

# 京都市の取組


---

令和8年6月2日  
京都市都市計画局歩くまち京都推進室

# 「スローライフ京都」大作戦の位置付け

## 「歩くまち・京都」総合交通戦略2021の3つの柱

- 柱1 持続可能なまちづくりを実現する公共交通ネットワークの形成  
（「公共交通ネットワーク」の取組）
- 柱2 誰もが「出かけたくなる」歩行者優先の魅力的なまちづくり  
（「まちづくり」の取組）
- 柱3 歩いて楽しい暮らしを大切にするスマートな  
ライフスタイルの更なる促進  
（「ライフスタイル」の取組）



対象に応じたモビリティ・マネジメント（コミュニケーション施策）を「スローライフ京都」大作戦として展開

# 令和7年度の主な取組

対象	取組内容	ページ
家庭	「歩くまち・京都」憲章の普及啓発	4ページ
	交通事業者と連携したMM	5ページ
	地域と連携したMM	7ページ
	小学生とその保護者を対象としたMM	9ページ
	転入者を対象とした情報提供	10ページ
学校	教育現場と連携したMM	11ページ
	大学生と連携したMM	14ページ
イベント参加者	イベントでのMM	15ページ
観光客	観光客を対象とした情報発信	16ページ
その他	交通事業者への支援など	19ページ

# 「歩くまち・京都」憲章の普及啓発

## 「歩くまち・京都」憲章

わたしたちの京都では、市民一人ひとり、

1 健康で、人と環境にやさしい、歩いて楽しい暮らしを大切にします。

そして、市民と行政が一体となって、

1 だれもが歩いて出かけたい道路空間と公共交通を整え、賑わいあるまちを創ります。

1 京都を訪れるすべての人が、歩く魅力を満喫できるようにします。



バスのまち京都フェスティバル

- 印刷物への憲章の掲載  
※環境副読本（小・中学校教材）、転入者向けリーフレット、地域向け啓発チラシ
- 小学校、中学校、高校での周知  
※京都市立祥豊小学校、京都市立開建高校
- イベント会場での周知・啓発  
※バスのまち京都フェスティバル、京北ふるさとまつり等

# 交通事業者と連携したモビリティ・マネジメント

- 幹線系統補助路線の原・神吉線の利用促進を目的に、区役所の来訪者、区役所主催のマルシェ、地域イベント等で「アンケート」に御協力いただき、興味を持っていただいた方に「お試し乗車券」を配布

京阪京都交通 路線バスで行く！  
京都 愛宕山トレッキング

アクセス（電車＆バス）  
 JR京都駅 徒歩約15分  
 JR八木駅 徒歩約10分  
 JR八木駅 徒歩約10分  
 原 徒歩約10分

愛宕山トレッキングコース（モデルコース）  
 愛宕山登山口 → 伏見稲佐 → 愛宕山 → 伏見稲佐 → 愛宕山登山口

つぎとまります 原・神吉線利用すれば、映画「つぎとまります」のロケ地にも行けます！  
 映画「つぎとまります」ロケ地マップ

アクセス（バス＆電車）  
 原 13:33発 17:10着  
 JR八木駅 14:12発 17:50着  
 JR八木駅 14:22発 17:59着  
 JR 14:30発 18:10着  
 JR京都駅 14:51発 18:36着

宍陰地区ってこんなところ。。。  
 京阪京都交通の原・神吉線沿線に位置する京都市右京区宍陰（とういん）地区は、愛宕山のふもとに広がる「谷間・丘陵」の二つの景観で構成される地区です。  
 平安時代からの古い歴史を持ち、美しい庭園や茶室・書斎など、賞賞がらぬ素晴らしい景観の里です。また、愛宕山への登山やハイキングコースの入口でもあります。ぜひ、京阪京都交通のバスで宍陰地区にお越しください！

41 43B 原・神吉線 運行時刻表

区間	41	43B	41	43B	41	43B
上原の駅	05:00	05:04	05:18	05:22	05:36	05:40
八木大塚駅前	05:04	05:08	05:22	05:26	05:40	05:44
八木大塚駅前	05:08	05:12	05:26	05:30	05:44	05:48
原	05:12	05:16	05:30	05:34	05:48	05:52
原	05:16	05:20	05:34	05:38	05:52	05:56
原	05:20	05:24	05:38	05:42	05:56	06:00
原	05:24	05:28	05:42	05:46	06:00	06:04
原	05:28	05:32	05:46	05:50	06:04	06:08
原	05:32	05:36	05:50	05:54	06:08	06:12
原	05:36	05:40	05:54	05:58	06:12	06:16
原	05:40	05:44	05:58	06:02	06:16	06:20
原	05:44	05:48	06:02	06:06	06:20	06:24
原	05:48	05:52	06:06	06:10	06:24	06:28
原	05:52	05:56	06:10	06:14	06:28	06:32
原	05:56	06:00	06:14	06:18	06:32	06:36
原	06:00	06:04	06:18	06:22	06:36	06:40
原	06:04	06:08	06:22	06:26	06:40	06:44
原	06:08	06:12	06:26	06:30	06:44	06:48
原	06:12	06:16	06:30	06:34	06:48	06:52
原	06:16	06:20	06:34	06:38	06:52	06:56
原	06:20	06:24	06:38	06:42	06:56	07:00
原	06:24	06:28	06:42	06:46	07:00	07:04
原	06:28	06:32	06:46	06:50	07:04	07:08
原	06:32	06:36	06:50	06:54	07:08	07:12
原	06:36	06:40	06:54	06:58	07:12	07:16
原	06:40	06:44	06:58	07:02	07:16	07:20
原	06:44	06:48	07:02	07:06	07:20	07:24
原	06:48	06:52	07:06	07:10	07:24	07:28
原	06:52	06:56	07:10	07:14	07:28	07:32
原	06:56	07:00	07:14	07:18	07:32	07:36
原	07:00	07:04	07:18	07:22	07:36	07:40
原	07:04	07:08	07:22	07:26	07:40	07:44
原	07:08	07:12	07:26	07:30	07:44	07:48
原	07:12	07:16	07:30	07:34	07:48	07:52
原	07:16	07:20	07:34	07:38	07:52	07:56
原	07:20	07:24	07:38	07:42	07:56	08:00
原	07:24	07:28	07:42	07:46	08:00	08:04
原	07:28	07:32	07:46	07:50	08:04	08:08
原	07:32	07:36	07:50	07:54	08:08	08:12
原	07:36	07:40	07:54	07:58	08:12	08:16
原	07:40	07:44	07:58	08:02	08:16	08:20
原	07:44	07:48	08:02	08:06	08:20	08:24
原	07:48	07:52	08:06	08:10	08:24	08:28
原	07:52	07:56	08:10	08:14	08:28	08:32
原	07:56	08:00	08:14	08:18	08:32	08:36
原	08:00	08:04	08:18	08:22	08:36	08:40
原	08:04	08:08	08:22	08:26	08:40	08:44
原	08:08	08:12	08:26	08:30	08:44	08:48
原	08:12	08:16	08:30	08:34	08:48	08:52
原	08:16	08:20	08:34	08:38	08:52	08:56
原	08:20	08:24	08:38	08:42	08:56	09:00
原	08:24	08:28	08:42	08:46	09:00	09:04
原	08:28	08:32	08:46	08:50	09:04	09:08
原	08:32	08:36	08:50	08:54	09:08	09:12
原	08:36	08:40	08:54	08:58	09:12	09:16
原	08:40	08:44	08:58	09:02	09:16	09:20
原	08:44	08:48	09:02	09:06	09:20	09:24
原	08:48	08:52	09:06	09:10	09:24	09:28
原	08:52	08:56	09:10	09:14	09:28	09:32
原	08:56	09:00	09:14	09:18	09:32	09:36
原	09:00	09:04	09:18	09:22	09:36	09:40
原	09:04	09:08	09:22	09:26	09:40	09:44
原	09:08	09:12	09:26	09:30	09:44	09:48
原	09:12	09:16	09:30	09:34	09:48	09:52
原	09:16	09:20	09:34	09:38	09:52	09:56
原	09:20	09:24	09:38	09:42	09:56	10:00
原	09:24	09:28	09:42	09:46	10:00	10:04
原	09:28	09:32	09:46	09:50	10:04	10:08
原	09:32	09:36	09:50	09:54	10:08	10:12
原	09:36	09:40	09:54	09:58	10:12	10:16
原	09:40	09:44	09:58	10:02	10:16	10:20
原	09:44	09:48	10:02	10:06	10:20	10:24
原	09:48	09:52	10:06	10:10	10:24	10:28
原	09:52	09:56	10:10	10:14	10:28	10:32
原	09:56	10:00	10:14	10:18	10:32	10:36
原	10:00	10:04	10:18	10:22	10:36	10:40
原	10:04	10:08	10:22	10:26	10:40	10:44
原	10:08	10:12	10:26	10:30	10:44	10:48
原	10:12	10:16	10:30	10:34	10:48	10:52
原	10:16	10:20	10:34	10:38	10:52	10:56
原	10:20	10:24	10:38	10:42	10:56	11:00
原	10:24	10:28	10:42	10:46	11:00	11:04
原	10:28	10:32	10:46	10:50	11:04	11:08
原	10:32	10:36	10:50	10:54	11:08	11:12
原	10:36	10:40	10:54	10:58	11:12	11:16
原	10:40	10:44	10:58	11:02	11:16	11:20
原	10:44	10:48	11:02	11:06	11:20	11:24
原	10:48	10:52	11:06	11:10	11:24	11:28
原	10:52	10:56	11:10	11:14	11:28	11:32
原	10:56	11:00	11:14	11:18	11:32	11:36
原	11:00	11:04	11:18	11:22	11:36	11:40
原	11:04	11:08	11:22	11:26	11:40	11:44
原	11:08	11:12	11:26	11:30	11:44	11:48
原	11:12	11:16	11:30	11:34	11:48	11:52
原	11:16	11:20	11:34	11:38	11:52	11:56
原	11:20	11:24	11:38	11:42	11:56	12:00
原	11:24	11:28	11:42	11:46	12:00	12:04
原	11:28	11:32	11:46	11:50	12:04	12:08
原	11:32	11:36	11:50	11:54	12:08	12:12
原	11:36	11:40	11:54	11:58	12:12	12:16
原	11:40	11:44	11:58	12:02	12:16	12:20
原	11:44	11:48	12:02	12:06	12:20	12:24
原	11:48	11:52	12:06	12:10	12:24	12:28
原	11:52	11:56	12:10	12:14	12:28	12:32
原	11:56	12:00	12:14	12:18	12:32	12:36
原	12:00	12:04	12:18	12:22	12:36	12:40
原	12:04	12:08	12:22	12:26	12:40	12:44
原	12:08	12:12	12:26	12:30	12:44	12:48
原	12:12	12:16	12:30	12:34	12:48	12:52
原	12:16	12:20	12:34	12:38	12:52	12:56
原	12:20	12:24	12:38	12:42	12:56	13:00
原	12:24	12:28	12:42	12:46	13:00	13:04
原	12:28	12:32	12:46	12:50	13:04	13:08
原	12:32	12:36	12:50	12:54	13:08	13:12
原	12:36	12:40	12:54	12:58	13:12	13:16
原	12:40	12:44	12:58	13:02	13:16	13:20
原	12:44	12:48	13:02	13:06	13:20	13:24
原	12:48	12:52	13:06	13:10	13:24	13:28
原	12:52	12:56	13:10	13:14	13:28	13:32
原	12:56	13:00	13:14	13:18	13:32	13:36
原	13:00	13:04	13:18	13:22	13:36	13:40
原	13:04	13:08	13:22	13:26	13:40	13:44
原	13:08	13:12	13:26	13:30	13:44	13:48
原	13:12	13:16	13:30	13:34	13:48	13:52
原	13:16	13:20	13:34	13:38	13:52	13:56
原	13:20	13:24	13:38	13:42	13:56	14:00
原	13:24	13:28	13:42	13:46	14:00	14:04
原	13:28	13:32	13:46	13:50	14:04	14:08
原	13:32	13:36	13:50	13:54	14:08	14:12
原	13:36	13:40	13:54	13:58	14:12	14:16
原	13:40	13:44	13:58	14:02	14:16	14:20
原	13:44	13:48	14:02	14:06	14:20	14:24
原	13:48	13:52	14:06	14:10	14:24	14:28
原	13:52	13:56	14:10	14:14	14:28	14:32
原	13:56	14:00	14:14	14:18	14:32	14:36
原	14:00	14:04	14:18	14:22	14:36	14:40
原	14:04	14:08	14:22	14:26	14:40	14:44
原	14:08	14:12	14:26	14:30	14:44	14:48
原	14:12	14:16	14:30	14:34	14:48	14:52
原	14:16	14:20	14:34	14:38	14:52	14:56
原	14:20	14:24	14:38	14:42	14:56	15:00
原	14:24	14:28	14:42	14:46	15:00	15:04
原	14:28	14:32	14:46	14:50	15:04	15:08
原	14:32	14:36	14:50	14:54	15:08	15:12
原	14:36	14:40	14:54	14:58	15:12	15:16

# 交通事業者と連携したモビリティ・マネジメント

- 京北ふるさとまつり出展
  - 京北ふるさとバス 車両展示、ちびっこ写真撮影会
  - バスクイズ実施（西日本JRバスグッズを景品として配布）



# 地域と連携したモビリティ・マネジメント

- 地域住民が主体となり実施する公共交通の利用促進等のMM事業に対して、事業実施に係る経費を支援

実施地域	令和7年度取組概要
北区柘野学区	市バス特37号系統の利用促進 ・利用調査、アンケート調査・ニュースレター発行
上京区仁和学区	市バス52号系統の利用促進 ・時刻表の作成・配布 ・地域イベントでのPR
山科区鏡山学区	京阪バス鏡山循環バスの利用促進 ・バス利用者数調査 ・利用促進チラシの配布 など
山科区西野・山階南学区	京阪バス「くるり山科」の利用促進 ・バス利用者数調査 ・利用促進チラシの配布
右京区京北地域	高雄・京北線及び京北ふるさとバスの利用促進 ・誘客イベントの企画 ・利用促進チラシの配布 など
西京区松陽学区	市バス69号系統の利用促進 ・時刻表の作成、配布
西京区福西学区	市バス特西4号系統の利用促進・時刻表の作成、配布
西京区大原野学区	市バス西9号系統の利用促進 ・時刻表の作成、配布 など
伏見区久我・久我の杜・羽束師学区	市バス南2号系統等の利用促進・MMニュースの発行

# 地域と連携したモビリティ・マネジメント

## • これまでの地域MMによる成果

区	地域	実施年度	事業者	取組結果
北区	柘野学区	H25、30、 R元、2、4～7年度	市バス	特37号系統の本格運行(H29年3月)、 増便(H30年3月)、 路線延伸(R2年3月)
上京区	仁和学区	H29、30年度、R7年度	市バス	52号系統の試行運行(H30年3月)、 本格運行(R3年3月)
左京区	岩倉幡枝 地域	H29年度	京都バス	国際会館駅を結ぶ路線の試行運行(R元年12月)、 本格運行(R4年12月)
右京区	南太秦 学区	H19、22年度	市バス	70号系統の運行(H20年1月)、 増便(H24年3月、H28年3月、R2年3月)
山科区	鏡山学区	H25～28、 R2、5～7年度	京阪バス	鏡山循環系統バスの本格運行2便(H27年3月)、 試行1増便(H29年10月)、 本格増便運行3便(R2年10月) 運行3便から6便へ増便(R6年10月)
西京区	松陽学区	H25、 R2、4～7年度	市バス	69号系統の増便(H28年3月)、 増便(H30年3月)
西京区	福西学区	H27、 R元～7年度	市バス	特西4号系統の平日運行(H28年3月)、 増便(H30年3月、R3年3月、R6年6月)
伏見区	久我・久我の杜 ・羽束師地域	H23、 R2～7年度	市バス	南2号系統の増便(H26年3月、H28年3月)

# 小学生とその保護者を対象にしたモビリティ・マネジメント

- 「いけいけ京北 親子でGO！」の実施

京北地域において、地域住民や交通事業者等と連携し、体験メニューを通じて、小学生やその保護者等が楽しみながら学べる、本市観光施策とも連動させた参加型の公共交通利用促進キャンペーン「いけいけ京北 親子でGO！」を実施

開催日数：5日 参加人数：25組66名

参加後アンケートでは、参加者の6割が、「今後家族で外出する際は、これまで以上に公共交通を利用したい」と回答

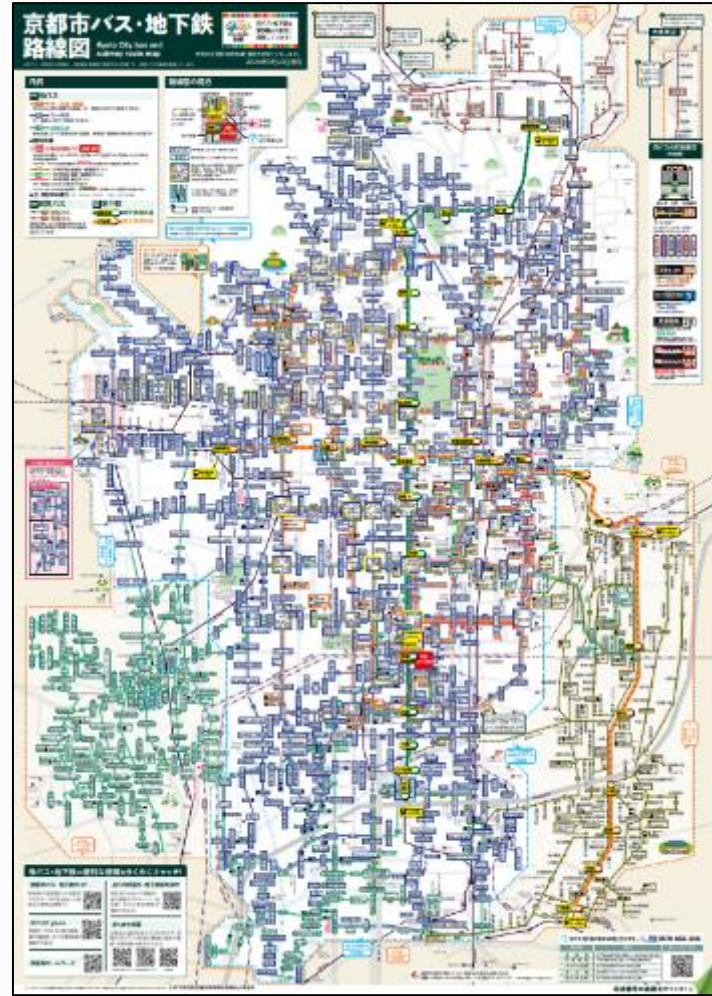


# 転入者を対象とした情報提供

- 各区役所・支所のエコまちステーションにて、公共交通の利用方法等を掲載したリーフレットと市バス・地下鉄路線図を配布



転入者向けリーフレット



路線図



# 教育現場と連携したモビリティ・マネジメント

- 「歩くまち・京都」学習の取組

- ・ 有志の中学校社会科教員や学識経験者と「歩くまち・京都」学習に係る勉強会を実施（3種類の授業モデル作成済み）
- ・ 「歩くまち・京都」学習に資する新たな授業モデルの検討・作成
- ・ 授業モデルを活用した授業の実施

- 「地域の公共交通を考える授業」

京都市立西賀茂中学校 2年生 道徳科、社会科

- 「地域の歴史と私たち～私たちにとって公共交通とは？～」

京都市立久世中学校 1年生 社会科

- 「過疎地域の交通」

京都市立洛北中学校 2年生 社会科



# 教育現場と連携したモビリティ・マネジメント

- 総合的学習の時間等を活用した取組

- 京都市立開建高校の総合学習「京都探求」（1年生）において「考える素材」を提供。生徒は素材を基に探求活動を実施（令和7年9月～令和8年2月）

（考える素材）・人と公共交通優先の『歩いて楽しいまち』を実現したい  
・生活交通と観光交通の調和を図りたい

- 市立祥豊小学校（2年生）において「交通環境教室」を実施

・バスの乗車体験 ・バリアフリー体験 ・バス会社の見学等



→あらゆる機会を捉えて教育現場でのMMを実施

# 大学生と連携したモビリティ・マネジメント

- 「とっておきのバスフォトマップ」コンテストの実施  
市内の大学生から、バスに乗って行ってみたいくなるバスフォトマップ作品を募集し、コンテストを実施  
マップ作品や写真を四条通地下道やホームページで情報発信



# イベントでのモビリティ・マネジメント

- 利用促進と担い手確保につながるイベントの実施

- バスのまち京都フェスティバルの開催

- ラッピングバスの展示、乗降体験、バリアフリー体験の実施
- バスに関するクイズ大会の実施
- 就職相談会の実施
- バス運転士をテーマにした映画の上映  
→ 約5,500人の来場者



- JA京都中央主催「ふれあい感謝祭」におけるブース出展

- バスを取り巻く状況についての説明
- バス路線維持に係るアンケートの実施
- 憲章ポスター・担い手ポスター掲出 等  
→ 約100人からアンケートを回収



# 観光客を対象とした情報発信（パークアンドライドの利用促進）

- 秋、春の観光シーズンに、京都観光の際の公共交通の利用促進及びパークアンドライド利用を周知・啓発するため、以下の取組を実施。

LINE公式アカウント、X、ショート動画、特設サイトや国道・府道上の道路情報板を活用した広報、重点利用促進駐車場への誘導横断幕、看板の設置等

※太字は秋春ともに実施  
並字は秋のみ実施



特設サイト



ショート動画



LINE公式アカウント



Xでの情報発信



道路情報掲示板



# 観光客を対象とした情報発信（京都駅一極集中の緩和）

- 京都駅への観光客等の一極集中による、京都駅と観光地を結ぶ一部バス路線の車内混雑緩和を図るため、鉄道事業者等とも緊密に連携し、旅行者の「日常生活・出発地」、「車内・経路」、「目的地直前」という3つの段階での情報発信により、地下鉄・鉄道利用を促すとともに、大阪方面から入洛する観光客に対しては、京都駅を経由しないルート等への案内・誘導を実施することで、移動経路の分散化を図った。

## 「日常生活・出発地」での取組

- 大阪府内等の旅客案内施設・宿泊施設等における、京都駅を経由しない入洛ルート等の情報発信
- 京都旅行が確定している観光客や京都観光に関心のある観光客等に対する、デジタル広告（Facebook、Instagram、Weibo）を用いた多言語でのサブゲート利用を促す情報発信 など




# 観光客を対象とした情報発信（京都駅一極集中の緩和）

## 「車内・経路」での取組

- 東海道新幹線車内テロップや、JR西日本新快速電車及び「関空特急はるか」での車内放送による推奨ルートが多言語発信 など

## 「目的地直前」での取組

- 京都駅における各公共交通機関への床面案内サインの整備
- 新幹線京都駅コンコース内に設置したデジタルサイネージ等を活用した京都駅前バス乗り場ライブカメラ映像・推奨ルートが多言語発信
- JR京都駅南北自由通路北出口柱の看板及び京都駅構内のデジタルサイネージでの推奨ルートが多言語発信
- 京都駅前における臨時交通案内所を核とした案内・誘導 など



## その他（バス路線維持支援事業）

- 予算額：（令和7年度）32,700万円  
（令和8年度）30,000万円

- 支援内容

### (1) バス路線運行維持に対する支援

市民生活に必要不可欠な路線を維持・確保するため、市域内を運行するバス事業者等を対象に、一定の要件を満たす路線に対する補助を実施

### (2) モビリティ・マネジメントに対する支援

支援対象路線の利用を促すため、沿線の地域住民とバス事業者、京都市が一体となって実施するモビリティ・マネジメントの取組に対して、その必要経費（利用促進に向けた情報提供や啓発の実施等に係る経費）に対する補助を実施

# その他（バス路線維持支援事業）

- 令和7年度のモビリティ・マネジメントの取組
  - 支援対象路線に関する情報の主要バス停への掲示
  - 公共交通の情報を掲載したリーフレットの作成、配布
  - 沿線地域PRマップ等の作成
  - 小中学校用キャリア教育副教材への掲載
  - 出前授業や乗り方教室の実施 など



旅客自動車  
運送(バス)

安全・安心に京都を走り続けて100年。  
次の100年へ向けて出発進行!

もっと、くわしく  
みてみよう!

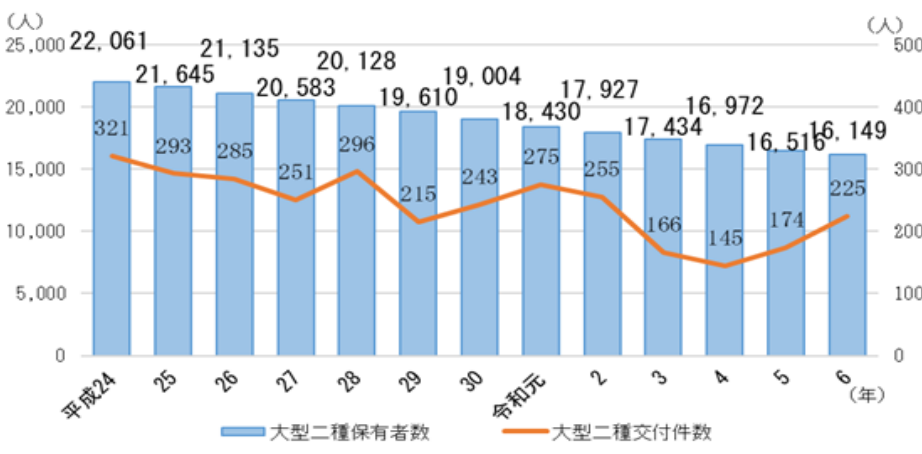
京都バス株式会社



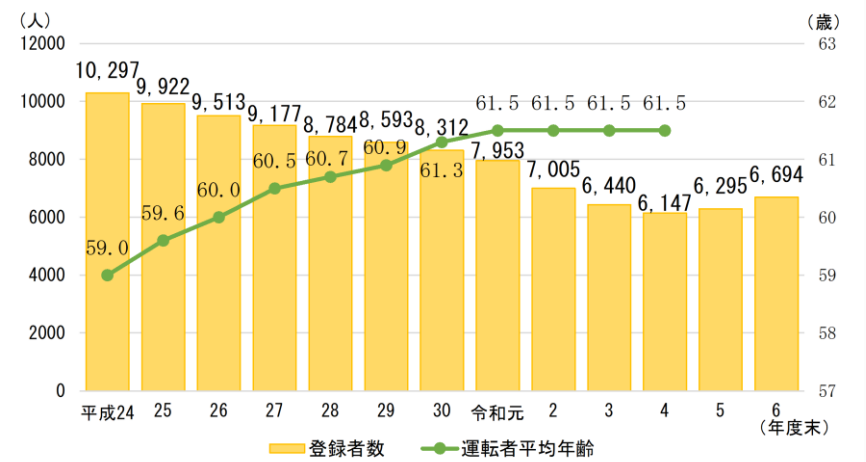
# その他（公共交通の担い手確保・定着に向けた取組）

- 担い手不足の深刻化により、影響が生じている生活交通（バス・タクシー・地域鉄道）を維持・確保していくため、公共交通事業者等が実施する担い手確保・定着に向けた取組への支援を実施
- 予算額：（令和7年2月補正）5,700万円  
（令和8年度）3,570万円

大型二種免許保有者数・交付件数（京都府）  
（出典：警察庁「運転免許統計」）



京都市域交通圏の法人タクシーの運転者登録者数・平均年齢（出典：警察庁「運転免許統計」）



# その他（公共交通の担い手確保・定着に向けた取組）

- **事業者の担い手確保・定着に向けた取組に対する支援**

対象事業者：路線バス事業者、京都府バス協会

対象経費：就職説明会の開催、大型二種免許の取得支援、福利厚生等に係る施設の整備、従業員の住居確保としての公営住宅等の改修など、担い手確保・定着につながる事業の実施に要する経費

- **バス運転士の魅力や、やりがいを伝える情報発信**

市民等から投稿されたエピソードを活用した動画の配信や、バス事業者への就職喚起を目的としたラッピングバスでの広報を実施



エピソード動画の配信  
(計3話)



ラッピングバスの広報  
(市内運行の8事業者)

# その他（京北地域におけるデマンド交通の導入）

## ● 概要

- ・ 京北地域内を運行する「京北ふるさとバス」は地域の足として、また、朝夕の時間帯は小中学生のスクールバスとしての役割を果たしている。一方で、利用者数の減少（特に昼間時間帯）や運転士不足の影響により、運行の維持が困難。
- ・ 昼間時間帯における運行見直し策として、京北地域の実情に合わせたシステムを構築し、住民ドライバーの自家用車によるドアツードア型のデマンド交通を導入することで、持続可能な公共交通ネットワークの構築を目指している。

## ● 令和7年度の実績

- ・ 令和7年8月：京北地域公共交通に関する全戸アンケート調査の実施
- ・ 令和8年3月：一部（弓削）地域での乗車体験の実施



## ● 令和8年度の実績

- ・ 令和9年度からのデマンド交通の本格運行を見据え、京北地域全域において、令和8年度下半期から実証運行を行う。

# 令和8年度の取組（案）について

主な事業	内容
「歩くまち・京都」憲章の普及啓発	<ul style="list-style-type: none"> <li>・印刷物への憲章の掲載</li> <li>・イベントへの啓発ブースの出展 等</li> </ul>
交通事業者と連携したMM	<ul style="list-style-type: none"> <li>・地域イベント等でのお試し乗車券の配布 等</li> </ul>
地域と連携したMM	<ul style="list-style-type: none"> <li>・地域が主体となったバス利用促進の取組への支援</li> </ul>
転入者を対象としたMM	<ul style="list-style-type: none"> <li>・転入者向けリーフレットの配布</li> </ul>
教育現場と連携したMM	<ul style="list-style-type: none"> <li>・中学校での「歩くまち・京都」学習の実施</li> <li>・環境副読本への公共交通に関する情報の掲載 等</li> </ul>
大学生と連携したMM	<ul style="list-style-type: none"> <li>・とっておきのバスフォトマップコンテストの実施</li> </ul>
小学生とその保護者を対象としたMM	<ul style="list-style-type: none"> <li>・「いけいけ京北 親子でGO！」の実施</li> </ul>
観光客を対象としたMM	<ul style="list-style-type: none"> <li>・パークアンドライドの利用促進</li> <li>・京都駅一極集中の緩和 等</li> </ul>

上記のほか、これまで公共交通を利用していない層を含め、幅広いターゲット層（大学生、小中高生、高齢者、自家用車利用者、事業者など）に向けた取組を実施予定