
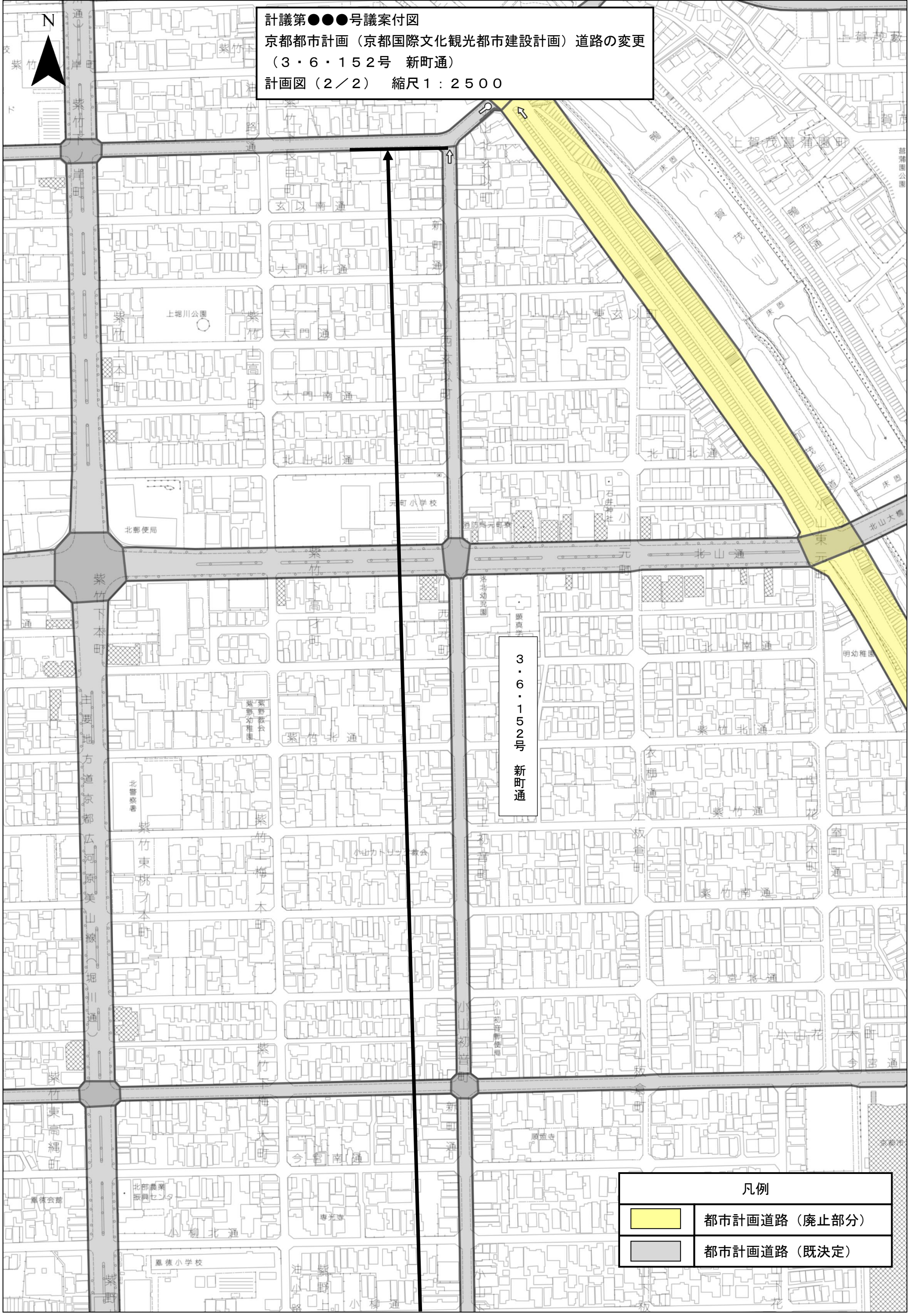


計議第●●●号議案付図
京都市計画（京都国際文化観光都市建設計画）道路の変更
（3・6・152号 新町通）
計画図（1／2） 縮尺1：2500

3・6・152号
新町通

凡例	
	都市計画道路（廃止部分）
	都市計画道路（既決定）



計議第●●●号議案付図
京都市計画（京都国際文化観光都市建設計画）道路の変更
（3・6・152号 新町通）
計画図（2／2） 縮尺1：2500

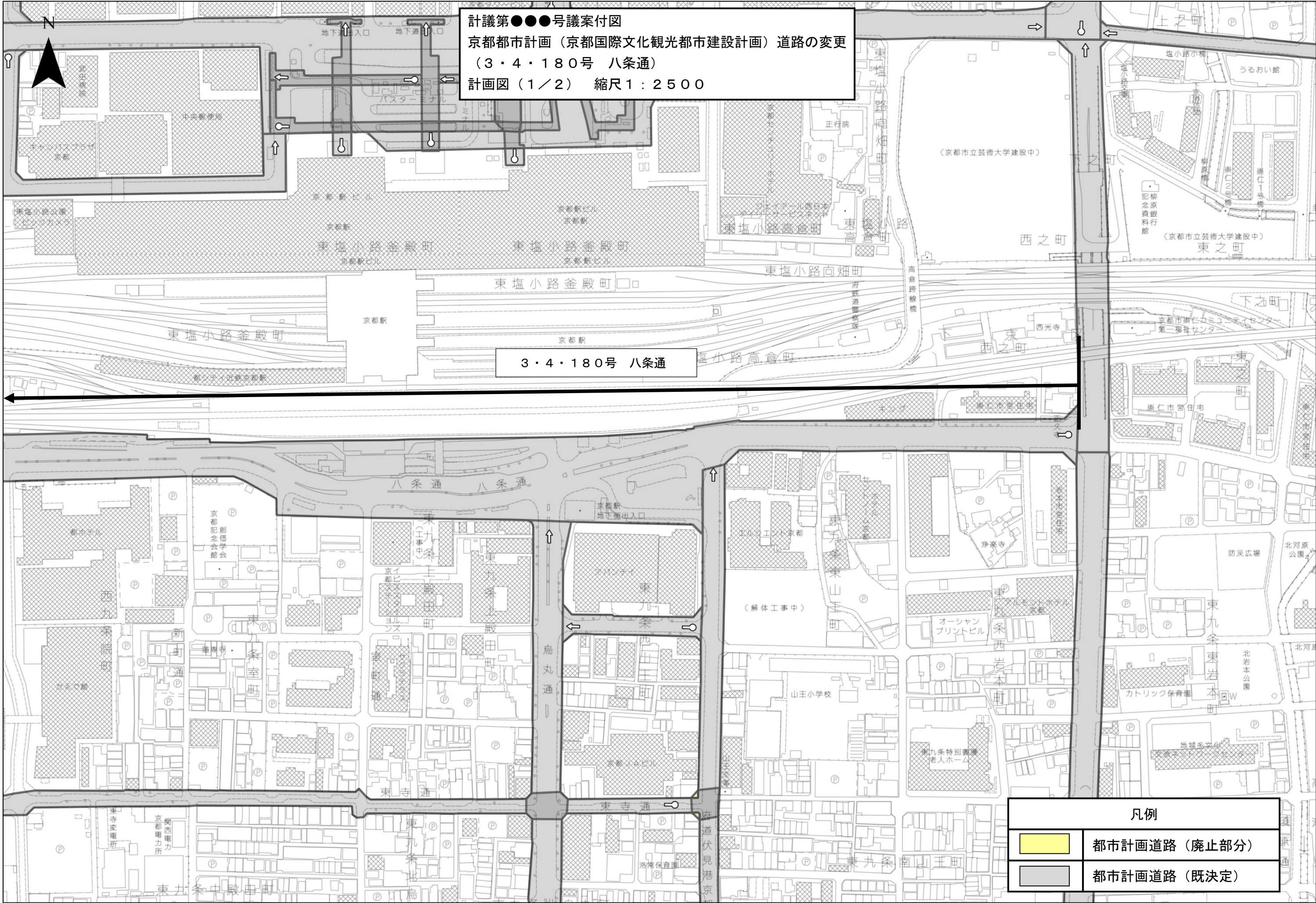


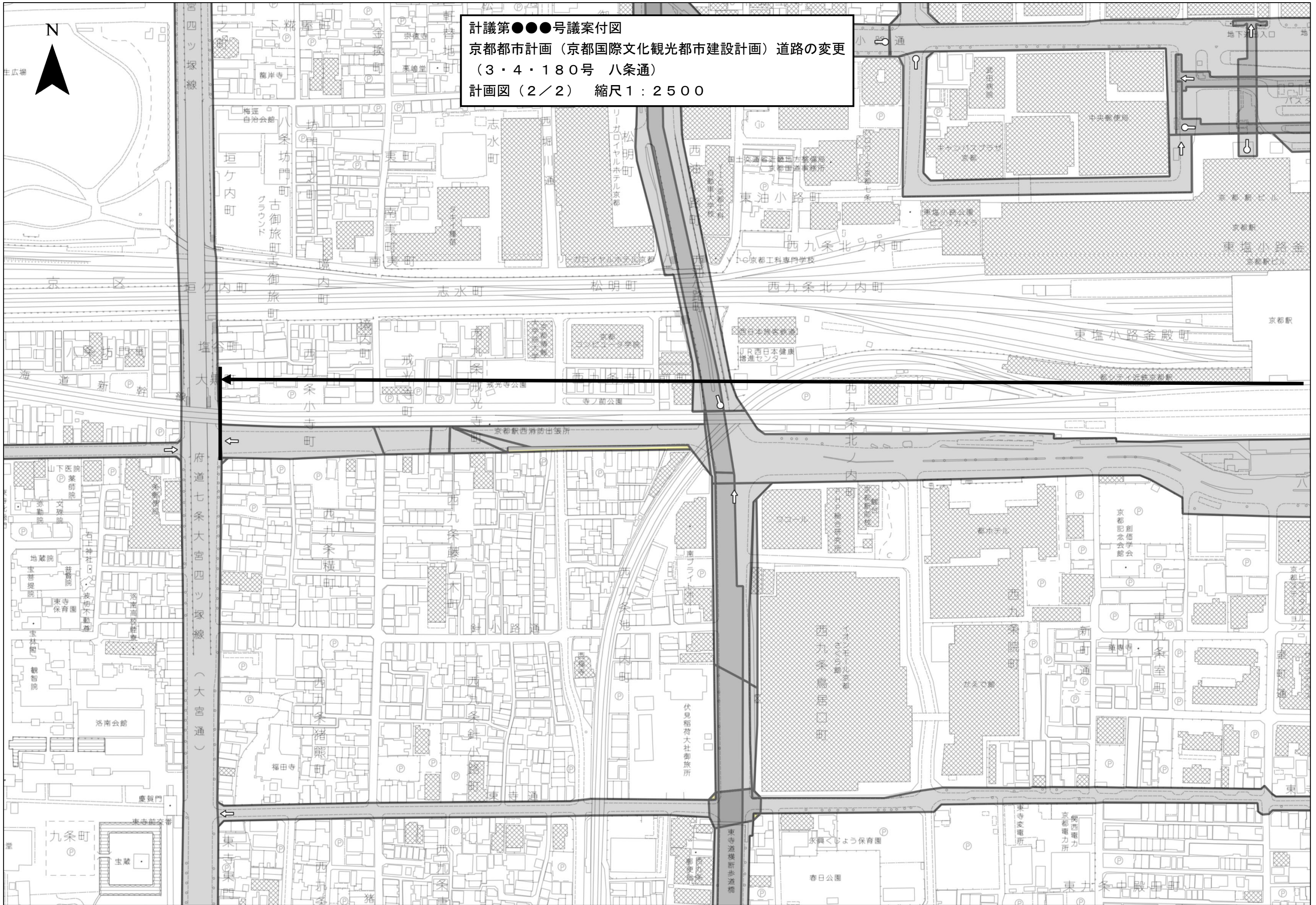
凡例	
	都市計画道路（廃止部分）
	都市計画道路（既決定）

計議第●●●号議案付図
京都都市計画（京都国際文化観光都市建設計画）道路の変更
（3・6・163号 御前通）
計画図（1／1） 縮尺1：2500



凡例	
	都市計画道路（廃止部分）
	都市計画道路（既決定）



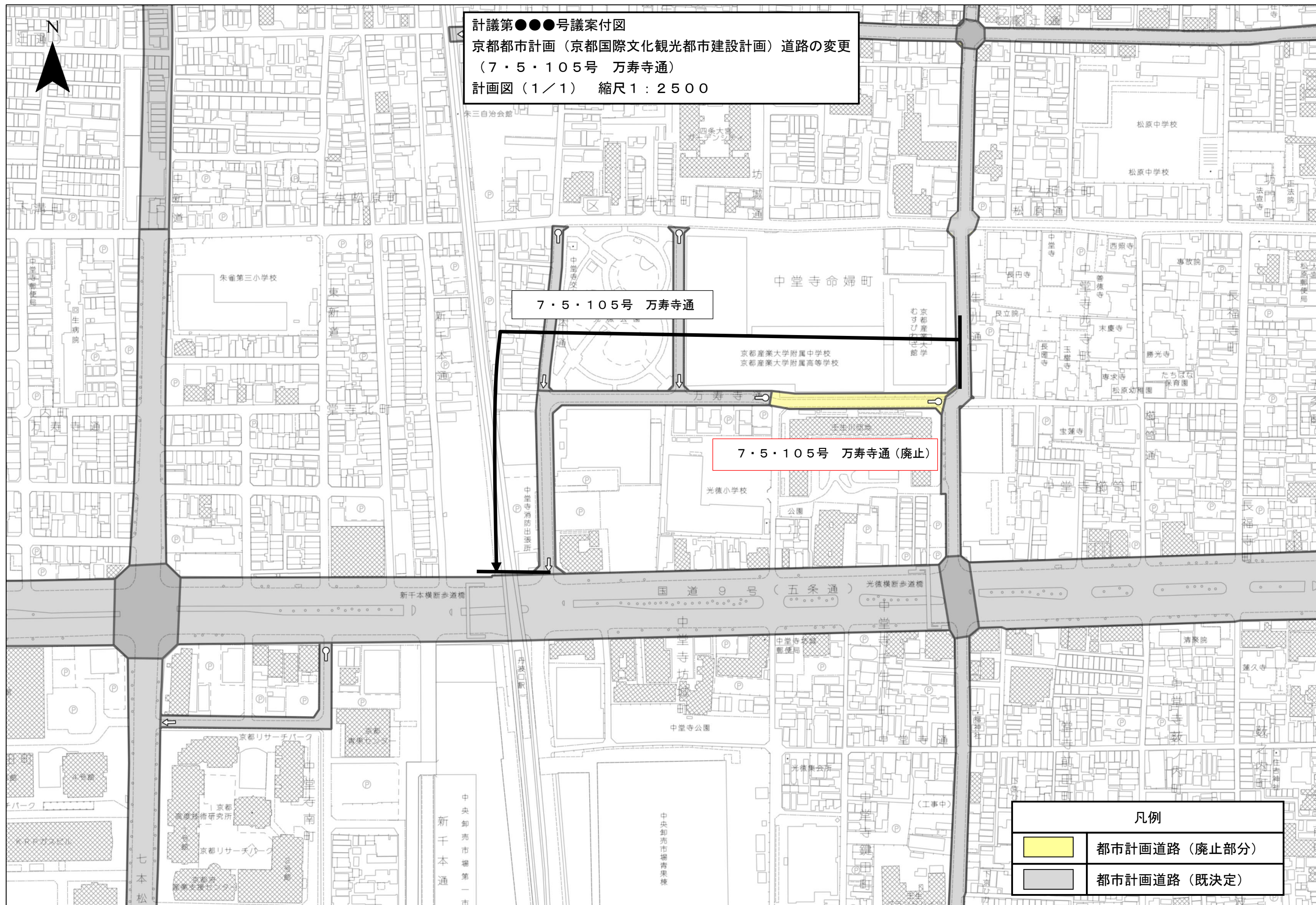


計議第●●●●号議案付図
京都市計画（京都国際文化観光都市建設計画）道路の変更
（3・4・180号 八条通）
計画図（2／2） 縮尺1：2500

計議第●●●号議案付図
京都都市計画（京都国際文化観光都市建設計画）道路の変更
（7・7・103号 近鉄東側道）
計画図（1／1） 縮尺1：2500

7・7・103号
近鉄東側道

凡例	
	都市計画道路（廃止部分）
	都市計画道路（既決定）



計議第●●●号議案付図
京都都市計画（京都国際文化観光都市建設計画）道路の変更
（3・5・101号 桂駅東通）
計画図（1／1） 縮尺1：2500

