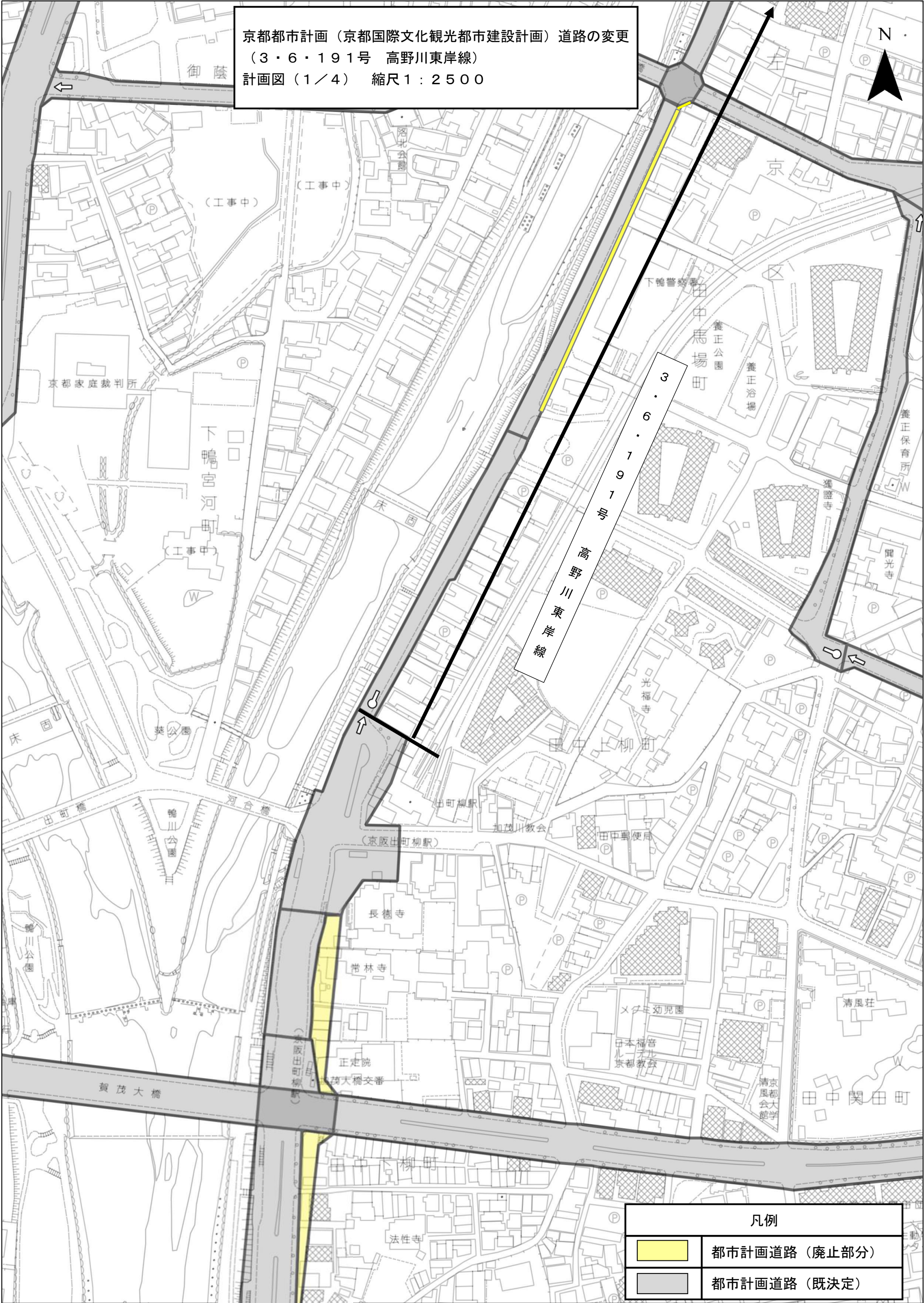
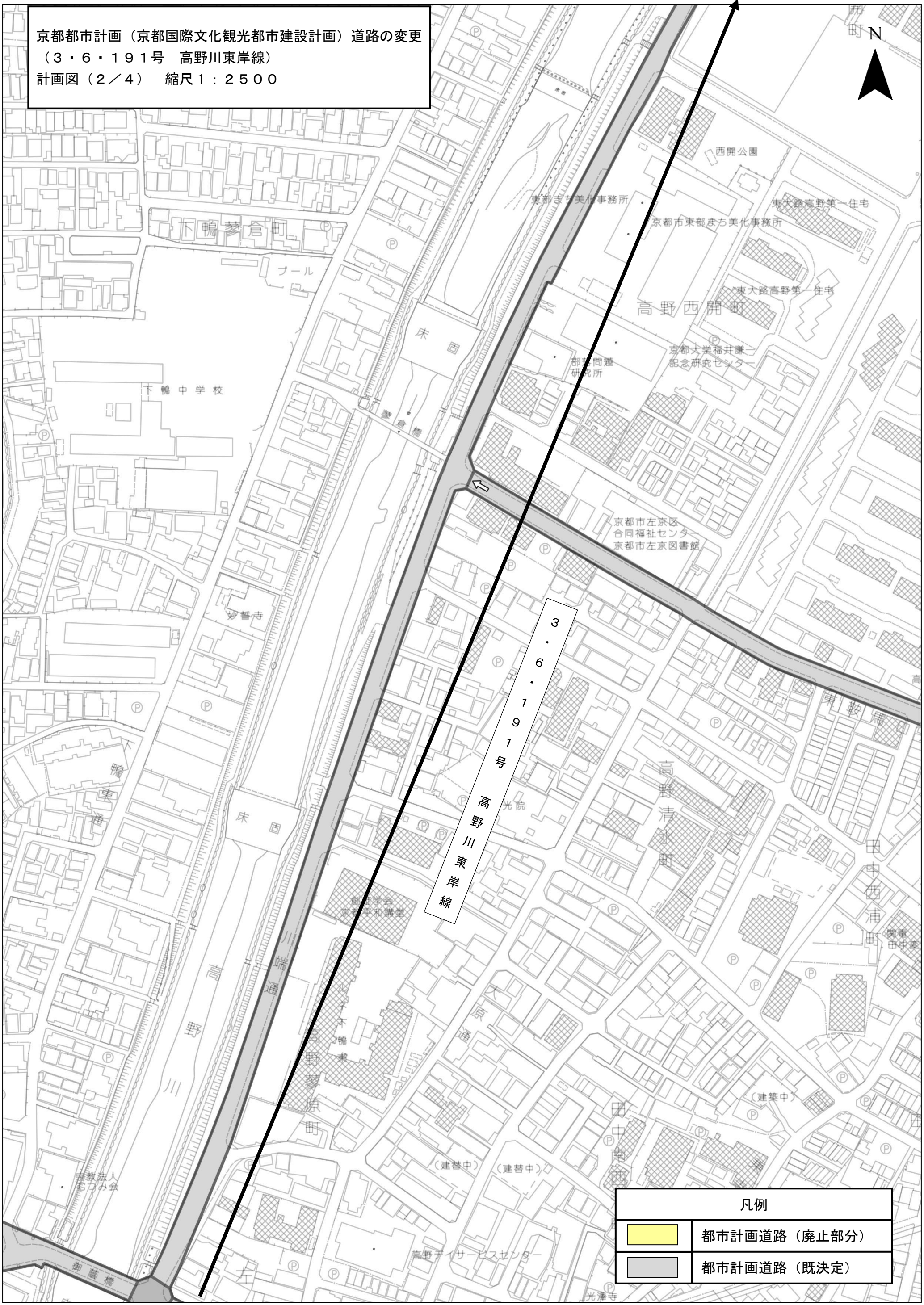


京都都市計画（京都国際文化観光都市建設計画）道路の変更
（3・6・191号 高野川東岸線）
計画図（1／4） 縮尺1：2500

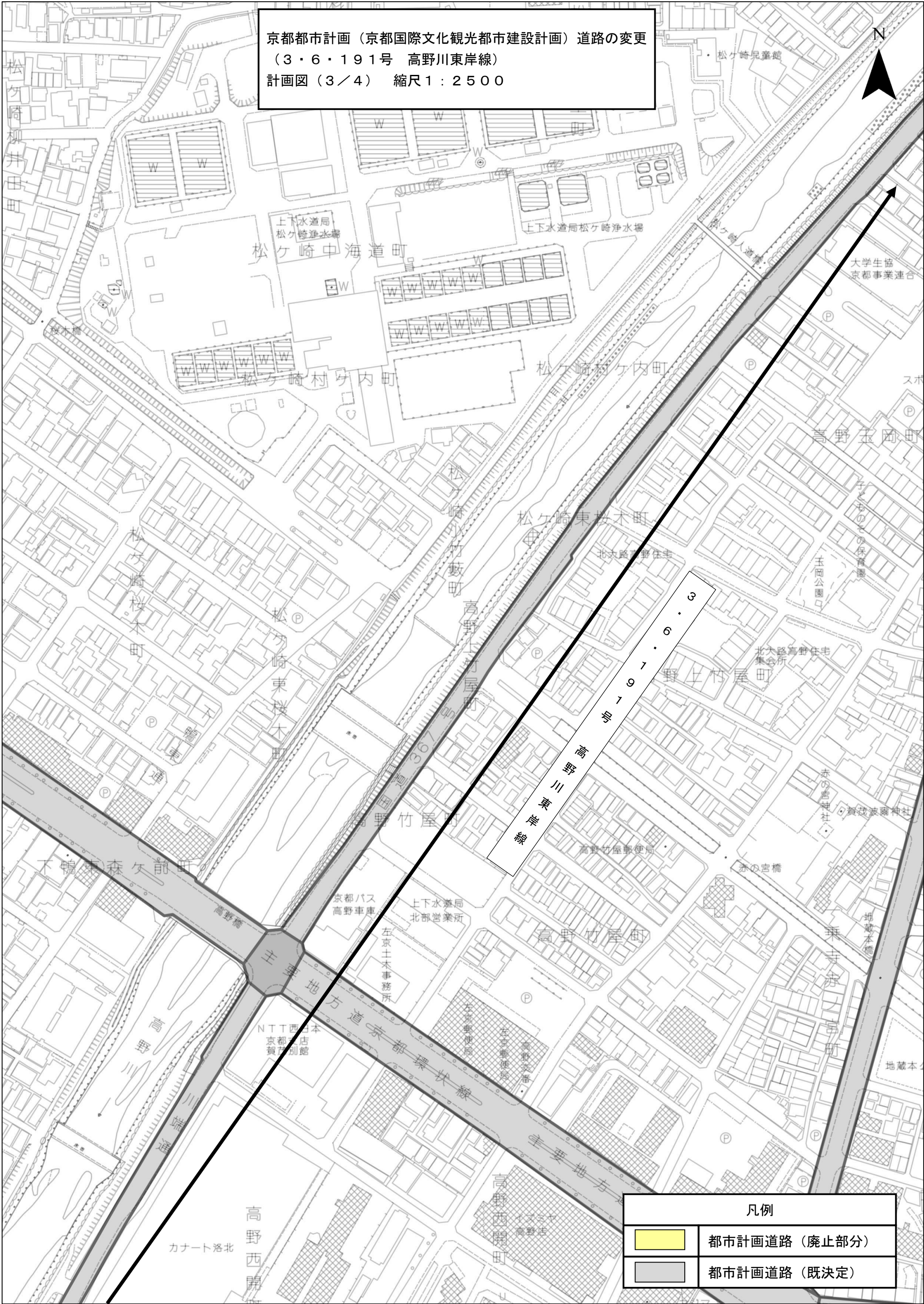




京都都市計画（京都国際文化観光都市建設計画）道路の変更
（3・6・191号 高野川東岸線）
計画図（2／4） 縮尺1：2500



凡例	
	都市計画道路（廃止部分）
	都市計画道路（既決定）



京都市計画（京都国際文化観光都市建設計画）道路の変更
（3・6・191号 高野川東岸線）
計画図（3／4） 縮尺1：2500



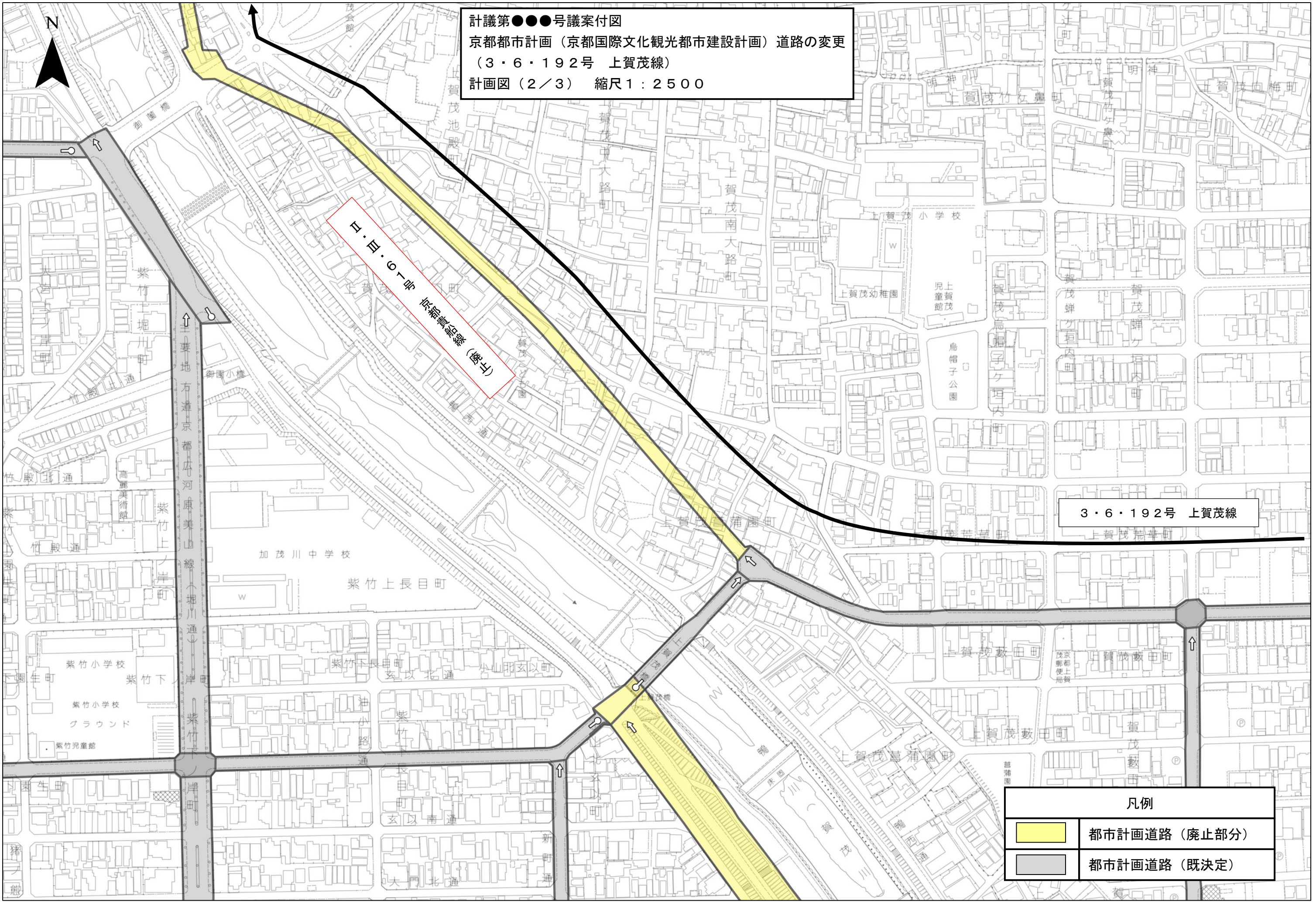
凡例	
	都市計画道路（廃止部分）
	都市計画道路（既決定）

京都市計画（京都国際文化観光都市建設計画）道路の変更
（3・6・191号 高野川東岸線）
計画図（4／4） 縮尺1：2500



凡例	
	都市計画道路（廃止部分）
	都市計画道路（既決定）







計議第●●●号議案付図
京都都市計画（京都国際文化観光都市建設計画）道路の変更
（3・6・192号 上賀茂線）
計画図（2／3） 縮尺1：2500

3・6・192号 上賀茂線
廃止部分（黄色）

3・6・192号 上賀茂線

凡例	
	都市計画道路（廃止部分）
	都市計画道路（既決定）

