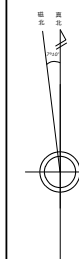




17 二軒茶屋	18 岩倉	19 和所	
24 幡枝	25 三宅八幡	26 八瀬	
33 植物園	34 松ヶ崎	35 修学院	



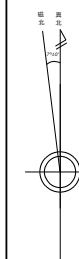
京都市都市計画局

凡例

 生産緑地地区


 特定生産緑地新併財指定区域


17 二軒茶屋	18 岩倉	19 和所	
24 幡枝	25 三宅八幡	26 八瀬	
33 植物園	34 松ヶ崎	35 修学院	



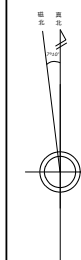
京都市都市計画局

凡例

 生産緑地地区


 特定生産緑地新設指定区域


17 二軒茶屋	18 岩倉	19 和所		
24 幡枝	25 三宅八幡	26 八瀬	1	2
33 植物園	34 松ヶ崎	35 修学院	4	5
			7	8



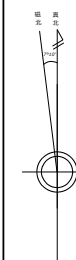
京都市都市計画局

凡例

 生産緑地地区


 特定生産緑地新賦附指定区域


17 二軒茶屋	18 岩倉	19 和所	
24 幡枝	25 三宅八幡	26 八瀬	
33 植物園	34 松崎崎	35 修学院	



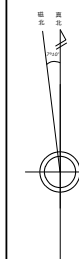
京都市都市計画局

凡例

 生産緑地地区


 特定生産緑地新賦附指定区域


17 二軒茶屋	18 岩倉	19 和所	1	2	3
24 幡枝	25 三宅八幡	26 八瀬	4	5	6
33 植物園	34 松ヶ崎	35 修学院	7	8	9



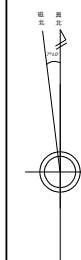
京都市都市計画局

凡例

 生産緑地地区


 特定生産緑地新設指定区域


17 二軒茶屋	18 岩倉	19 和所	
24 幡枝	25 三宅八幡	26 八瀬	
33 植物園	34 松崎	35 修学院	



京都市都市計画局

凡例

 生産緑地地区

 特定生産緑地新指定区域

026-1 八瀬

18 岩倉	19 和所	20 根本中堂
25 三宅八幡	26 八瀬	27 四明院
34 松ヶ崎	35 修学院	36 一本杉

1. 本図は、京都市都市計画局が定める「京都市都市計画緑地法」に基づき、京都市内に存在する緑地を調査・整理し、その位置・形状・面積等を明示するための図である。

2. 本図は、京都市都市計画局が定める「京都市都市計画緑地法」に基づき、京都市内に存在する緑地を調査・整理し、その位置・形状・面積等を明示するための図である。

3. 本図は、京都市都市計画局が定める「京都市都市計画緑地法」に基づき、京都市内に存在する緑地を調査・整理し、その位置・形状・面積等を明示するための図である。

4. 本図は、京都市都市計画局が定める「京都市都市計画緑地法」に基づき、京都市内に存在する緑地を調査・整理し、その位置・形状・面積等を明示するための図である。

5. 本図は、京都市都市計画局が定める「京都市都市計画緑地法」に基づき、京都市内に存在する緑地を調査・整理し、その位置・形状・面積等を明示するための図である。

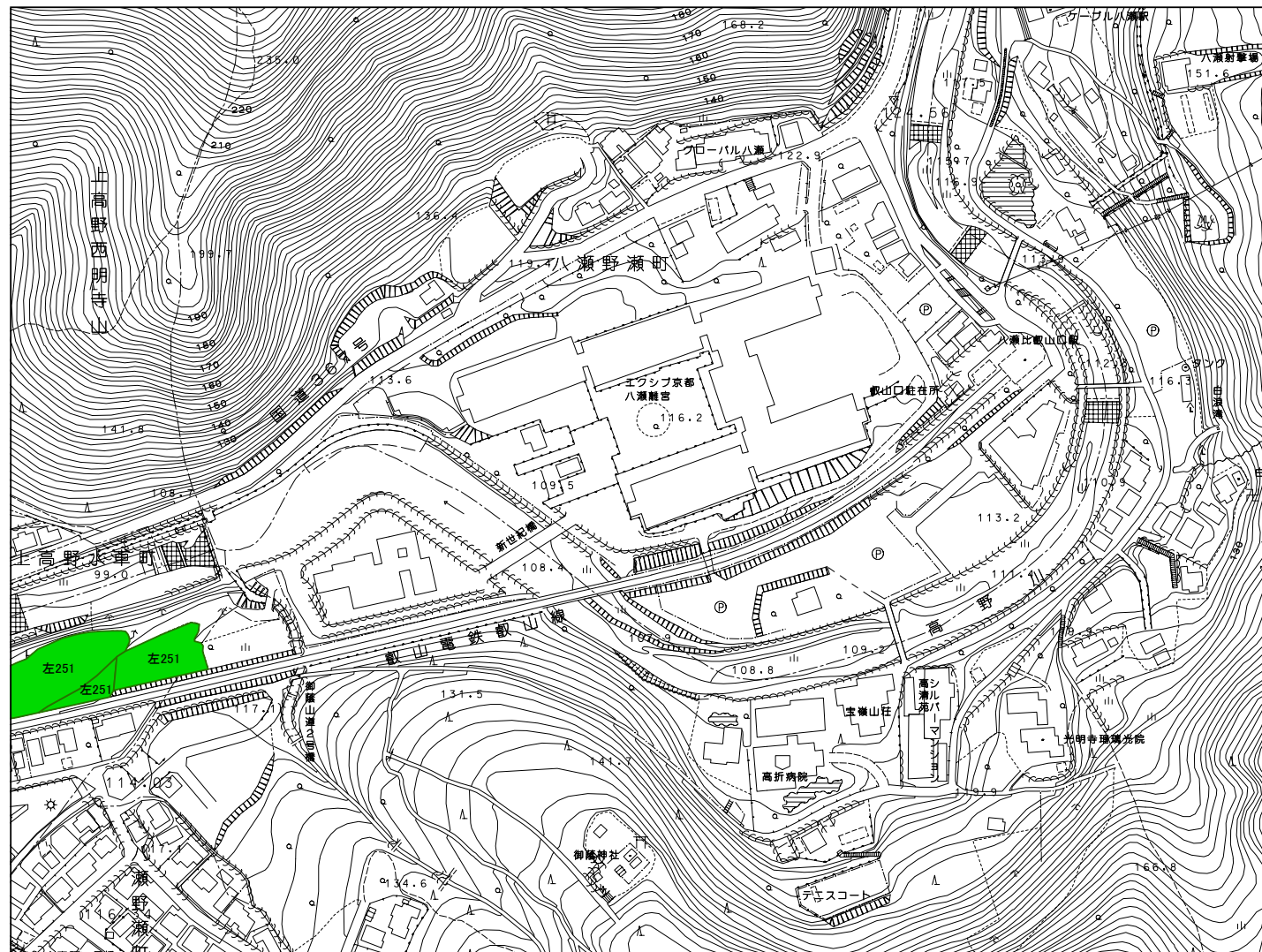
6. 本図は、京都市都市計画局が定める「京都市都市計画緑地法」に基づき、京都市内に存在する緑地を調査・整理し、その位置・形状・面積等を明示するための図である。

7. 本図は、京都市都市計画局が定める「京都市都市計画緑地法」に基づき、京都市内に存在する緑地を調査・整理し、その位置・形状・面積等を明示するための図である。

8. 本図は、京都市都市計画局が定める「京都市都市計画緑地法」に基づき、京都市内に存在する緑地を調査・整理し、その位置・形状・面積等を明示するための図である。

9. 本図は、京都市都市計画局が定める「京都市都市計画緑地法」に基づき、京都市内に存在する緑地を調査・整理し、その位置・形状・面積等を明示するための図である。

10. 本図は、京都市都市計画局が定める「京都市都市計画緑地法」に基づき、京都市内に存在する緑地を調査・整理し、その位置・形状・面積等を明示するための図である。



京都市都市計画局

凡例

- 生産緑地地区
- 特定生産緑地地区指定区域