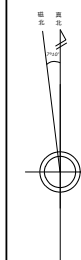


86 勸進橋	87 稻荷山	88 勸修寺	<table border="1"> <tr> <td>1</td> <td>2</td> <td>3</td> </tr> <tr> <td>4</td> <td>5</td> <td>6</td> </tr> <tr> <td>7</td> <td>8</td> <td>9</td> </tr> </table>	1	2	3	4	5	6	7	8	9
1	2	3										
4	5	6										
7	8	9										
95 竹田	96 大亀谷	97 醍醐										
104 丹波橋	105 桃山	106 石田										

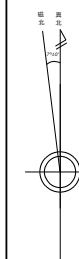


京都市都市計画局

凡例



- 生産緑地地区
- 特定生産緑地新設指定区域

86 勸進橋	87 稻荷山	88 勸修寺	<table border="1"> <tr> <td>1</td> <td>2</td> <td>3</td> </tr> <tr> <td>4</td> <td>5</td> <td>6</td> </tr> <tr> <td>7</td> <td>8</td> <td>9</td> </tr> </table>	1	2	3	4	5	6	7	8	9
1	2	3										
4	5	6										
7	8	9										
95 竹田	96 大亀谷	97 醍醐										
104 丹波橋	105 桃山	106 石田										

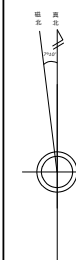


京都市都市計画局

凡例


-  生産緑地地区
-  特定生産緑地新指定区域

86 勸進橋	87 稻荷山	88 勸修寺	<table border="1"> <tr> <td>1</td> <td>2</td> <td>3</td> </tr> <tr> <td>4</td> <td>5</td> <td>6</td> </tr> <tr> <td>7</td> <td>8</td> <td>9</td> </tr> </table>	1	2	3	4	5	6	7	8	9
1	2	3										
4	5	6										
7	8	9										
95 竹田	96 大亀谷	97 醍醐										
104 丹波橋	105 桃山	106 石田										



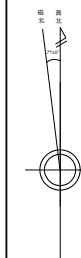
京都市都市計画局

凡例

 生産緑地地区


 特定生産緑地新設指定区域


87 稲荷山	88 勤修寺	89 行者ヶ森	<table border="1"> <tr> <td>1</td> <td>2</td> <td>3</td> </tr> <tr> <td>4</td> <td>5</td> <td>6</td> </tr> <tr> <td>7</td> <td>8</td> <td>9</td> </tr> </table>	1	2	3	4	5	6	7	8	9
1	2	3										
4	5	6										
7	8	9										
96 大亀谷	97 醍醐	98 高塚山										
105 桃山	106 石田	107 醍醐山										



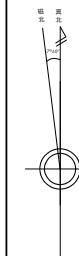
京都市都市計画局

凡例

 生産緑地地区

 特定生産緑地新設指定区域

87 稻荷山	88 勤修寺	89 行者ヶ森	1	2	3
96 大亀谷	97 腰棚	98 高塚山	4	5	6
105 桃山	106 石田	107 腰棚山	7	8	9



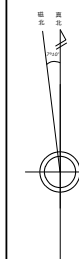
京都市都市計画局

凡例

生産緑地地区


特定生産緑地新規指定区域


87 稻荷山	88 勸修寺	89 行者ヶ森	1	2	3
96 大亀谷	97 腰棚	98 高塚山	4	5	6
105 桃山	106 石田	107 腰棚山	7	8	9



京都市都市計画局

凡例

 生産緑地地区

 特定生産緑地新賦附指定区域