017-9　二軒茶屋

11 山幸橋	12 市原	13 村松
16 桃野	17 二軒茶屋	18 岩倉
23 西賀茂	24 幡枝	25 三宅八幡

1	2	3
4	5	6
7	8	9

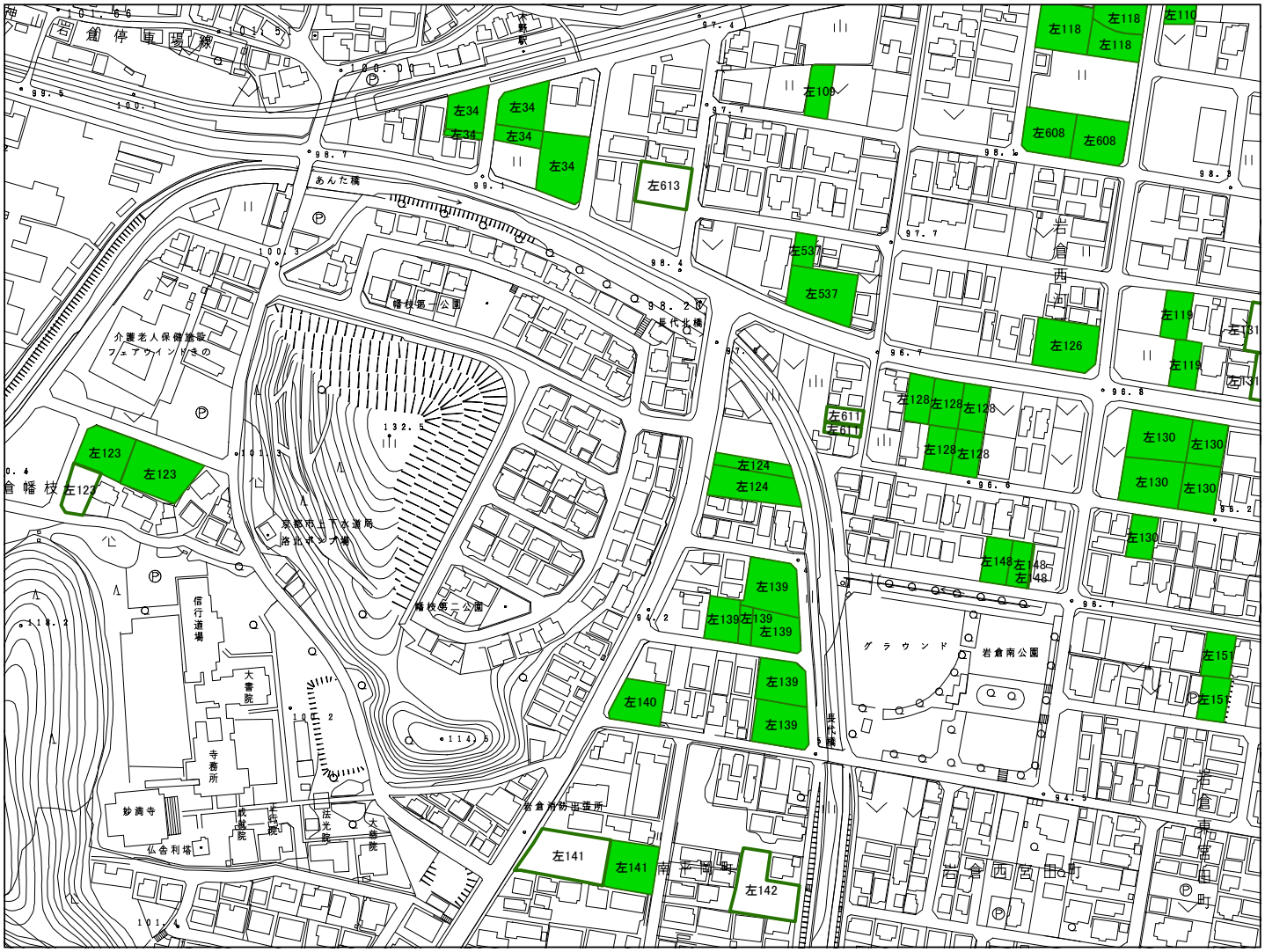

1:2,500

0　25　50　100　150　200　250 m

京都市都市計画局

凡例

- 生産緑地地区
- 特定生産緑地(新指定区域)

018-1　岩倉

12 市原	13 村松	14 瓢箪山
17 二軒茶屋	18 岩倉	19 和所
24 幡枝	25 三宅八幡	26 八瀬

1	2	3
4	5	6
7	8	9

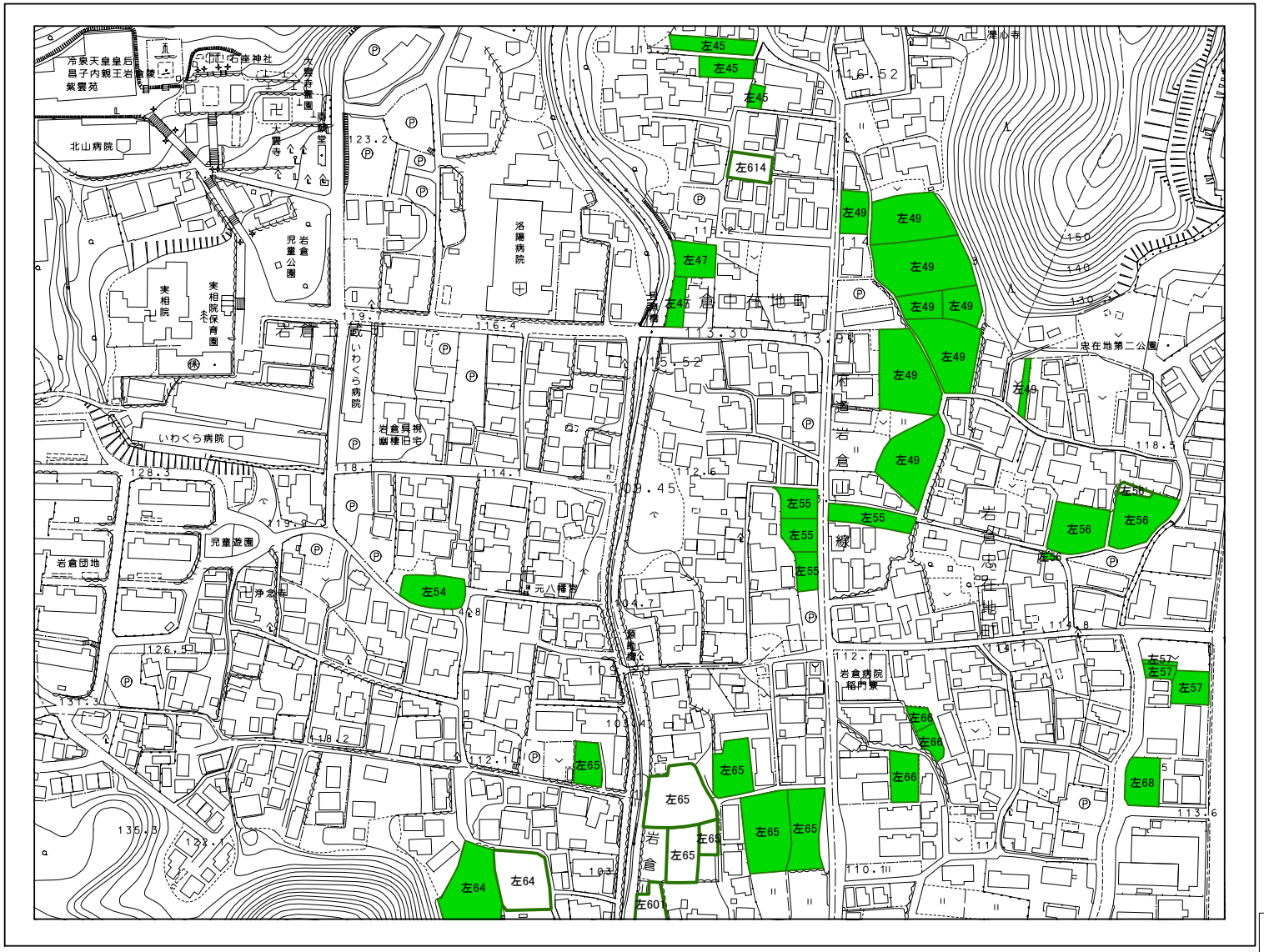

1:2,500

0　25　50　100　150　200　250 m

京都市都市計画局

凡例

- 生産緑地地区
- 特定生産緑地等指定区域

018-2　岩倉

12 市原	13 村松	14 瓢箪崎山
17 二軒茶屋	18 岩倉	19 和所
24 幡枝	25 三宅八幡	26 八瀬

1	2	3
4	5	6
7	8	9

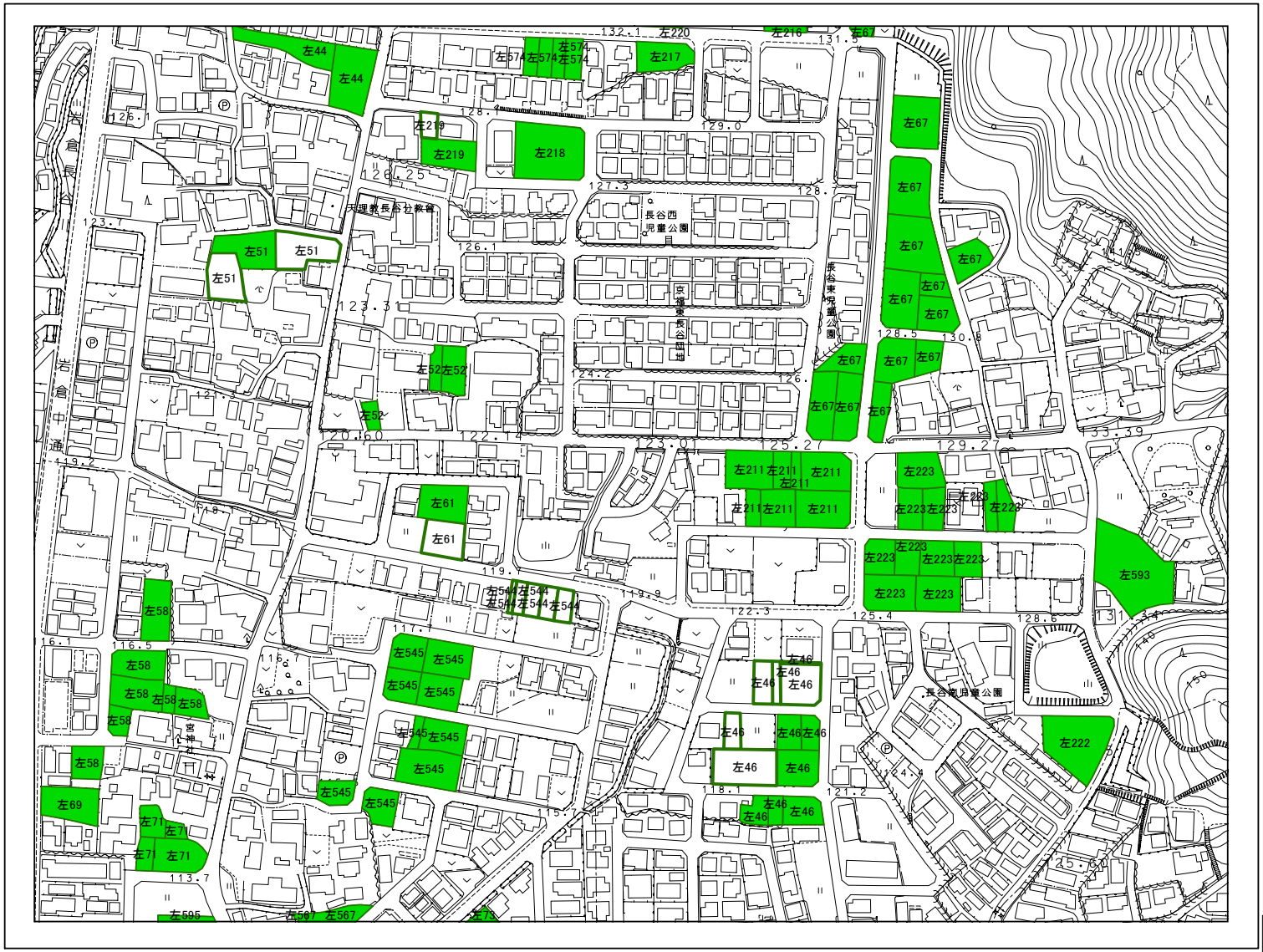

京都市都市計画局

凡例

- 生産緑地地区
- 特定生産緑地等指定区域

018-4　岩倉

12 市原	13 村松	14 瓢箪崎山
17 二軒茶屋	18 岩倉	19 和所
24 幡枝	25 三宅八幡	26 八瀬

1	2	3
4	5	6
7	8	9

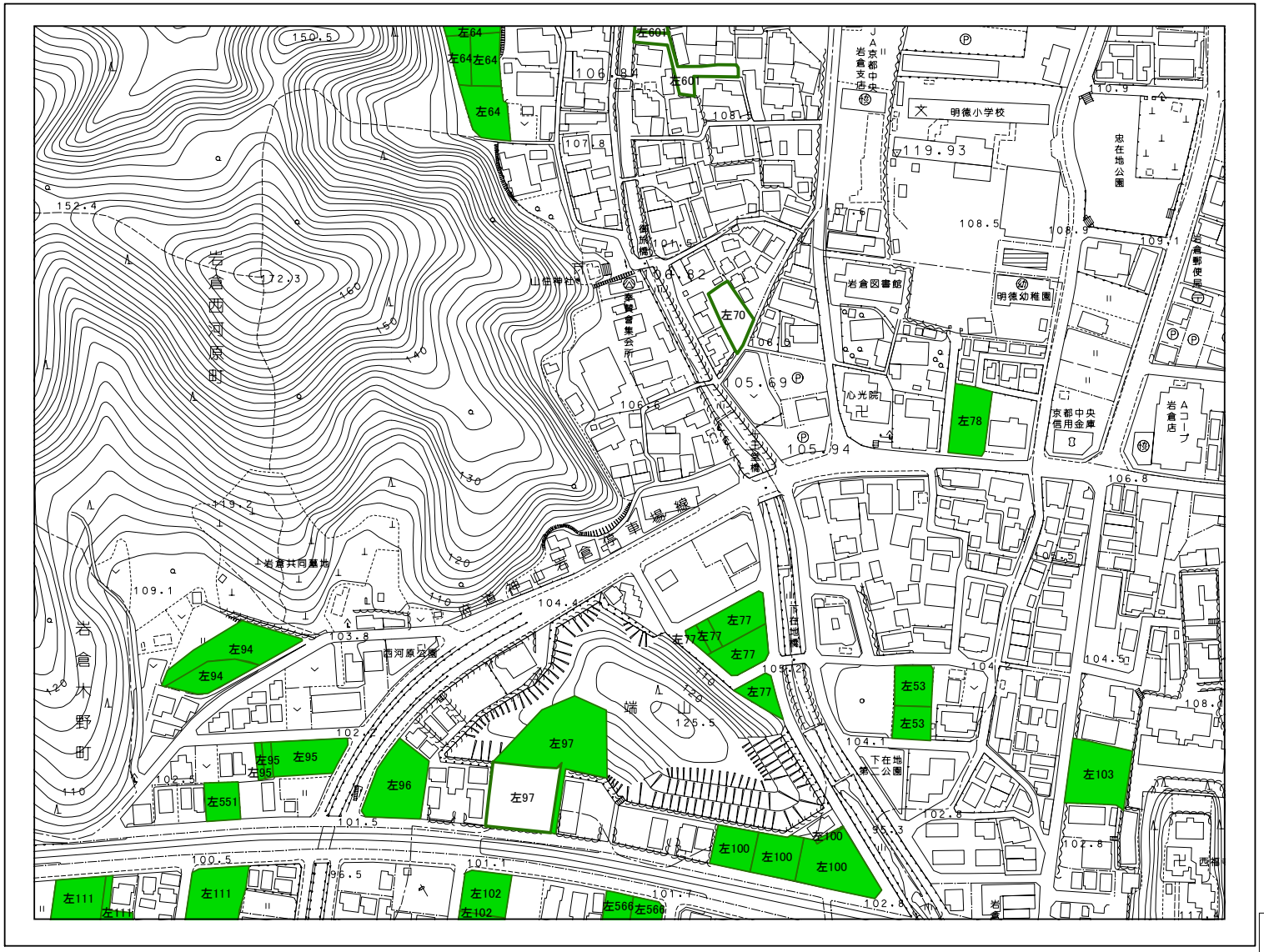

1:2,500

0　25　50　100　150　200　250 m

京都市都市計画局

凡例

- 生産緑地地区
- 特定生産緑地(指定区域)

018-5　岩倉

12 市原	13 村松	14 瓢箪崎山
17 二軒茶屋	18 岩倉	19 和所
24 幡枝	25 三宅八幡	26 八瀬

1	2	3
4	5	6
7	8	9

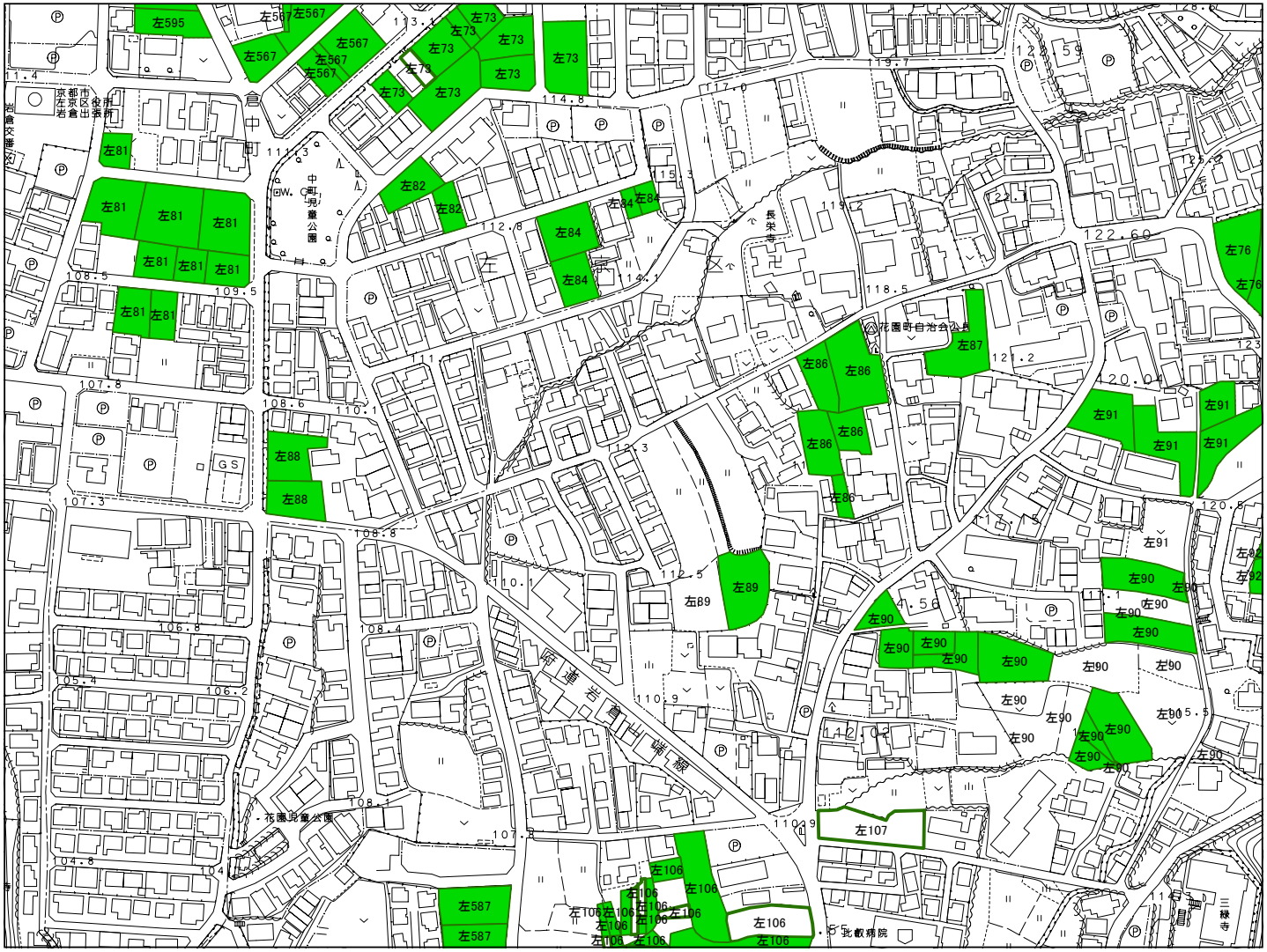

1:2,500

0　25　50　100　150　200　250 m

京都市都市計画局

凡例

- 生産緑地地区
- 特定生産緑地(特別指定区域)

018-6 岩倉

12 市原	13 村松	14 鞍馬 崩山
17 二軒茶屋	18 岩倉	19 和所
24 幡枝	25 三宅八幡	26 八瀬

1	2	3
4	5	6
7	8	9

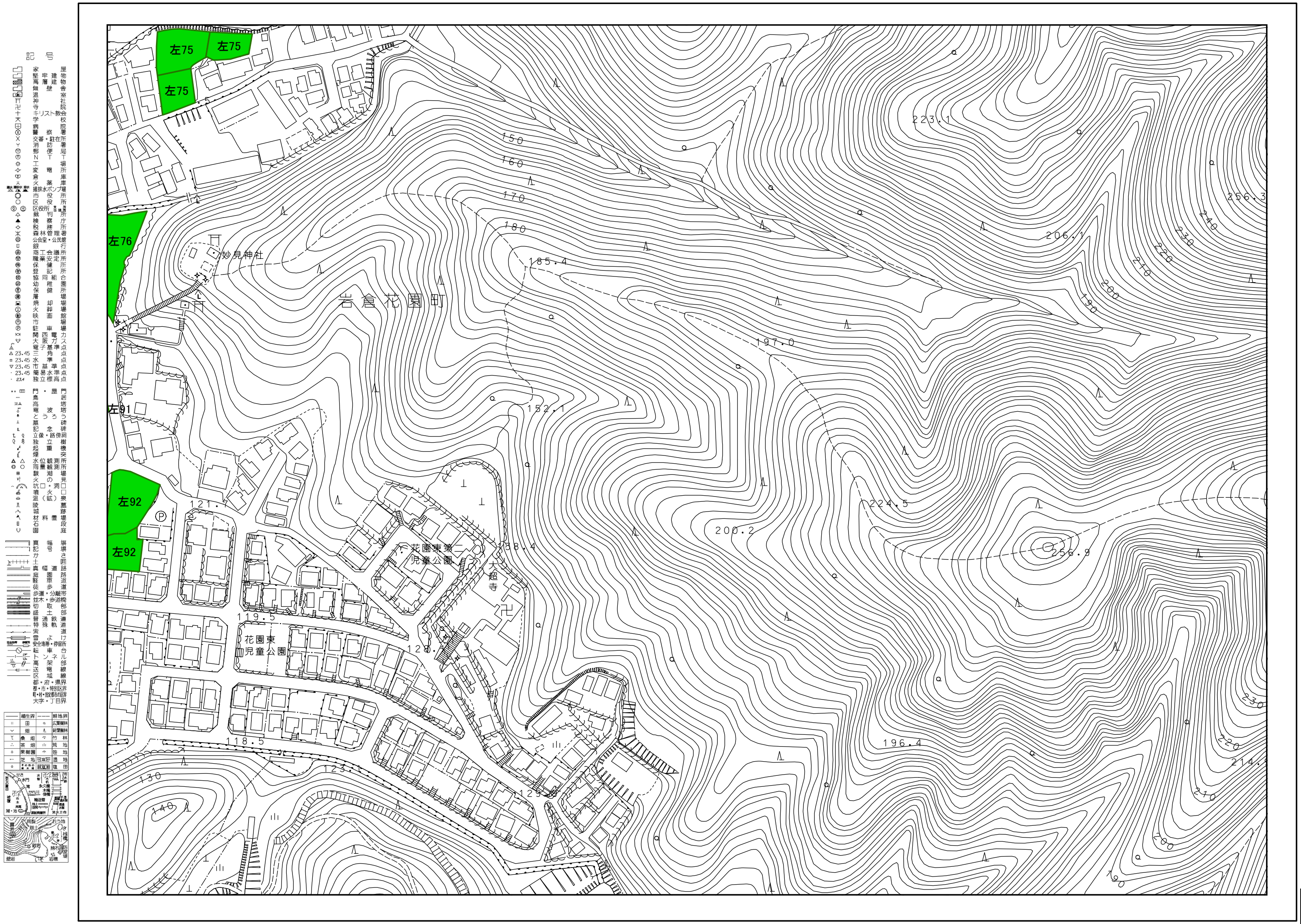

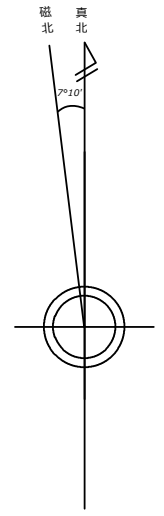

京都市都市計画局

1:2,500

0 25 50 100 150 200 250 m

凡例

(白)	生産緑地地区
(緑)	特定生産緑地新規指定区域

018-7　岩倉

12 市原	13 村松	14 瓢箪山
17 二軒茶屋	18 岩倉	19 和所
24 幡枝	25 三宅八幡	26 八瀬

1	2	3
4	5	6
7	8	9

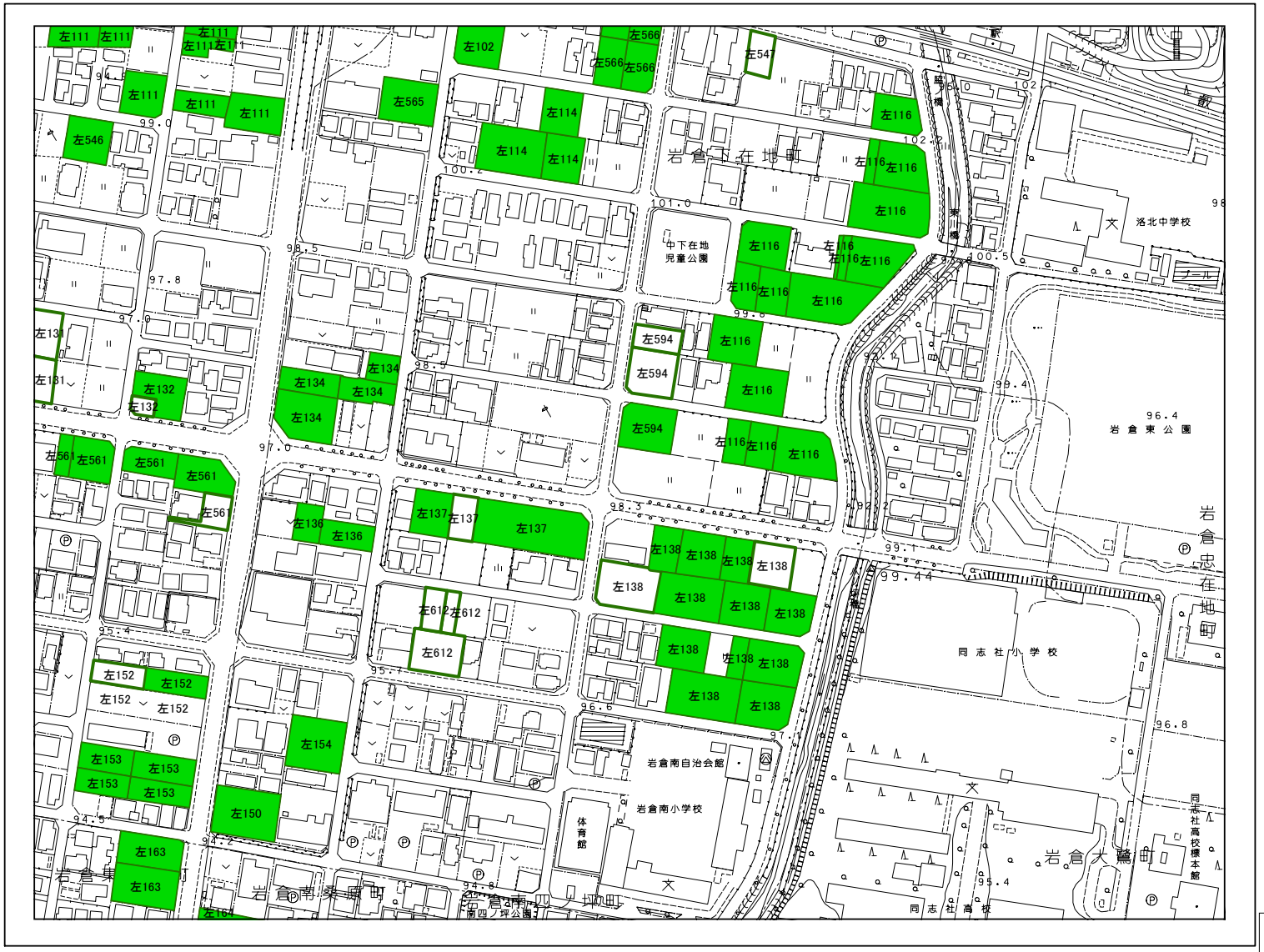

1:2,500

0　25　50　100　150　200　250 m

京都市都市計画局

凡例

- 生産緑地地区
- 特定生産緑地等指定区域