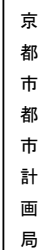


057-7 山ノ内

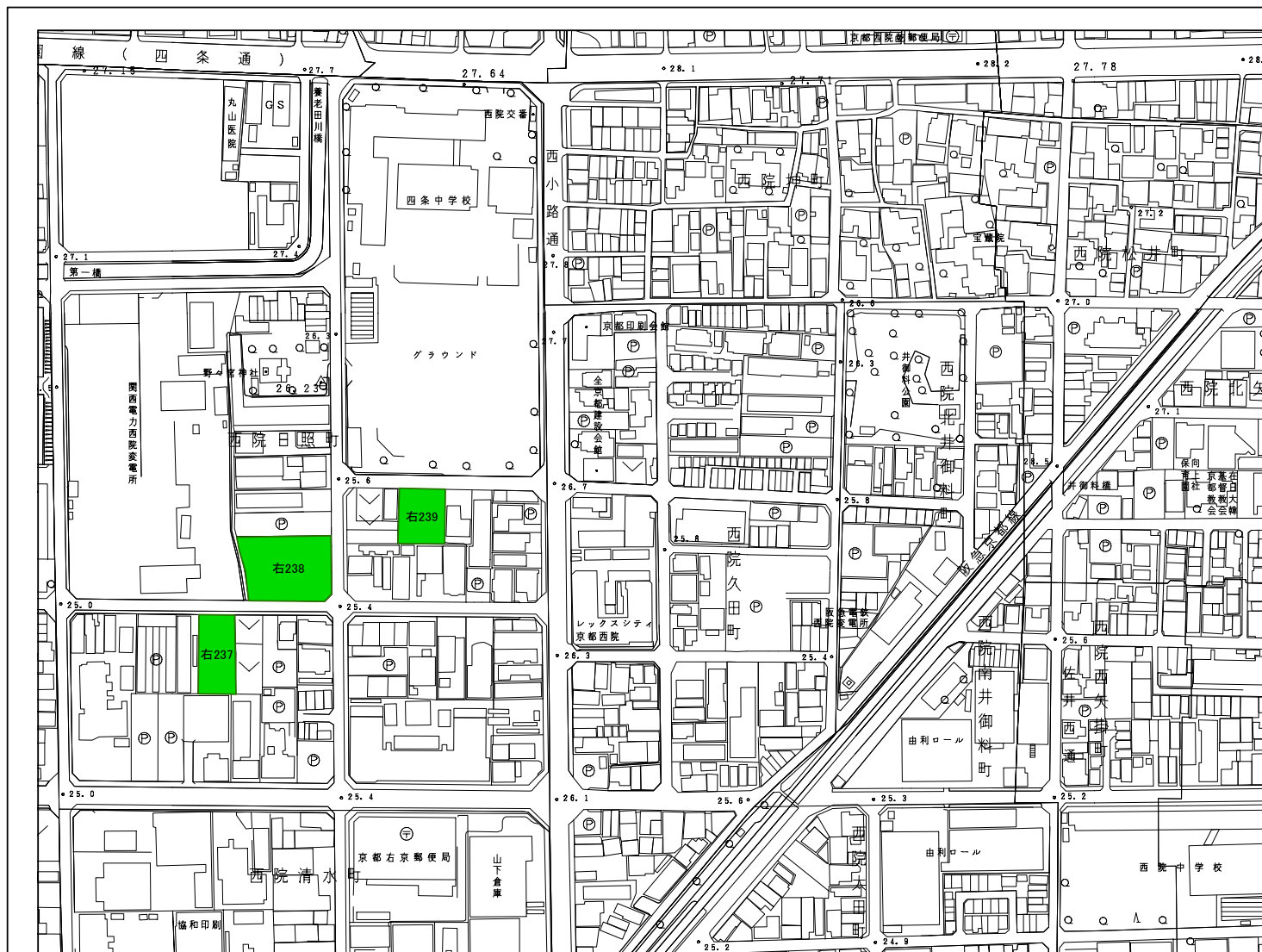


-  生産緑地地区
-  特定生産緑地新設指定区域

057-8 山ノ内

47 鳴滝	48 花園	49 蔡後園	1	2	3
56 太秦	57 山ノ内	58 壬生	4	5	6
65 上桂	66 西京極	67 烏原	7	8	9

1. 本図は、京都市都市計画局が定める「京都市都市計画図」の一部として作成されたものである。
 2. 本図の記載内容は、京都市都市計画局の最新の調査結果に基づき作成されたものである。
 3. 本図の記載内容は、京都市都市計画局の最新の調査結果に基づき作成されたものである。
 4. 本図の記載内容は、京都市都市計画局の最新の調査結果に基づき作成されたものである。
 5. 本図の記載内容は、京都市都市計画局の最新の調査結果に基づき作成されたものである。
 6. 本図の記載内容は、京都市都市計画局の最新の調査結果に基づき作成されたものである。
 7. 本図の記載内容は、京都市都市計画局の最新の調査結果に基づき作成されたものである。
 8. 本図の記載内容は、京都市都市計画局の最新の調査結果に基づき作成されたものである。
 9. 本図の記載内容は、京都市都市計画局の最新の調査結果に基づき作成されたものである。
 10. 本図の記載内容は、京都市都市計画局の最新の調査結果に基づき作成されたものである。



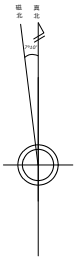
京都市都市計画局

凡例

- 生産緑地地区
- 特定生産緑地新指定区域

54 烏嶺	55 嵐山	56 大妻
63 唐福越	64 松尾	65 上桂
72 沓掛	73 山田	74 桂

1	2	3
4	5	6
7	8	9



京都市都市計画局

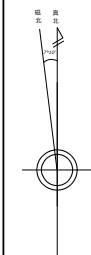
凡例

生産緑地地区
特定生産緑地新設指定区域

064-5 松尾

54 鳥嶺	55 嵐山	56 大津	1	2	3
63 唐橋越	64 松尾	65 上桂	4	5	6
72 岩掛	73 山田	74 桂	7	8	9

京都府 京都市 西京区 松尾
 地形図 1:2,500
 1975年発行
 国土地理院
 地形図 1:2,500
 1975年発行
 国土地理院



京都市都市計画局

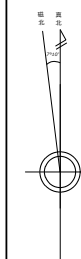
凡例

- 生産緑地地区
- 特定生産緑地新指定区域

1:2,500


0 25 50 100 150 200 250 m


54 烏嶺	55 嵐山	56 太秦	1	2	3
63 唐櫃越	64 松尾	65 上桂	4	5	6
72 寄掛	73 山田	74 桂	7	8	9



京都市都市計画局

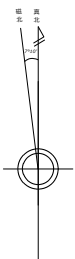
凡例

 生産緑地地区

 特定生産緑地新賦附指定区域

54 烏嶺	55 嵐山	56 大森
63 唐福越	64 松尾	65 上桂
72 沓掛	73 山田	74 桂

1	2	3
4	5	6
7	8	9



京都市都市計画局

凡例

特定生産緑地

065-1 上桂

55 嵐山	56 太秦	57 山/内
64 松尾	65 上桂	66 西京極
73 山田	74 桂	75 中河原

1	2	3
4	5	6
7	8	9

記号
 1. 境界線
 2. 河川
 3. 道路
 4. 公園
 5. 学校
 6. 神社
 7. 寺
 8. 公共施設
 9. 商業施設
 10. 住宅地
 11. 農地
 12. 山林
 13. 水域
 14. 鉄道
 15. 境界線
 16. 河川
 17. 道路
 18. 公園
 19. 学校
 20. 神社
 21. 寺
 22. 公共施設
 23. 商業施設
 24. 住宅地
 25. 農地
 26. 山林
 27. 水域
 28. 鉄道
 29. 境界線
 30. 河川
 31. 道路
 32. 公園
 33. 学校
 34. 神社
 35. 寺
 36. 公共施設
 37. 商業施設
 38. 住宅地
 39. 農地
 40. 山林
 41. 水域
 42. 鉄道
 43. 境界線
 44. 河川
 45. 道路
 46. 公園
 47. 学校
 48. 神社
 49. 寺
 50. 公共施設
 51. 商業施設
 52. 住宅地
 53. 農地
 54. 山林
 55. 水域
 56. 鉄道
 57. 境界線
 58. 河川
 59. 道路
 60. 公園
 61. 学校
 62. 神社
 63. 寺
 64. 公共施設
 65. 商業施設
 66. 住宅地
 67. 農地
 68. 山林
 69. 水域
 70. 鉄道
 71. 境界線
 72. 河川
 73. 道路
 74. 公園
 75. 学校
 76. 神社
 77. 寺
 78. 公共施設
 79. 商業施設
 80. 住宅地
 81. 農地
 82. 山林
 83. 水域
 84. 鉄道
 85. 境界線
 86. 河川
 87. 道路
 88. 公園
 89. 学校
 90. 神社
 91. 寺
 92. 公共施設
 93. 商業施設
 94. 住宅地
 95. 農地
 96. 山林
 97. 水域
 98. 鉄道
 99. 境界線
 100. 河川
 101. 道路
 102. 公園
 103. 学校
 104. 神社
 105. 寺
 106. 公共施設
 107. 商業施設
 108. 住宅地
 109. 農地
 110. 山林
 111. 水域
 112. 鉄道
 113. 境界線
 114. 河川
 115. 道路
 116. 公園
 117. 学校
 118. 神社
 119. 寺
 120. 公共施設
 121. 商業施設
 122. 住宅地
 123. 農地
 124. 山林
 125. 水域
 126. 鉄道
 127. 境界線
 128. 河川
 129. 道路
 130. 公園
 131. 学校
 132. 神社
 133. 寺
 134. 公共施設
 135. 商業施設
 136. 住宅地
 137. 農地
 138. 山林
 139. 水域
 140. 鉄道
 141. 境界線
 142. 河川
 143. 道路
 144. 公園
 145. 学校
 146. 神社
 147. 寺
 148. 公共施設
 149. 商業施設
 150. 住宅地
 151. 農地
 152. 山林
 153. 水域
 154. 鉄道
 155. 境界線
 156. 河川
 157. 道路
 158. 公園
 159. 学校
 160. 神社
 161. 寺
 162. 公共施設
 163. 商業施設
 164. 住宅地
 165. 農地
 166. 山林
 167. 水域
 168. 鉄道
 169. 境界線
 170. 河川
 171. 道路
 172. 公園
 173. 学校
 174. 神社
 175. 寺
 176. 公共施設
 177. 商業施設
 178. 住宅地
 179. 農地
 180. 山林
 181. 水域
 182. 鉄道
 183. 境界線
 184. 河川
 185. 道路
 186. 公園
 187. 学校
 188. 神社
 189. 寺
 190. 公共施設
 191. 商業施設
 192. 住宅地
 193. 農地
 194. 山林
 195. 水域
 196. 鉄道
 197. 境界線
 198. 河川
 199. 道路
 200. 公園
 201. 学校
 202. 神社
 203. 寺
 204. 公共施設
 205. 商業施設
 206. 住宅地
 207. 農地
 208. 山林
 209. 水域
 210. 鉄道
 211. 境界線
 212. 河川
 213. 道路
 214. 公園
 215. 学校
 216. 神社
 217. 寺
 218. 公共施設
 219. 商業施設
 220. 住宅地
 221. 農地
 222. 山林
 223. 水域
 224. 鉄道
 225. 境界線
 226. 河川
 227. 道路
 228. 公園
 229. 学校
 230. 神社
 231. 寺
 232. 公共施設
 233. 商業施設
 234. 住宅地
 235. 農地
 236. 山林
 237. 水域
 238. 鉄道
 239. 境界線
 240. 河川
 241. 道路
 242. 公園
 243. 学校
 244. 神社
 245. 寺
 246. 公共施設
 247. 商業施設
 248. 住宅地
 249. 農地
 250. 山林
 251. 水域
 252. 鉄道
 253. 境界線
 254. 河川
 255. 道路
 256. 公園
 257. 学校
 258. 神社
 259. 寺
 260. 公共施設
 261. 商業施設
 262. 住宅地
 263. 農地
 264. 山林
 265. 水域
 266. 鉄道
 267. 境界線
 268. 河川
 269. 道路
 270. 公園
 271. 学校
 272. 神社
 273. 寺
 274. 公共施設
 275. 商業施設
 276. 住宅地
 277. 農地
 278. 山林
 279. 水域
 280. 鉄道
 281. 境界線
 282. 河川
 283. 道路
 284. 公園
 285. 学校
 286. 神社
 287. 寺
 288. 公共施設
 289. 商業施設
 290. 住宅地
 291. 農地
 292. 山林
 293. 水域
 294. 鉄道
 295. 境界線
 296. 河川
 297. 道路
 298. 公園
 299. 学校
 300. 神社
 301. 寺
 302. 公共施設
 303. 商業施設
 304. 住宅地
 305. 農地
 306. 山林
 307. 水域
 308. 鉄道
 309. 境界線
 310. 河川
 311. 道路
 312. 公園
 313. 学校
 314. 神社
 315. 寺
 316. 公共施設
 317. 商業施設
 318. 住宅地
 319. 農地
 320. 山林
 321. 水域
 322. 鉄道
 323. 境界線
 324. 河川
 325. 道路
 326. 公園
 327. 学校
 328. 神社
 329. 寺
 330. 公共施設
 331. 商業施設
 332. 住宅地
 333. 農地
 334. 山林
 335. 水域
 336. 鉄道
 337. 境界線
 338. 河川
 339. 道路
 340. 公園
 341. 学校
 342. 神社
 343. 寺
 344. 公共施設
 345. 商業施設
 346. 住宅地
 347. 農地
 348. 山林
 349. 水域
 350. 鉄道
 351. 境界線
 352. 河川
 353. 道路
 354. 公園
 355. 学校
 356. 神社
 357. 寺
 358. 公共施設
 359. 商業施設
 360. 住宅地
 361. 農地
 362. 山林
 363. 水域
 364. 鉄道
 365. 境界線
 366. 河川
 367. 道路
 368. 公園
 369. 学校
 370. 神社
 371. 寺
 372. 公共施設
 373. 商業施設
 374. 住宅地
 375. 農地
 376. 山林
 377. 水域
 378. 鉄道
 379. 境界線
 380. 河川
 381. 道路
 382. 公園
 383. 学校
 384. 神社
 385. 寺
 386. 公共施設
 387. 商業施設
 388. 住宅地
 389. 農地
 390. 山林
 391. 水域
 392. 鉄道
 393. 境界線
 394. 河川
 395. 道路
 396. 公園
 397. 学校
 398. 神社
 399. 寺
 400. 公共施設
 401. 商業施設
 402. 住宅地
 403. 農地
 404. 山林
 405. 水域
 406. 鉄道
 407. 境界線
 408. 河川
 409. 道路
 410. 公園
 411. 学校
 412. 神社
 413. 寺
 414. 公共施設
 415. 商業施設
 416. 住宅地
 417. 農地
 418. 山林
 419. 水域
 420. 鉄道
 421. 境界線
 422. 河川
 423. 道路
 424. 公園
 425. 学校
 426. 神社
 427. 寺
 428. 公共施設
 429. 商業施設
 430. 住宅地
 431. 農地
 432. 山林
 433. 水域
 434. 鉄道
 435. 境界線
 436. 河川
 437. 道路
 438. 公園
 439. 学校
 440. 神社
 441. 寺
 442. 公共施設
 443. 商業施設
 444. 住宅地
 445. 農地
 446. 山林
 447. 水域
 448. 鉄道
 449. 境界線
 450. 河川
 451. 道路
 452. 公園
 453. 学校
 454. 神社
 455. 寺
 456. 公共施設
 457. 商業施設
 458. 住宅地
 459. 農地
 460. 山林
 461. 水域
 462. 鉄道
 463. 境界線
 464. 河川
 465. 道路
 466. 公園
 467. 学校
 468. 神社
 469. 寺
 470. 公共施設
 471. 商業施設
 472. 住宅地
 473. 農地
 474. 山林
 475. 水域
 476. 鉄道
 477. 境界線
 478. 河川
 479. 道路
 480. 公園
 481. 学校
 482. 神社
 483. 寺
 484. 公共施設
 485. 商業施設
 486. 住宅地
 487. 農地
 488. 山林
 489. 水域
 490. 鉄道
 491. 境界線
 492. 河川
 493. 道路
 494. 公園
 495. 学校
 496. 神社
 497. 寺
 498. 公共施設
 499. 商業施設
 500. 住宅地
 501. 農地
 502. 山林
 503. 水域
 504. 鉄道
 505. 境界線
 506. 河川
 507. 道路
 508. 公園
 509. 学校
 510. 神社
 511. 寺
 512. 公共施設
 513. 商業施設
 514. 住宅地
 515. 農地
 516. 山林
 517. 水域
 518. 鉄道
 519. 境界線
 520. 河川
 521. 道路
 522. 公園
 523. 学校
 524. 神社
 525. 寺
 526. 公共施設
 527. 商業施設
 528. 住宅地
 529. 農地
 530. 山林
 531. 水域
 532. 鉄道
 533. 境界線
 534. 河川
 535. 道路
 536. 公園
 537. 学校
 538. 神社
 539. 寺
 540. 公共施設
 541. 商業施設
 542. 住宅地
 543. 農地
 544. 山林
 545. 水域
 546. 鉄道
 547. 境界線
 548. 河川
 549. 道路
 550. 公園
 551. 学校
 552. 神社
 553. 寺
 554. 公共施設
 555. 商業施設
 556. 住宅地
 557. 農地
 558. 山林
 559. 水域
 560. 鉄道
 561. 境界線
 562. 河川
 563. 道路
 564. 公園
 565. 学校
 566. 神社
 567. 寺
 568. 公共施設
 569. 商業施設
 570. 住宅地
 571. 農地
 572. 山林
 573. 水域
 574. 鉄道
 575. 境界線
 576. 河川
 577. 道路
 578. 公園
 579. 学校
 580. 神社
 581. 寺
 582. 公共施設
 583. 商業施設
 584. 住宅地
 585. 農地
 586. 山林
 587. 水域
 588. 鉄道
 589. 境界線
 590. 河川
 591. 道路
 592. 公園
 593. 学校
 594. 神社
 595. 寺
 596. 公共施設
 597. 商業施設
 598. 住宅地
 599. 農地
 600. 山林
 601. 水域
 602. 鉄道
 603. 境界線
 604. 河川
 605. 道路
 606. 公園
 607. 学校
 608. 神社
 609. 寺
 610. 公共施設
 611. 商業施設
 612. 住宅地
 613. 農地
 614. 山林
 615. 水域
 616. 鉄道
 617. 境界線
 618. 河川
 619. 道路
 620. 公園
 621. 学校
 622. 神社
 623. 寺
 624. 公共施設
 625. 商業施設
 626. 住宅地
 627. 農地
 628. 山林
 629. 水域
 630. 鉄道
 631. 境界線
 632. 河川
 633. 道路
 634. 公園
 635. 学校
 636. 神社
 637. 寺
 638. 公共施設
 639. 商業施設
 640. 住宅地
 641. 農地
 642. 山林
 643. 水域
 644. 鉄道
 645. 境界線
 646. 河川
 647. 道路
 648. 公園
 649. 学校
 650. 神社
 651. 寺
 652. 公共施設
 653. 商業施設
 654. 住宅地
 655. 農地
 656. 山林
 657. 水域
 658. 鉄道
 659. 境界線
 660. 河川
 661. 道路
 662. 公園
 663. 学校
 664. 神社
 665. 寺
 666. 公共施設
 667. 商業施設
 668. 住宅地
 669. 農地
 670. 山林
 671. 水域
 672. 鉄道
 673. 境界線
 674. 河川
 675. 道路
 676. 公園
 677. 学校
 678. 神社
 679. 寺
 680. 公共施設
 681. 商業施設
 682. 住宅地
 683. 農地
 684. 山林
 685. 水域
 686. 鉄道
 687. 境界線
 688. 河川
 689. 道路
 690. 公園
 691. 学校
 692. 神社
 693. 寺
 694. 公共施設
 695. 商業施設
 696. 住宅地
 697. 農地
 698. 山林
 699. 水域
 700. 鉄道
 701. 境界線
 702. 河川
 703. 道路
 704. 公園
 705. 学校
 706. 神社
 707. 寺
 708. 公共施設
 709. 商業施設
 710. 住宅地
 711. 農地
 712. 山林
 713. 水域
 714. 鉄道
 715. 境界線
 716. 河川
 717. 道路
 718. 公園
 719. 学校
 720. 神社
 721. 寺
 722. 公共施設
 723. 商業施設
 724. 住宅地
 725. 農地
 726. 山林
 727. 水域
 728. 鉄道
 729. 境界線
 730. 河川
 731. 道路
 732. 公園
 733. 学校
 734. 神社
 735. 寺
 736. 公共施設
 737. 商業施設
 738. 住宅地
 739. 農地
 740. 山林
 741. 水域
 742. 鉄道
 743. 境界線
 744. 河川
 745. 道路
 746. 公園
 747. 学校
 748. 神社
 749. 寺
 750. 公共施設
 751. 商業施設
 752. 住宅地
 753. 農地
 754. 山林
 755. 水域
 756. 鉄道
 757. 境界線
 758. 河川
 759. 道路
 760. 公園
 761. 学校
 762. 神社
 763. 寺
 764. 公共施設
 765. 商業施設
 766. 住宅地
 767. 農地
 768. 山林
 769. 水域
 770. 鉄道
 771. 境界線
 772. 河川
 773. 道路
 774. 公園
 775. 学校
 776. 神社
 777. 寺
 778. 公共施設
 779. 商業施設
 780. 住宅地
 781. 農地
 782. 山林
 783. 水域
 784. 鉄道
 785. 境界線
 786. 河川
 787. 道路
 788. 公園
 789. 学校
 790. 神社
 791. 寺
 792. 公共施設
 793. 商業施設
 794. 住宅地
 795. 農地
 796. 山林
 797. 水域
 798. 鉄道
 799. 境界線
 800. 河川
 801. 道路
 802. 公園
 803. 学校
 804. 神社
 805. 寺
 806. 公共施設
 807. 商業施設
 808. 住宅地
 809. 農地
 810. 山林
 811. 水域
 812. 鉄道
 813. 境界線
 814. 河川
 815. 道路
 816. 公園
 817. 学校
 818. 神社
 819. 寺
 820. 公共施設
 821. 商業施設
 822. 住宅地
 823. 農地
 824. 山林
 825. 水域
 826. 鉄道
 827. 境界線
 828. 河川
 829. 道路
 830. 公園
 831. 学校
 832. 神社
 833. 寺
 834. 公共施設
 835. 商業施設
 836. 住宅地
 837. 農地
 838. 山林
 839. 水域
 840. 鉄道
 841. 境界線
 842. 河川
 843. 道路
 844. 公園
 845. 学校
 846. 神社
 847. 寺
 848. 公共施設
 849. 商業施設
 850. 住宅地
 851. 農地
 852. 山林
 853. 水域
 854. 鉄道
 855. 境界線
 856. 河川
 857. 道路
 858. 公園
 859. 学校
 860. 神社
 861. 寺
 862. 公共施設
 863. 商業施設
 864. 住宅地
 865. 農地
 866. 山林
 867. 水域
 868. 鉄道
 869. 境界線
 870. 河川
 871. 道路
 872. 公園
 873. 学校
 874. 神社
 875. 寺
 876. 公共施設
 877. 商業施設
 878. 住宅地
 879. 農地
 880. 山林
 881. 水域
 882. 鉄道
 883. 境界線
 884. 河川
 885. 道路
 886. 公園
 887. 学校
 888. 神社
 889. 寺
 890. 公共施設
 891. 商業施設
 892. 住宅地
 893. 農地
 894. 山林
 895. 水域
 896. 鉄道
 897. 境界線
 898. 河川
 899. 道路
 900. 公園
 901. 学校
 902. 神社
 903. 寺
 904. 公共施設
 905. 商業施設
 906. 住宅地
 907. 農地
 908. 山林
 909. 水域
 910. 鉄道
 911. 境界線
 912. 河川
 913. 道路
 914. 公園
 915. 学校
 916. 神社
 917. 寺
 918. 公共施設
 919. 商業施設
 920. 住宅地
 921. 農地
 922. 山林
 923. 水域
 924. 鉄道
 925. 境界線
 926. 河川
 927. 道路
 928. 公園
 929. 学校
 930. 神社
 931. 寺
 932. 公共施設
 933. 商業施設
 934. 住宅地
 935. 農地
 936. 山林
 937. 水域
 938. 鉄道
 939. 境界線
 940. 河川
 941. 道路
 942. 公園
 943. 学校
 944. 神社
 945. 寺
 946. 公共施設
 947. 商業施設
 948. 住宅地
 949. 農地
 950. 山林
 951. 水域
 952. 鉄道
 953. 境界線
 954. 河川
 955. 道路
 956. 公園
 957. 学校
 958. 神社
 959. 寺
 960. 公共施設
 961. 商業施設
 962. 住宅地
 963. 農地
 964. 山林
 965. 水域
 966. 鉄道
 967. 境界線
 968. 河川
 969. 道路
 970. 公園
 971. 学校
 972. 神社
 973. 寺
 974. 公共施設
 975. 商業施設
 976. 住宅地
 977. 農地
 978. 山林
 979. 水域
 980. 鉄道
 981. 境界線
 982. 河川
 983. 道路
 984. 公園
 985. 学校
 986. 神社
 987. 寺
 988. 公共施設
 989. 商業施設
 990. 住宅地
 991. 農地
 992. 山林
 993. 水域
 994. 鉄道
 995. 境界線
 996. 河川
 997. 道路
 998. 公園
 999. 学校
 1000. 神社
 1001. 寺
 1002. 公共施設
 1003. 商業施設
 1004. 住宅地
 1005. 農地
 1006. 山林
 1007. 水域
 1008. 鉄道
 1009. 境界線
 1010. 河川
 1011. 道路
 1012. 公園
 1013. 学校
 1014. 神社
 1015. 寺
 1016. 公共施設
 1017. 商業施設
 1018. 住宅地
 1019. 農地
 1020. 山林
 1021. 水域
 1022. 鉄道
 1023. 境界線
 1024. 河川
 1025. 道路
 1026. 公園
 1027. 学校
 1028. 神社
 1029. 寺
 1030. 公共施設
 1031. 商業施設
 1032. 住宅地
 1033. 農地
 1034. 山林
 1035. 水域
 1036. 鉄道
 1037. 境界線
 1038. 河川
 1039. 道路
 1040. 公園
 1041. 学校
 1042. 神社
 1043. 寺
 1044. 公共施設
 1045. 商業施設
 1046. 住宅地
 1047. 農地
 1048. 山林
 1049. 水域
 1050. 鉄道
 1051. 境界線
 1052. 河川
 1053. 道路
 1054. 公園
 1055. 学校
 1056. 神社
 1057. 寺
 1058. 公共施設
 1059. 商業施設
 1060. 住宅地