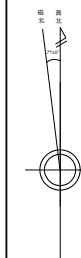




33 植物園	34 松ヶ崎	35 修学院	1	2	3
42 相国寺	43 田中	44 瓜生山	4	5	6
50 御所	51 吉田	52 大文字山	7	8	9



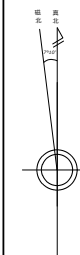
京都市都市計画局

## 凡例

 生産緑地地区

 特定生産緑地新賦附指定区域

33	34	35			
植物園	松ヶ崎	修学院	1	2	3
42	43	44	4	5	6
相国寺	田中	瓜生山	7	8	9
50	51	52			
御所	吉田	大文字山			



京都市都市計画局

## 凡例

 生産緑地地区

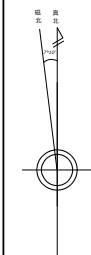
 特定生産緑地新設指定区域



# 045-3 小倉山

253 鳩ノ巣	37 清滝	38 北嵯峨	1	2	3
254 保津峯	45 小倉山	46 大覚寺	4	5	6
255 かもめ谷	54 烏嶺	55 嵐山	7	8	9

この図は、京都市都市計画局が作成したもので、京都市の土地利用計画を示しています。図中の緑色の区域は、生産緑地地区と特定生産緑地新指定区域を示しています。図の左側には、京都市の行政区画と、この図の位置を示す地図が掲載されています。図の右側には、京都市都市計画局のロゴと、この図の作成日と改訂日が記載されています。



京都市都市計画局

## 凡例

- 生産緑地地区
- 特定生産緑地新指定区域

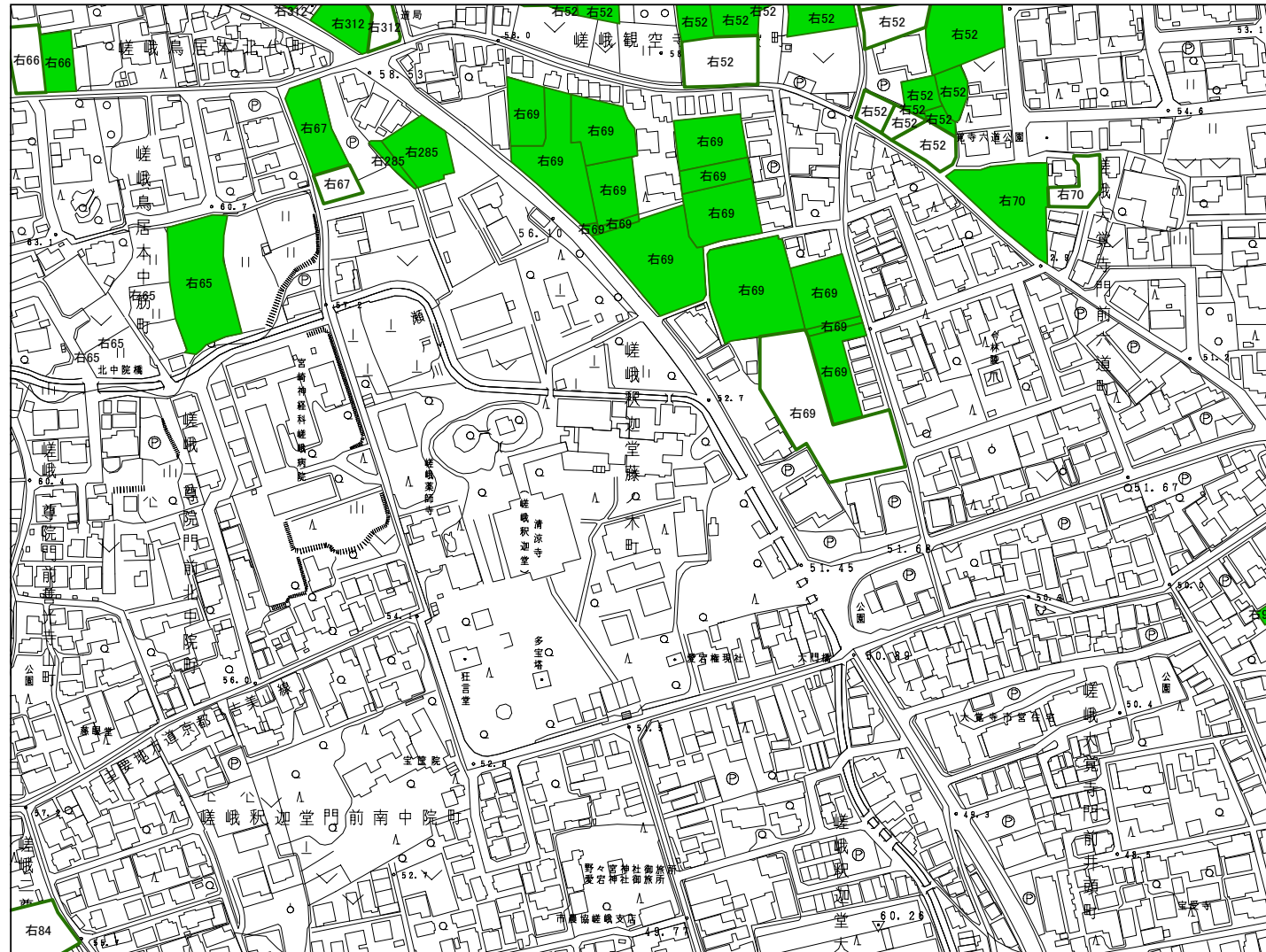
1:2,500

0 25 50 100 150 200 250 m

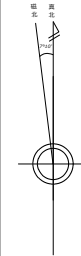
# 046-1 大覚寺

37 清滝	38 北嵯峨	39 宇多野	<table><tr><td>1</td><td>2</td><td>3</td></tr><tr><td>4</td><td>5</td><td>6</td></tr><tr><td>7</td><td>8</td><td>9</td></tr></table>	1	2	3	4	5	6	7	8	9
1	2	3										
4	5	6										
7	8	9										
45 小倉山	46 大覚寺	47 鴨滝										
54 鳥居	55 嵐山	56 太秦										

京都府京都市東山区大覚寺  
大覚寺地区の土地利用計画図  
この図は、大覚寺地区の土地利用計画を示すものである。図中の緑色の区域は、生産緑地地区を示す。また、図中の黄色色の区域は、特定生産緑地地区を示す。図中の黒色の区域は、その他の土地利用を示す。図中の数字は、各区域の面積を示す。図中の文字は、各区域の名称を示す。



1:2,500  
0 25 50 100 150 200 250 m



京都市都市計画局

凡例

- 生産緑地地区
- 特定生産緑地地区



# 046-2 大覚寺

37 清滝	38 北嵯峨	39 宇多野	1	2	3
45 小倉山	46 大覚寺	47 鴨滝	4	5	6
54 鳥居	55 嵐山	56 太秦	7	8	9

1. 本図は、京都市都市計画局が定める「京都市都市計画緑地法」に基づき、京都市内に存在する緑地を調査・整理し、その位置・形状・面積等を明示するための図である。

2. 本図の記載内容は、京都市都市計画局が最新の調査結果に基づき作成したものである。ただし、地籍調査や測量調査の結果、本図の記載内容と異なる場合がある。

3. 本図の記載内容は、京都市都市計画局が定める「京都市都市計画緑地法」に基づき、京都市内に存在する緑地を調査・整理し、その位置・形状・面積等を明示するための図である。

4. 本図の記載内容は、京都市都市計画局が最新の調査結果に基づき作成したものである。ただし、地籍調査や測量調査の結果、本図の記載内容と異なる場合がある。

5. 本図の記載内容は、京都市都市計画局が定める「京都市都市計画緑地法」に基づき、京都市内に存在する緑地を調査・整理し、その位置・形状・面積等を明示するための図である。

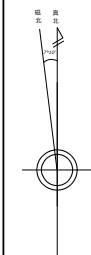
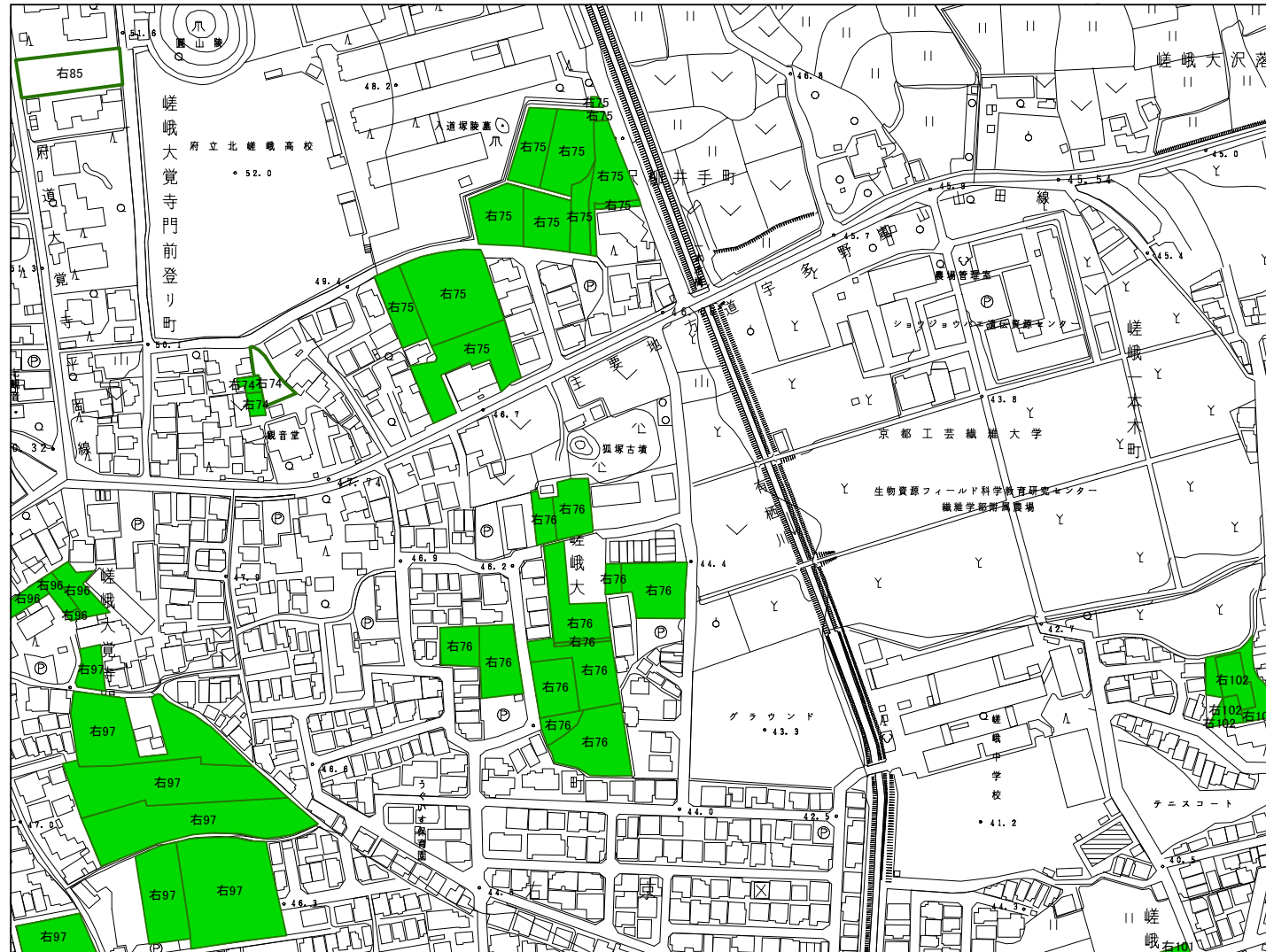
6. 本図の記載内容は、京都市都市計画局が最新の調査結果に基づき作成したものである。ただし、地籍調査や測量調査の結果、本図の記載内容と異なる場合がある。

7. 本図の記載内容は、京都市都市計画局が定める「京都市都市計画緑地法」に基づき、京都市内に存在する緑地を調査・整理し、その位置・形状・面積等を明示するための図である。

8. 本図の記載内容は、京都市都市計画局が最新の調査結果に基づき作成したものである。ただし、地籍調査や測量調査の結果、本図の記載内容と異なる場合がある。

9. 本図の記載内容は、京都市都市計画局が定める「京都市都市計画緑地法」に基づき、京都市内に存在する緑地を調査・整理し、その位置・形状・面積等を明示するための図である。

10. 本図の記載内容は、京都市都市計画局が最新の調査結果に基づき作成したものである。ただし、地籍調査や測量調査の結果、本図の記載内容と異なる場合がある。



京都市都市計画局

凡例

- 生産緑地
- 特定生産緑地

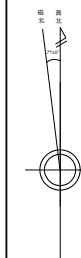
1:2,500

0 25 50 100 150 200 250 m





37 清滝	38 北嵯峨	39 宇多野	
45 小倉山	46 大覚寺	47 鳴滝	
54 烏嶺	55 嵐山	56 太秦	



京都市都市計画局

## 凡例

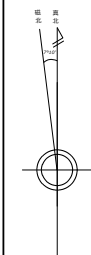
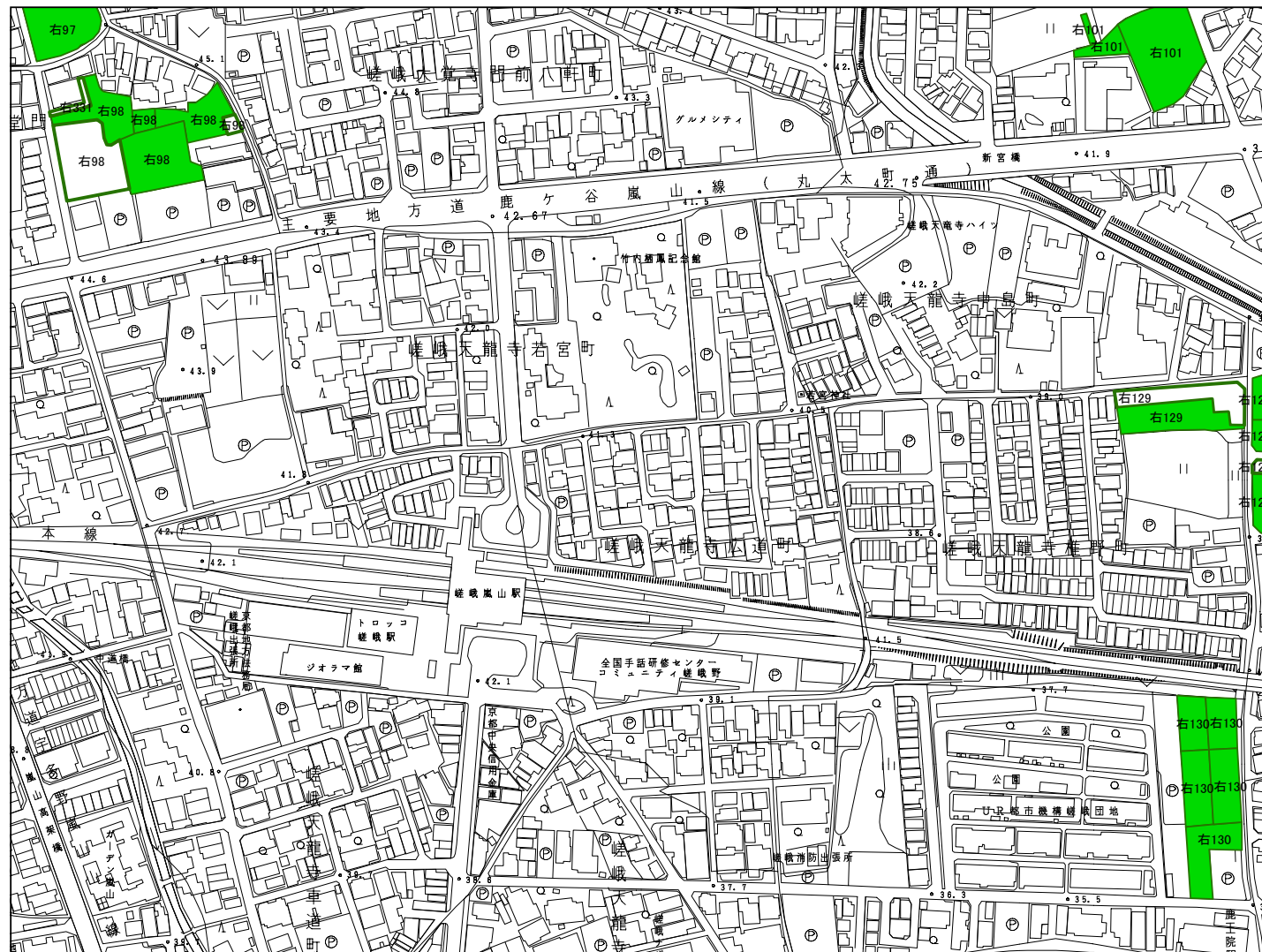
 生産緑地地区

 特定生産緑地新指定区域

# 046-5 大覚寺

37 清滝	38 北嵯峨	39 宇多野	1	2	3
45 小倉山	46 大覚寺	47 鳴滝	4	5	6
54 鳥嶺	55 嵐山	56 太秦	7	8	9

この図は、京都市都市計画局が作成したもので、京都市の土地利用計画を示しています。図中の緑色の区域は、生産緑地地区を示し、特定の生産緑地調整指定区域を示しています。図中の数字は、各区域の面積を示しています。図中の文字は、各区域の名称を示しています。図中の線は、道路や鉄道の線を示しています。図中の点は、駅や公共施設の位置を示しています。図中の矢印は、道路の方向を示しています。図中の凡例は、図中の記号の意味を示しています。図中のスケールは、図中の距離を示しています。図中の方位は、図中の方向を示しています。図中の説明は、図中の内容を詳しく説明しています。図中の注記は、図中の内容を詳しく説明しています。図中の備考は、図中の内容を詳しく説明しています。図中の参考は、図中の内容を詳しく説明しています。図中の資料は、図中の内容を詳しく説明しています。図中の調査は、図中の内容を詳しく説明しています。図中の作成は、図中の内容を詳しく説明しています。図中の更新は、図中の内容を詳しく説明しています。図中の廃止は、図中の内容を詳しく説明しています。図中の変更は、図中の内容を詳しく説明しています。図中のその他は、図中の内容を詳しく説明しています。



京都市都市計画局

凡例

- 生産緑地地区
- 特定生産緑地調整指定区域

1:2,500

0 25 50 100 150 200 250 m