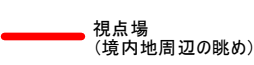
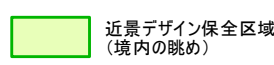




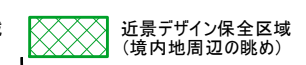
視点場 (境内の眺め)



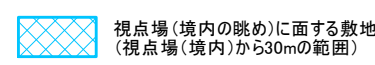
視点場 (境内地周辺の眺め)



近景デザイン保全区域 (境内の眺め)



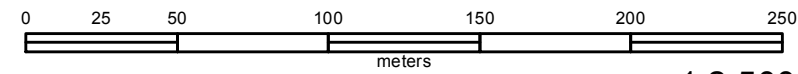
近景デザイン保全区域 (境内地周辺の眺め)



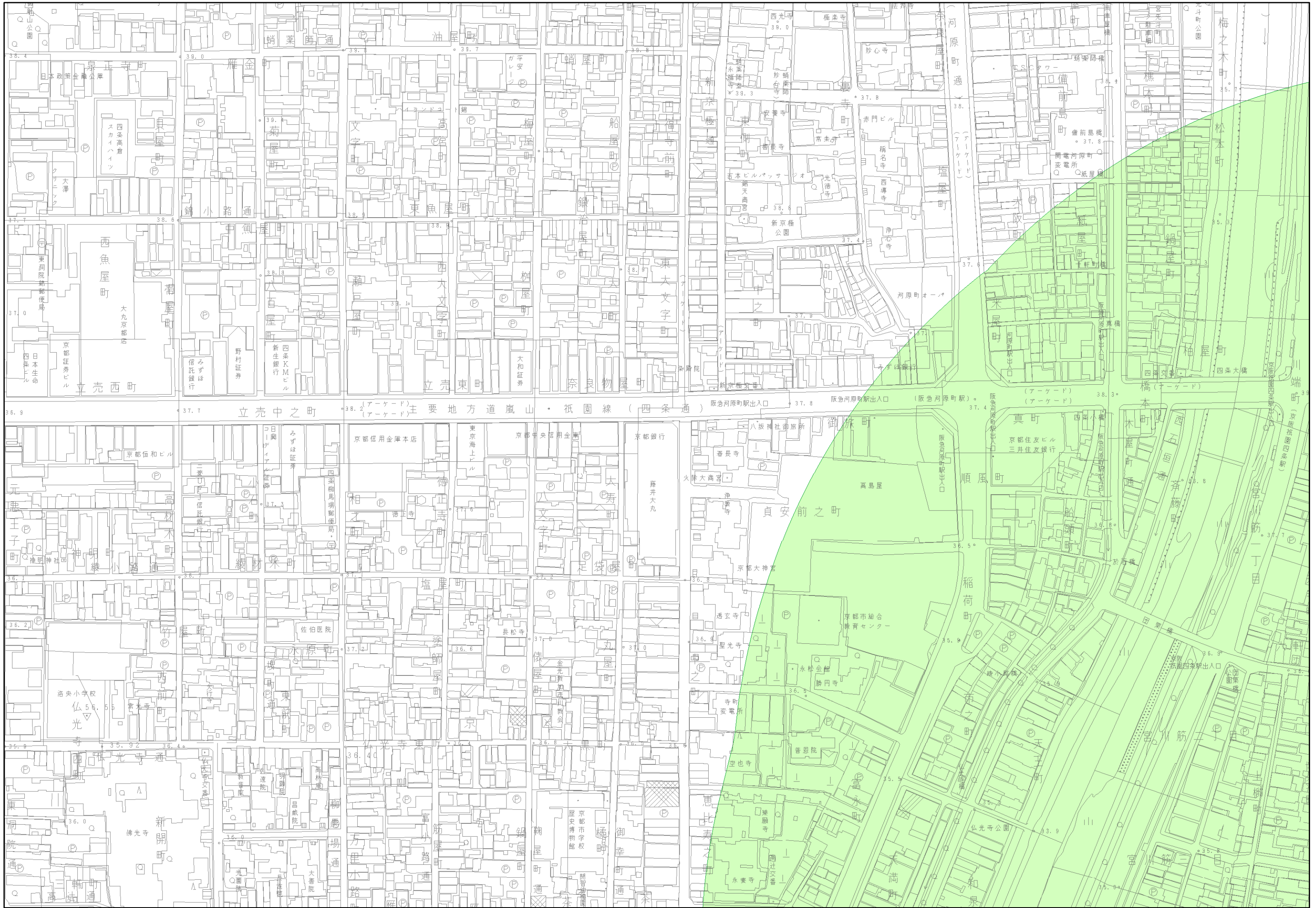
視点場(境内)から30mの範囲

事前協議区域

視点場に近接する区域



1:2,500

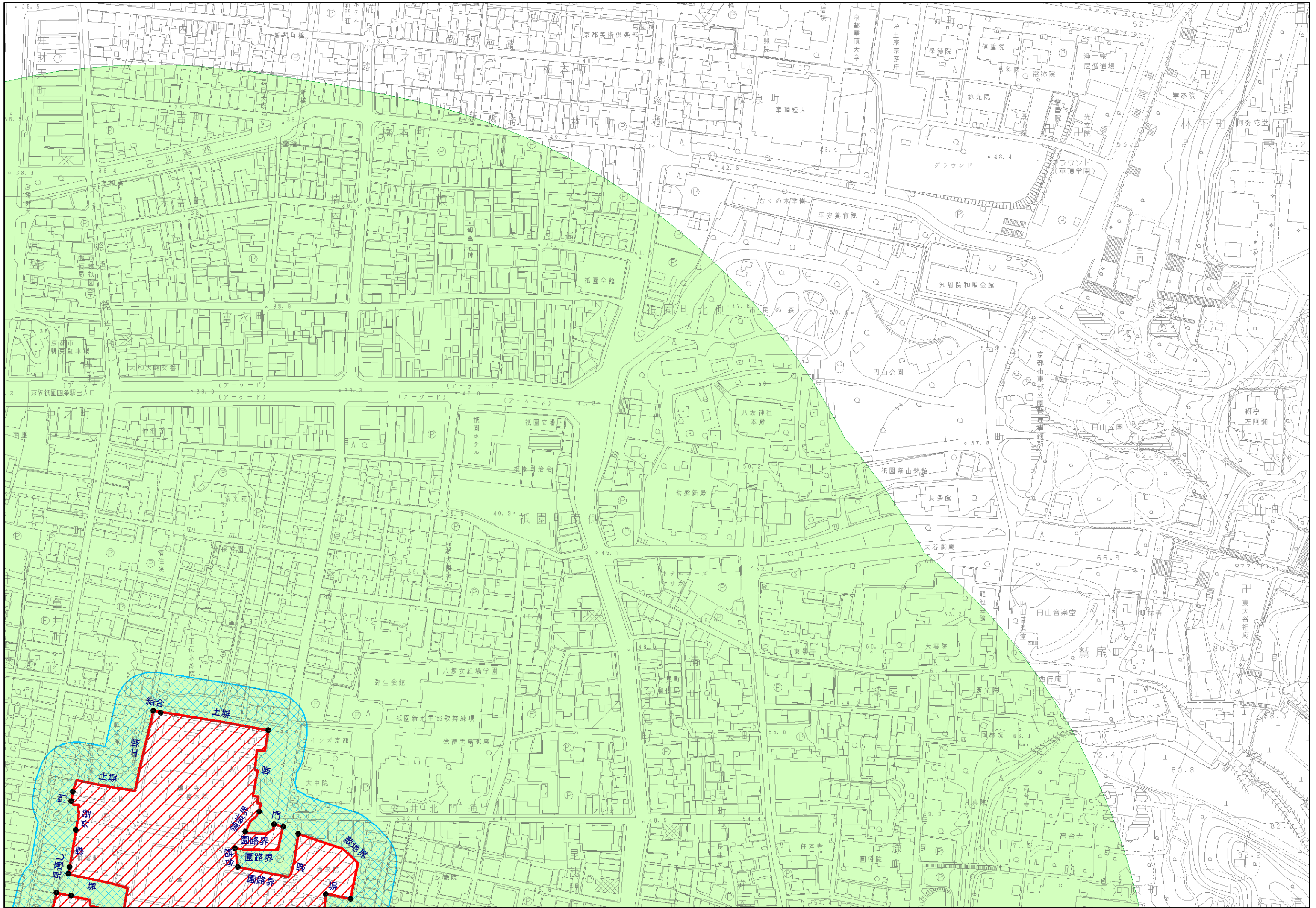




視点場 (境内の眺め)
  視点場 (境内地周辺の眺め)
  近景デザイン保全区域 (境内の眺め)
  近景デザイン保全区域 (境内地周辺の眺め)
  視点場(境内の眺め)に面する敷地 (視点場(境内)から30mの範囲)

事前協議区域
  視点場に近接する区域

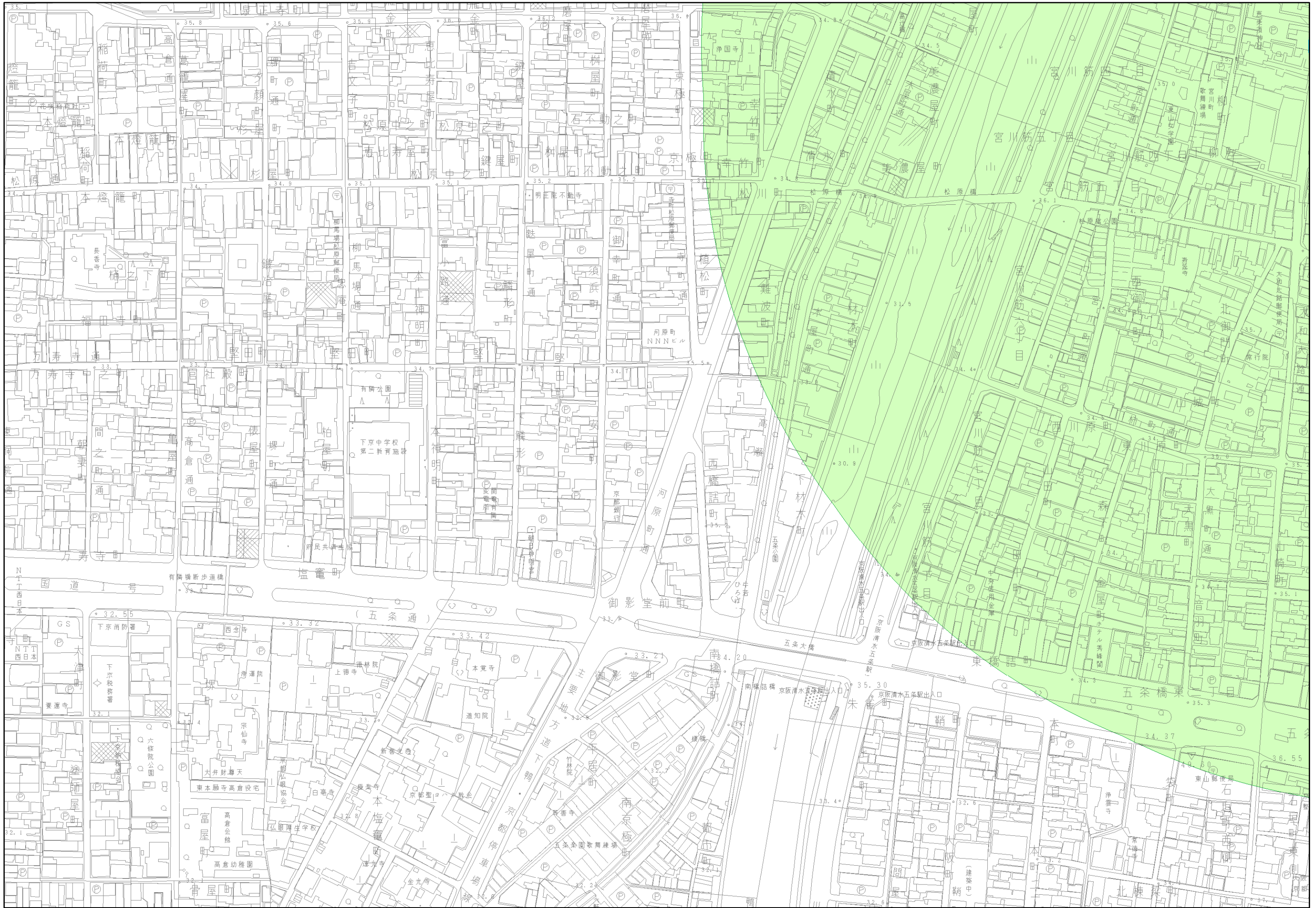
0 25 50 100 150 200 250  
 meters  
 1:2,500










視点場 (境内の眺め)   
   視点場 (境内地周辺の眺め)   
   近景デザイン保全区域 (境内の眺め)   
   近景デザイン保全区域 (境内地周辺の眺め)   
   視点場(境内の眺め)に面する敷地 (視点場(境内)から30mの範囲)   
   視点場に近接する区域

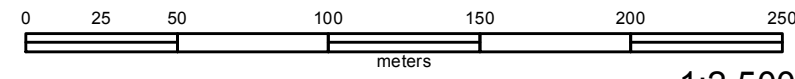
0 25 50 100 150 200 250  
 meters  
 1:2,500





(20) 建仁寺

-  視点場 (境内の眺め)
-  視点場 (境内地周辺の眺め)
-  近景デザイン保全区域 (境内の眺め)
-  近景デザイン保全区域 (境内地周辺の眺め)
-  視点場(境内の眺め)に面する敷地 (視点場(境内)から30mの範囲)



1:2,500

