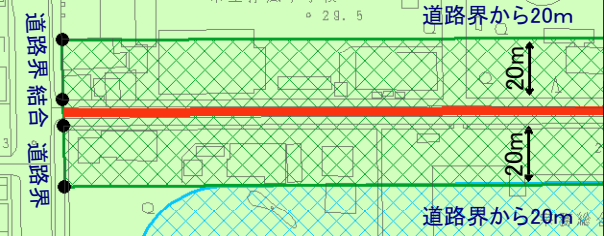
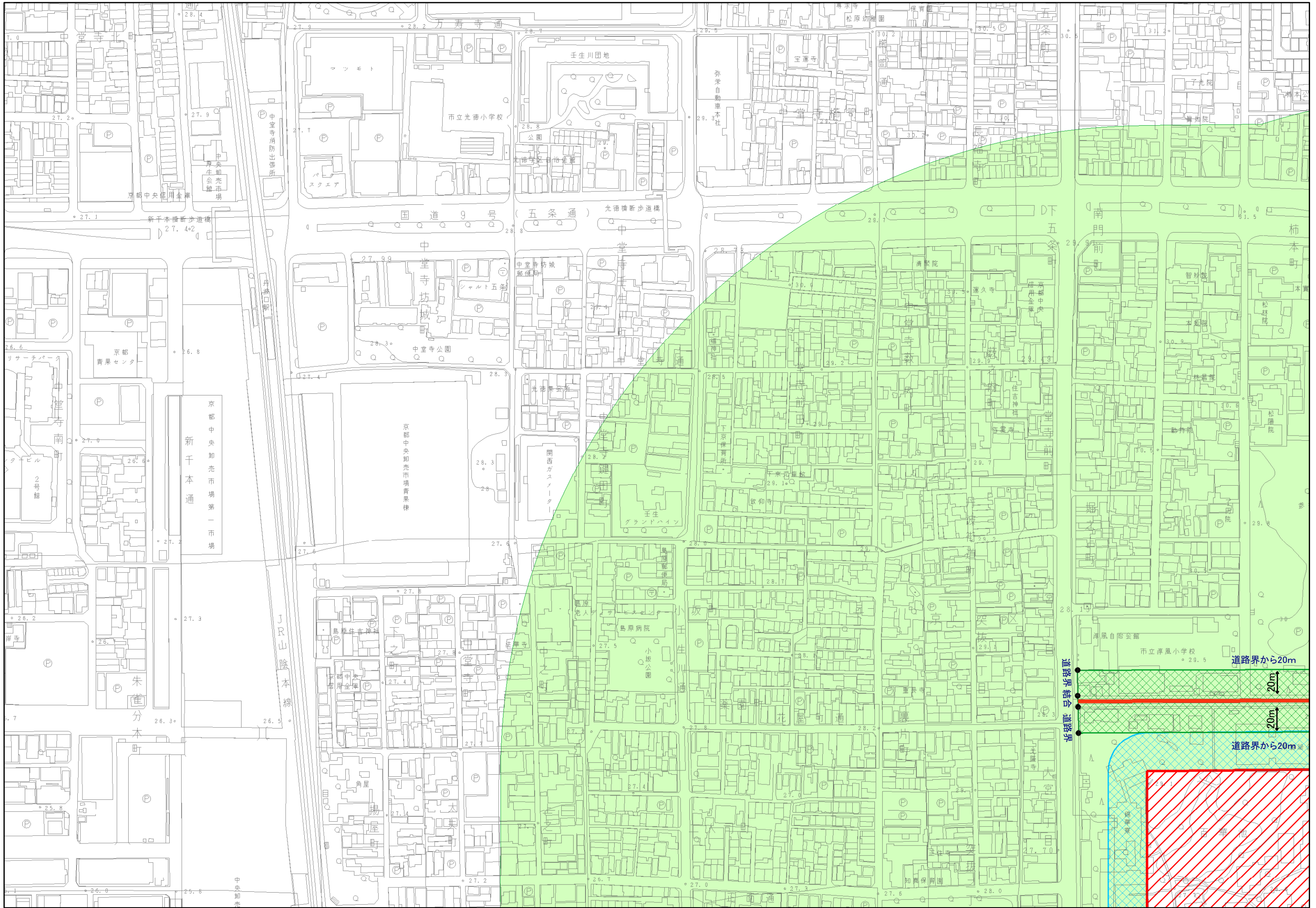
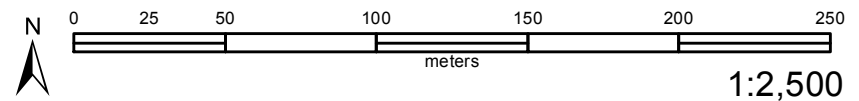


(13) 本願寺
(西本願寺)

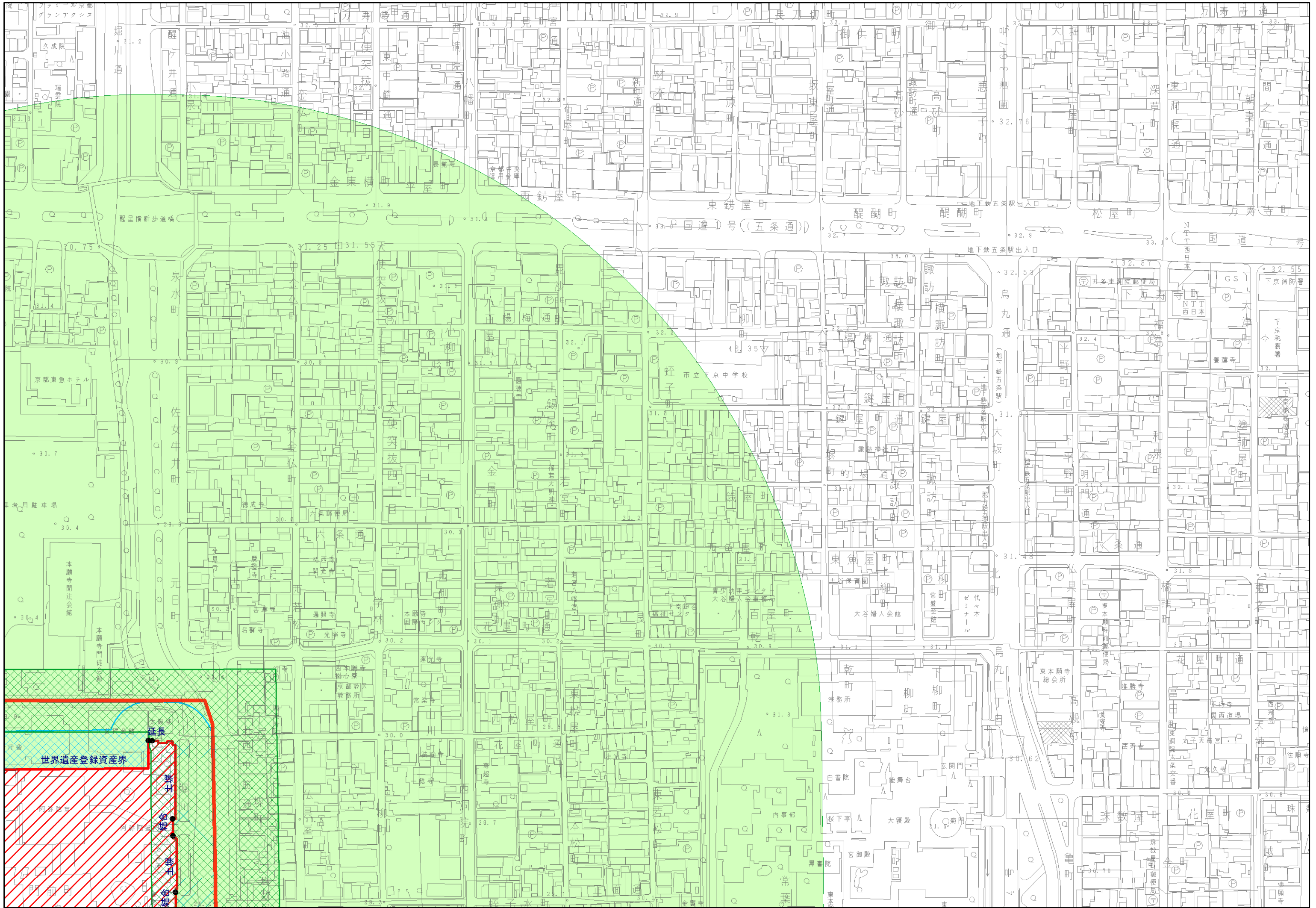
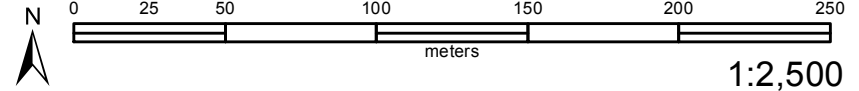
視点場 (境内の眺め)
 視点場 (境内地周辺の眺め)
 近景デザイン保全区域 (境内の眺め)
 近景デザイン保全区域 (境内地周辺の眺め)
 視点場 (境内の眺め)に面する敷地 (視点場(境内)から30mの範囲)

事前協議区域
視点場に近接する区域



(13) 本願寺
(西本願寺)

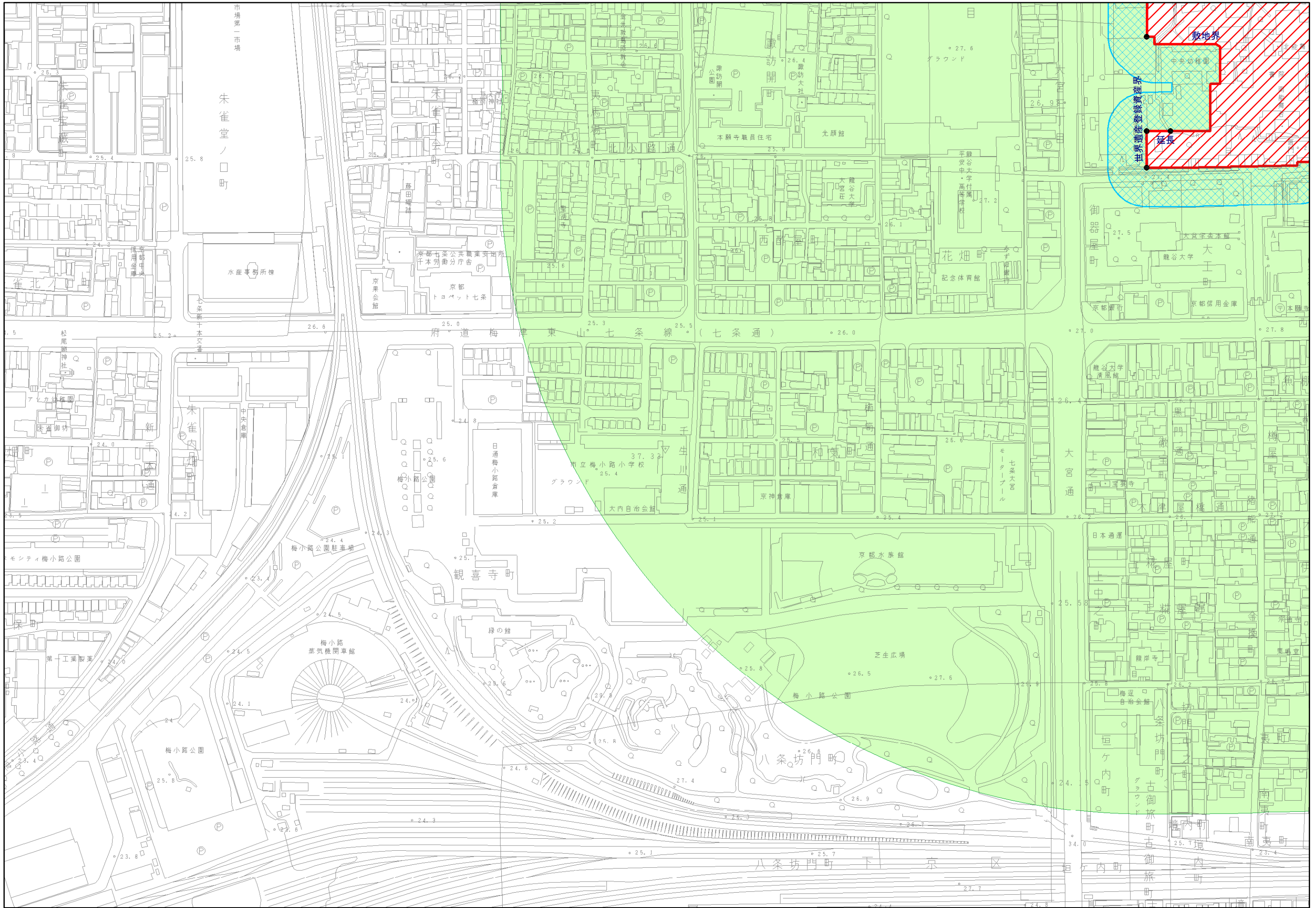
視点場 (境内の眺め) 視点場 (境内地周辺の眺め) 近景デザイン保全区域 (境内の眺め) 近景デザイン保全区域 (境内地周辺の眺め) 視点場(境内)から30mの範囲 事前協議区域 視点場に近接する区域








(13) 本願寺
(西本願寺)

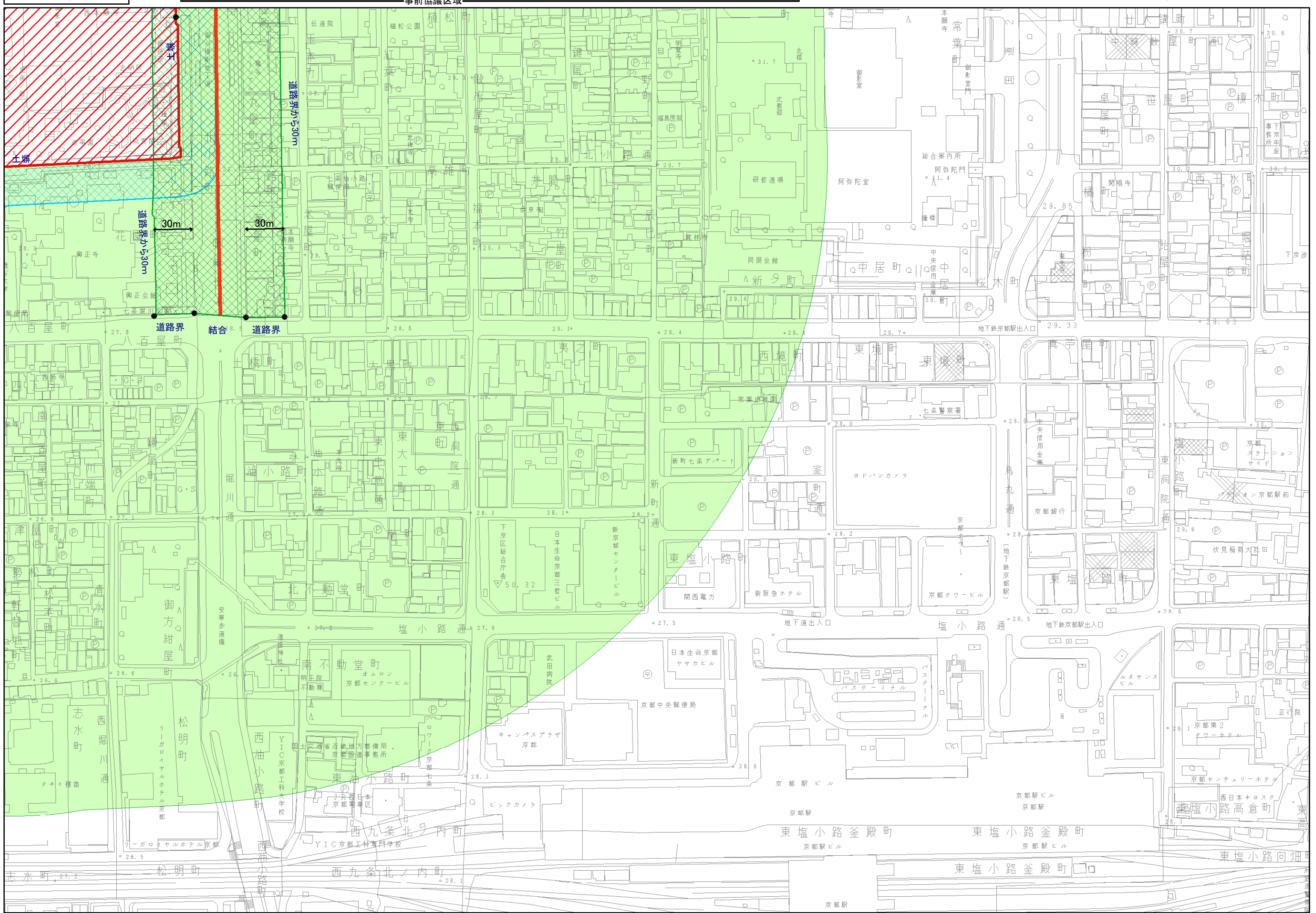
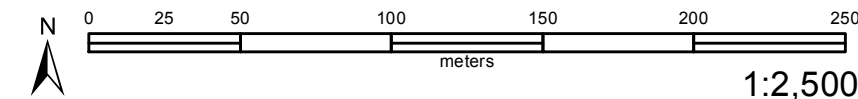
視点場 (境内の眺め)
 視点場 (境内地周辺の眺め)
 近景デザイン保全区域 (境内の眺め)
 近景デザイン保全区域 (境内地周辺の眺め)
 視点場(境内の眺め)に面する敷地 (視点場(境内)から30mの範囲)

0 25 50 100 150 200 250
 meters
 1:2,500



(13) 本願寺
(西本願寺)

-  視点場 (境内の眺め)
-  視点場 (境内地周辺の眺め)
-  近景デザイン保全区域 (境内の眺め)
-  近景デザイン保全区域 (境内地周辺の眺め)
-  視点場(境内の眺め)に面する敷地 (視点場(境内)から30mの範囲)



事前協議区域

視点場に近接する区域

道路界から30m

道路界から30m

道路界

結合

道路界

御方紺屋町

松明町

西九条北ノ内町

東塩小路釜殿町

東塩小路釜殿町

東塩小路釜殿町

東塩小路向畑町