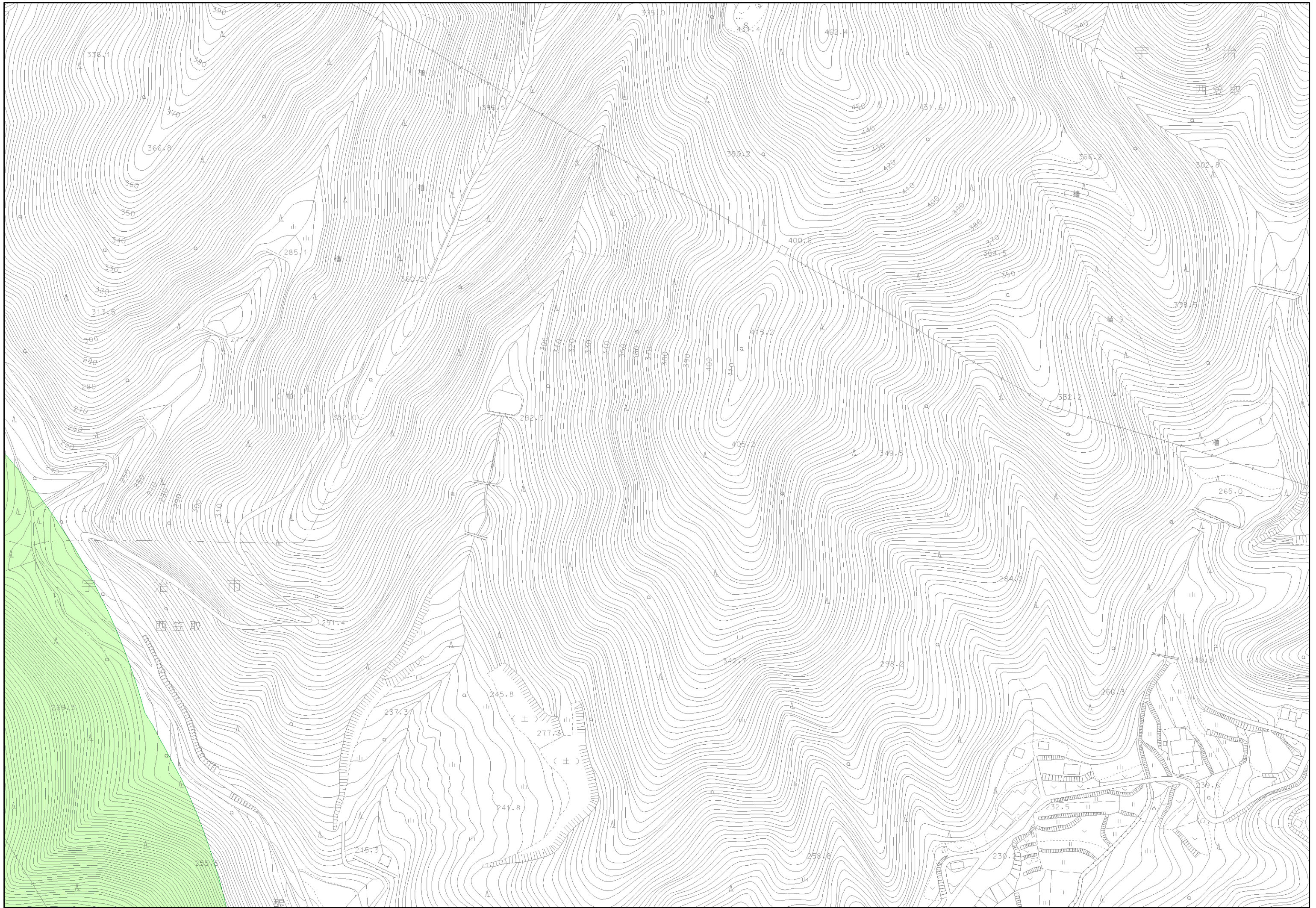
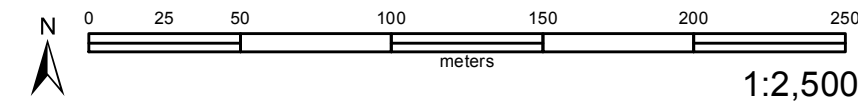


(5) 醍醐寺

視点場 (境内の眺め)
  視点場 (境内地周辺の眺め)
  近景デザイン保全区域 (境内の眺め)
  近景デザイン保全区域 (境内地周辺の眺め)
  視点場(境内の眺め)に面する敷地 (視点場(境内)から30mの範囲)

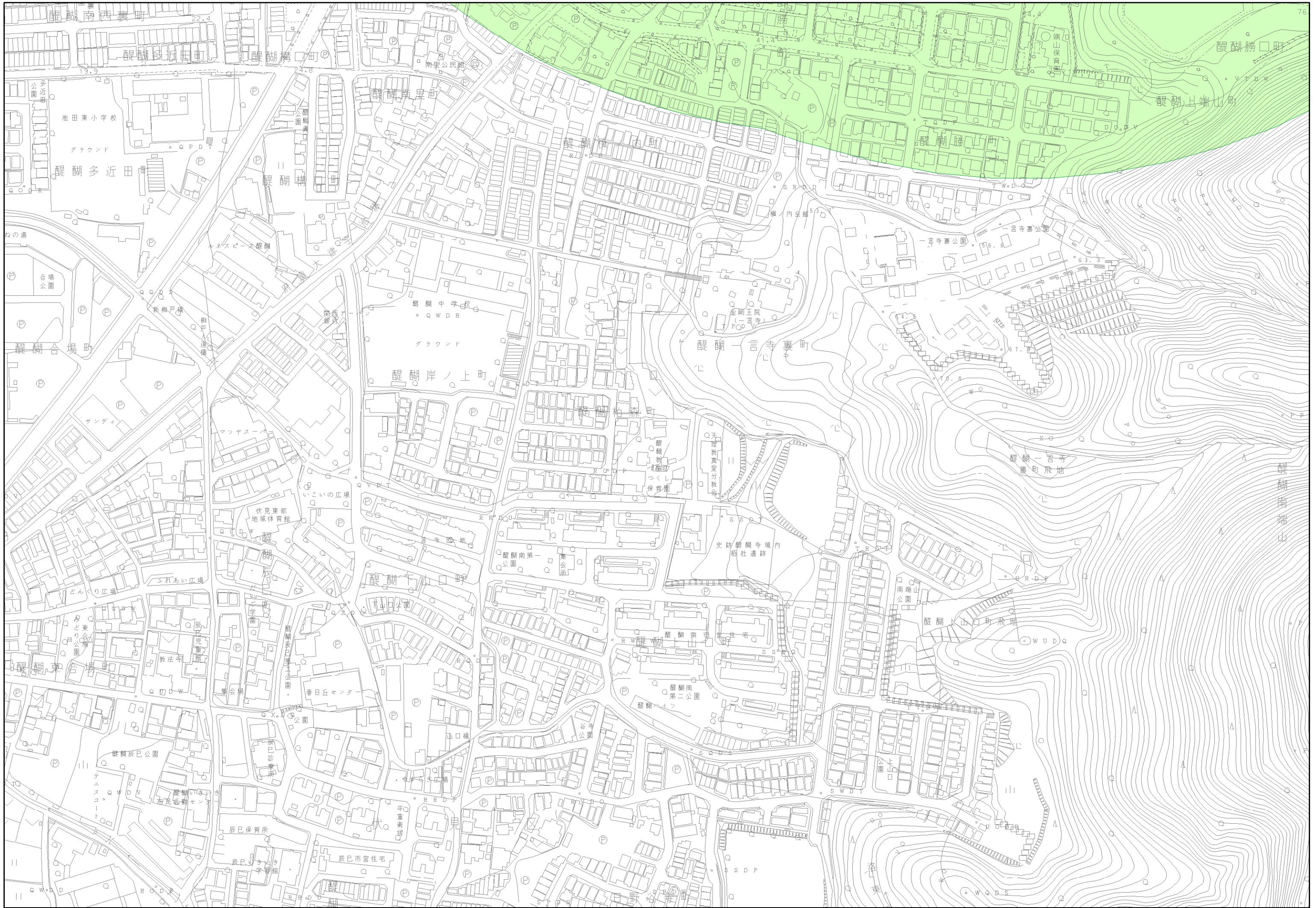
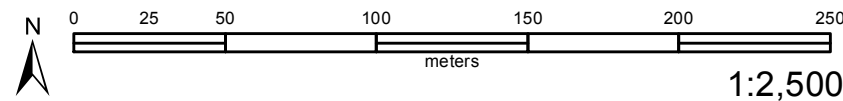
事前協議区域
  視点場に近接する区域










(5) 醍醐寺

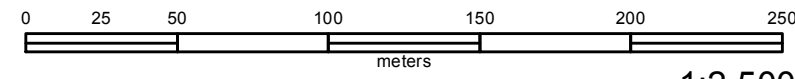
視点場 (境内の眺め)
  視点場 (境内地周辺の眺め)
  近景デザイン保全区域 (境内の眺め)
  近景デザイン保全区域 (境内地周辺の眺め)
  視点場(境内の眺め)に面する敷地 (視点場(境内)から30mの範囲)

事前協議区域
視点場に近接する区域

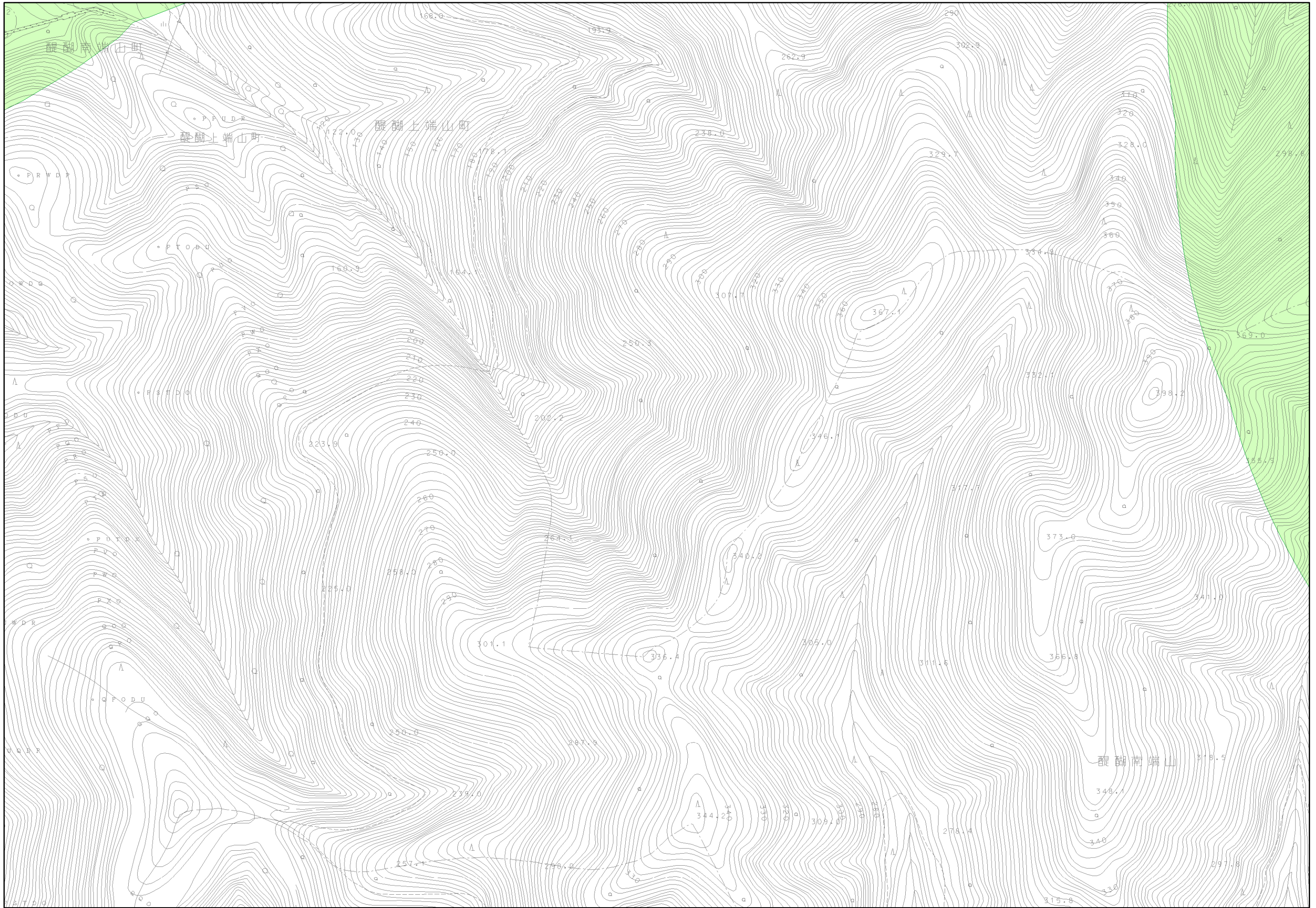


(5) 醍醐寺

 視点場 (境内の眺め)  
 視点場 (境内地周辺の眺め)  
 近景デザイン保全区域 (境内の眺め)  
 近景デザイン保全区域 (境内地周辺の眺め)  
 視点場 (境内の眺め)に面する敷地 (視点場(境内)から30mの範囲)  
 事前協議区域  
 視点場に近接する区域



1:2,500

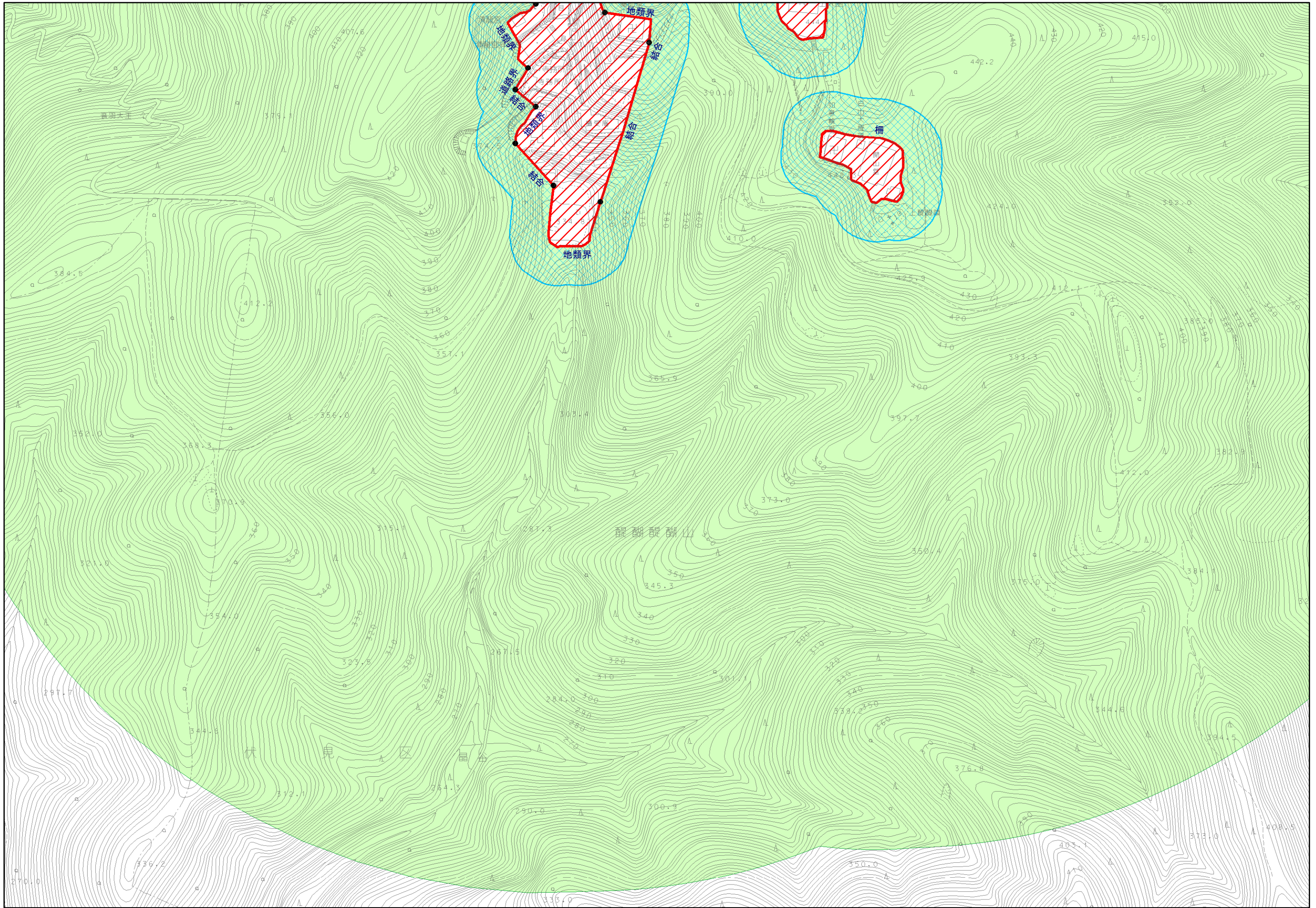


(5) 醍醐寺

視点場 (境内の眺め)
  視点場 (境内地周辺の眺め)
  近景デザイン保全区域 (境内の眺め)
  近景デザイン保全区域 (境内地周辺の眺め)
  視点場(境内の眺め)に面する敷地(視点場(境内)から30mの範囲)

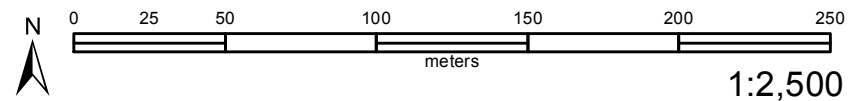
事前協議区域
  視点場に近接する区域

N  
 0 25 50 100 150 200 250  
 meters  
 1:2,500



(5) 醍醐寺

視点場 (境内の眺め) 視点場 (境内地周辺の眺め) 近景デザイン保全区域 (境内の眺め) 近景デザイン保全区域 (境内地周辺の眺め) 視点場 (境内の眺め)に面する敷地 (視点場(境内)から30mの範囲) 事前協議区域 視点場に近接する区域



別図 5

