特別用途地区（外環状線等沿道特別用途地区）
計画図（縮尺1/2,500）
図郭　1

外環状線等沿道特別用途地区　第一種地区

外環状線等沿道特別用途地区　第二種地区

N

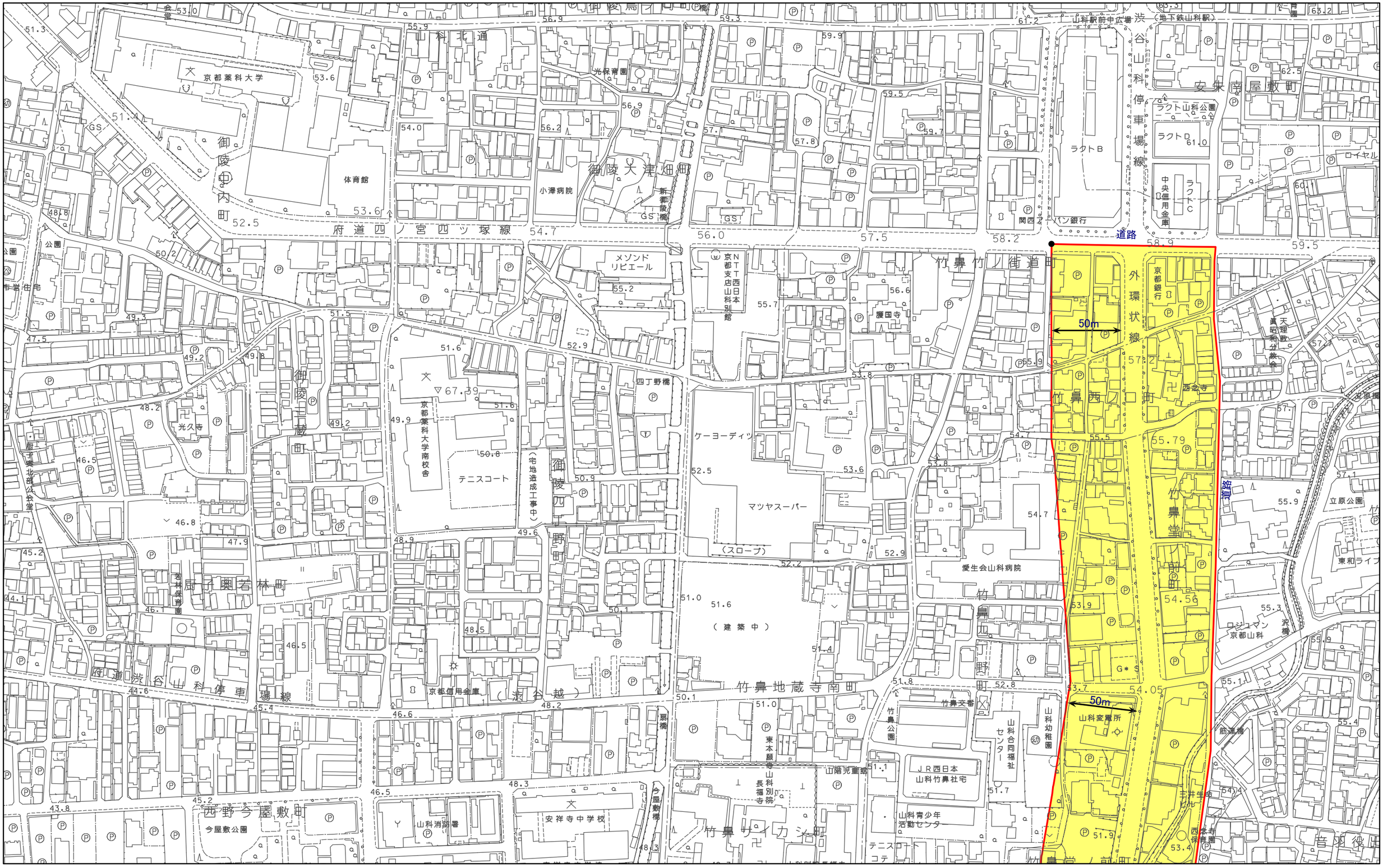

特別用途地区（外環状線等沿道特別用途地区）
計画図（縮尺1/2,500）
図郭　2

外環状線等沿道特別用途地区　第一種地区

外環状線等沿道特別用途地区　第二種地区

N

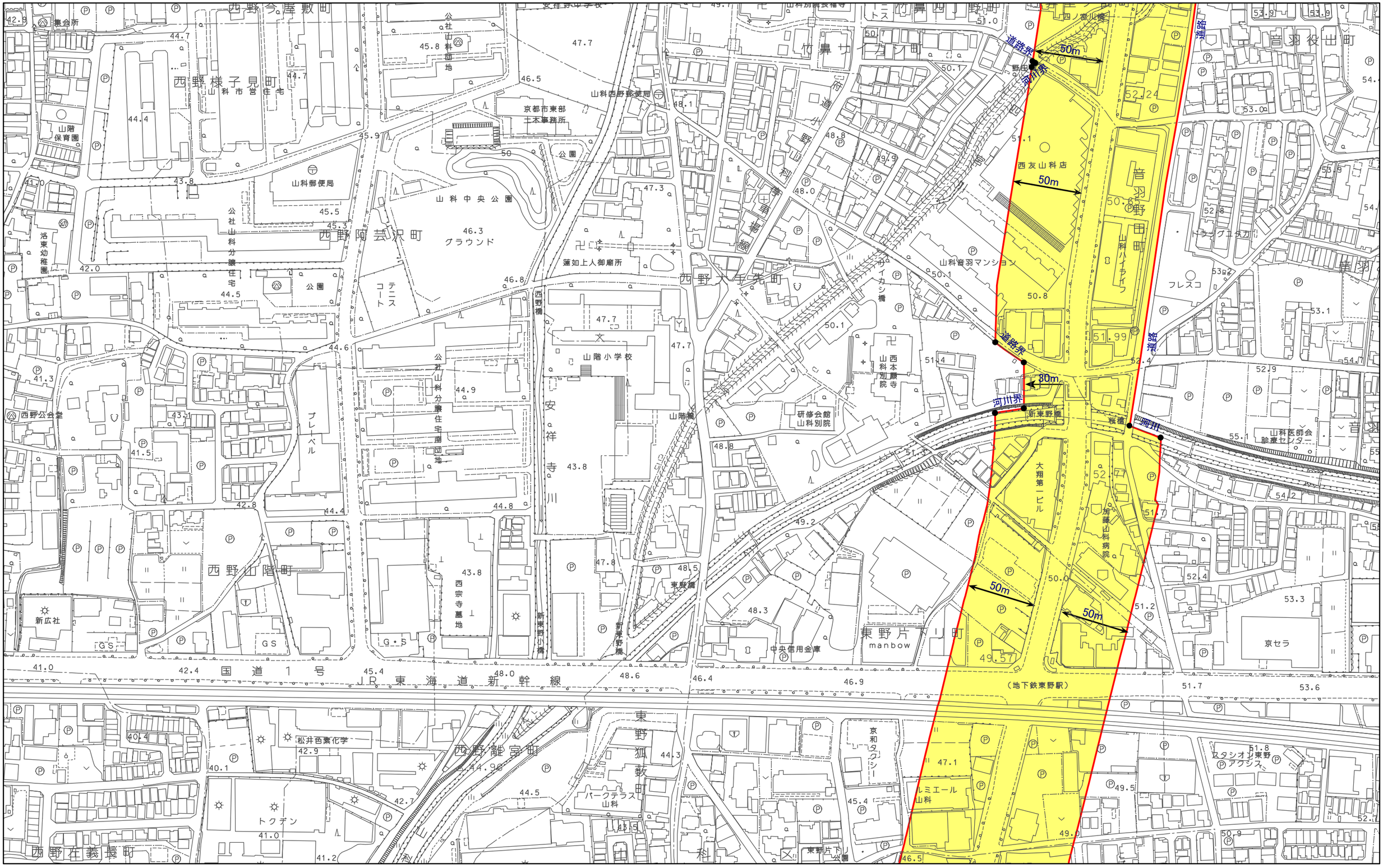

特別用途地区（外環状線等沿道特別用途地区）
計画図（縮尺1/2,500）
図郭　3

外環状線等沿道特別用途地区　第一種地区

外環状線等沿道特別用途地区　第二種地区

N

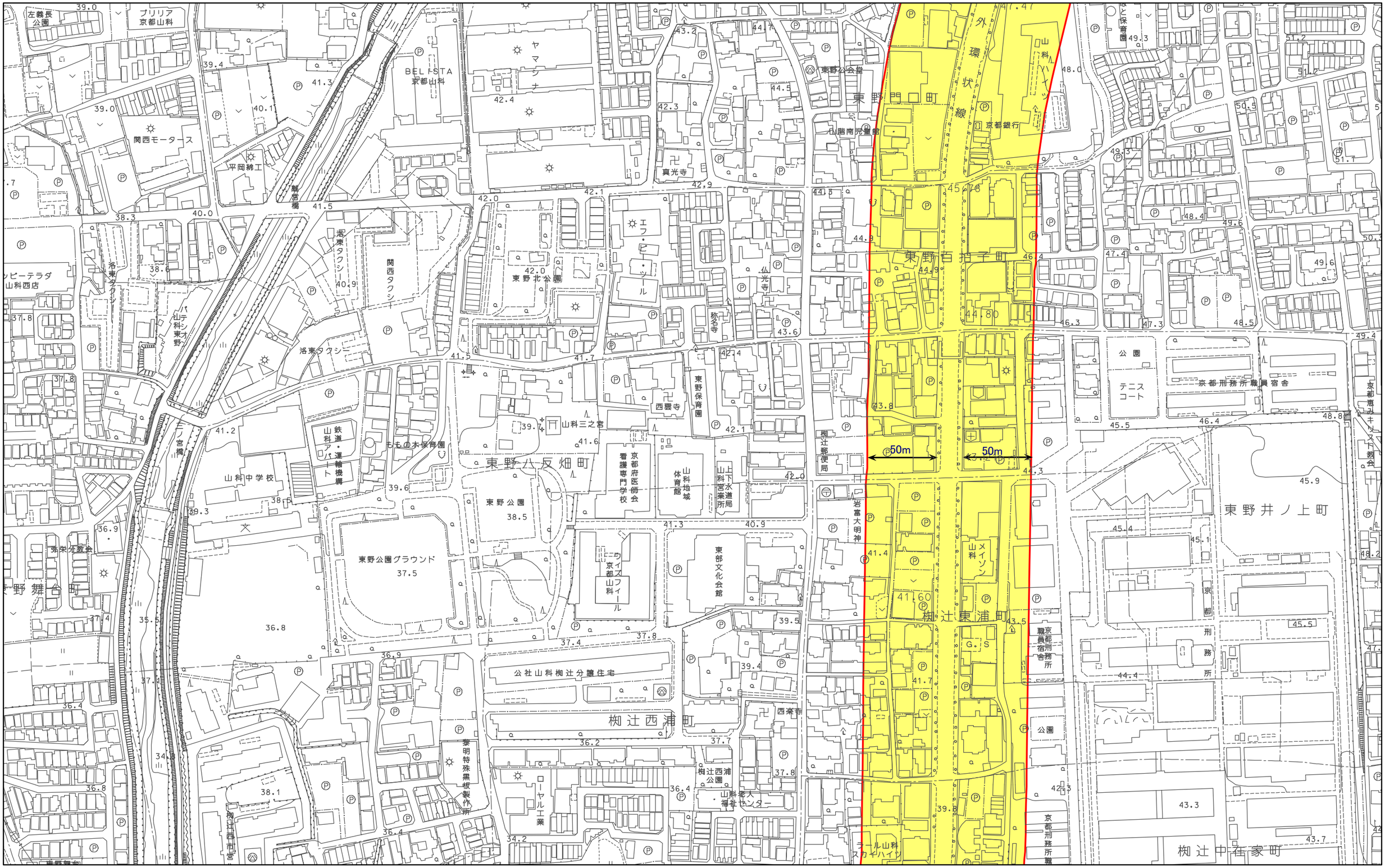

特別用途地区（外環状線等沿道特別用途地区）
計画図（縮尺1/2,500）
図郭　4

外環状線等沿道特別用途地区　第一種地区

外環状線等沿道特別用途地区　第二種地区

N

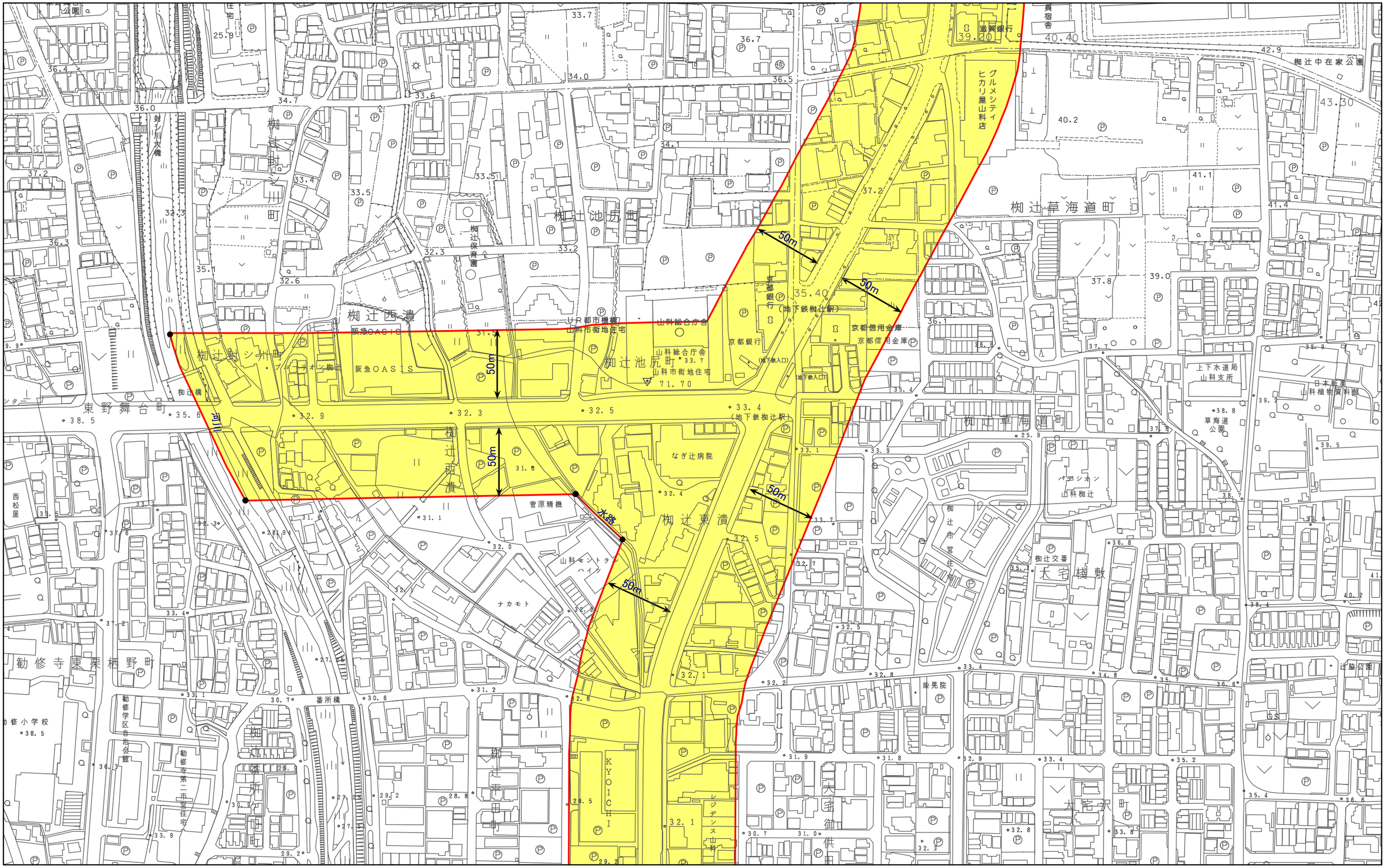
50m
50m
50m
50m
50m
河川
水路
柳辻西潰
柳辻東潰
柳辻池尻町
柳辻草海道町
柳辻封シ川町
東野舞台町
勧修寺東栗栖野町
大宅機敷
大宅沢町
なぎ辻病院
菅原精機
山科セントラルハイツ
ナカモト
山科総合庁舎
京都銀行
京都信用金庫
阪急OASIS
グルメシティ ヒカリ屋山科店
滋賀銀行
柳辻中在家公園
草海道公園
上下水道局 山科支所
日本新薬 山科植物資料館
パラシオン 山科柳辻
柳辻市営住宅
柳辻交番
柴見院
KYOICHI
レジデンス山科
大宅御供
勧修小学校
勧修寺第二市営住宅
勧修学区自治会館
柳辻保育園
柳辻橋
番所橋
封シ川次橋
西松屋
柳辻中学校
柳辻平田町
柳辻番所町
柳辻封シ川町
柳辻池尻町
柳辻西潰
柳辻東潰
柳辻草海道町
柳辻中在家公園
柳辻保育園
柳辻橋
番所橋
封シ川次橋

特別用途地区（外環状線等沿道特別用途地区）
計画図（縮尺1/2,500）
図郭　5

外環状線等沿道特別用途地区　第一種地区

外環状線等沿道特別用途地区　第二種地区

N

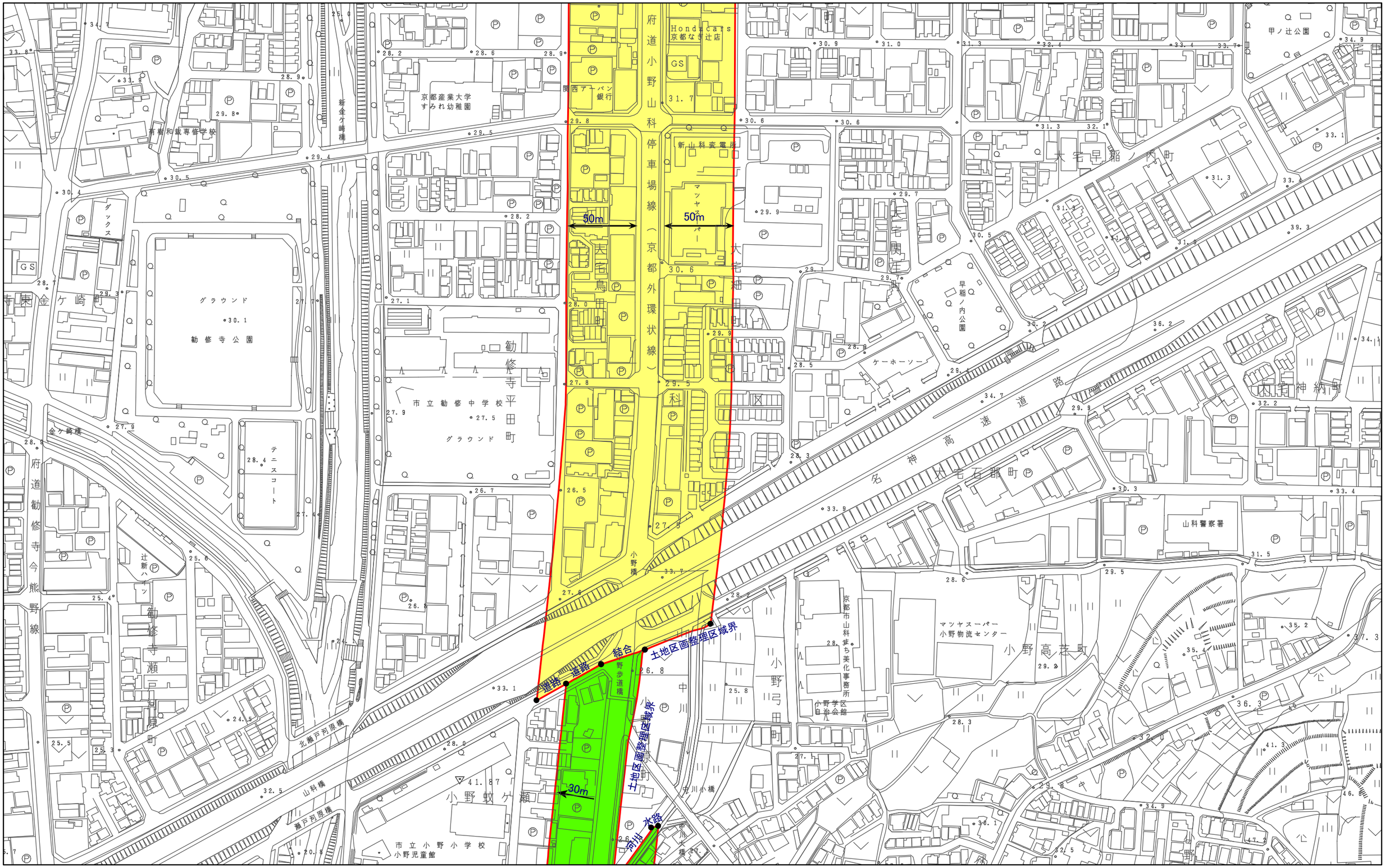

特別用途地区（外環状線等沿道特別用途地区）
計画図（縮尺1/2,500）
図郭　6

外環状線等沿道特別用途地区　第一種地区

外環状線等沿道特別用途地区　第二種地区

N

特別用途地区（外環状線等沿道特別用途地区）
計画図（縮尺1/2,500）
図郭　7

外環状線等沿道特別用途地区　第一種地区

外環状線等沿道特別用途地区　第二種地区

N

特別用途地区（外環状線等沿道特別用途地区）
計画図（縮尺1/2,500）
図郭　8

外環状線等沿道特別用途地区　第一種地区

外環状線等沿道特別用途地区　第二種地区

N

特別用途地区（外環状線等沿道特別用途地区）
計画図（縮尺1/2,500）
図郭　9

外環状線等沿道特別用途地区　第一種地区

外環状線等沿道特別用途地区　第二種地区

N

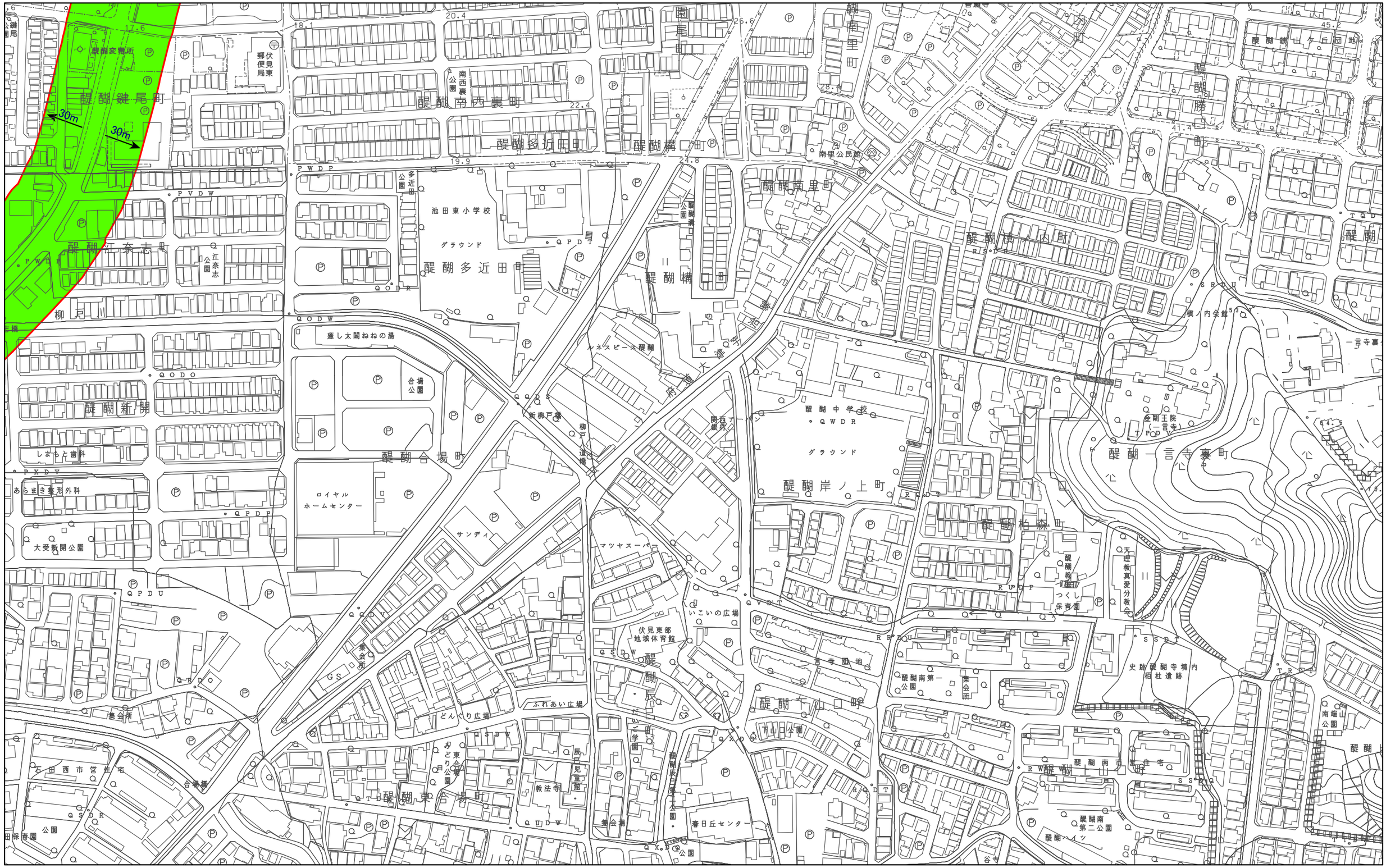

特別用途地区（外環状線等沿道特別用途地区）
計画図（縮尺1/2,500）
図郭　10

外環状線等沿道特別用途地区　第一種地区

外環状線等沿道特別用途地区　第二種地区

N

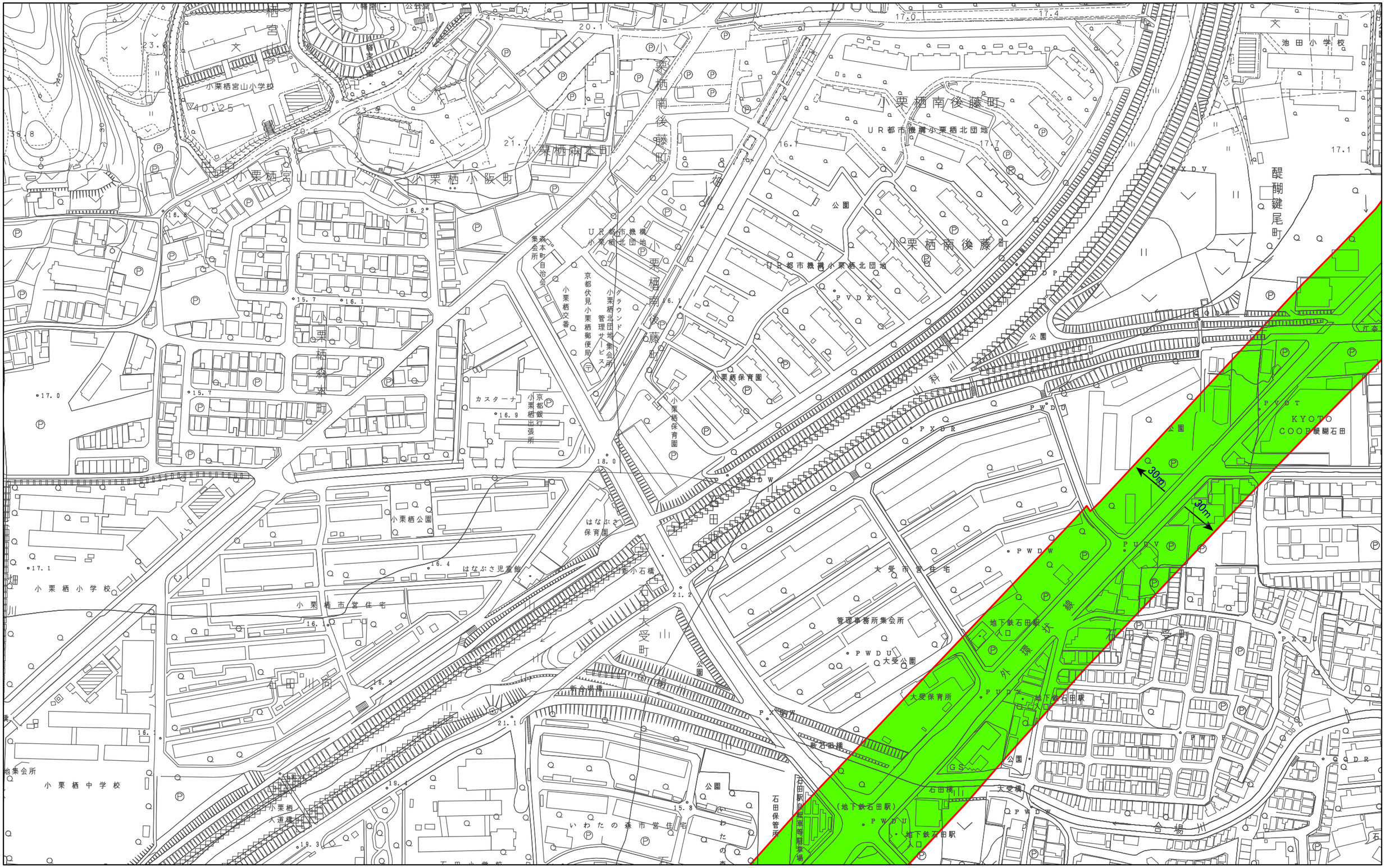

特別用途地区（外環状線等沿道特別用途地区）
計画図（縮尺1/2,500）
図郭　11

外環状線等沿道特別用途地区　第一種地区

外環状線等沿道特別用途地区　第二種地区
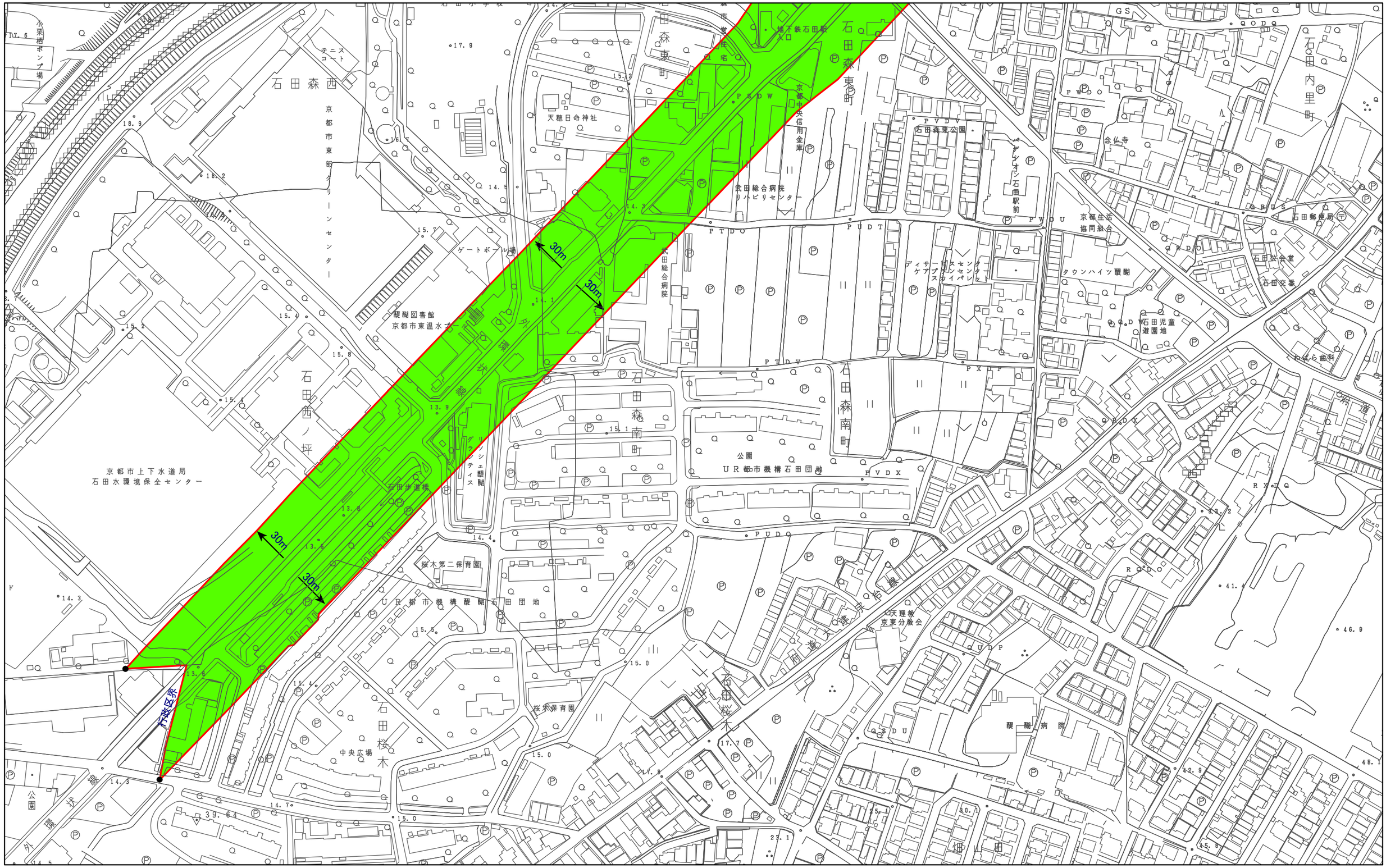
N