

災害
の前に...

もしもに備えましょう！

1.ご近所どうして安全に！

- ◎ ご近所の普段のおつきあいが、いざという時の助けになります。
- ◎ 日頃から、ご近所で防災に関することを話題にしましょう！

2.建物・家具を安全に！

- ◎ 地震で倒れないように、あらかじめ家具を固定しておきましょう。
- ◎ 自宅の耐震性を確認し、できれば耐震改修を実施しましょう！

3.道路を安全に！

- ◎ 自宅から町内集合場所への避難経路を知っておきましょう。
- ◎ 避難経路に危険な箇所や、障害物がないか確認しましょう！

災害が
起こったら...

みんなで助け合おう！

1.まずは、自分の身を守ろう！

- ☆ガス栓を閉める、電気ブレーカーを切る！
- ☆もし、火が出たら初期消火！



2.町内集合場所に集まろう！

わたしたちは

へ集まります。

～ 町内集合場所での行動 ～

「町内集合場所」は、一時的に避難して集まるだけの場所ではありません。災害発生時に、町内住民が互いに助け合って、概ね30分を目安に、以下の対応を行う場所です。

- ① 町内住民の所在・安否確認
- ② 被災者の救出・救助
- ③ 初期消火



町内
集合場所

3.二条城北小学校・二条中学校(避難所)に避難しよう！(在宅避難できる場合は自宅に戻る)



防災まちづくりに向け、参加と協力、住民自治で、みんな一緒に取り組みましょう！



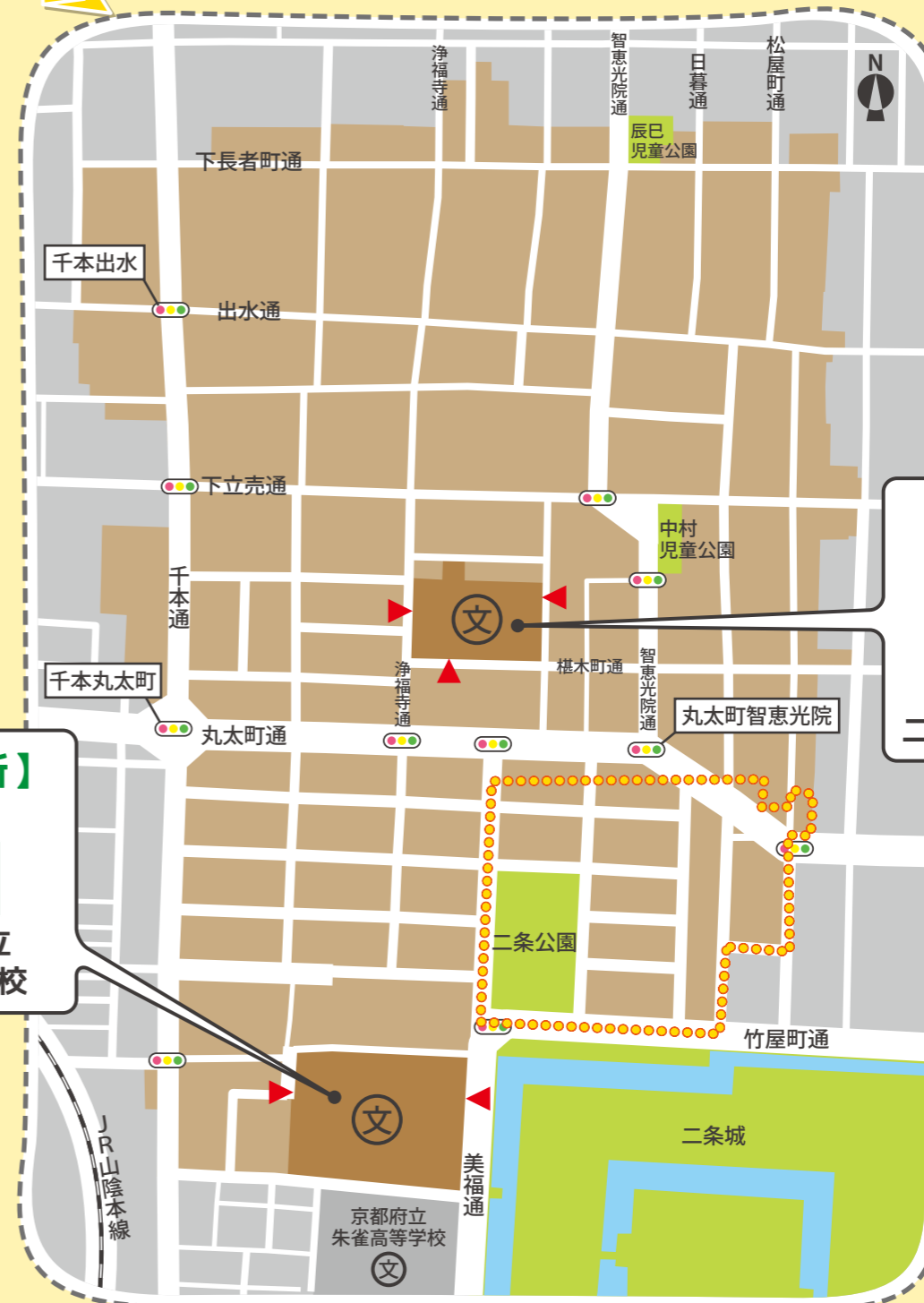
京都市上京区 出学区

平成29年度作成
保存版

防災まちづくりマップ

第12ブロック

左馬松町、南伊勢屋町、四町目、東主税町、巽主税町



【避難所】



京都市立
二条中学校

【避難所】



京都市立
二条城北小学校

災害から生き抜くため、、、
まちのことを知って、みんなで共有しよう！

キケンなところ
ないかな??

逃げにくく
ないかな!?


顔見知りになっ
ておきたい!

出水区
防災まちづくりマップ
第12ブロック

左馬松町、南伊勢屋町、四町目、
東主税町、巽主税町

凡例

【避難所や町内集合場所など】



【道路の状況】

- 幅員 4.0m以上の道路
- 幅員 1.8m~4.0mの道
- 幅員 1.8m未満の道
- 袋路(突き当りが建物)
- 袋路(突き当りが塀・柵など)
- 袋路(突き当りが扉)
- トンネル路地
- ブロック界
- 町界

【もしもの時に…】

- 火事、救急 **119**
- 警察 **110**
- 災害用伝言ダイヤル **171**

- 京都市役所 222-3111
- 上京区役所 441-0111
- 上京警察署 465-0110
- 上京消防署 431-1371
- 二条城北小学校 841-8684

町名：

東主税町の集合場所
〈二条公園北東角〉



巽主税町の集合場所
〈二条公園掲示板前〉



南伊勢屋町の集合場所
〈二条公園北東角〉



左馬松町の集合場所
〈宇野ガレージ前〉



四町目の集合場所
〈お地蔵さん前〉



やってみよう!

1. 自分の家はどこにある？
マップに書き込んでみよう！

2. 避難ルート上に、気になるところはありますか？


倒れそうなブロック塀



行き止まり



倒れそうな家屋



あったら、その場所もマップに書き込んでみよう！