

災害の前に...

# もしもに備えましょう！

## 1.ご近所どうして安全に！

- ◎ ご近所の普段のおつきあいが、いざという時の助けになります。
- ◎ 日頃から、ご近所で防災に関することを話題にしましょう！

## 2.建物・家具を安全に！

- ◎ 地震で倒れないように、あらかじめ家具を固定しておきましょう。
- ◎ 自宅の耐震性を確認し、できれば耐震改修を実施しましょう！

## 3.道路を安全に！

- ◎ 自宅から町内集合場所への避難経路を知っておきましょう。
- ◎ 避難経路に危険な箇所や、障害物がないか確認しましょう！

災害が起こったら...

# みんなで助け合おう！

## 1.まずは、自分の身を守ろう！

- ☆ガス栓を閉める、電気ブレーカーを切る！
- ☆もし、火が出たら初期消火！



## 2.町内集合場所に集まろう！

わたしたちは へ集まります。

### ～ 町内集合場所での行動 ～

「町内集合場所」は、一時的に避難して集まるだけの場所ではありません。災害発生時に、町内住民が互いに助け合って、概ね30分を目安に、以下の対応を行う場所です。

- ① 町内住民の所在・安否確認
- ② 被災者の救出・救助
- ③ 初期消火

町内集合場所



## 3.二条城北小学校・二条中学校(避難所)に避難しよう！(在宅避難できる場合は自宅に戻る)



防災まちづくりに向け、参加と協力、住民自治で、みんな一緒に取り組みましょう！



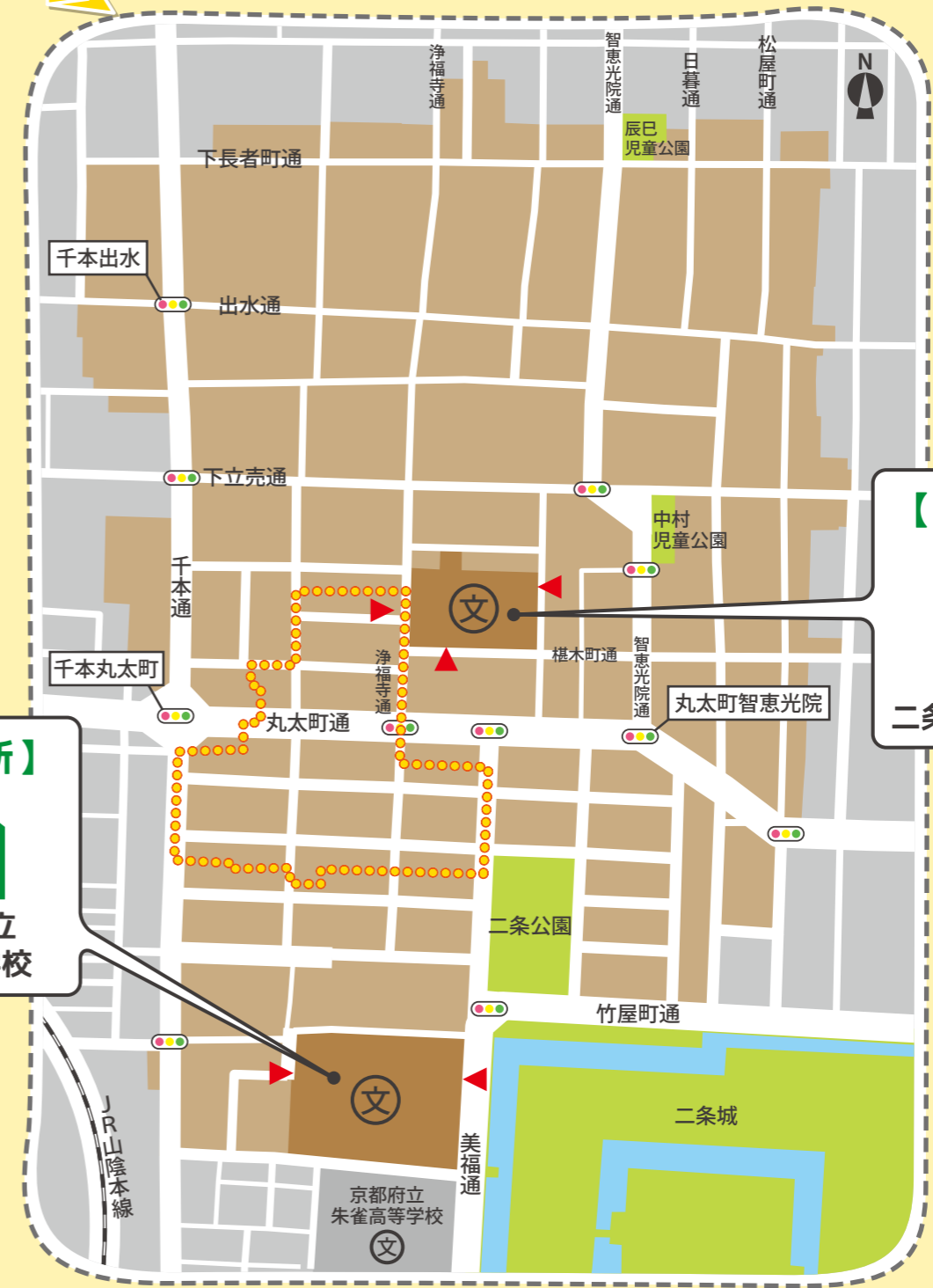
京都市上京区 出学区

平成29年度作成  
保存版

# 防災まちづくりマップ

第10ブロック

仲中務町、下中務町、南中務町、北主税町、中主税町、ザ・パークハウス二条城



【避難所】  
京都市立  
二条城北小学校

【避難所】  
京都市立  
二条中学校

災害から生き抜くため、...  
まちのことを知って、みんなで共有しよう！

キケンなところないかな??

逃げにくいかな!?


顔見知りになっておきたい!

出水学区  
防災まちづくりマップ  
**第10ブロック**

仲中務町、下中務町、南中務町、北主税町、  
中主税町、ザ・パークハウス二条城

凡例

【避難所や町内集合場所など】



【道路の状況】

- 幅員 4.0m以上の道路
- 幅員 1.8m~4.0mの道
- 幅員 1.8m未満の道
- 袋路(突き当りが建物)
- 袋路(突き当りが塀・柵など)
- 袋路(突き当りが扉)
- トンネル路地
- ブロック界
- 町界

【もしもの時に…】

火事、救急	119
警察	110
災害用伝言ダイヤル	171

●京都市役所	222-3111
●上京区役所	441-0111
●上京警察署	465-0110
●上京消防署	431-1371
●二条城北小学校	841-8684

町名：

南中務町北側の集合場所  
〈揭示板前〉



南中務町南側の集合場所  
〈中西塗料前〉



下中務町の集合場所  
〈旧田中ガレージ〉



仲中務町の集合場所  
〈小学校西門付近〉



ザ・パークハウス二条城の集合場所  
〈1F 駐車場〉



北主税町の集合場所  
〈もと NHK 付近〉



中主税町の集合場所  
〈二条公園北西角〉




やってみよう!

1. 自分の家はどこにある？  
マップに書き込んでみよう！

2. 避難ルート上に、気になるところはないかな！？

たぶん…


倒れそうなブロック塀



行き止まり



倒れそうな家屋



あつたら、その場所もマップに書き込んでみよう！