

災害の前に...

# もしもに備えましょう！

## 1.ご近所どうして安全に！

- ◎ ご近所の普段のおつきあいが、いざという時の助けになります。
- ◎ 日頃から、ご近所で防災に関することを話題にしましょう！

## 2.建物・家具を安全に！

- ◎ 地震で倒れないように、あらかじめ家具を固定しておきましょう。
- ◎ 自宅の耐震性を確認し、できれば耐震改修を実施しましょう！

## 3.道路を安全に！

- ◎ 自宅から町内集合場所への避難経路を知っておきましょう。
- ◎ 避難経路に危険な箇所や、障害物がないか確認しましょう！

災害が起こったら...

# みんなで助け合おう！

## 1.まずは、自分の身を守ろう！

- ☆ガス栓を閉める、電気ブレーカーを切る！
- ☆もし、火が出たら初期消火！



## 2.町内集合場所に集まろう！

わたしたちは

へ集まります。

～ 町内集合場所での行動 ～

「町内集合場所」は、一時的に避難して集まるだけの場所ではありません。災害発生時に、町内住民が互いに助け合って、概ね30分を目安に、以下の対応を行う場所です。

① 町内住民の所在・安否確認



② 被災者の救出・救助



③ 初期消火



町内集合場所

## 3.二条城北小学校・二条中学校(避難所)に避難しよう！(在宅避難できる場合は自宅に戻る)



防災まちづくりに向け、参加と協力、住民自治で、みんな一緒に取り組みましょう！



京都市上京区 出水区

平成29年度作成  
保存版

# 防災まちづくりマップ

第5ブロック

東弁天町、西弁天町、二本松町、福島町、尼ヶ崎横町



【避難所】



京都市立  
二条中学校

【避難所】



京都市立  
二条城北小学校

災害から生き抜くため、...  
まちのことを知って、みんなで共有しよう！

キケンなところないかな??

逃げにくくないかな!?

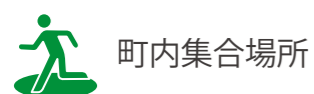
顔見知りになっておきたい!

出水区  
防災まちづくりマップ  
**第5ブロック**

東弁天町、西弁天町、二本松町、  
福島町、尼ヶ崎横町

凡例

【避難所や町内集合場所など】



【道路の状況】

- 幅員 4.0m以上の道路
- 幅員 1.8m~4.0mの道
- 幅員 1.8m未満の道
- 袋路(突き当りが建物)
- 袋路(突き当りが塀・柵など)
- 袋路(突き当りが扉)
- トンネル路地
- ブロック界
- 町界

【もしもの時に…】

- 火事、救急 **119**
- 警察 **110**
- 災害用伝言ダイヤル **171**

- 京都市役所 222-3111
- 上京区役所 441-0111
- 上京警察署 465-0110
- 上京消防署 431-1371
- 二条城北小学校 841-8684

町名：

福島町の集合場所  
〈妙徳寺ガレージ〉



尼ヶ崎横町の集合場所  
〈ブーブーパーク千本出水〉



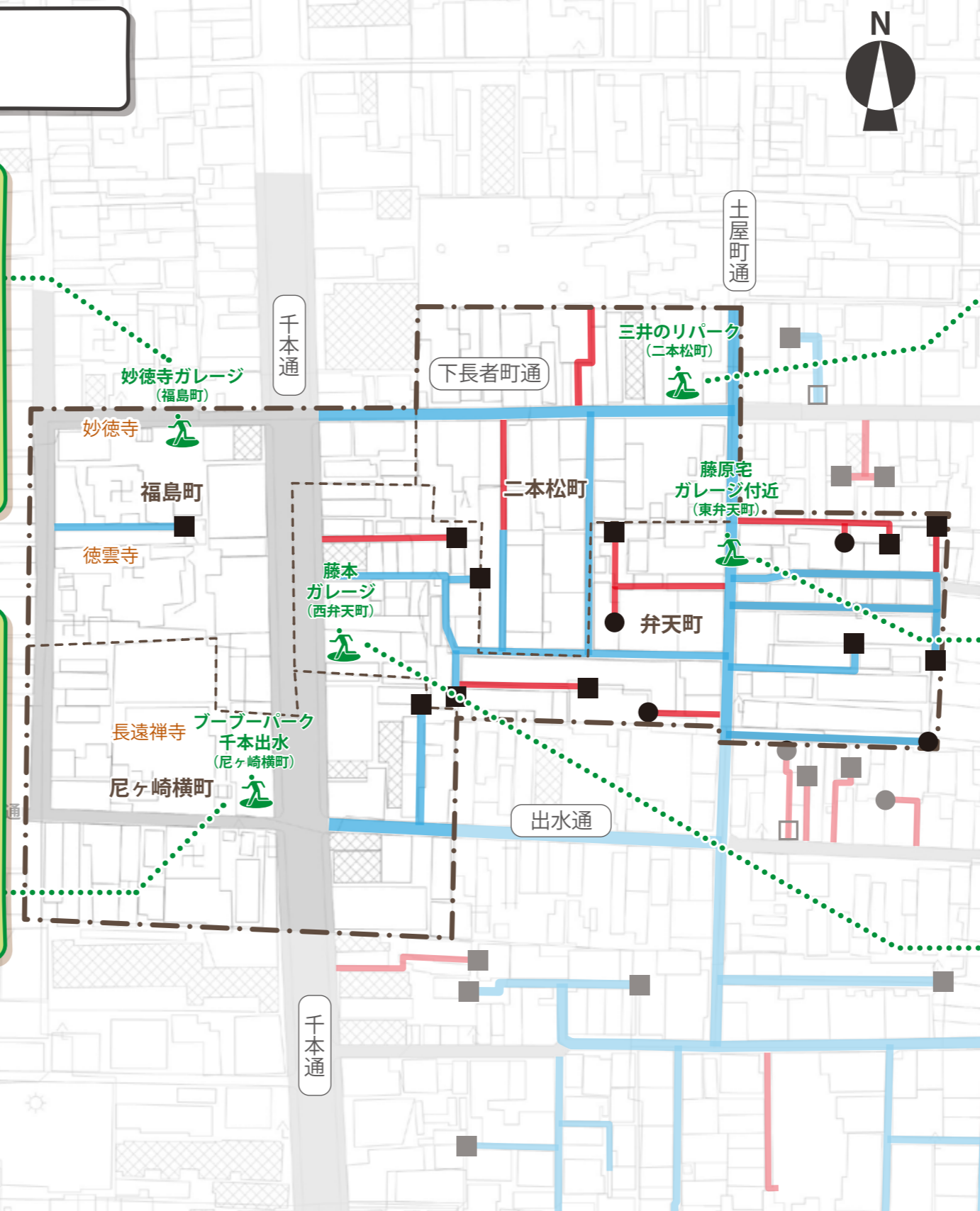
二本松町の集合場所  
〈三井のリパーク〉



東弁天町の集合場所  
〈藤原宅ガレージ付近〉



西弁天町の集合場所  
〈藤本ガレージ〉



やってみよう!

1. 自分の家は  
どこにある?  
マップに書き  
込んでみよう!

2. 避難ルート上に、  
気になるところは  
ないかな!?

たぶん…


倒れそうなブロック塀



行き止まり



倒れそうな家屋



あつたら、  
その場所も  
マップに  
書き込んで  
みよう!