

災害の前に...

# もしもに備えましょう！

## 1.ご近所どうして安全に！

- ◎ ご近所の普段のおつきあいが、いざという時の助けになります。
- ◎ 日頃から、ご近所で防災に関することを話題にしましょう！

## 2.建物・家具を安全に！

- ◎ 地震で倒れないように、あらかじめ家具を固定しておきましょう。
- ◎ 自宅の耐震性を確認し、できれば耐震改修を実施しましょう！

## 3.道路を安全に！

- ◎ 自宅から町内集合場所への避難経路を知っておきましょう。
- ◎ 避難経路に危険な箇所や、障害物がないか確認しましょう！

災害が起こったら...

# みんなで助け合おう！

## 1.まずは、自分の身を守ろう！

- ☆ガス栓を閉める、電気ブレーカーを切る！
- ☆もし、火が出たら初期消火！



## 2.町内集合場所に集まろう！

わたしたちは

へ集まります。

～ 町内集合場所での行動 ～

「町内集合場所」は、一時的に避難して集まるだけの場所ではありません。災害発生時に、町内住民が互いに助け合って、概ね30分を目安に、以下の対応を行う場所です。

① 町内住民の所在・安否確認

② 被災者の救出・救助

③ 初期消火



町内集合場所

## 3.二条城北小学校・二条中学校(避難所)に避難しよう！(在宅避難できる場合は自宅に戻る)



防災まちづくりに向け、参加と協力、住民自治で、みんな一緒に取り組みましょう！



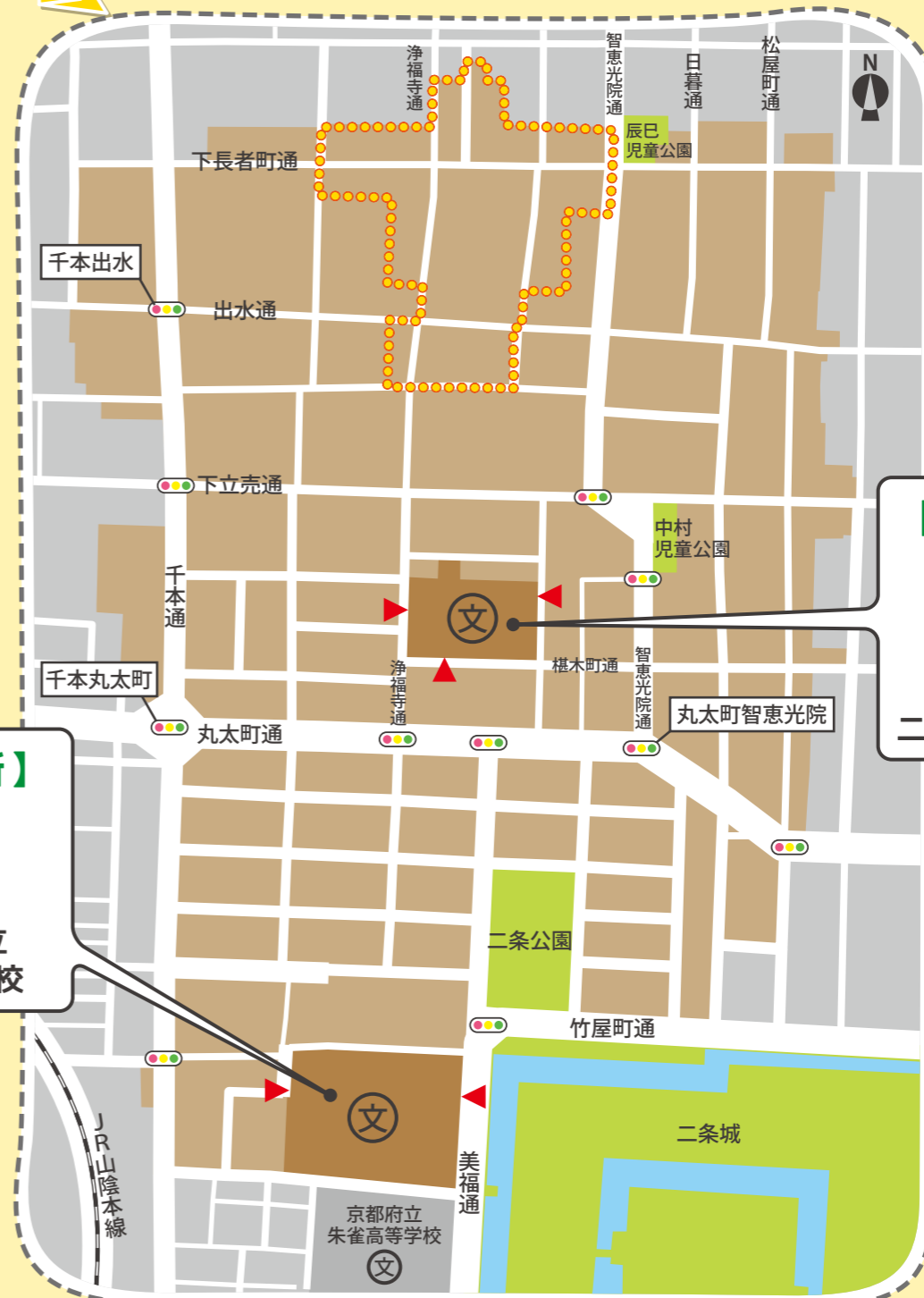
京都市上京区 出学区

平成29年度作成  
保存版

# 防災まちづくりマップ

第4ブロック

坤高町、山本町、東白銀町、西白銀町、西田村備前町、新御幸町



【避難所】



京都市立二条中学校

【避難所】



京都市立二条城北小学校

災害から生き抜くため、...  
まちのことを知って、みんなで共有しよう！

キケンなところないかな??

逃げにくくないかな!?

顔見知りになっておきたい!



出学区  
防災まちづくりマップ  
**第4ブロック**

坤高町、山本町、東白銀町、  
西白銀町、西田村備前町、新御幸町

凡例

【避難所や町内集合場所など】



【道路の状況】

- 幅員 4.0m以上の道路
- 幅員 1.8m~4.0mの道
- 幅員 1.8m未満の道
- 袋路(突き当りが建物)
- 袋路(突き当りが塀・柵など)
- 袋路(突き当りが扉)
- トンネル路地
- ブロック界
- 町界

【もしもの時に…】

- 火事、救急 **119**
- 警察 **110**
- 災害用伝言ダイヤル **171**

- 京都市役所 222-3111
- 上京区役所 441-0111
- 上京警察署 465-0110
- 上京消防署 431-1371
- 二条城北小学校 841-8684

町名：

新御幸町の集合場所  
〈西村・水上宅付近〉



坤高町の集合場所  
〈沢井ガレージ〉



西白銀町の集合場所  
〈西白銀町浄福寺通〉



山本町の集合場所  
〈辰巳公園〉



東白銀町の集合場所  
〈磯崎ガレージ付近〉




西田村備前町の集合場所  
〈松林寺〉



やってみよう!

1. 自分の家はどこにある？ マップに書き込んでみよう！
2. 避難ルート上に、気になるところはないかな！？


倒れそうなブロック塀



行き止まり



倒れそうな家屋



あったら、その場所もマップに書き込んでみよう！