

災害の前に...

もしもに備えましょう！

1.ご近所どうして安全に！

- ◎ ご近所の普段のおつきあいが、いざという時の助けになります。
- ◎ 日頃から、ご近所で防災に関することを話題にしましょう！

2.建物・家具を安全に！

- ◎ 地震で倒れないように、あらかじめ家具を固定しておきましょう。
- ◎ 自宅の耐震性を確認し、できれば耐震改修を実施しましょう！

3.道路を安全に！

- ◎ 自宅から町内集合場所への避難経路を知っておきましょう。
- ◎ 避難経路に危険な箇所や、障害物がないか確認しましょう！

災害が起こったら...

みんなで助け合おう！

1.まずは、自分の身を守ろう！

- ☆ガス栓を閉める、電気ブレーカーを切る！
- ☆もし、火が出たら初期消火！



2.町内集合場所に集まろう！

わたしたちは へ集まります。

～ 町内集合場所での行動 ～

「町内集合場所」は、一時的に避難して集まるだけの場所ではありません。災害発生時に、町内住民が互いに助け合って、概ね30分を目安に、以下の対応を行う場所です。

- ① 町内住民の所在・安否確認
- ② 被災者の救出・救助
- ③ 初期消火

町内集合場所



3.二条城北小学校・二条中学校(避難所)に避難しよう！(在宅避難できる場合は自宅に戻る)



防災まちづくりに向け、参加と協力、住民自治で、みんな一緒に取り組みましょう！

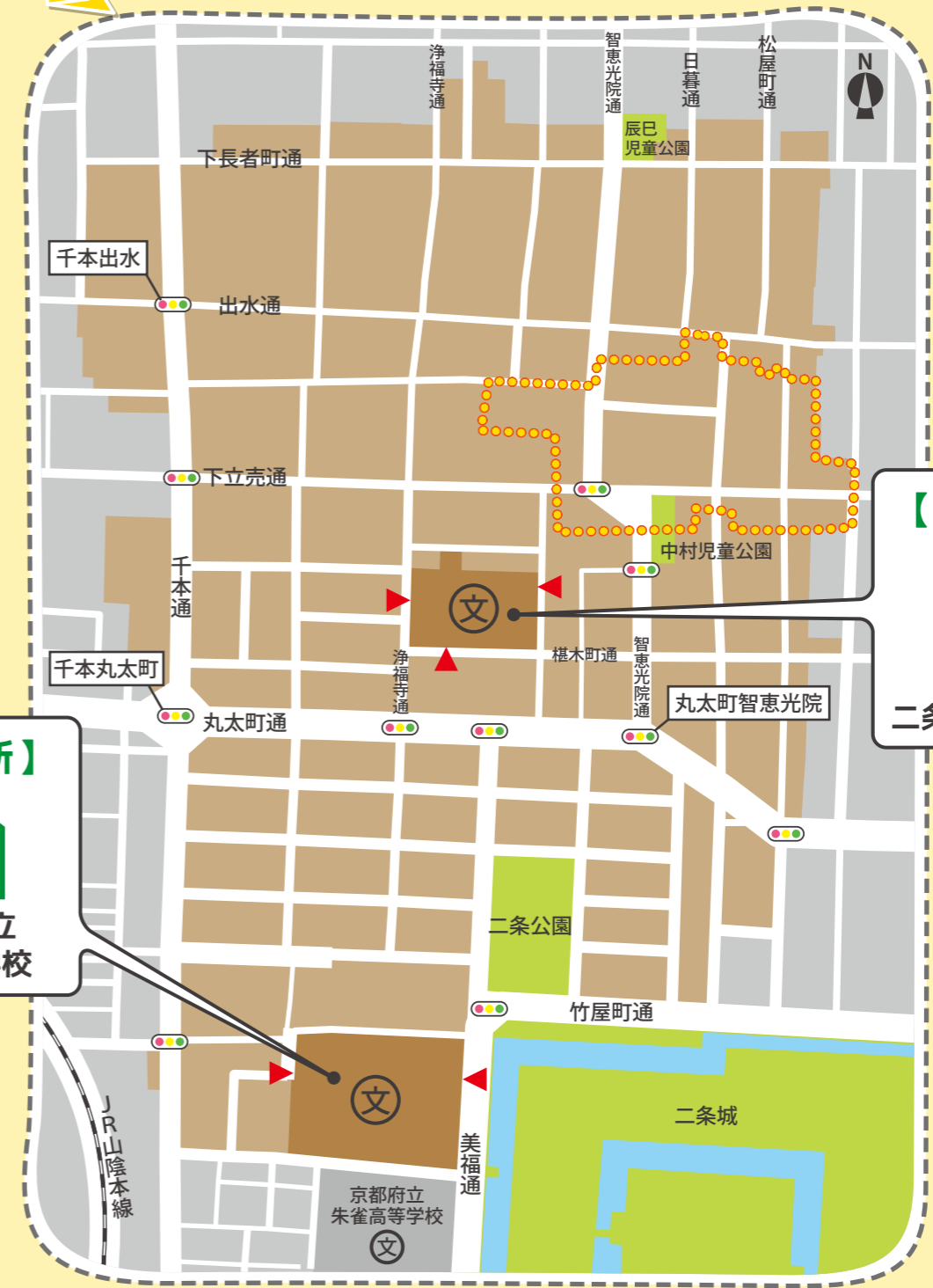


京都市上京区 出学区

平成29年度作成
保存版

防災まちづくりマップ

第2ブロック 一町目、浮田町、天秤町、分銅町、中村町、コンフォート出水



【避難所】
京都市立
二条城北小学校

【避難所】
京都市立
二条中学校

災害から生き抜くため、...
まちのことを知って、みんなで共有しよう！

キケンなところないかな??

逃げにくくないかな!?

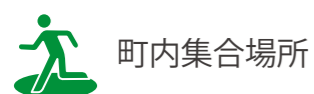
顔見知りになっておきたい!

出水区
防災まちづくりマップ
第2ブロック

一丁目、浮田町、天秤町、分銅町、
中村町、コンフォート出水

凡例

【避難所や町内集合場所など】



【道路の状況】

- 幅員 4.0m以上の道路
- 幅員 1.8m~4.0mの道
- 幅員 1.8m未満の道
- 袋路(突き当りが建物)
- 袋路(突き当りが塀・柵など)
- 袋路(突き当りが扉)
- トンネル路地
- ブロック界
- 町界

【もしもの時に…】

- 火事、救急 **119**
- 警察 **110**
- 災害用伝言ダイヤル **171**

- 京都市役所 222-3111
- 上京区役所 441-0111
- 上京警察署 465-0110
- 上京消防署 431-1371
- 二条城北小学校 841-8684

町名：

分銅町の集合場所
〈昌福寺前〉



コンフォート出水の集合場所
〈北東玄関付近〉



中村町の集合場所
〈中村公園〉



浮田町の集合場所
〈中村公園〉



天秤町の集合場所
〈戸嶋・佐々木(啓)宅付近〉



一丁目の集合場所
〈エトワールパーキング〉



やってみよう!

1. 自分の家はどこにある? マップに書き込んでみよう!
2. 避難ルート上に、気になるところはないかな!?

たぶん…


倒れそうなブロック塀



行き止まり



倒れそうな家屋



あったら、その場所もマップに書き込んでみよう!