

災害の前に...

もしもに備えましょう！

- 1.ご近所どうして安全に！
 - ◎ ご近所の普段のおつきあいが、いざという時の助けになります。
 - ◎ 日頃から、ご近所で防災に関することを話題にしましょう！
- 2.建物・家具を安全に！
 - ◎ 地震で倒れないように、あらかじめ家具を固定しておきましょう。
 - ◎ 自宅の耐震性を確認し、できれば耐震改修を実施しましょう！
- 3.道路を安全に！
 - ◎ 自宅から町内集合場所への避難経路を知っておきましょう。
 - ◎ 避難経路に危険な箇所や、障害物がないか確認しましょう！

災害が起こったら...

みんなで助け合おう！

- 1.まずは、自分の身を守ろう！
 - ☆ガス栓を閉める、電気ブレーカーを切る！
 - ☆もし、火が出たら初期消火！
- 2.町内集合場所に集まろう！



わたしたちは へ集まります。

～ 町内集合場所での行動～
「町内集合場所」は、一時的に避難して集まるだけの場所ではありません。災害発生時に、町内住民が互いに助け合って、概ね30分を目安に、以下の対応を行う場所です。

- ① 町内住民の所在・安否確認
- ② 被災者の救出・救助
- ③ 初期消火

町内集合場所



3.二条城北小学校・二条中学校(避難所)に避難しよう！(在宅避難できる場合は自宅に戻る)



防災まちづくりに向け、参加と協力、住民自治で、みんな一緒に取り組みましょう！



京都市上京区 出学区

平成29年度作成
保存版

防災まちづくりマップ

第1ブロック 東辰巳町、西辰巳町東部、南清水町、東天秤町、西天秤町



【避難所】
京都市立二条中学校

【避難所】
京都市立二条城北小学校

災害から生き抜くため、... まちのことを知って、みんなで共有しよう！

キケンなところないかな??

逃げにくいかな!?


顔見知りになっておきたい!

出水区
防災まちづくりマップ
第1ブロック

東辰巳町、西辰巳町東部、南清水町、
東天秤町、西天秤町

凡例

【避難所や町内集合場所など】



【道路の状況】

- 幅員 4.0m以上の道路
- 幅員 1.8m~4.0mの道
- 幅員 1.8m未満の道
- 袋路(突き当たりが建物)
- 袋路(突き当たりが塀・柵など)
- 袋路(突き当たりが扉)
- トンネル路地
- ブロック界
- 町界

【もしもの時に…】

- 火事、救急 **119**
- 警察 **110**
- 災害用伝言ダイヤル **171**

- 京都市役所 222-3111
- 上京区役所 441-0111
- 上京警察署 465-0110
- 上京消防署 431-1371
- 二条城北小学校 841-8684

町名：

西辰巳町東部の集合場所
〈西辰巳町東部中央〉



西天秤町の集合場所
〈谷口宅前ガレージ〉



東辰巳町の集合場所
〈デトム・ワン前〉



南清水町の集合場所
〈松永稲荷前〉




東天秤町の集合場所
〈小谷ガレージ〉



やってみよう!

1. 自分の家はどこにある？ マップに書き込んでみよう！
2. 避難ルート上に、気になるところはないかな！？


倒れそうなブロック塀



行き止まり



倒れそうな家屋



あつたら、その場所もマップに書き込んでみよう！