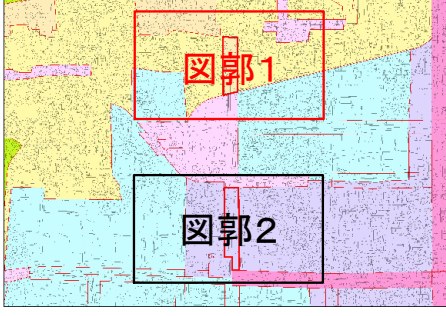


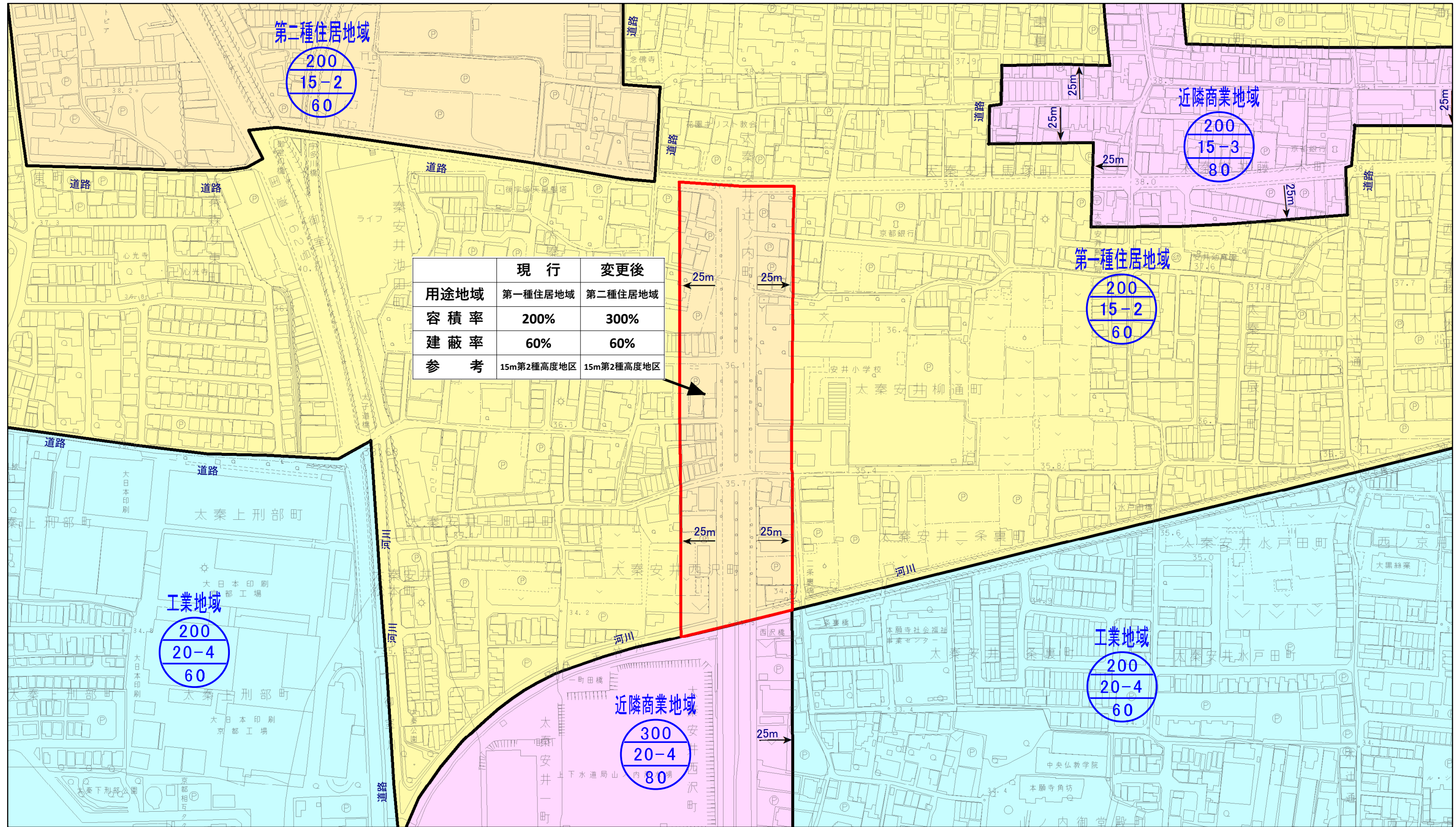

京都市計画(京都国際文化観光都市建設計画)  
用途地域の変更(京都市決定) 計画図(縮尺1/2,500)  
図郭1【葛野大路通の沿道(太子道~天神川)】

現行の20m第5種高度地区又は31m高度地区については、それぞれ、31m第3種高度地区又は31m第1種高度地区に変更しますが、本計画図においては、現行のまま表記しております。



- 凡例
- 変更箇所
  - 第一種低層住居専用地域
  - 第二種低層住居専用地域
  - 第一種中高層住居専用地域
  - 第二種中高層住居専用地域
  - 第一種住居地域
  - 第二種住居地域
  - 準住居地域
  - 近隣商業地域
  - 商業地域
  - 準工業地域
  - 工業地域
  - 工業専用地域

用途地域  
容積率  
高度地区  
建蔽率



	現行	変更後
用途地域	第一種住居地域	第二種住居地域
容積率	200%	300%
建蔽率	60%	60%
参考	15m第2種高度地区	15m第2種高度地区