資料３－１

計議第２８８号議案付図

計議第２８８号議案　京都都市計画（京都国際文化観光都市建設計画）
高度利用地区の変更（京都市決定）

目次

P. 1	計議第２８８号議案	総括図
P. 2～8	計議第２８８号議案	計画図

京都都市計画（京都国際文化観光都市建設計画）
高度利用地区の変更（京都市決定） 総括図（縮尺1/25,000）

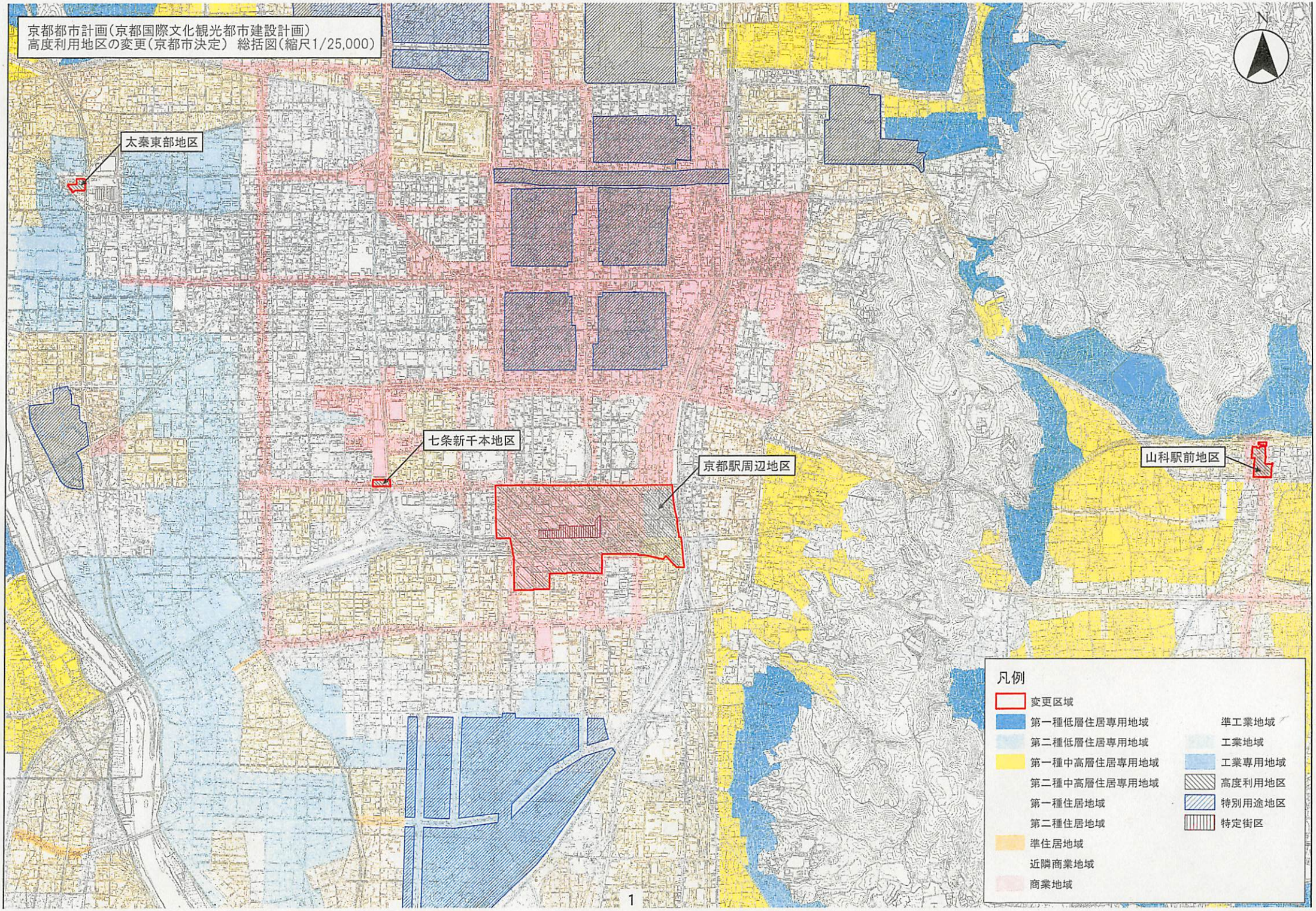

京都都市計画（京都国際文化観光都市建設計画）
高度利用地区の変更（京都市決定） 計画図（縮尺1/2,500）
【山科駅前地区】

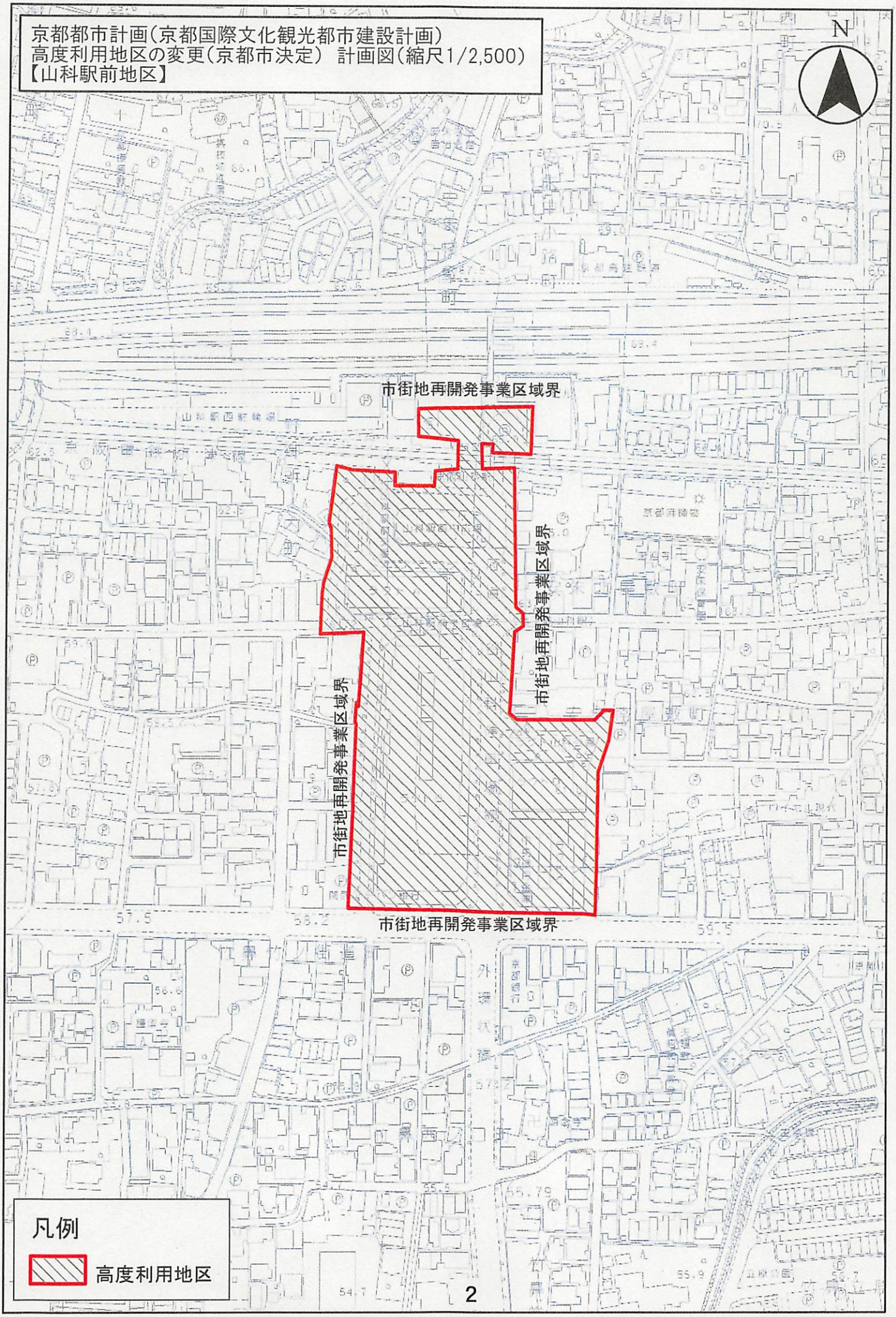

京都都市計画（京都国際文化観光都市建設計画）
高度利用地区の変更（京都市決定） 計画図（縮尺1/2,500）
【太秦東部地区】

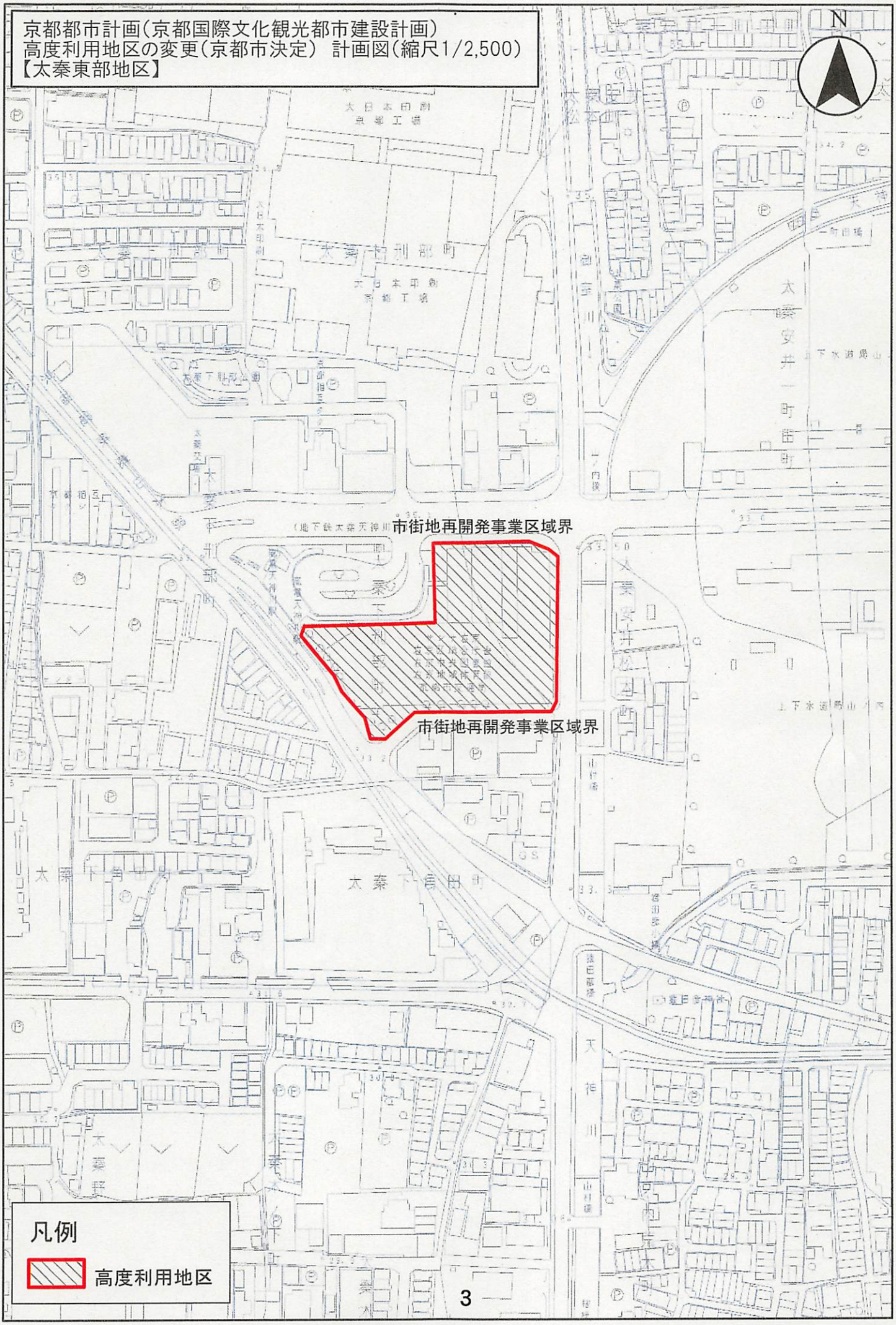

京都都市計画（京都国際文化観光都市建設計画）
高度利用地区の変更（京都市決定）　計画図（縮尺 1/2, 500）
【京都駅周辺地区】

図郭１　京都駅周辺

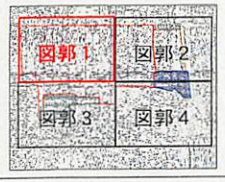

凡　例

- A地区
- B地区
- C地区
- D地区

N

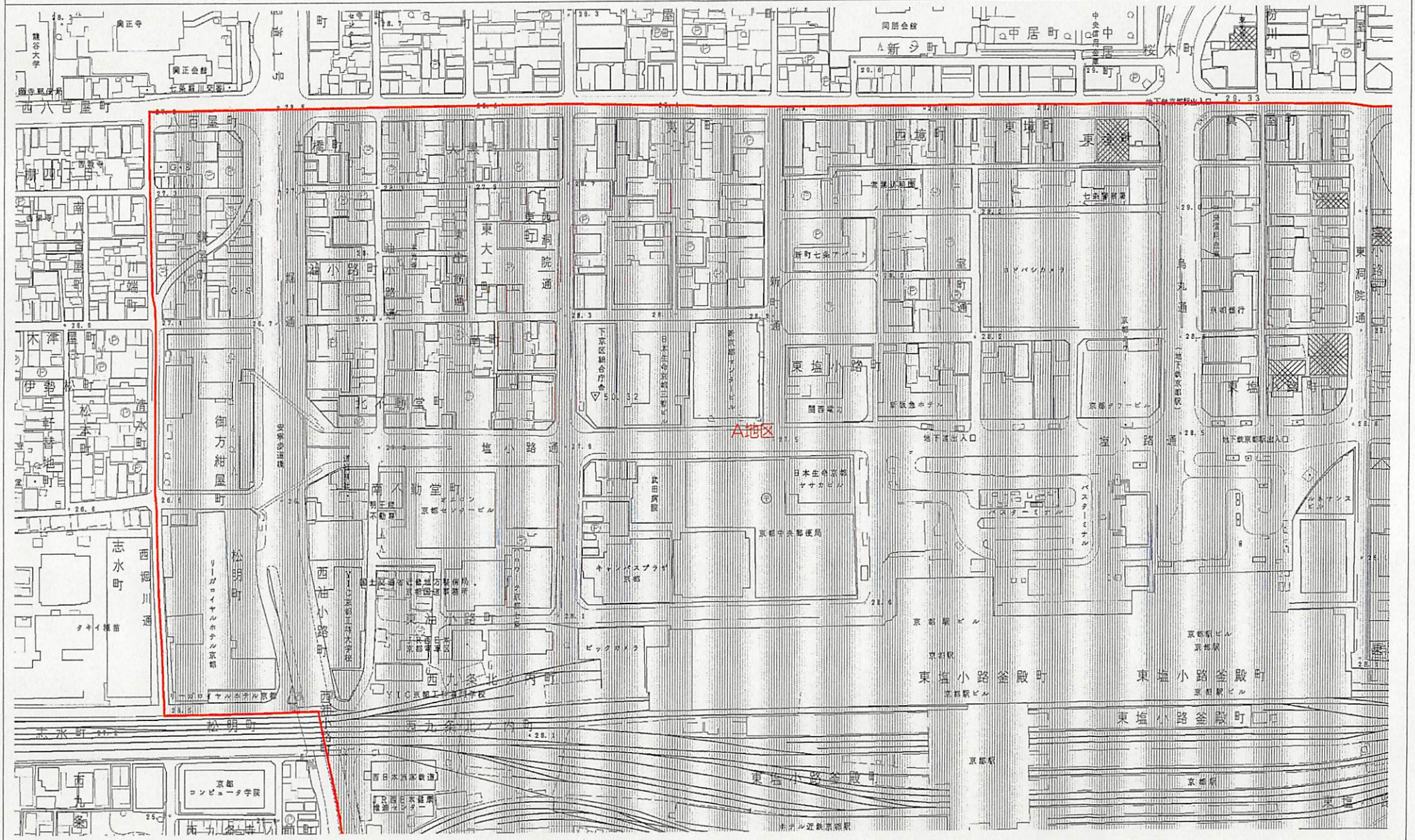

京都都市計画（京都国際文化観光都市建設計画）
高度利用地区の変更（京都市決定）　計画図（縮尺 1/2, 500）
【京都駅周辺地区】

図郭２　京都駅周辺

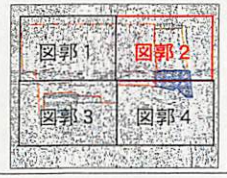

凡　例

- A地区
- B地区
- C地区
- D地区

N

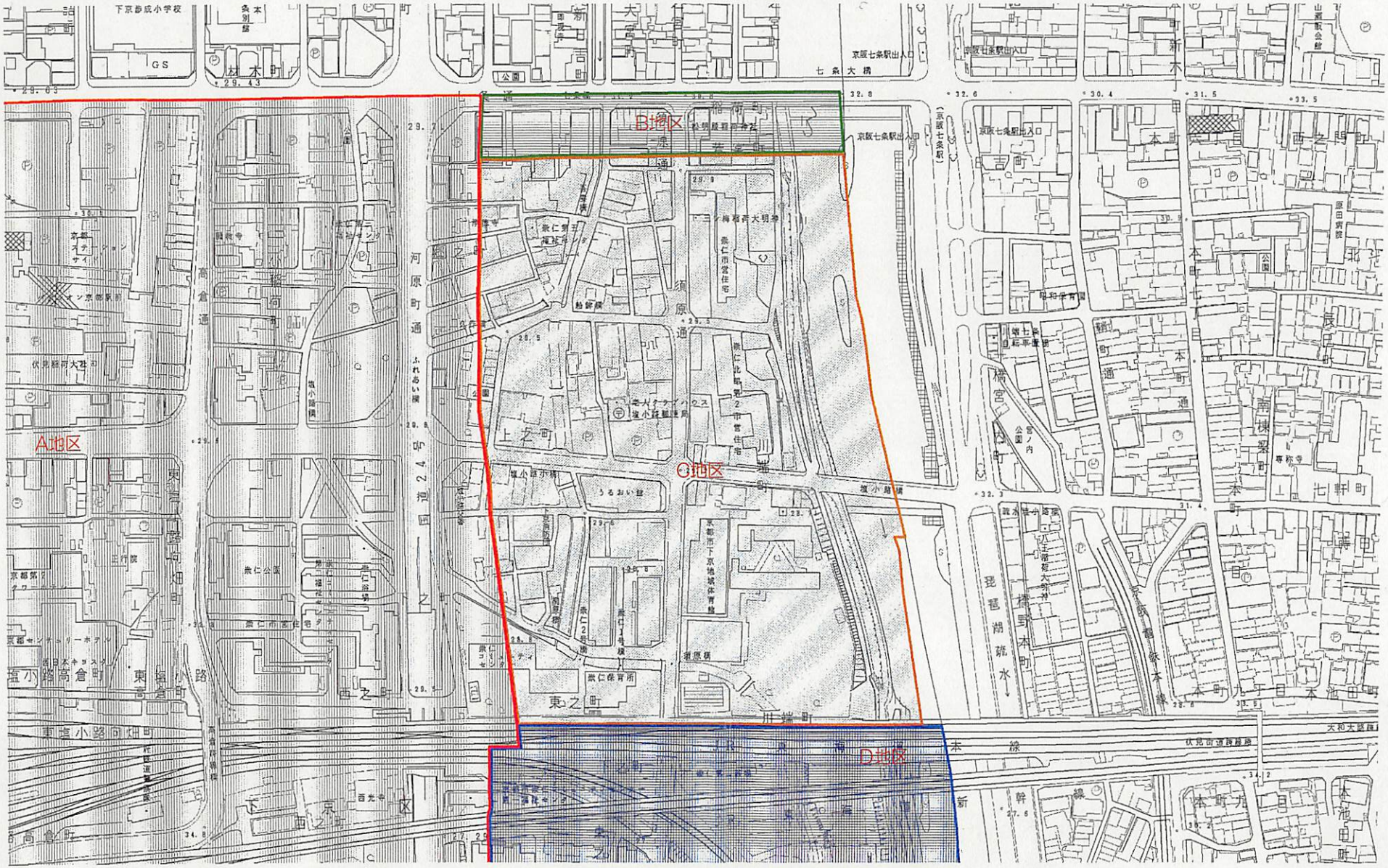

京都都市計画（京都国際文化観光都市建設計画）
高度利用地区の変更（京都市決定）　計画図（縮尺 1/2,500）
【京都駅周辺地区】

図郭３　京都駅周辺

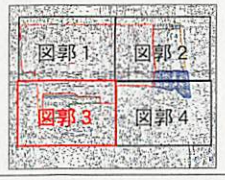

凡　例
- A地区
- B地区
- C地区
- D地区

N

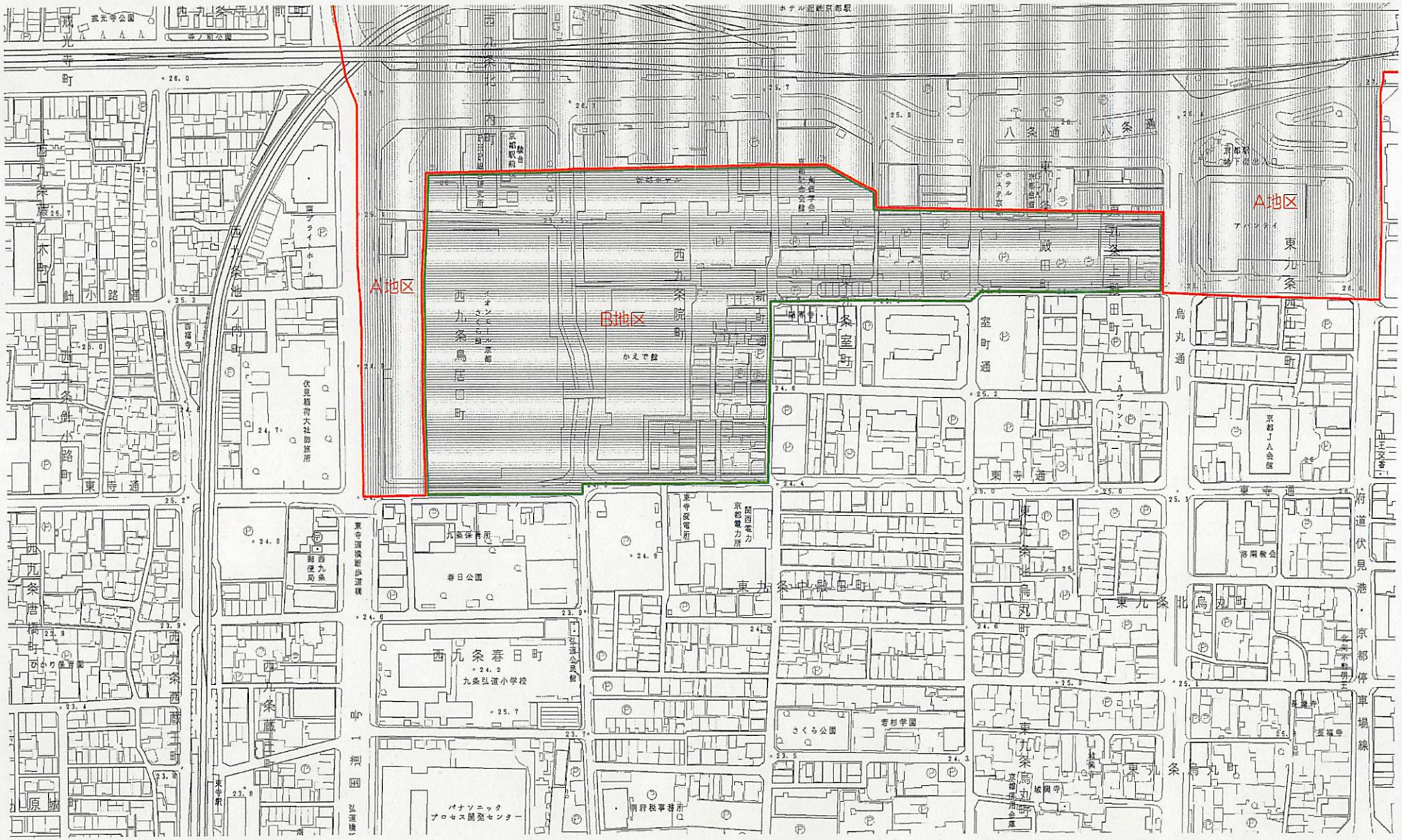

京都都市計画（京都国際文化観光都市建設計画）
高度利用地区の変更（京都市決定）　計画図（縮尺 1/2,500）
【京都駅周辺地区】

図郭４　京都駅周辺

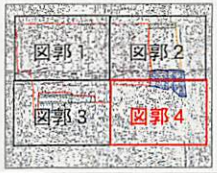

凡　例

- A地区
- B地区
- C地区
- D地区

N

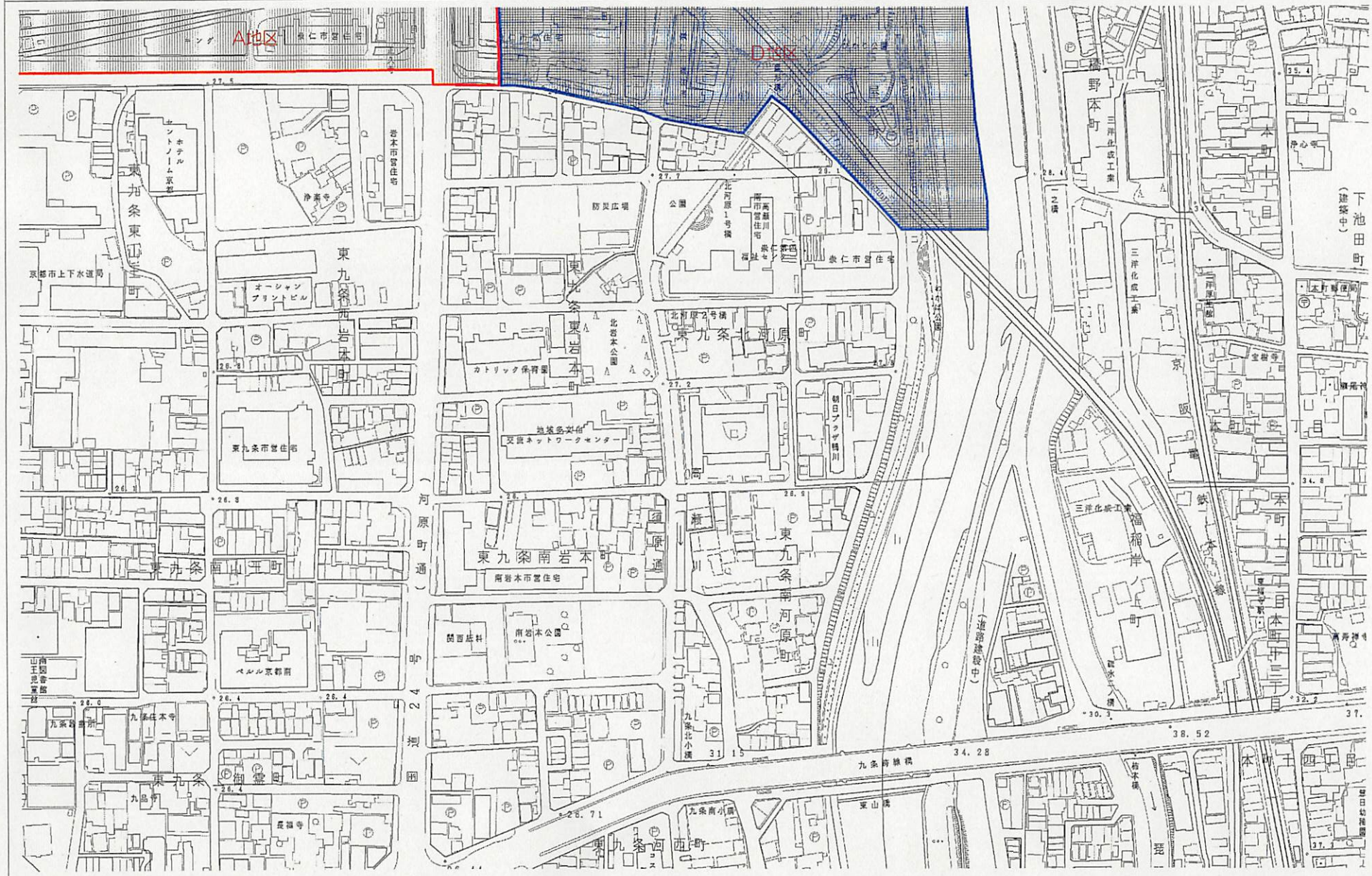
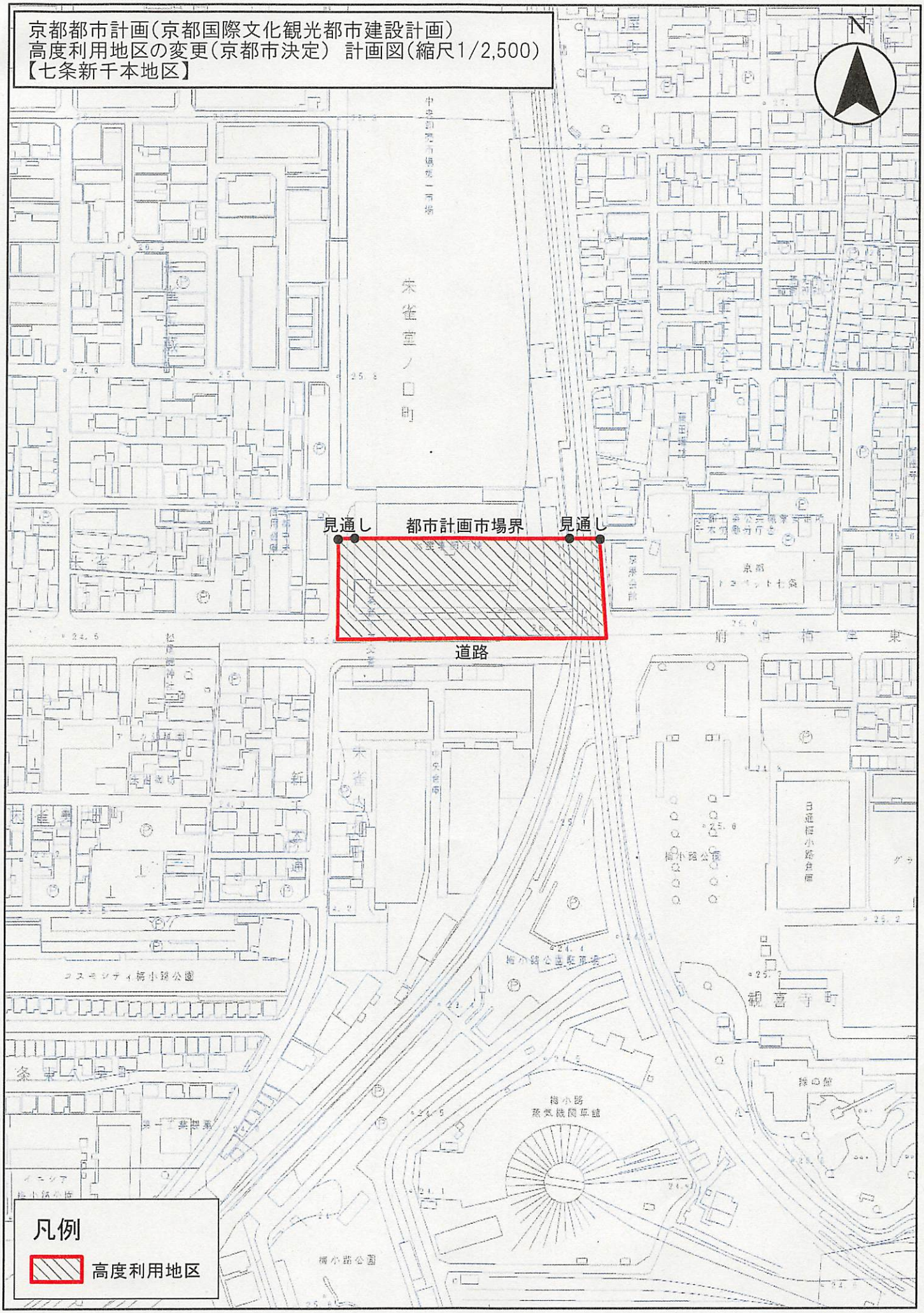
京都都市計画（京都国際文化観光都市建設計画）
高度利用地区の変更（京都市決定） 計画図（縮尺1/2,500）
【七条新千本地区】