資料１－１－１

計議第２８５号議案付図

計議第２８５号議案　京都都市計画（京都国際文化観光都市建設計画）
生産緑地地区の変更（京都市決定）

目次

P.1	計議第２８５号議案	図郭割図（参考）
P.2～P.9	計議第２８５号議案	総括図

計議第285号議案付図
京都都市計画（京都国際文化観光都市建設計画）
生産緑地地区の変更（京都市決定）　図郭割図（参考）

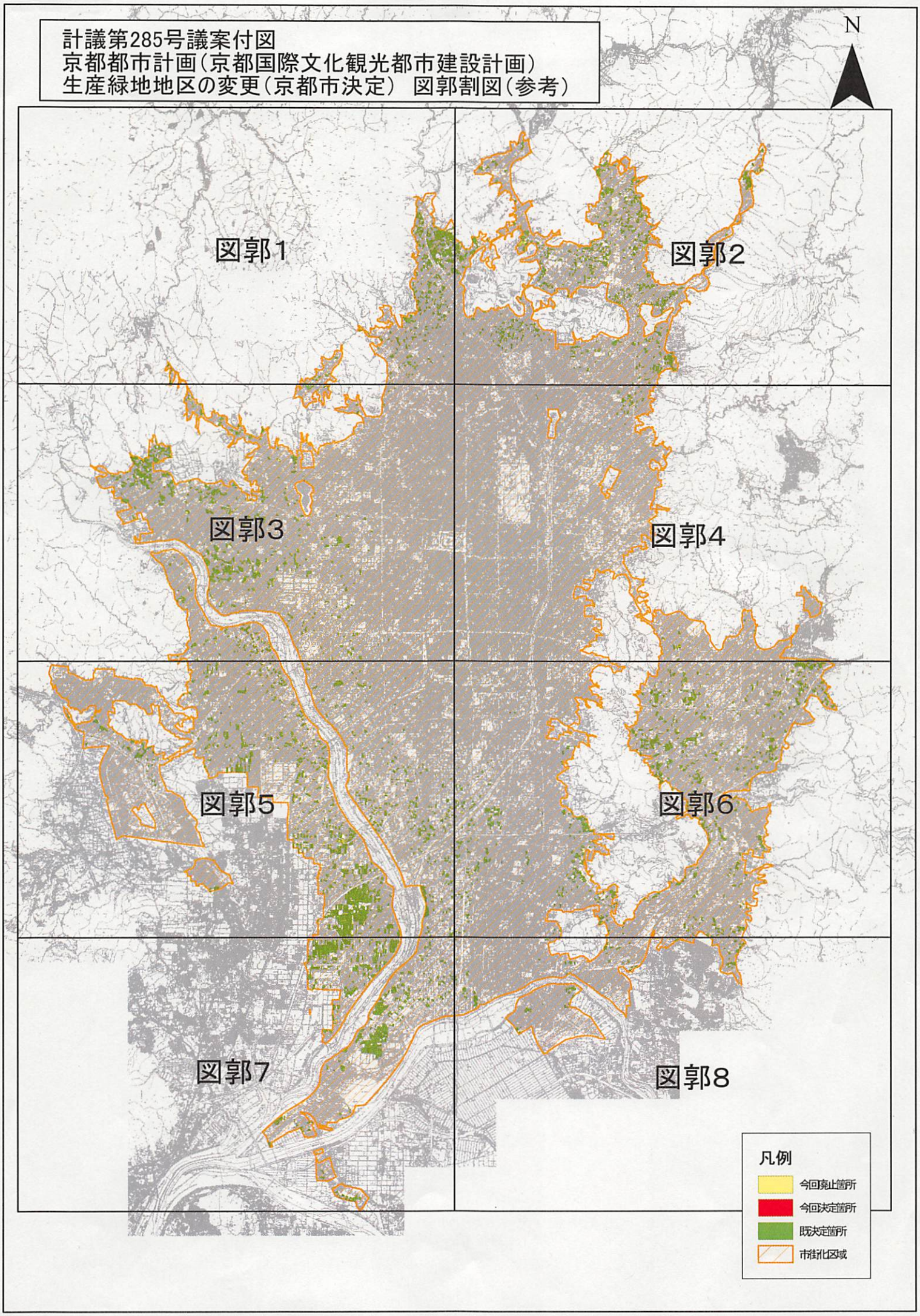

計議第285号議案付図
京都都市計画（京都国際文化観光都市建設計画）
生産緑地地区の変更（京都市決定）　総括図　縮尺1:25,000

図郭1

凡例

今回廃止箇所
今回決定箇所
既決定箇所
市街化区域

N



計議第285号議案付図
京都都市計画（京都国際文化観光都市建設計画）
生産緑地地区の変更（京都市決定）　総括図　縮尺1:25,000

図郭2

凡例

今回廃止箇所
市街化区域
今回決定箇所
既決定箇所

N

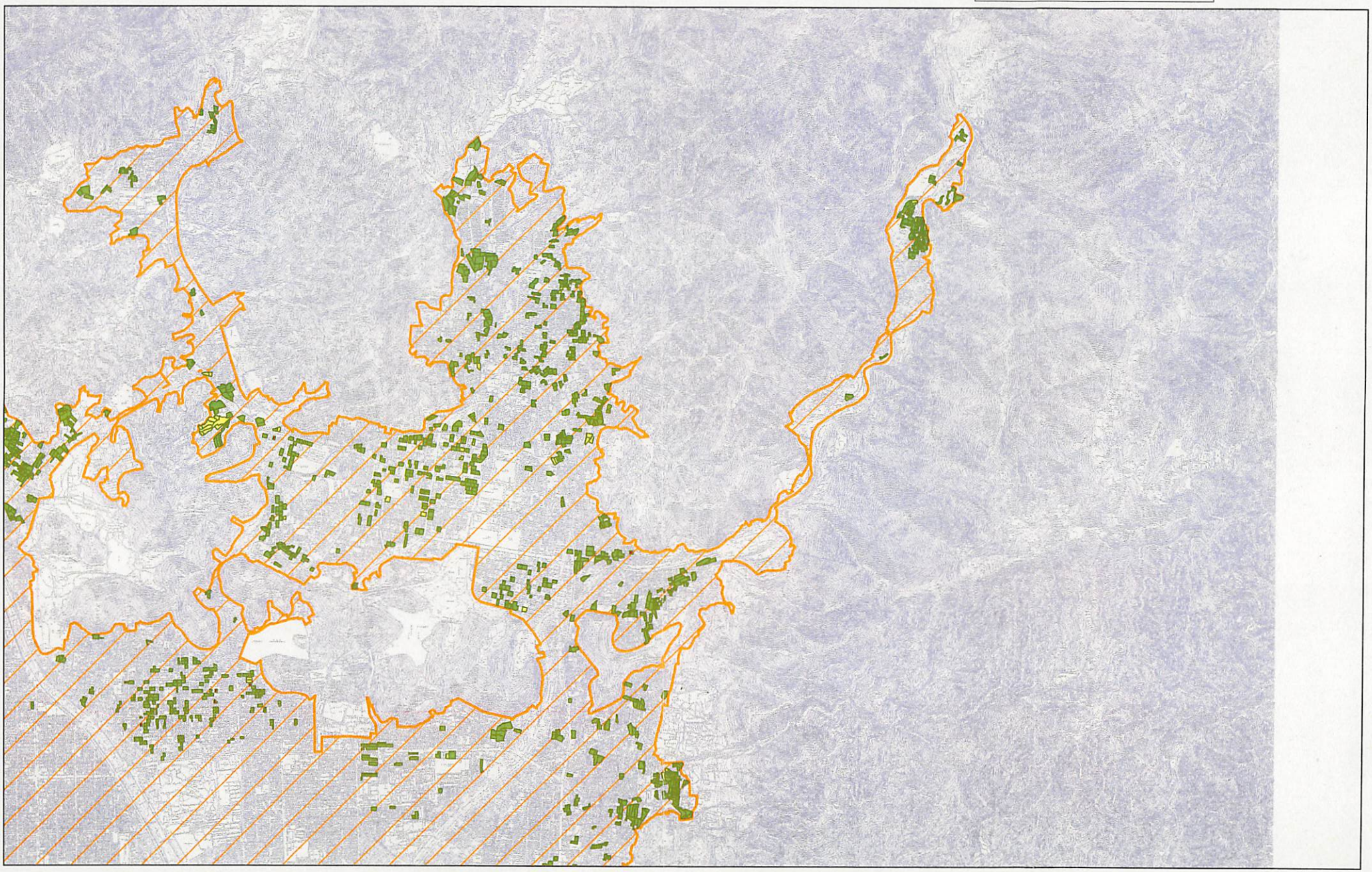

計議第285号議案付図
京都都市計画（京都国際文化観光都市建設計画）
生産緑地地区の変更（京都市決定）　総括図　縮尺1:25,000

図郭3

凡例

今回廃止箇所
今回決定箇所
既決定箇所
市街化区域

N

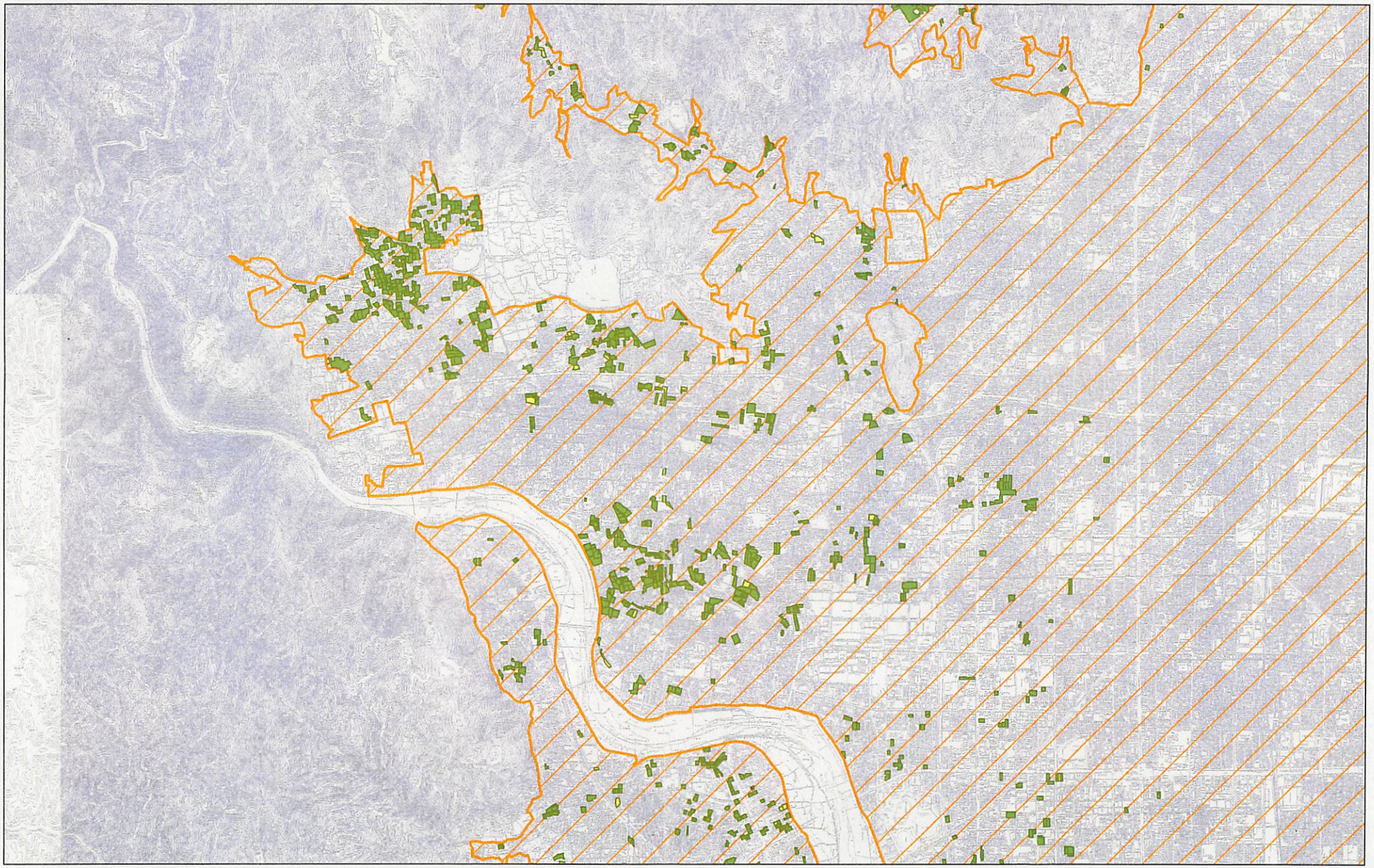

計議第285号議案付図
京都都市計画（京都国際文化観光都市建設計画）
生産緑地地区の変更（京都市決定）　総括図　縮尺1:25,000

図郭4

凡例

今回廃止箇所
今回決定箇所
既決定箇所
市街化区域

N

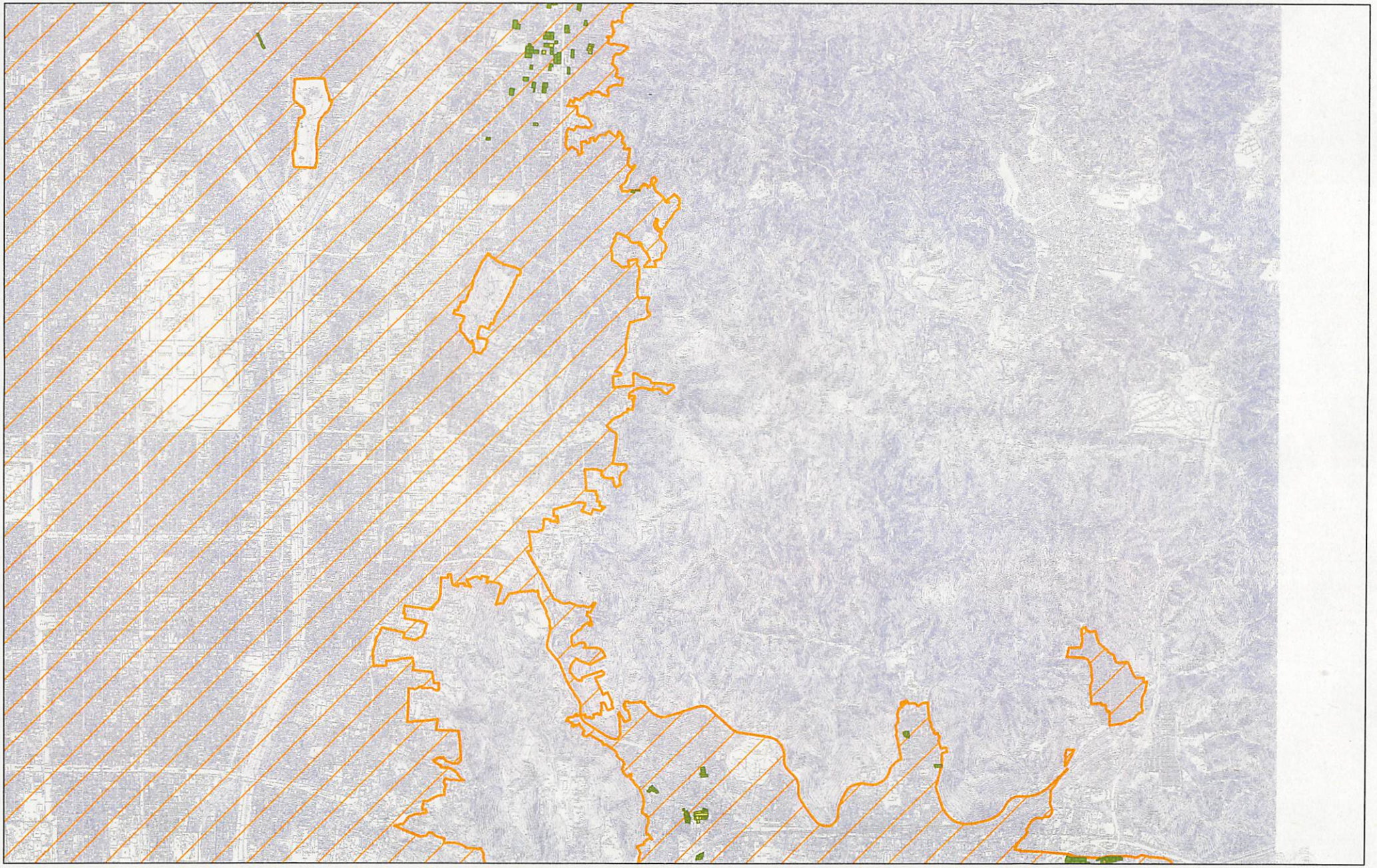

計議第285号議案付図
京都都市計画（京都国際文化観光都市建設計画）
生産緑地地区の変更（京都市決定）　総括図　縮尺1:25,000

図郭5

凡例

今回廃止箇所
今回決定箇所
既決定箇所
市街化区域

N

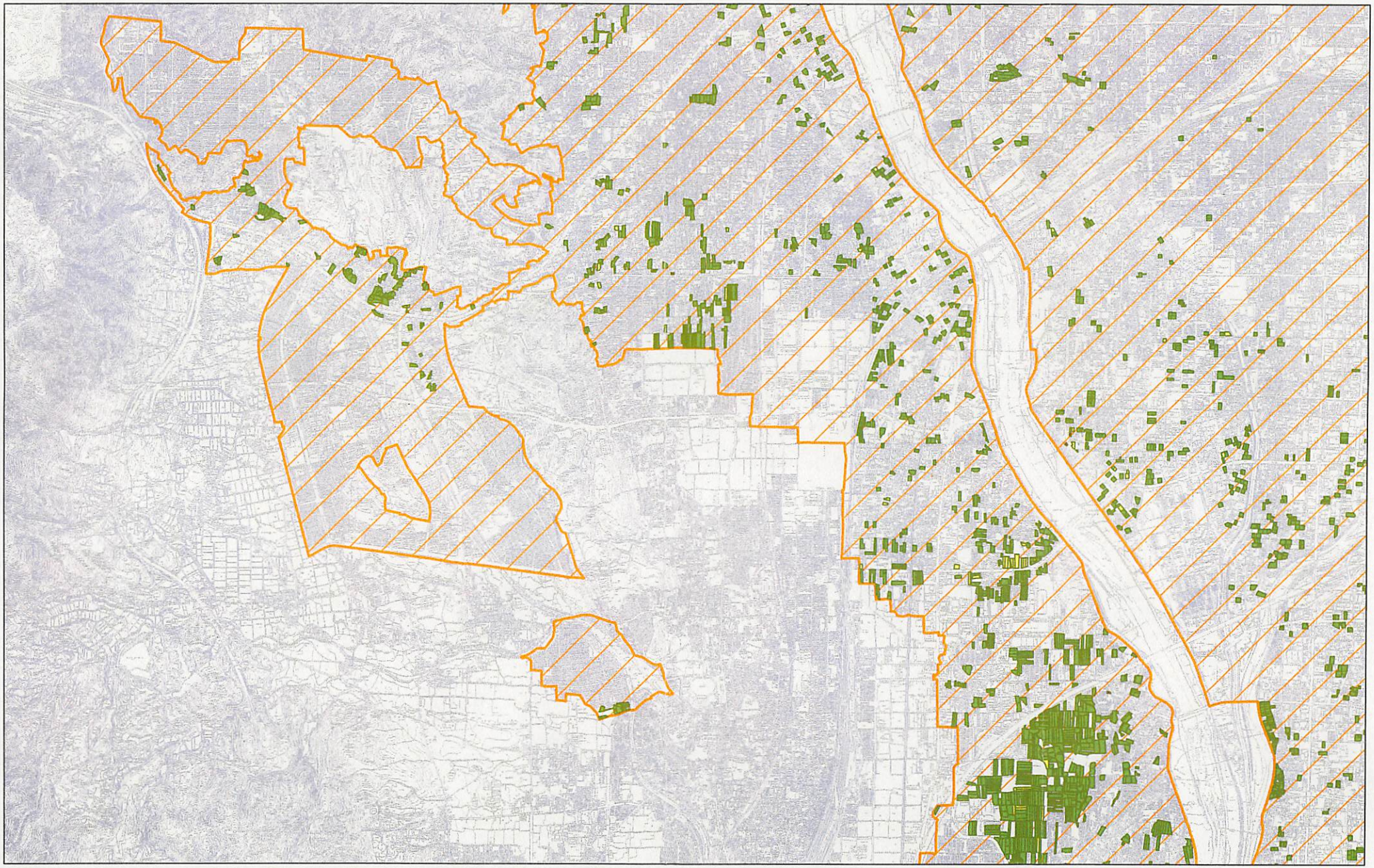

計議第285号議案付図
京都都市計画（京都国際文化観光都市建設計画）
生産緑地地区の変更（京都市決定）　総括図　縮尺1:25,000

図郭6

凡例

今回廃止箇所
今回決定箇所
既決定箇所
市街化区域

N

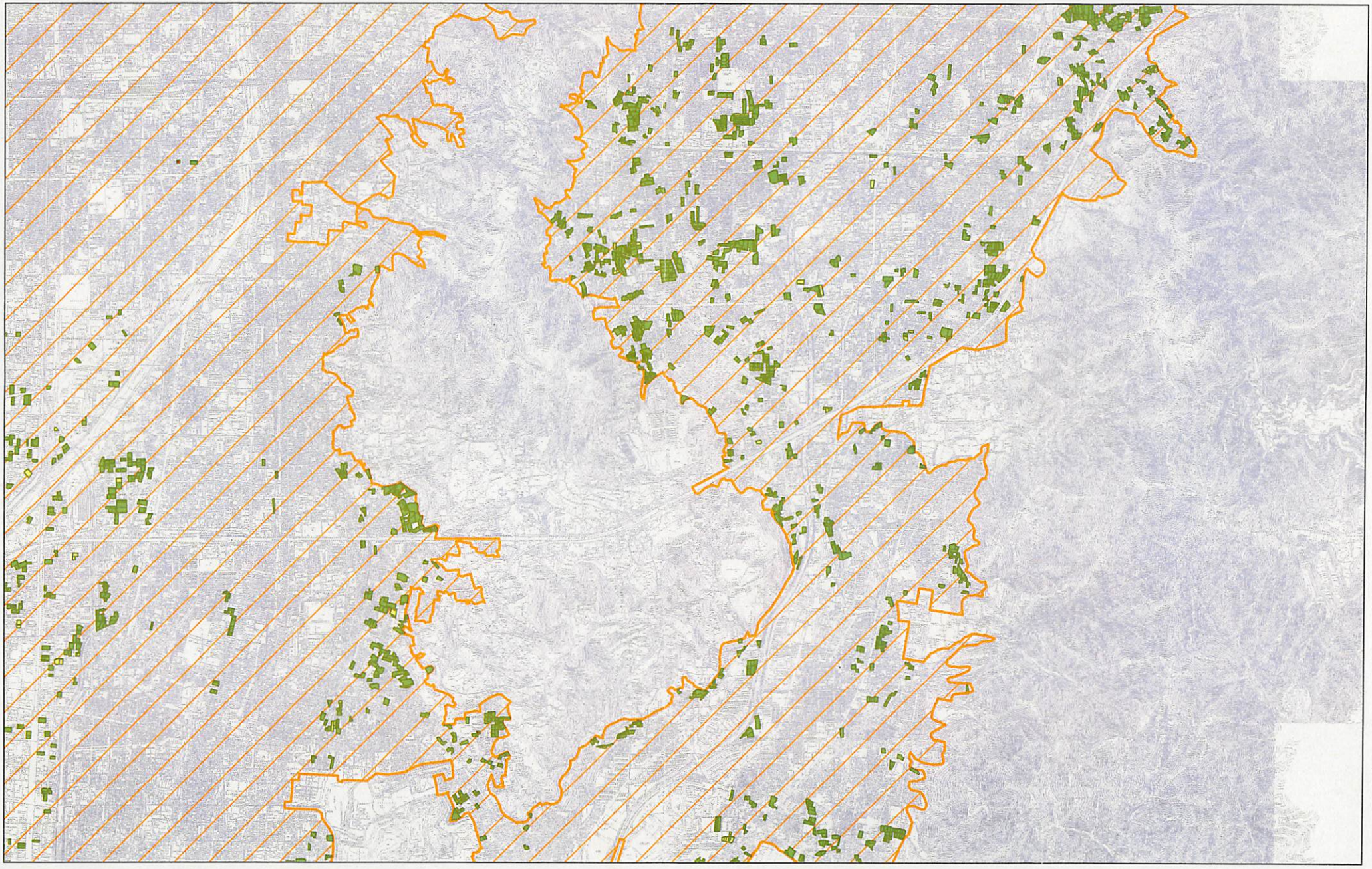

計議第285号議案付図
京都都市計画（京都国際文化観光都市建設計画）
生産緑地地区の変更（京都市決定）　総括図　縮尺1:25,000

図郭7

計議第285号議案付図
京都都市計画（京都国際文化観光都市建設計画）
生産緑地地区の変更（京都市決定）　総括図　縮尺1:25,000

図郭8

凡例

今回廃止箇所
市街化区域
今回決定箇所
既決定箇所

N