

092-3 寺戸

82 中山	83 川島	84 吉野路	1	2	3
91 石見	92 寺戸	93 久世	4	5	6
100 栗生	101 向日町	102 久我	7	8	9

1. 本図は、京都市都市計画局が定める「京都市都市計画図」に基づき、京都市都市計画第92号「寺戸」の区域を示すものである。

2. 本図の縮尺は1:2,500である。

3. 本図の作成は、平成25年12月1日現在のものである。

4. 本図の著作権は、京都市都市計画局に帰属する。

5. 本図の複製、転載、頒布等は、京都市都市計画局の許可を得なければならない。

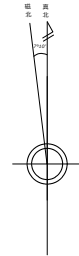
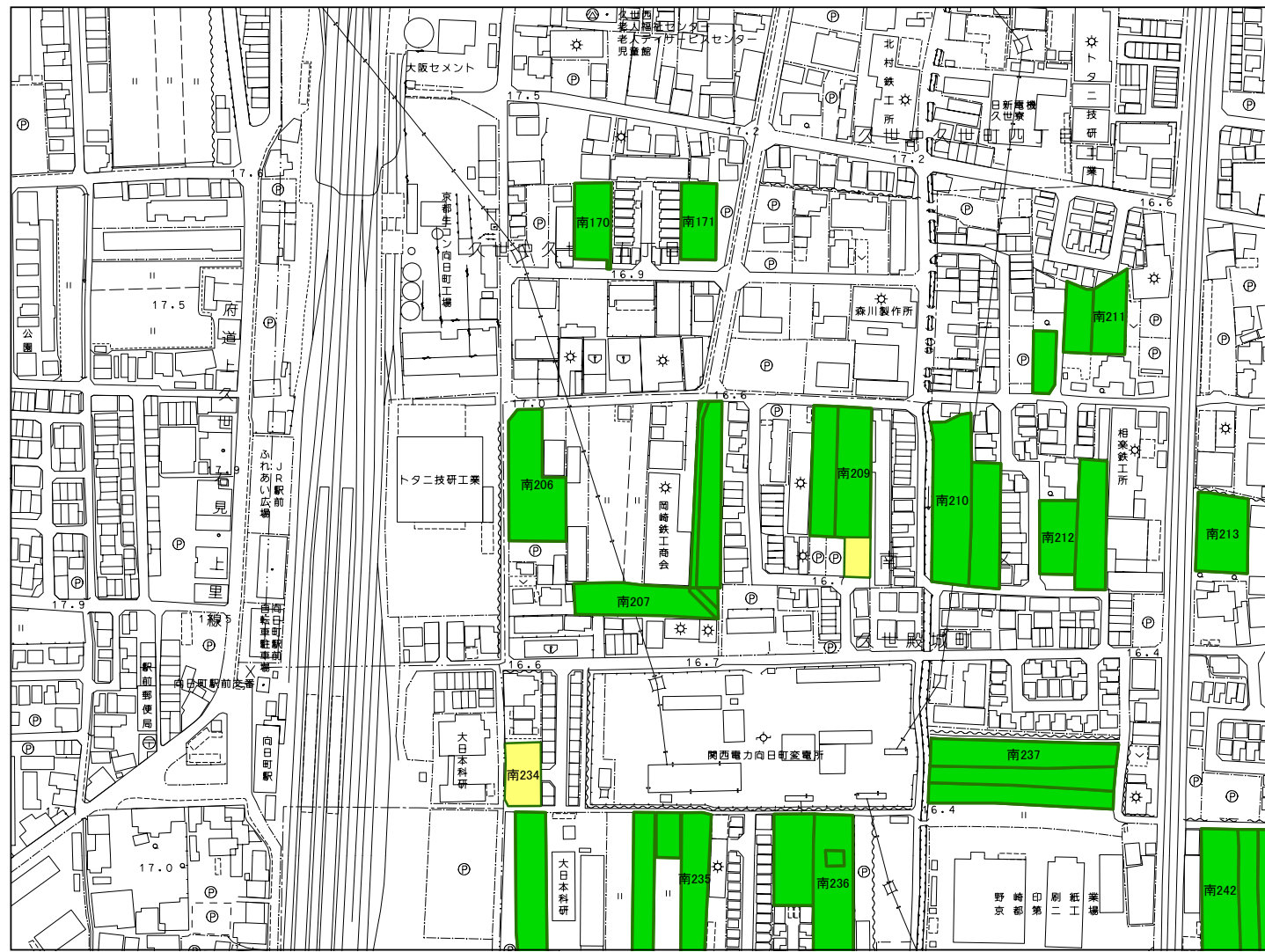
6. 本図の誤脱、誤植等は、京都市都市計画局の責任とする。

7. 本図の発行所は、京都市都市計画局、都市計画課、図画係である。

8. 本図の発行所は、京都市都市計画局、都市計画課、図画係である。

9. 本図の発行所は、京都市都市計画局、都市計画課、図画係である。

10. 本図の発行所は、京都市都市計画局、都市計画課、図画係である。

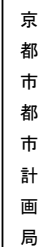


京都市都市計画局

1:2,500

0 25 50 100 150 200 250m

83 川島	84 吉祥院	85 上鳥羽
92 寺戸	93 久世	94 城南宮
101 向日町	102 久我	103 下鳥羽

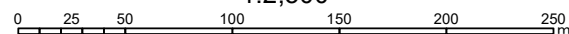


83 川島	84 吉祥院	85 上鳥羽	
92 寺戸	93 久世	94 城南宮	
101 向日町	102 久我	103 下鳥羽	



京都市都市計画局

1:2,500



093-3 久世

83 川島	84 吉祥院	85 上島羽
92 寺戸	93 久世	94 城南宮
101 向日町	102 久世	103 下島羽

1	2	3
4	5	6
7	8	9

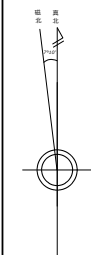
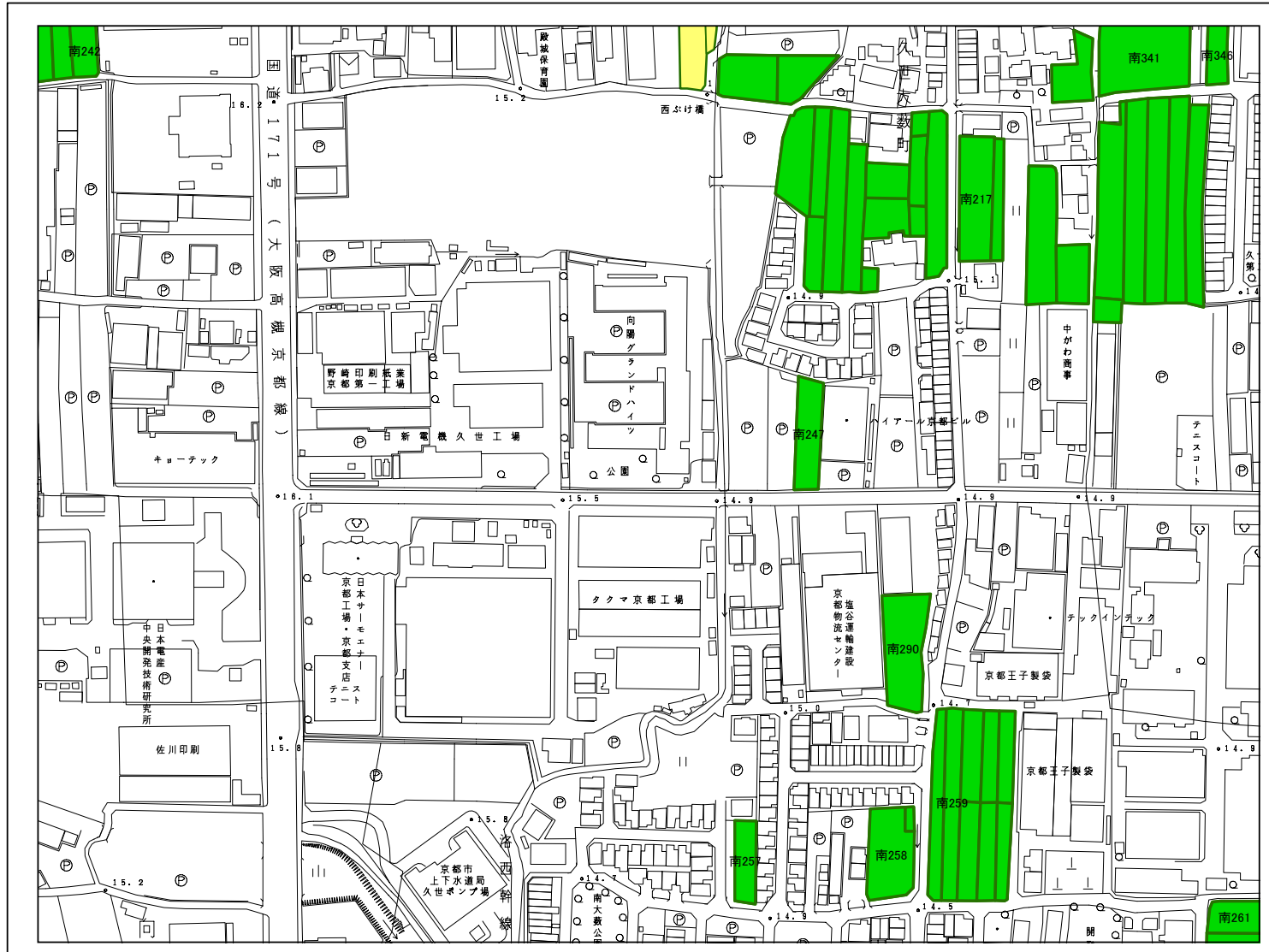
1. 市道
 2. 町道
 3. 地区道
 4. 河川
 5. 公園
 6. 緑地
 7. 農地
 8. 森林
 9. 水田
 10. 畑作
 11. 雑草
 12. 樹木
 13. 建物
 14. 塀垣
 15. 電線
 16. 井戸
 17. 墓
 18. 神社
 19. 寺
 20. 学校
 21. 病院
 22. 商店
 23. 公共施設
 24. 公園
 25. 緑地
 26. 農地
 27. 森林
 28. 水田
 29. 畑作
 30. 雑草
 31. 樹木
 32. 建物
 33. 塀垣
 34. 電線
 35. 井戸
 36. 墓
 37. 神社
 38. 寺
 39. 学校
 40. 病院
 41. 商店
 42. 公共施設
 43. 公園
 44. 緑地
 45. 農地
 46. 森林
 47. 水田
 48. 畑作
 49. 雑草
 50. 樹木
 51. 建物
 52. 塀垣
 53. 電線
 54. 井戸
 55. 墓
 56. 神社
 57. 寺
 58. 学校
 59. 病院
 60. 商店
 61. 公共施設
 62. 公園
 63. 緑地
 64. 農地
 65. 森林
 66. 水田
 67. 畑作
 68. 雑草
 69. 樹木
 70. 建物
 71. 塀垣
 72. 電線
 73. 井戸
 74. 墓
 75. 神社
 76. 寺
 77. 学校
 78. 病院
 79. 商店
 80. 公共施設
 81. 公園
 82. 緑地
 83. 農地
 84. 森林
 85. 水田
 86. 畑作
 87. 雑草
 88. 樹木
 89. 建物
 90. 塀垣
 91. 電線
 92. 井戸
 93. 墓
 94. 神社
 95. 寺
 96. 学校
 97. 病院
 98. 商店
 99. 公共施設
 100. 公園
 101. 緑地
 102. 農地
 103. 森林
 104. 水田
 105. 畑作
 106. 雑草
 107. 樹木
 108. 建物
 109. 塀垣
 110. 電線
 111. 井戸
 112. 墓
 113. 神社
 114. 寺
 115. 学校
 116. 病院
 117. 商店
 118. 公共施設
 119. 公園
 120. 緑地
 121. 農地
 122. 森林
 123. 水田
 124. 畑作
 125. 雑草
 126. 樹木
 127. 建物
 128. 塀垣
 129. 電線
 130. 井戸
 131. 墓
 132. 神社
 133. 寺
 134. 学校
 135. 病院
 136. 商店
 137. 公共施設
 138. 公園
 139. 緑地
 140. 農地
 141. 森林
 142. 水田
 143. 畑作
 144. 雑草
 145. 樹木
 146. 建物
 147. 塀垣
 148. 電線
 149. 井戸
 150. 墓
 151. 神社
 152. 寺
 153. 学校
 154. 病院
 155. 商店
 156. 公共施設
 157. 公園
 158. 緑地
 159. 農地
 160. 森林
 161. 水田
 162. 畑作
 163. 雑草
 164. 樹木
 165. 建物
 166. 塀垣
 167. 電線
 168. 井戸
 169. 墓
 170. 神社
 171. 寺
 172. 学校
 173. 病院
 174. 商店
 175. 公共施設
 176. 公園
 177. 緑地
 178. 農地
 179. 森林
 180. 水田
 181. 畑作
 182. 雑草
 183. 樹木
 184. 建物
 185. 塀垣
 186. 電線
 187. 井戸
 188. 墓
 189. 神社
 190. 寺
 191. 学校
 192. 病院
 193. 商店
 194. 公共施設
 195. 公園
 196. 緑地
 197. 農地
 198. 森林
 199. 水田
 200. 畑作
 201. 雑草
 202. 樹木
 203. 建物
 204. 塀垣
 205. 電線
 206. 井戸
 207. 墓
 208. 神社
 209. 寺
 210. 学校
 211. 病院
 212. 商店
 213. 公共施設
 214. 公園
 215. 緑地
 216. 農地
 217. 森林
 218. 水田
 219. 畑作
 220. 雑草
 221. 樹木
 222. 建物
 223. 塀垣
 224. 電線
 225. 井戸
 226. 墓
 227. 神社
 228. 寺
 229. 学校
 230. 病院
 231. 商店
 232. 公共施設
 233. 公園
 234. 緑地
 235. 農地
 236. 森林
 237. 水田
 238. 畑作
 239. 雑草
 240. 樹木
 241. 建物
 242. 塀垣
 243. 電線
 244. 井戸
 245. 墓
 246. 神社
 247. 寺
 248. 学校
 249. 病院
 250. 商店
 251. 公共施設
 252. 公園
 253. 緑地
 254. 農地
 255. 森林
 256. 水田
 257. 畑作
 258. 雑草
 259. 樹木
 260. 建物
 261. 塀垣
 262. 電線
 263. 井戸
 264. 墓
 265. 神社
 266. 寺
 267. 学校
 268. 病院
 269. 商店
 270. 公共施設
 271. 公園
 272. 緑地
 273. 農地
 274. 森林
 275. 水田
 276. 畑作
 277. 雑草
 278. 樹木
 279. 建物
 280. 塀垣
 281. 電線
 282. 井戸
 283. 墓
 284. 神社
 285. 寺
 286. 学校
 287. 病院
 288. 商店
 289. 公共施設
 290. 公園
 291. 緑地
 292. 農地
 293. 森林
 294. 水田
 295. 畑作
 296. 雑草
 297. 樹木
 298. 建物
 299. 塀垣
 300. 電線
 301. 井戸
 302. 墓
 303. 神社
 304. 寺
 305. 学校
 306. 病院
 307. 商店
 308. 公共施設
 309. 公園
 310. 緑地
 311. 農地
 312. 森林
 313. 水田
 314. 畑作
 315. 雑草
 316. 樹木
 317. 建物
 318. 塀垣
 319. 電線
 320. 井戸
 321. 墓
 322. 神社
 323. 寺
 324. 学校
 325. 病院
 326. 商店
 327. 公共施設
 328. 公園
 329. 緑地
 330. 農地
 331. 森林
 332. 水田
 333. 畑作
 334. 雑草
 335. 樹木
 336. 建物
 337. 塀垣
 338. 電線
 339. 井戸
 340. 墓
 341. 神社
 342. 寺
 343. 学校
 344. 病院
 345. 商店
 346. 公共施設
 347. 公園
 348. 緑地
 349. 農地
 350. 森林
 351. 水田
 352. 畑作
 353. 雑草
 354. 樹木
 355. 建物
 356. 塀垣
 357. 電線
 358. 井戸
 359. 墓
 360. 神社
 361. 寺
 362. 学校
 363. 病院
 364. 商店
 365. 公共施設
 366. 公園
 367. 緑地
 368. 農地
 369. 森林
 370. 水田
 371. 畑作
 372. 雑草
 373. 樹木
 374. 建物
 375. 塀垣
 376. 電線
 377. 井戸
 378. 墓
 379. 神社
 380. 寺
 381. 学校
 382. 病院
 383. 商店
 384. 公共施設
 385. 公園
 386. 緑地
 387. 農地
 388. 森林
 389. 水田
 390. 畑作
 391. 雑草
 392. 樹木
 393. 建物
 394. 塀垣
 395. 電線
 396. 井戸
 397. 墓
 398. 神社
 399. 寺
 400. 学校
 401. 病院
 402. 商店
 403. 公共施設
 404. 公園
 405. 緑地
 406. 農地
 407. 森林
 408. 水田
 409. 畑作
 410. 雑草
 411. 樹木
 412. 建物
 413. 塀垣
 414. 電線
 415. 井戸
 416. 墓
 417. 神社
 418. 寺
 419. 学校
 420. 病院
 421. 商店
 422. 公共施設
 423. 公園
 424. 緑地
 425. 農地
 426. 森林
 427. 水田
 428. 畑作
 429. 雑草
 430. 樹木
 431. 建物
 432. 塀垣
 433. 電線
 434. 井戸
 435. 墓
 436. 神社
 437. 寺
 438. 学校
 439. 病院
 440. 商店
 441. 公共施設
 442. 公園
 443. 緑地
 444. 農地
 445. 森林
 446. 水田
 447. 畑作
 448. 雑草
 449. 樹木
 450. 建物
 451. 塀垣
 452. 電線
 453. 井戸
 454. 墓
 455. 神社
 456. 寺
 457. 学校
 458. 病院
 459. 商店
 460. 公共施設
 461. 公園
 462. 緑地
 463. 農地
 464. 森林
 465. 水田
 466. 畑作
 467. 雑草
 468. 樹木
 469. 建物
 470. 塀垣
 471. 電線
 472. 井戸
 473. 墓
 474. 神社
 475. 寺
 476. 学校
 477. 病院
 478. 商店
 479. 公共施設
 480. 公園
 481. 緑地
 482. 農地
 483. 森林
 484. 水田
 485. 畑作
 486. 雑草
 487. 樹木
 488. 建物
 489. 塀垣
 490. 電線
 491. 井戸
 492. 墓
 493. 神社
 494. 寺
 495. 学校
 496. 病院
 497. 商店
 498. 公共施設
 499. 公園
 500. 緑地
 501. 農地
 502. 森林
 503. 水田
 504. 畑作
 505. 雑草
 506. 樹木
 507. 建物
 508. 塀垣
 509. 電線
 510. 井戸
 511. 墓
 512. 神社
 513. 寺
 514. 学校
 515. 病院
 516. 商店
 517. 公共施設
 518. 公園
 519. 緑地
 520. 農地
 521. 森林
 522. 水田
 523. 畑作
 524. 雑草
 525. 樹木
 526. 建物
 527. 塀垣
 528. 電線
 529. 井戸
 530. 墓
 531. 神社
 532. 寺
 533. 学校
 534. 病院
 535. 商店
 536. 公共施設
 537. 公園
 538. 緑地
 539. 農地
 540. 森林
 541. 水田
 542. 畑作
 543. 雑草
 544. 樹木
 545. 建物
 546. 塀垣
 547. 電線
 548. 井戸
 549. 墓
 550. 神社
 551. 寺
 552. 学校
 553. 病院
 554. 商店
 555. 公共施設
 556. 公園
 557. 緑地
 558. 農地
 559. 森林
 560. 水田
 561. 畑作
 562. 雑草
 563. 樹木
 564. 建物
 565. 塀垣
 566. 電線
 567. 井戸
 568. 墓
 569. 神社
 570. 寺
 571. 学校
 572. 病院
 573. 商店
 574. 公共施設
 575. 公園
 576. 緑地
 577. 農地
 578. 森林
 579. 水田
 580. 畑作
 581. 雑草
 582. 樹木
 583. 建物
 584. 塀垣
 585. 電線
 586. 井戸
 587. 墓
 588. 神社
 589. 寺
 590. 学校
 591. 病院
 592. 商店
 593. 公共施設
 594. 公園
 595. 緑地
 596. 農地
 597. 森林
 598. 水田
 599. 畑作
 600. 雑草
 601. 樹木
 602. 建物
 603. 塀垣
 604. 電線
 605. 井戸
 606. 墓
 607. 神社
 608. 寺
 609. 学校
 610. 病院
 611. 商店
 612. 公共施設
 613. 公園
 614. 緑地
 615. 農地
 616. 森林
 617. 水田
 618. 畑作
 619. 雑草
 620. 樹木
 621. 建物
 622. 塀垣
 623. 電線
 624. 井戸
 625. 墓
 626. 神社
 627. 寺
 628. 学校
 629. 病院
 630. 商店
 631. 公共施設
 632. 公園
 633. 緑地
 634. 農地
 635. 森林
 636. 水田
 637. 畑作
 638. 雑草
 639. 樹木
 640. 建物
 641. 塀垣
 642. 電線
 643. 井戸
 644. 墓
 645. 神社
 646. 寺
 647. 学校
 648. 病院
 649. 商店
 650. 公共施設
 651. 公園
 652. 緑地
 653. 農地
 654. 森林
 655. 水田
 656. 畑作
 657. 雑草
 658. 樹木
 659. 建物
 660. 塀垣
 661. 電線
 662. 井戸
 663. 墓
 664. 神社
 665. 寺
 666. 学校
 667. 病院
 668. 商店
 669. 公共施設
 670. 公園
 671. 緑地
 672. 農地
 673. 森林
 674. 水田
 675. 畑作
 676. 雑草
 677. 樹木
 678. 建物
 679. 塀垣
 680. 電線
 681. 井戸
 682. 墓
 683. 神社
 684. 寺
 685. 学校
 686. 病院
 687. 商店
 688. 公共施設
 689. 公園
 690. 緑地
 691. 農地
 692. 森林
 693. 水田
 694. 畑作
 695. 雑草
 696. 樹木
 697. 建物
 698. 塀垣
 699. 電線
 700. 井戸
 701. 墓
 702. 神社
 703. 寺
 704. 学校
 705. 病院
 706. 商店
 707. 公共施設
 708. 公園
 709. 緑地
 710. 農地
 711. 森林
 712. 水田
 713. 畑作
 714. 雑草
 715. 樹木
 716. 建物
 717. 塀垣
 718. 電線
 719. 井戸
 720. 墓
 721. 神社
 722. 寺
 723. 学校
 724. 病院
 725. 商店
 726. 公共施設
 727. 公園
 728. 緑地
 729. 農地
 730. 森林
 731. 水田
 732. 畑作
 733. 雑草
 734. 樹木
 735. 建物
 736. 塀垣
 737. 電線
 738. 井戸
 739. 墓
 740. 神社
 741. 寺
 742. 学校
 743. 病院
 744. 商店
 745. 公共施設
 746. 公園
 747. 緑地
 748. 農地
 749. 森林
 750. 水田
 751. 畑作
 752. 雑草
 753. 樹木
 754. 建物
 755. 塀垣
 756. 電線
 757. 井戸
 758. 墓
 759. 神社
 760. 寺
 761. 学校
 762. 病院
 763. 商店
 764. 公共施設
 765. 公園
 766. 緑地
 767. 農地
 768. 森林
 769. 水田
 770. 畑作
 771. 雑草
 772. 樹木
 773. 建物
 774. 塀垣
 775. 電線
 776. 井戸
 777. 墓
 778. 神社
 779. 寺
 780. 学校
 781. 病院
 782. 商店
 783. 公共施設
 784. 公園
 785. 緑地
 786. 農地
 787. 森林
 788. 水田
 789. 畑作
 790. 雑草
 791. 樹木
 792. 建物
 793. 塀垣
 794. 電線
 795. 井戸
 796. 墓
 797. 神社
 798. 寺
 799. 学校
 800. 病院
 801. 商店
 802. 公共施設
 803. 公園
 804. 緑地
 805. 農地
 806. 森林
 807. 水田
 808. 畑作
 809. 雑草
 810. 樹木
 811. 建物
 812. 塀垣
 813. 電線
 814. 井戸
 815. 墓
 816. 神社
 817. 寺
 818. 学校
 819. 病院
 820. 商店
 821. 公共施設
 822. 公園
 823. 緑地
 824. 農地
 825. 森林
 826. 水田
 827. 畑作
 828. 雑草
 829. 樹木
 830. 建物
 831. 塀垣
 832. 電線
 833. 井戸
 834. 墓
 835. 神社
 836. 寺
 837. 学校
 838. 病院
 839. 商店
 840. 公共施設
 841. 公園
 842. 緑地
 843. 農地
 844. 森林
 845. 水田
 846. 畑作
 847. 雑草
 848. 樹木
 849. 建物
 850. 塀垣
 851. 電線
 852. 井戸
 853. 墓
 854. 神社
 855. 寺
 856. 学校
 857. 病院
 858. 商店
 859. 公共施設
 860. 公園
 861. 緑地
 862. 農地
 863. 森林
 864. 水田
 865. 畑作
 866. 雑草
 867. 樹木
 868. 建物
 869. 塀垣
 870. 電線
 871. 井戸
 872. 墓
 873. 神社
 874. 寺
 875. 学校
 876. 病院
 877. 商店
 878. 公共施設
 879. 公園
 880. 緑地
 881. 農地
 882. 森林
 883. 水田
 884. 畑作
 885. 雑草
 886. 樹木
 887. 建物
 888. 塀垣
 889. 電線
 890. 井戸
 891. 墓
 892. 神社
 893. 寺
 894. 学校
 895. 病院
 896. 商店
 897. 公共施設
 898. 公園
 899. 緑地
 900. 農地
 901. 森林
 902. 水田
 903. 畑作
 904. 雑草
 905. 樹木
 906. 建物
 907. 塀垣
 908. 電線
 909. 井戸
 910. 墓
 911. 神社
 912. 寺
 913. 学校
 914. 病院
 915. 商店
 916. 公共施設
 917. 公園
 918. 緑地
 919. 農地
 920. 森林
 921. 水田
 922. 畑作
 923. 雑草
 924. 樹木
 925. 建物
 926. 塀垣
 927. 電線
 928. 井戸
 929. 墓
 930. 神社
 931. 寺
 932. 学校
 933. 病院
 934. 商店
 935. 公共施設
 936. 公園
 937. 緑地
 938. 農地
 939. 森林
 940. 水田
 941. 畑作
 942. 雑草
 943. 樹木
 944. 建物
 945. 塀垣
 946. 電線
 947. 井戸
 948. 墓
 949. 神社
 950. 寺
 951. 学校
 952. 病院
 953. 商店
 954. 公共施設
 955. 公園
 956. 緑地
 957. 農地
 958. 森林
 959. 水田
 960. 畑作
 961. 雑草
 962. 樹木
 963. 建物
 964. 塀垣
 965. 電線
 966. 井戸
 967. 墓
 968. 神社
 969. 寺
 970. 学校
 971. 病院
 972. 商店
 973. 公共施設
 974. 公園
 975. 緑地
 976. 農地
 977. 森林
 978. 水田
 979. 畑作
 980. 雑草
 981. 樹木
 982. 建物
 983. 塀垣
 984. 電線
 985. 井戸
 986. 墓
 987. 神社
 988. 寺
 989. 学校
 990. 病院
 991. 商店
 992. 公共施設
 993. 公園
 994. 緑地
 995. 農地
 996. 森林
 997. 水田
 998. 畑作
 999. 雑草
 1000. 樹木
 1001. 建物
 1002. 塀垣
 1003. 電線
 1004. 井戸
 1005. 墓
 1006. 神社
 1007. 寺
 1008. 学校
 1009. 病院
 1010. 商店
 1011. 公共施設
 1012. 公園
 1013. 緑地
 1014. 農地
 1015. 森林
 1016. 水田
 1017. 畑作
 1018. 雑草
 1019. 樹木
 1020. 建物
 1021. 塀垣
 1022. 電線
 1023. 井戸
 1024. 墓
 1025. 神社
 1026. 寺
 1027. 学校
 1028. 病院
 1029. 商店
 1030. 公共施設
 1031. 公園
 1032. 緑地
 1033. 農地
 1034. 森林
 1035. 水田
 1036. 畑作
 1037. 雑草
 1038. 樹木
 1039. 建物
 1040. 塀垣
 1041. 電線
 1042. 井戸
 1043. 墓
 1044. 神社
 1045. 寺
 1046. 学校
 1047. 病院
 1

093-4 久世

83 川島	84 吉祥院	85 上島羽
92 寺戸	93 久世	94 城南宮
101 向日町	102 久世	103 下島羽

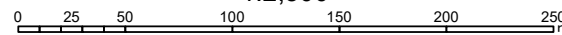
1	2	3
4	5	6
7	8	9

1. 町界
 2. 区界
 3. 市界
 4. 府界
 5. 国界
 6. 河川
 7. 道路
 8. 鉄道
 9. 公園
 10. 緑地
 11. 農地
 12. 森林
 13. 水域
 14. 建築物
 15. 施設
 16. 地名
 17. 地番
 18. 地籍
 19. 地目
 20. 地質
 21. 地形
 22. 地勢
 23. 地温
 24. 地圧
 25. 地震
 26. 洪水
 27. 津波
 28. 風害
 29. 雪害
 30. 雹害
 31. 落石
 32. 土砂
 33. 崩落
 34. 陥没
 35. 陥穽
 36. 陥穽
 37. 陥穽
 38. 陥穽
 39. 陥穽
 40. 陥穽
 41. 陥穽
 42. 陥穽
 43. 陥穽
 44. 陥穽
 45. 陥穽
 46. 陥穽
 47. 陥穽
 48. 陥穽
 49. 陥穽
 50. 陥穽
 51. 陥穽
 52. 陥穽
 53. 陥穽
 54. 陥穽
 55. 陥穽
 56. 陥穽
 57. 陥穽
 58. 陥穽
 59. 陥穽
 60. 陥穽
 61. 陥穽
 62. 陥穽
 63. 陥穽
 64. 陥穽
 65. 陥穽
 66. 陥穽
 67. 陥穽
 68. 陥穽
 69. 陥穽
 70. 陥穽
 71. 陥穽
 72. 陥穽
 73. 陥穽
 74. 陥穽
 75. 陥穽
 76. 陥穽
 77. 陥穽
 78. 陥穽
 79. 陥穽
 80. 陥穽
 81. 陥穽
 82. 陥穽
 83. 陥穽
 84. 陥穽
 85. 陥穽
 86. 陥穽
 87. 陥穽
 88. 陥穽
 89. 陥穽
 90. 陥穽
 91. 陥穽
 92. 陥穽
 93. 陥穽
 94. 陥穽
 95. 陥穽
 96. 陥穽
 97. 陥穽
 98. 陥穽
 99. 陥穽
 100. 陥穽



京都市都市計画局

1:2,500

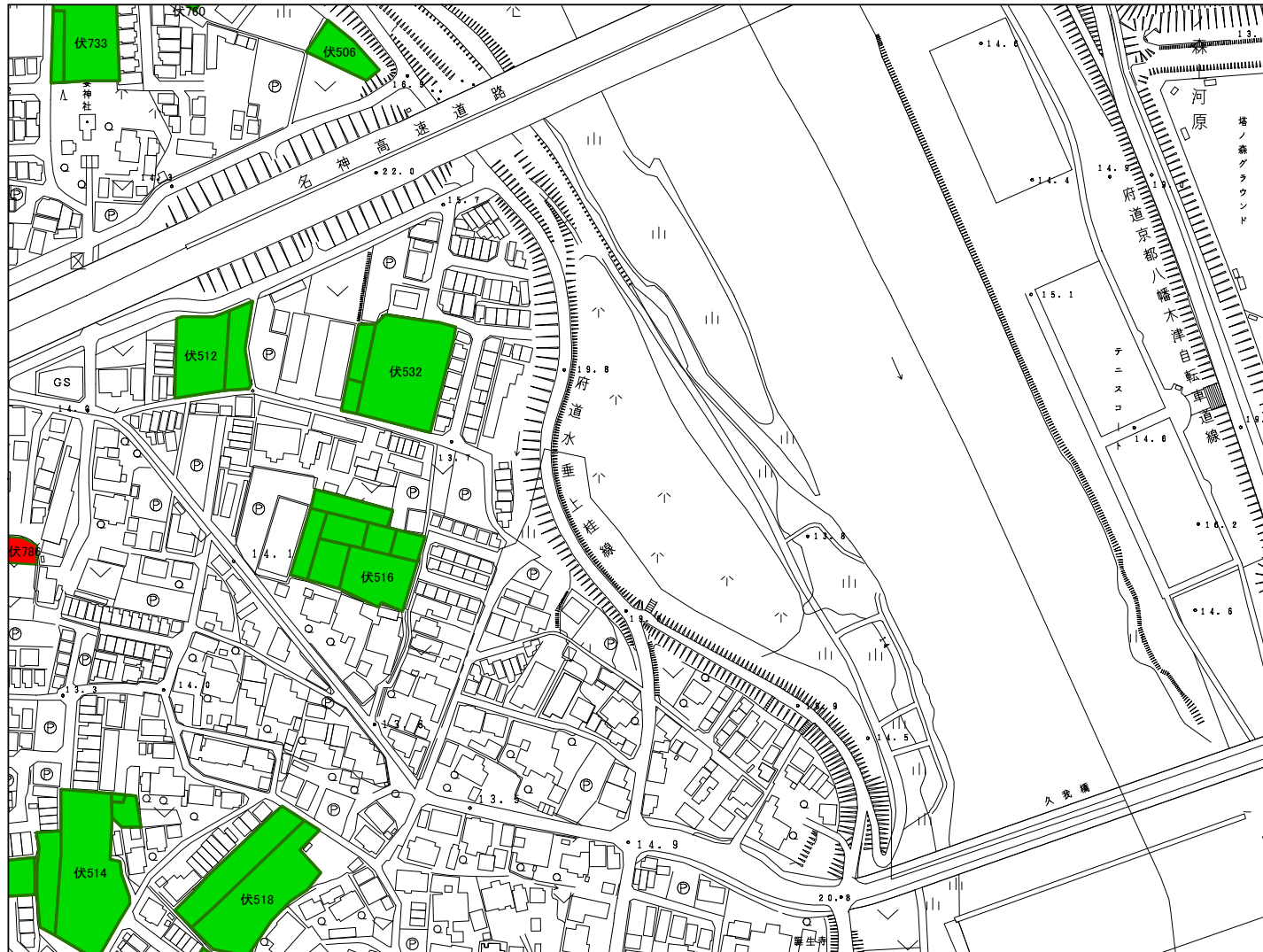


093-9 久世

83 川島	84 吉祥院	85 上島羽
92 寺戸	93 久世	94 城南宮
101 向日町	102 久世	103 下島羽

1	2	3
4	5	6
7	8	9

1. 伏見区 093-9 久世
 2. 伏見区 093-9 久世
 3. 伏見区 093-9 久世
 4. 伏見区 093-9 久世
 5. 伏見区 093-9 久世
 6. 伏見区 093-9 久世
 7. 伏見区 093-9 久世
 8. 伏見区 093-9 久世
 9. 伏見区 093-9 久世
 10. 伏見区 093-9 久世
 11. 伏見区 093-9 久世
 12. 伏見区 093-9 久世
 13. 伏見区 093-9 久世
 14. 伏見区 093-9 久世
 15. 伏見区 093-9 久世
 16. 伏見区 093-9 久世
 17. 伏見区 093-9 久世
 18. 伏見区 093-9 久世
 19. 伏見区 093-9 久世
 20. 伏見区 093-9 久世
 21. 伏見区 093-9 久世
 22. 伏見区 093-9 久世
 23. 伏見区 093-9 久世
 24. 伏見区 093-9 久世
 25. 伏見区 093-9 久世
 26. 伏見区 093-9 久世
 27. 伏見区 093-9 久世
 28. 伏見区 093-9 久世
 29. 伏見区 093-9 久世
 30. 伏見区 093-9 久世
 31. 伏見区 093-9 久世
 32. 伏見区 093-9 久世
 33. 伏見区 093-9 久世
 34. 伏見区 093-9 久世
 35. 伏見区 093-9 久世
 36. 伏見区 093-9 久世
 37. 伏見区 093-9 久世
 38. 伏見区 093-9 久世
 39. 伏見区 093-9 久世
 40. 伏見区 093-9 久世
 41. 伏見区 093-9 久世
 42. 伏見区 093-9 久世
 43. 伏見区 093-9 久世
 44. 伏見区 093-9 久世
 45. 伏見区 093-9 久世
 46. 伏見区 093-9 久世
 47. 伏見区 093-9 久世
 48. 伏見区 093-9 久世
 49. 伏見区 093-9 久世
 50. 伏見区 093-9 久世
 51. 伏見区 093-9 久世
 52. 伏見区 093-9 久世
 53. 伏見区 093-9 久世
 54. 伏見区 093-9 久世
 55. 伏見区 093-9 久世
 56. 伏見区 093-9 久世
 57. 伏見区 093-9 久世
 58. 伏見区 093-9 久世
 59. 伏見区 093-9 久世
 60. 伏見区 093-9 久世
 61. 伏見区 093-9 久世
 62. 伏見区 093-9 久世
 63. 伏見区 093-9 久世
 64. 伏見区 093-9 久世
 65. 伏見区 093-9 久世
 66. 伏見区 093-9 久世
 67. 伏見区 093-9 久世
 68. 伏見区 093-9 久世
 69. 伏見区 093-9 久世
 70. 伏見区 093-9 久世
 71. 伏見区 093-9 久世
 72. 伏見区 093-9 久世
 73. 伏見区 093-9 久世
 74. 伏見区 093-9 久世
 75. 伏見区 093-9 久世
 76. 伏見区 093-9 久世
 77. 伏見区 093-9 久世
 78. 伏見区 093-9 久世
 79. 伏見区 093-9 久世
 80. 伏見区 093-9 久世
 81. 伏見区 093-9 久世
 82. 伏見区 093-9 久世
 83. 伏見区 093-9 久世
 84. 伏見区 093-9 久世
 85. 伏見区 093-9 久世
 86. 伏見区 093-9 久世
 87. 伏見区 093-9 久世
 88. 伏見区 093-9 久世
 89. 伏見区 093-9 久世
 90. 伏見区 093-9 久世
 91. 伏見区 093-9 久世
 92. 伏見区 093-9 久世
 93. 伏見区 093-9 久世
 94. 伏見区 093-9 久世
 95. 伏見区 093-9 久世
 96. 伏見区 093-9 久世
 97. 伏見区 093-9 久世
 98. 伏見区 093-9 久世
 99. 伏見区 093-9 久世
 100. 伏見区 093-9 久世



京都市都市計画局

094-3 城南宮

84 吉祥院	85 上島羽	86 勧進橋	1	2	3
93 久世	94 城南宮	95 竹田	4	5	6
102 久我	103 下島羽	104 丹波橋	7	8	9

1. 伏見区立城南宮小学校
 2. 伏見区立城南宮中学校
 3. 伏見区立城南宮高等学校
 4. 伏見区立城南宮職業訓練校
 5. 伏見区立城南宮福祉センター
 6. 伏見区立城南宮図書館
 7. 伏見区立城南宮公民館
 8. 伏見区立城南宮体育館
 9. 伏見区立城南宮運動場
 10. 伏見区立城南宮公園
 11. 伏見区立城南宮緑地
 12. 伏見区立城南宮水辺
 13. 伏見区立城南宮河川
 14. 伏見区立城南宮道路
 15. 伏見区立城南宮鉄道
 16. 伏見区立城南宮航空
 17. 伏見区立城南宮港湾
 18. 伏見区立城南宮工業
 19. 伏見区立城南宮商業
 20. 伏見区立城南宮住宅
 21. 伏見区立城南宮公共
 22. 伏見区立城南宮文化
 23. 伏見区立城南宮芸術
 24. 伏見区立城南宮スポーツ
 25. 伏見区立城南宮健康
 26. 伏見区立城南宮福祉
 27. 伏見区立城南宮教育
 28. 伏見区立城南宮環境
 29. 伏見区立城南宮都市
 30. 伏見区立城南宮計画



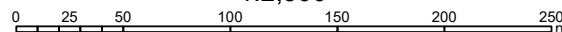
京都市都市計画局

84 吉祥院	85 上鳥羽	86 勸修寺	1	2	3
93 久世	94 城南宮	95 竹田	4	5	6
102 久我	103 下鳥羽	104 丹波橋	7	8	9



京都市都市計画局

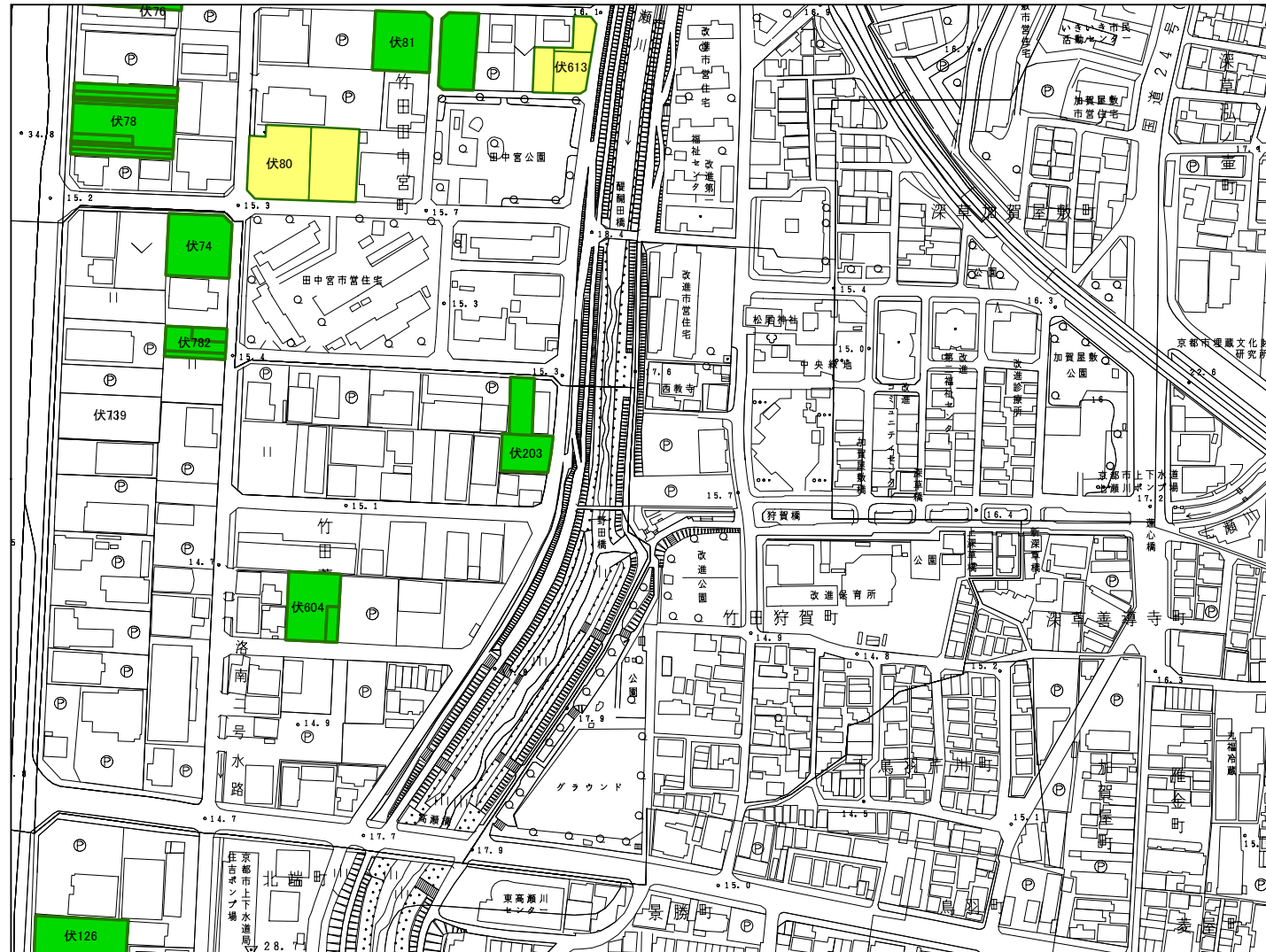
1:2,500



094-9 城南宮

84 吉祥院	85 上島羽	86 勸進橋	1	2	3
93 久世	94 城南宮	95 竹田	4	5	6
102 久我	103 下島羽	104 丹波橋	7	8	9

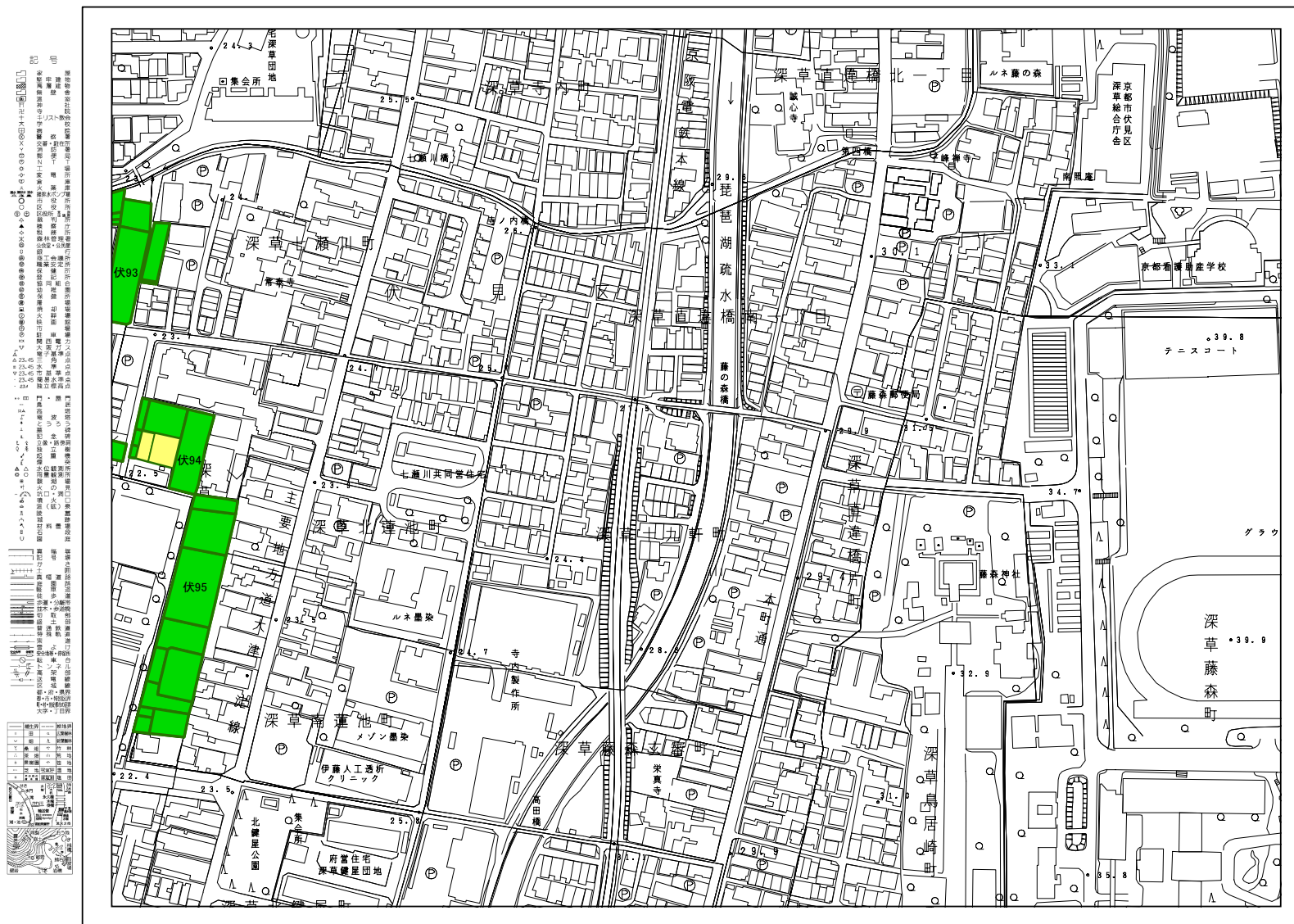
この図は、京都市都市計画局が作成したもので、京都市の土地利用計画を示しています。図中の数字は、土地利用の区分を示すものであり、その数字の付いた土地は、その区分に基づいて利用されることになります。また、図中の数字は、土地利用の区分を示すものであり、その数字の付いた土地は、その区分に基づいて利用されることになります。



京都市都市計画局

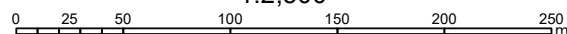
095-5 竹田

85 上鳥羽	86 勸進橋	87 稲富山	
94 城南宮	95 竹田	96 大亀谷	
103 下鳥羽	104 丹波橋	106 桃山	



京都市都市計画局

1:2,500

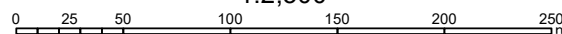


85 上島羽	86 勸進橋	87 翻雪山	<table border="1"> <tr> <td>1</td> <td>2</td> <td>3</td> </tr> <tr> <td>4</td> <td>5</td> <td>6</td> </tr> <tr> <td>7</td> <td>8</td> <td>9</td> </tr> </table>	1	2	3	4	5	6	7	8	9
1	2	3										
4	5	6										
7	8	9										
94 城南宮	95 竹田	96 大竜谷										
103 下島羽	104 丹波橋	105 桃山										



京都市都市計画局

1:2,500

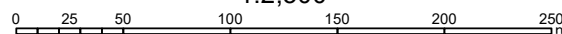


85 上島羽	86 勸進橋	87 翻苔山			
94 城南宮	95 竹田	96 大竜谷	1	2	3
103 下島羽	104 丹波橋	106 桃山	4	5	6
			7	8	9



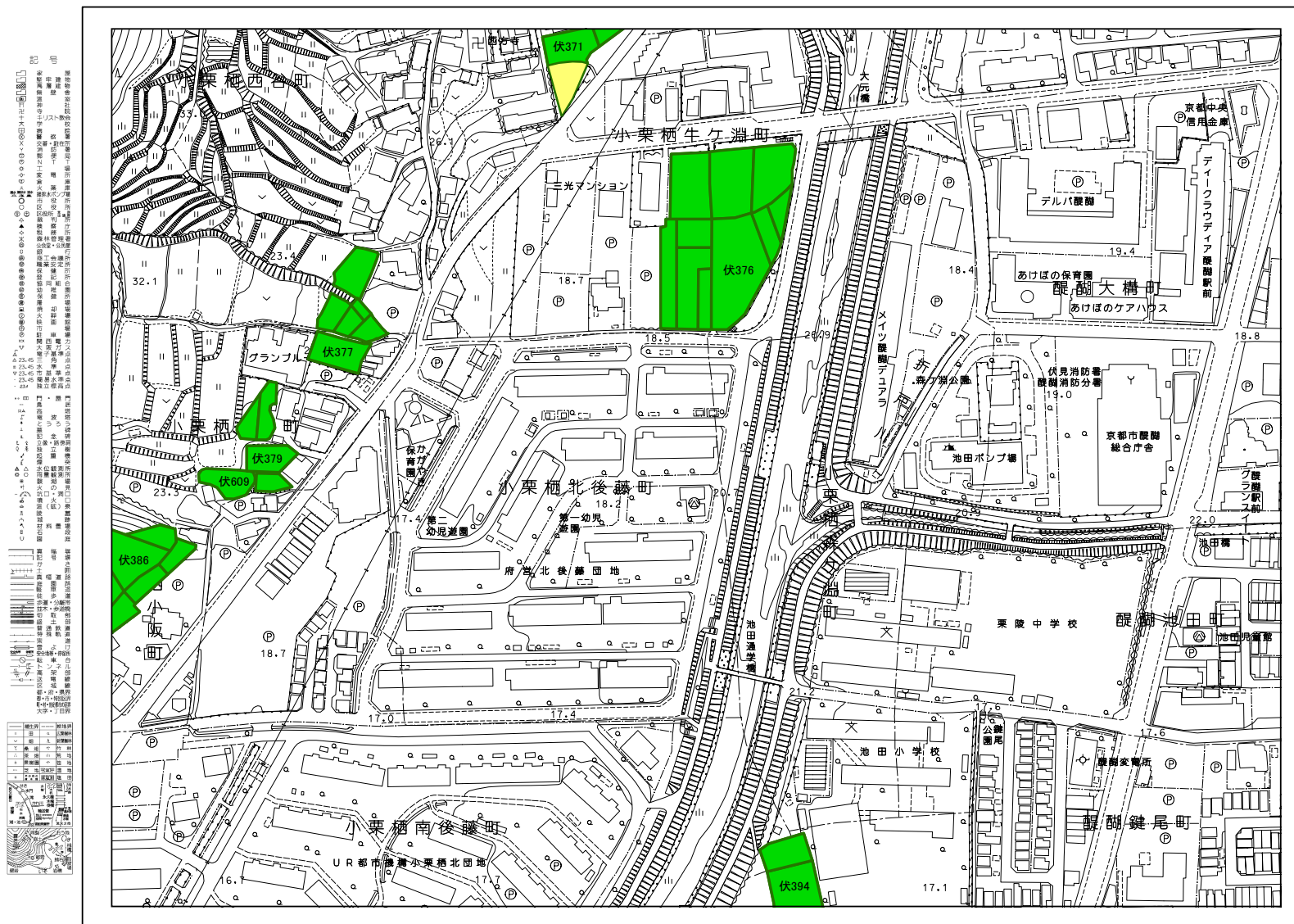
京都市都市計画局

1:2,500



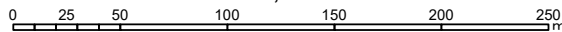
097-7 酞酐

87 稲荷山	88 勤修寺	89 行者ヶ森		1	2	3
96 大竜谷	97 醍醐	98 高塚山		4	5	6
105 桃山	106 石田	107 醍醐山		7	8	9



京都市都市計画局

1:2,500

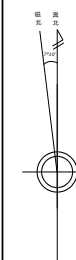


102-2 久我

92 寺戸	93 久世	94 城南宮	
101 向日町	102 久我	103 下鳥羽	
109 長岡	110 羽束師	111 横大路	

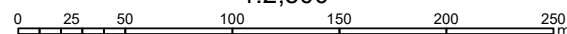


92 寺戸	93 久世	94 城南宮			
101 向日町	102 久我	103 下鳥羽	1	2	3
			4	5	6
109 長岡	110 羽束師	114 横大路	7	8	9



京都市都市計画局

1:2,500

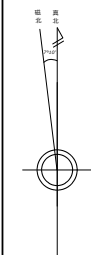
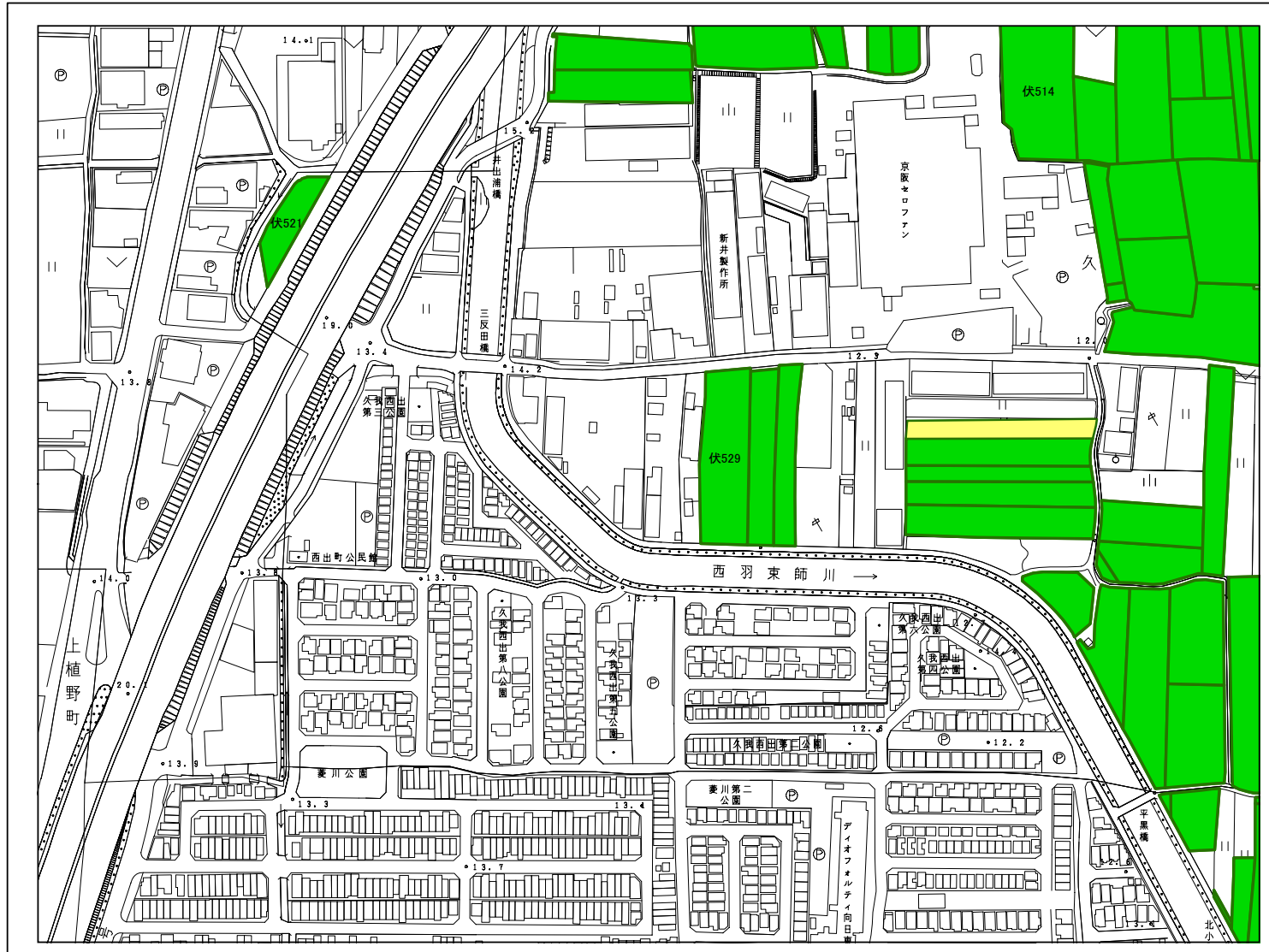


102-4 久我

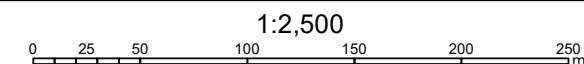
92 寺戸	93 久世	94 城番堂
101 向日町	102 久我	103 下島羽
109 長岡	110 羽東師	111 横大路

1	2	3
4	5	6
7	8	9

1. 伏521
 2. 伏529
 3. 伏514
 4. 西出町公民館
 5. 久我西出町第二公園
 6. 久我西出町第四公園
 7. 久我西出町第一公園
 8. 久我西出町第三公園
 9. 久我西出町第五公園
 10. 久我西出町第六公園
 11. 久我西出町第七公園
 12. 久我西出町第八公園
 13. 久我西出町第九公園
 14. 久我西出町第十公園
 15. 久我西出町第十一公園
 16. 久我西出町第十二公園
 17. 久我西出町第十三公園
 18. 久我西出町第十四公園
 19. 久我西出町第十五公園
 20. 久我西出町第十六公園
 21. 久我西出町第十七公園
 22. 久我西出町第十八公園
 23. 久我西出町第十九公園
 24. 久我西出町第二十公園
 25. 久我西出町第二十一公園
 26. 久我西出町第二十二公園
 27. 久我西出町第二十三公園
 28. 久我西出町第二十四公園
 29. 久我西出町第二十五公園
 30. 久我西出町第二十六公園
 31. 久我西出町第二十七公園
 32. 久我西出町第二十八公園
 33. 久我西出町第二十九公園
 34. 久我西出町第三十公園
 35. 久我西出町第三十一公園
 36. 久我西出町第三十二公園
 37. 久我西出町第三十三公園
 38. 久我西出町第三十四公園
 39. 久我西出町第三十五公園
 40. 久我西出町第三十六公園
 41. 久我西出町第三十七公園
 42. 久我西出町第三十八公園
 43. 久我西出町第三十九公園
 44. 久我西出町第四十公園
 45. 久我西出町第四十一公園
 46. 久我西出町第四十二公園
 47. 久我西出町第四十三公園
 48. 久我西出町第四十四公園
 49. 久我西出町第四十五公園
 50. 久我西出町第四十六公園
 51. 久我西出町第四十七公園
 52. 久我西出町第四十八公園
 53. 久我西出町第四十九公園
 54. 久我西出町第五十公園
 55. 久我西出町第五十一公園
 56. 久我西出町第五十二公園
 57. 久我西出町第五十三公園
 58. 久我西出町第五十四公園
 59. 久我西出町第五十五公園
 60. 久我西出町第五十六公園
 61. 久我西出町第五十七公園
 62. 久我西出町第五十八公園
 63. 久我西出町第五十九公園
 64. 久我西出町第六十公園
 65. 久我西出町第六十一公園
 66. 久我西出町第六十二公園
 67. 久我西出町第六十三公園
 68. 久我西出町第六十四公園
 69. 久我西出町第六十五公園
 70. 久我西出町第六十六公園
 71. 久我西出町第六十七公園
 72. 久我西出町第六十八公園
 73. 久我西出町第六十九公園
 74. 久我西出町第七十公園
 75. 久我西出町第七十一公園
 76. 久我西出町第七十二公園
 77. 久我西出町第七十三公園
 78. 久我西出町第七十四公園
 79. 久我西出町第七十五公園
 80. 久我西出町第七十六公園
 81. 久我西出町第七十七公園
 82. 久我西出町第七十八公園
 83. 久我西出町第七十九公園
 84. 久我西出町第八十公園
 85. 久我西出町第八十一公園
 86. 久我西出町第八十二公園
 87. 久我西出町第八十三公園
 88. 久我西出町第八十四公園
 89. 久我西出町第八十五公園
 90. 久我西出町第八十六公園
 91. 久我西出町第八十七公園
 92. 久我西出町第八十八公園
 93. 久我西出町第八十九公園
 94. 久我西出町第九十公園
 95. 久我西出町第九十一公園
 96. 久我西出町第九十二公園
 97. 久我西出町第九十三公園
 98. 久我西出町第九十四公園
 99. 久我西出町第九十五公園
 100. 久我西出町第九十六公園
 101. 久我西出町第九十七公園
 102. 久我西出町第九十八公園
 103. 久我西出町第九十九公園
 104. 久我西出町第一百公園



京都市都市計画局



92 寺戸	93 久世	94 城南宮			
101 向日町	102 久我	103 下鳥羽	1	2	3
109 長岡	110 羽束師	114 横大路	4	5	6
			7	8	9



京都市都市計画局

102-8 久我

92 寺戸	93 久世	94 城陽
101 向日町	102 久我	103 下鳥羽
109 長岡	110 羽東	111 横大路

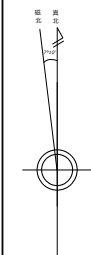
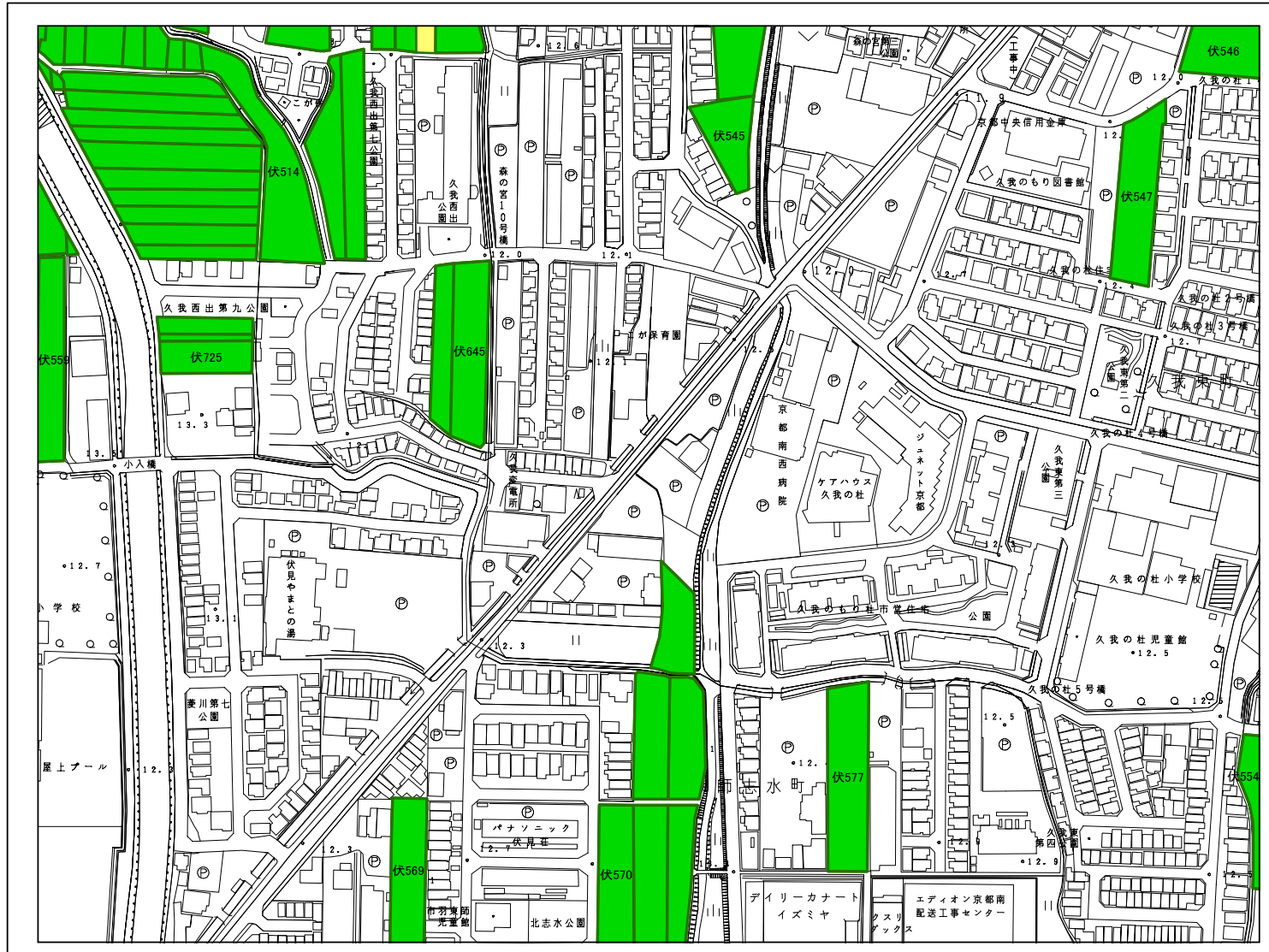
1	2	3
4	5	6
7	8	9

久我地区の概要図

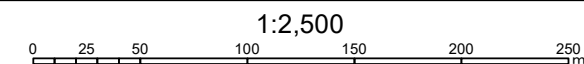
久我地区は、京都市南区の中心部に位置し、人口が約10万人に達している。この地区は、京都市の中心部から南へ向かって伸びる主要な交通ルートに沿って発展してきた。特に、京都市の中心部から南へ向かって伸びる主要な交通ルートに沿って発展してきた。

久我地区の概要図は、この地区の主要な施設や道路、公園などを示している。この図は、京都市の中心部から南へ向かって伸びる主要な交通ルートに沿って発展してきた。

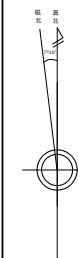
久我地区の概要図は、この地区の主要な施設や道路、公園などを示している。この図は、京都市の中心部から南へ向かって伸びる主要な交通ルートに沿って発展してきた。



京都市都市計画局

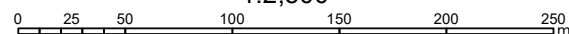


92 寺戸	93 久世	94 城南宮			
101 向日町	102 久我	103 下鳥羽	1	2	3
			4	5	6
109 長岡	110 羽束師	114 横大路	7	8	9

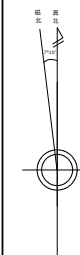


京都市都市計画局

1:2,500

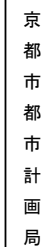


94 城南宮	95 竹田	96 大龜谷		
103 下鳥羽	104 丹波橋	105 桃山		1 2 3
111 模大路	112 中書島	113 木幡池		4 5 6
				7 8 9

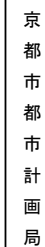


京都市都市計画局

95 竹田	96 大亀谷	97 醍醐	
104 丹波橋	105 桃山	106 石田	
112 中書島	113 木幡池	114 日野	



95 竹田	96 大亀谷	97 醍醐	
104 丹波橋	105 桃山	106 石田	
112 中書島	113 木幡池	114 日野	

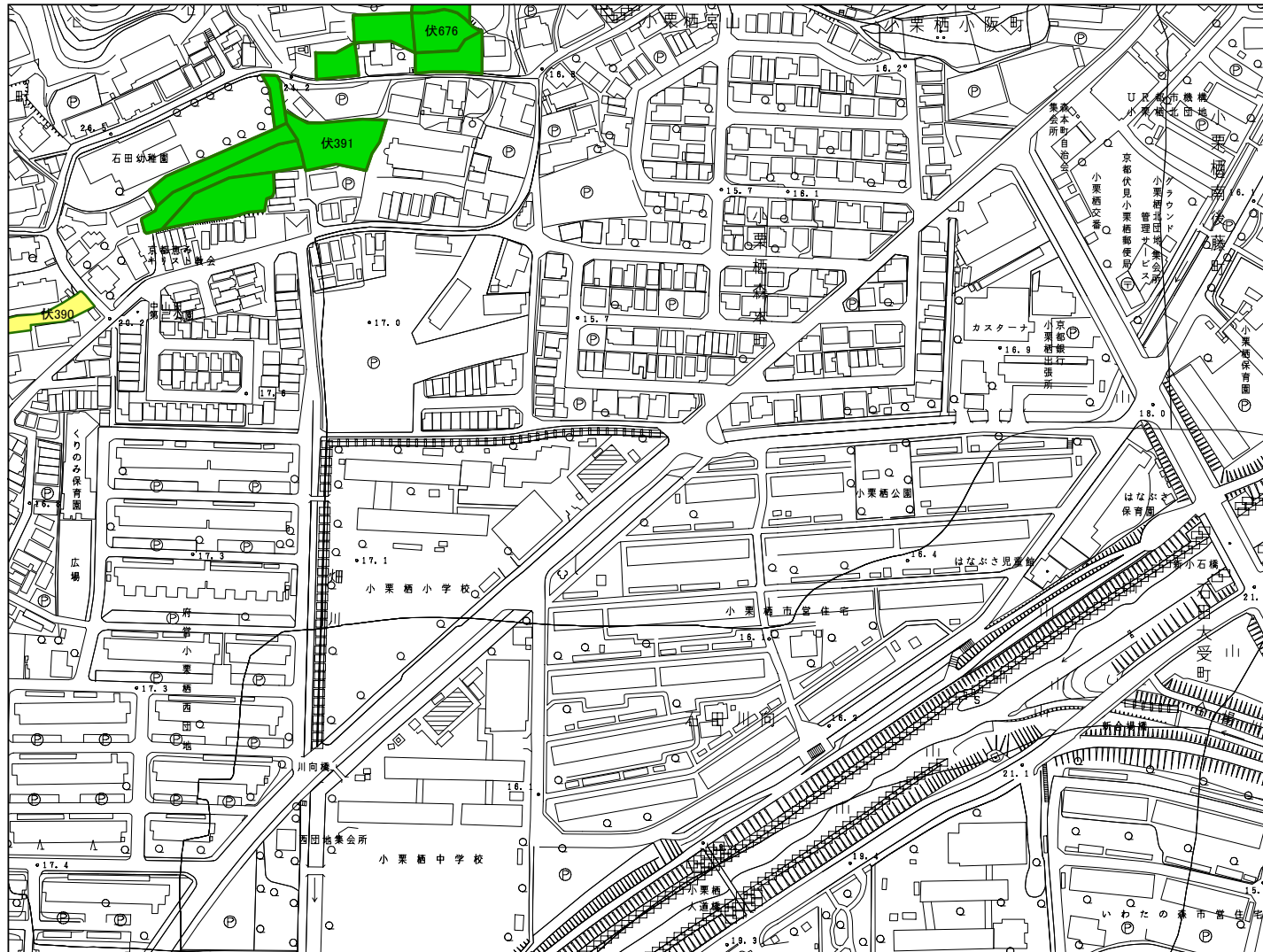


105-3 桃山

95 竹田	96 大亀谷	97 醍醐	1	2	3
104 丹波橋	105 桃山	106 石田	4	5	6
112 中書島	113 木桶池	114 日野	7	8	9

この図は、京都市都市計画局が作成したもので、京都市の土地利用状況を示しています。図中の緑色の部分は、京都市都市計画局が指定した区域を示しています。図中の数字は、京都市都市計画局が指定した区域の番号を示しています。図中の文字は、京都市都市計画局が指定した区域の名称を示しています。

京都市都市計画局



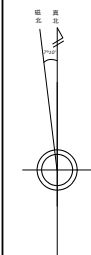
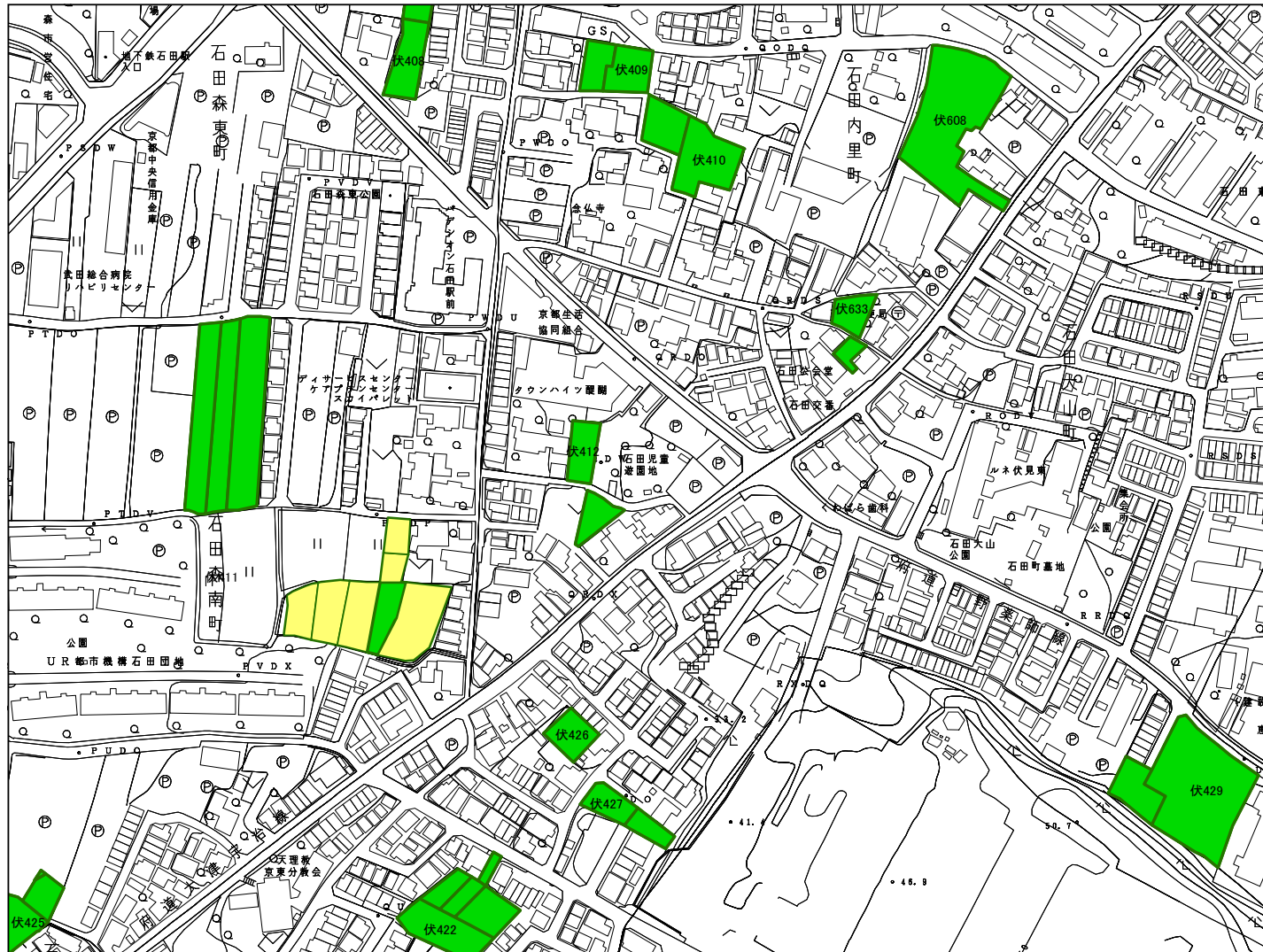
京都市都市計画局

106-4 石田

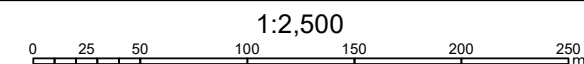
96 大亀谷	97 龍淵	98 高塚山
105 桃山	106 石田	107 龍淵山
113 木幡池	114 日野	274 炭山

1	2	3
4	5	6
7	8	9

1. 本図は、京都市都市計画局が定める「京都市都市計画図」の一部として作成されたものである。
 2. 本図の作成に当たっては、関係機関及び関係者から提供された資料を基に作成された。
 3. 本図の作成に当たっては、関係機関及び関係者から提供された資料を基に作成された。
 4. 本図の作成に当たっては、関係機関及び関係者から提供された資料を基に作成された。
 5. 本図の作成に当たっては、関係機関及び関係者から提供された資料を基に作成された。
 6. 本図の作成に当たっては、関係機関及び関係者から提供された資料を基に作成された。
 7. 本図の作成に当たっては、関係機関及び関係者から提供された資料を基に作成された。
 8. 本図の作成に当たっては、関係機関及び関係者から提供された資料を基に作成された。
 9. 本図の作成に当たっては、関係機関及び関係者から提供された資料を基に作成された。
 10. 本図の作成に当たっては、関係機関及び関係者から提供された資料を基に作成された。



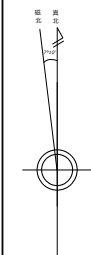
京都市都市計画局



106-5 石田

96 大亀谷	97 龍淵	98 高塚山	1	2	3
105 桃山	106 石田	107 龍淵山	4	5	6
113 木幡池	114 日野	274 炭山	7	8	9

この図は、京都市都市計画局が作成したもので、京都市の土地利用状況を示しています。図中の緑色の区域は、伏見区にある伏見413、伏見414、伏見415、伏見417、伏見418、伏見419、伏見431、伏見432、伏見773、伏見784、伏見300などの地区を示しています。また、伏見区にある伏見413、伏見414、伏見415、伏見417、伏見418、伏見419、伏見431、伏見432、伏見773、伏見784、伏見300などの地区を示しています。



京都市都市計画局

1:2,500

0 25 50 100 150 200 250m