

# 防災まちづくりマップ

災害時には、まず「地域の集合場所」に集まりましょう。  
そこで、安否確認や周辺の被災状況の確認を行います。

あなたの「地域の集合場所」は

です。

翔鸞学区防災まちづくりマップ

## 〔第7ブロック編〕

滝ヶ鼻町  
末吉町  
末之口町  
元毘沙門町  
新西今出川町



### 記号の意味

#### 【避難所や地域の集合場所など】

- 避難所
- 地域の集合場所

#### 【緊急時のための設備など】

- 消火栓
- 防火水槽
- AED
- 公衆電話
- 公衆トイレ
- 災害時のみ通行可能な箇所

#### 【道路の状況】

- 幅員 4.0m以上の道路
- 幅員 1.8 ~ 4.0mの道路
- 幅員 1.8m未満の道
- 袋路 (突き当りが建物)
- 袋路 (突き当りが塀)
- 袋路 (突き当りがドア)
- トンネル路地

#### 【公園や公共施設など】

- 公園
- 公共施設
- 寺社
- 堅牢建築物
- 空き地・平面駐車場
- 学区界
- ブロック界
- 町界

常日頃から町内の消火器の位置を確認しておきましょう。

※町界の位置は、地域の方のご意見を踏まえて記載しています。

# 防災まちづくりマップ

災害時には、まず「地域の集合場所」に集まりましょう。  
そこで、安否確認や周辺の被災状況の確認を行います。

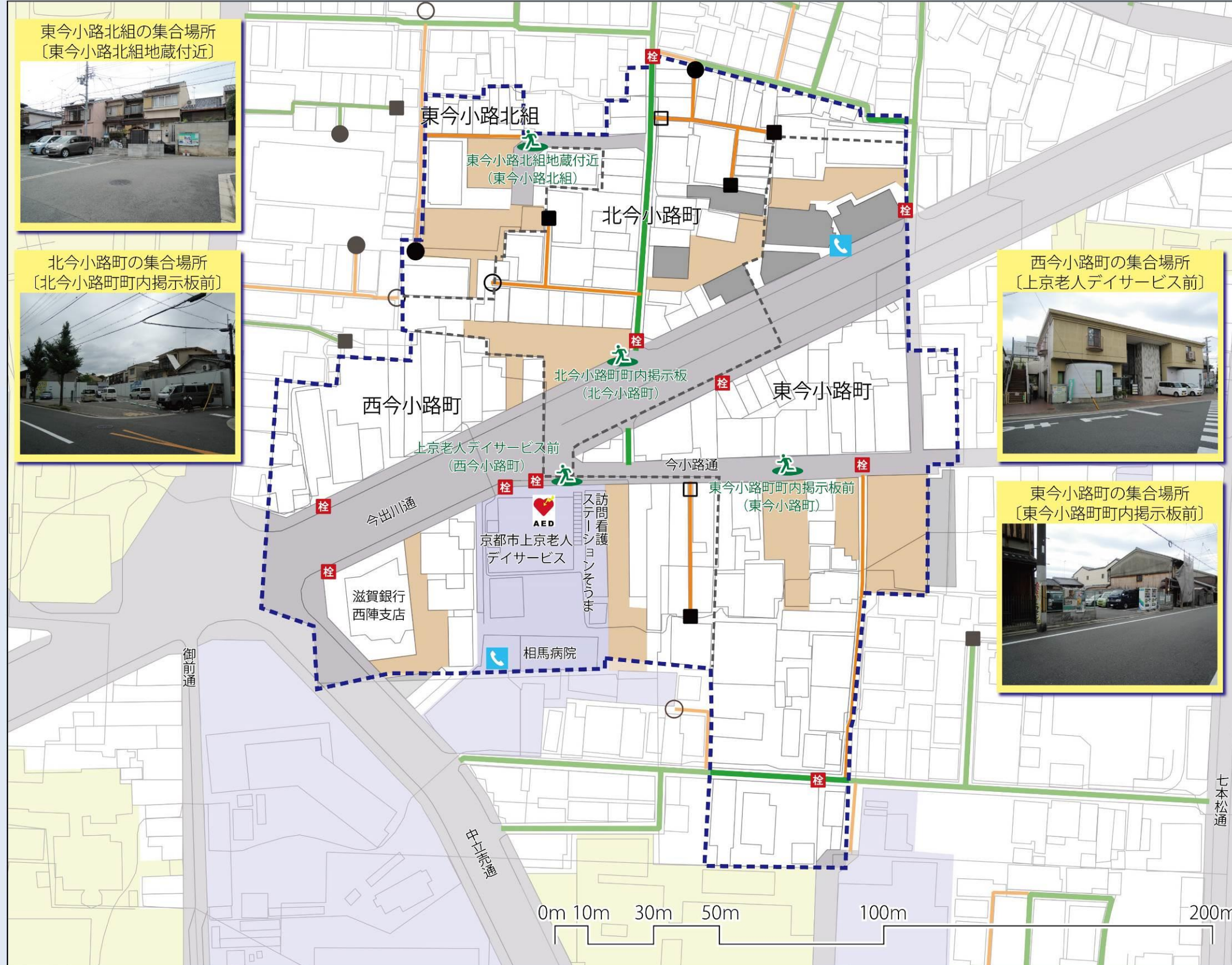
あなたの「地域の集合場所」は

です。

翔鸞学区防災まちづくりマップ

## 〔第8ブロック編〕

東今小路町、西今小路町、  
北今小路町、東今小路北組



※町界の位置は、地域の方のご意見を踏まえて記載しています。

作成：翔鸞学区防災まちづくり協議会（平成27年3月）

### 記号の意味

#### 【避難所や地域の集合場所など】

- 避難所
- 地域の集合場所

#### 【緊急時のための設備など】

- 消火栓
- 防火水槽
- AED
- 公衆電話
- 公衆トイレ
- 災害時のみ通行可能な箇所

#### 【道路の状況】

- 幅員4.0m以上の道路
- 幅員1.8～4.0mの道路
- 幅員1.8m未満の道
- 袋路（突き当りが建物）
- 袋路（突き当りが塀）
- 袋路（突き当りがドア）
- トンネル路地

#### 【公園や公共施設など】

- 公園
- 公共施設
- 寺社
- 堅牢建築物
- 空き地・平面駐車場
- 学区界
- ブロック界
- 町界

常日頃から町内の消火器の  
位置を確認しておきましょう。

# 防災まちづくりマップ

災害時には、まず「地域の集合場所」に集まりましょう。  
そこで、安否確認や周辺の被災状況の確認を行います。

あなたの「地域の集合場所」は

です。

翔鷹学区防災まちづくりマップ

## 〔第9ブロック編〕

松永町  
南馬喰町  
北馬喰町  
社家長屋町

### 記号の意味

#### 【避難所や地域の集合場所など】

- 避難所
- 地域の集合場所

#### 【緊急時のための設備など】

- 消火栓
- 防火水槽
- AED
- 公衆電話
- 公衆トイレ
- 災害時のみ通行可能な箇所

#### 【道路の状況】

- 幅員 4.0m以上の道路
- 幅員 1.8～4.0mの道路
- 幅員 1.8m未満の道
- 袋路 (突き当りが建物)
- 袋路 (突き当りが塀)
- 袋路 (突き当りがドア)
- トンネル路地

#### 【公園や公共施設など】

- 公園
- 公共施設
- 寺社
- 堅牢建築物
- 空き地・平面駐車場
- 学区界
- ブロック界
- 町界

常日頃から町内の消火器の位置を確認しておきましょう。



※町界の位置は、地域の方のご意見を踏まえて記載しています。

# 防災まちづくりマップ

災害時には、まず「地域の集合場所」に集まりましょう。  
そこで、安否確認や周辺の被災状況の確認を行います。

あなたの「地域の集合場所」は

です。

翔鸞学区防災まちづくりマップ

## 〔第10ブロック編〕

西紙屋川町  
中紙屋川町  
東紙屋川町  
観音寺門前町

記号の意味

【避難所や地域の集合場所など】

- 避難所
- 地域の集合場所

【緊急時のための設備など】

- 消火栓
- 防火水槽
- AED
- 公衆電話
- 公衆トイレ
- 災害時のみ通行可能な箇所

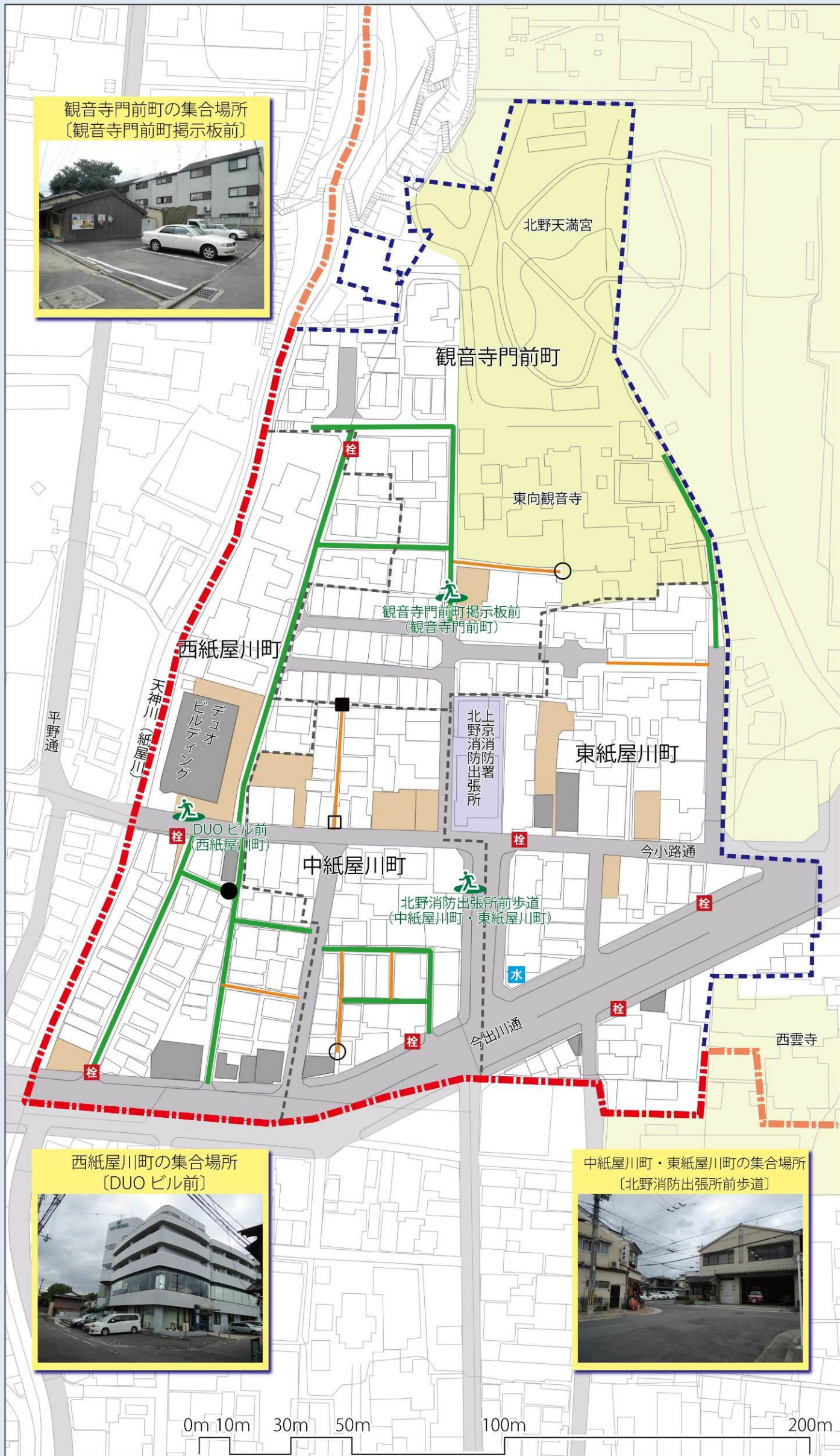
【道路の状況】

- 幅員4.0m以上の道路
- 幅員1.8～4.0mの道路
- 幅員1.8m未満の道
- 袋路(突き当りが建物)
- 袋路(突き当りが塀)
- 袋路(突き当りがドア)
- トンネル路地

【公園や公共施設など】

- 公園
- 公共施設
- 寺社
- 堅牢建築物
- 空き地・平面駐車場
- 学区界
- ブロック界
- 町界

常日頃から町内の消火器の位置を確認しておきましょう。



※町界の位置は、地域の方のご意見を踏まえて記載しています。

# 防災まちづくりマップ

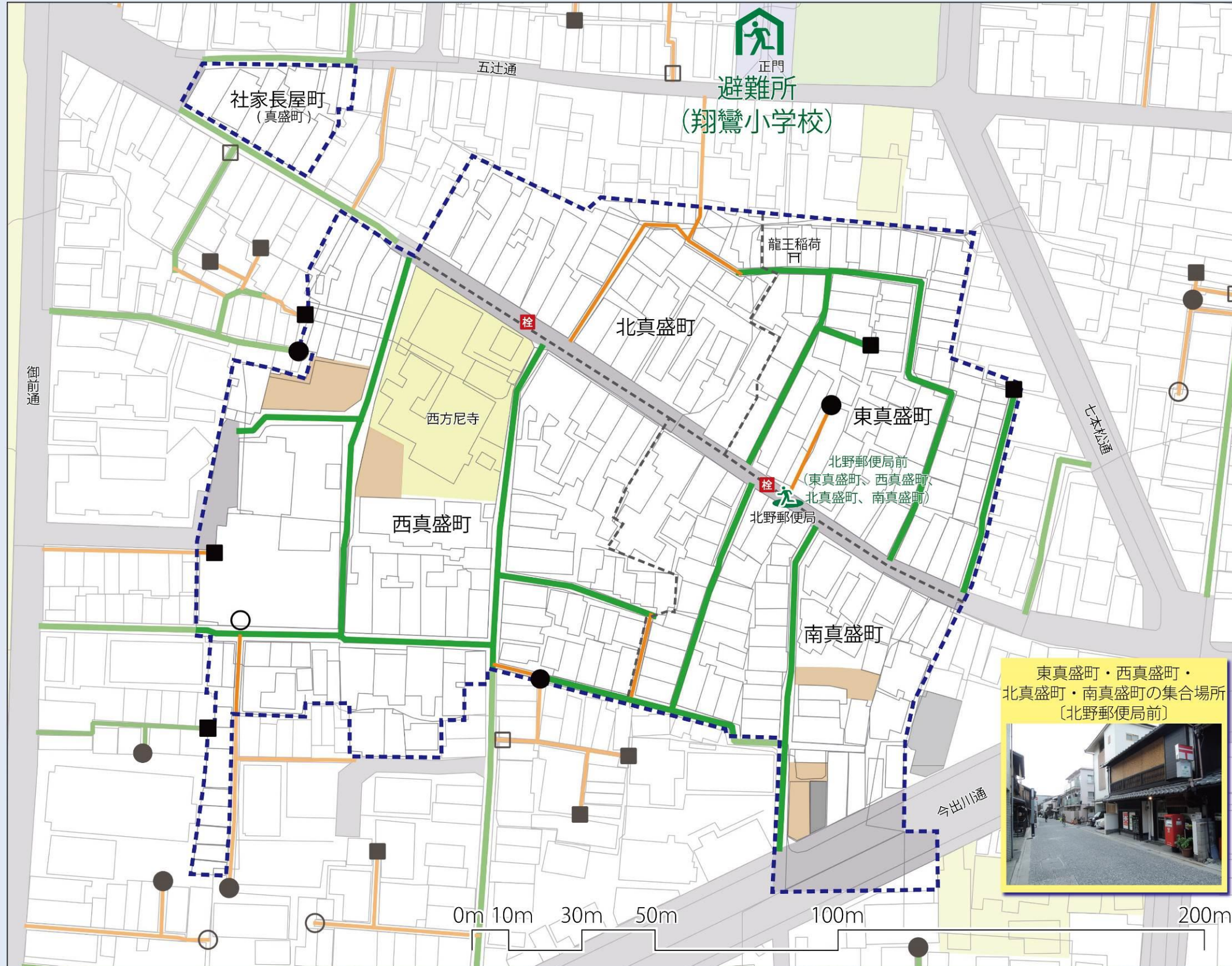
災害時には、まず「地域の集合場所」に集まりましょう。  
そこで、安否確認や周辺の被災状況の確認を行います。

あなたの「地域の集合場所」は

です。

## 翔鸞学区防災まちづくりマップ 〔第11ブロック編〕

東真盛町、西真盛町、北真盛町、  
南真盛町



### 記号の意味

#### 【避難所や地域の集合場所など】

- 避難所
- 地域の集合場所

#### 【緊急時のための設備など】

- 消火栓
- 防火水槽
- AED
- 公衆電話
- 公衆トイレ
- 災害時のみ通行可能な箇所

#### 【道路の状況】

- 幅員4.0m以上の道路
- 幅員1.8～4.0mの道路
- 幅員1.8m未満の道
- 袋路 (突き当りが建物)
- 袋路 (突き当りが塀)
- 袋路 (突き当りがドア)
- トンネル路地

#### 【公園や公共施設など】

- 公園
- 公共施設
- 寺社
- 堅牢建築物
- 空き地・平面駐車場
- 学区界
- ブロック界
- 町界

常日頃から町内の消火器の  
位置を確認しておきましょう。

※町界の位置は、地域の方のご意見を踏まえて記載しています。

作成：翔鸞学区防災まちづくり協議会（平成27年3月）

# 防災まちづくりマップ

災害時には、まず「地域の集合場所」に集まりましょう。  
そこで、安否確認や周辺の被災状況の確認を行います。

あなたの「地域の集合場所」は

です。

## 翔鸞学区防災まちづくりマップ 〔第12ブロック編〕

西柳町、鳥居前町、上鳥居前町、  
北野天神町

### 記号の意味

#### 【避難所や地域の集合場所など】

- 避難所
- 地域の集合場所

#### 【緊急時のための設備など】

- 消火栓
- 防火水槽
- AED
- 公衆電話
- 公衆トイレ
- 災害時のみ通行可能な箇所

#### 【道路の状況】

- 幅員4.0m以上の道路
- 幅員1.8～4.0mの道路
- 幅員1.8m未満の道
- 袋路(突き当たりが建物)
- 袋路(突き当たりが塀)
- 袋路(突き当たりがドア)
- トンネル路地

#### 【公園や公共施設など】

- 公園
- 公共施設
- 寺社
- 堅牢建築物
- 空き地・平面駐車場
- 学区界
- ブロック界
- 町界

常日頃から町内の消火器の  
位置を確認しておきましょう。



※町界の位置は、地域の方のご意見を踏まえて記載しています。

作成：翔鸞学区防災まちづくり協議会（平成27年3月）

# 防災まちづくりマップ

災害時には、まず「地域の集合場所」に集まりましょう。  
そこで、安否確認や周辺の被災状況の確認を行います。

あなたの「地域の集合場所」は

です。



翔鸞学区防災まちづくりマップ

## 〔第13ブロック編〕

北門前町  
東北町  
北町  
神明町

### 記号の意味

#### 【避難所や地域の集合場所など】

- 避難所
- 地域の集合場所

#### 【緊急時のための設備など】

- 消火栓
- 防火水槽
- AED
- 公衆電話
- 公衆トイレ
- 災害時のみ通行可能な箇所

#### 【道路の状況】

- 幅員 4.0m以上の道路
- 幅員 1.8 ~ 4.0mの道路
- 幅員 1.8m未満の道
- 袋路 (突き当りが建物)
- 袋路 (突き当りが塀)
- 袋路 (突き当りがドア)
- トンネル路地

#### 【公園や公共施設など】

- 公園
- 公共施設
- 寺社
- 堅牢建築物
- 空き地・平面駐車場
- 学区界
- ブロック界
- 町界

常日頃から町内の消火器の位置を確認しておきましょう。

※町界の位置は、地域の方のご意見を踏まえて記載しています。