

京都都市計画(京都国際文化観光都市建設計画)
用途地域の変更(京都市決定) 総括図(縮尺 1/25,000)



太秦天神川駅

三条通

七条通

京都駅

九条通

十条通

十条駅

十条駅

国道1号

油小路通

国道24号

久世橋通

上烏羽口駅










くいな橋駅

桂川駅

洛西口駅

竹田駅

凡例

- | | | | |
|---|--------------|---|--------|
|  | 変更箇所 |  | 準住居地域 |
|  | 第一種低層住居専用地域 |  | 近隣商業地域 |
|  | 第二種低層住居専用地域 |  | 商業地域 |
|  | 第一種中高層住居専用地域 |  | 準工業地域 |
|  | 第二種中高層住居専用地域 |  | 工業地域 |
|  | 第一種住居地域 | | 工業専用地域 |
|  | 第二種住居地域 | | |