









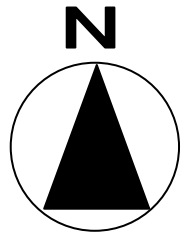


駅周辺における地域地区の見直し(案)

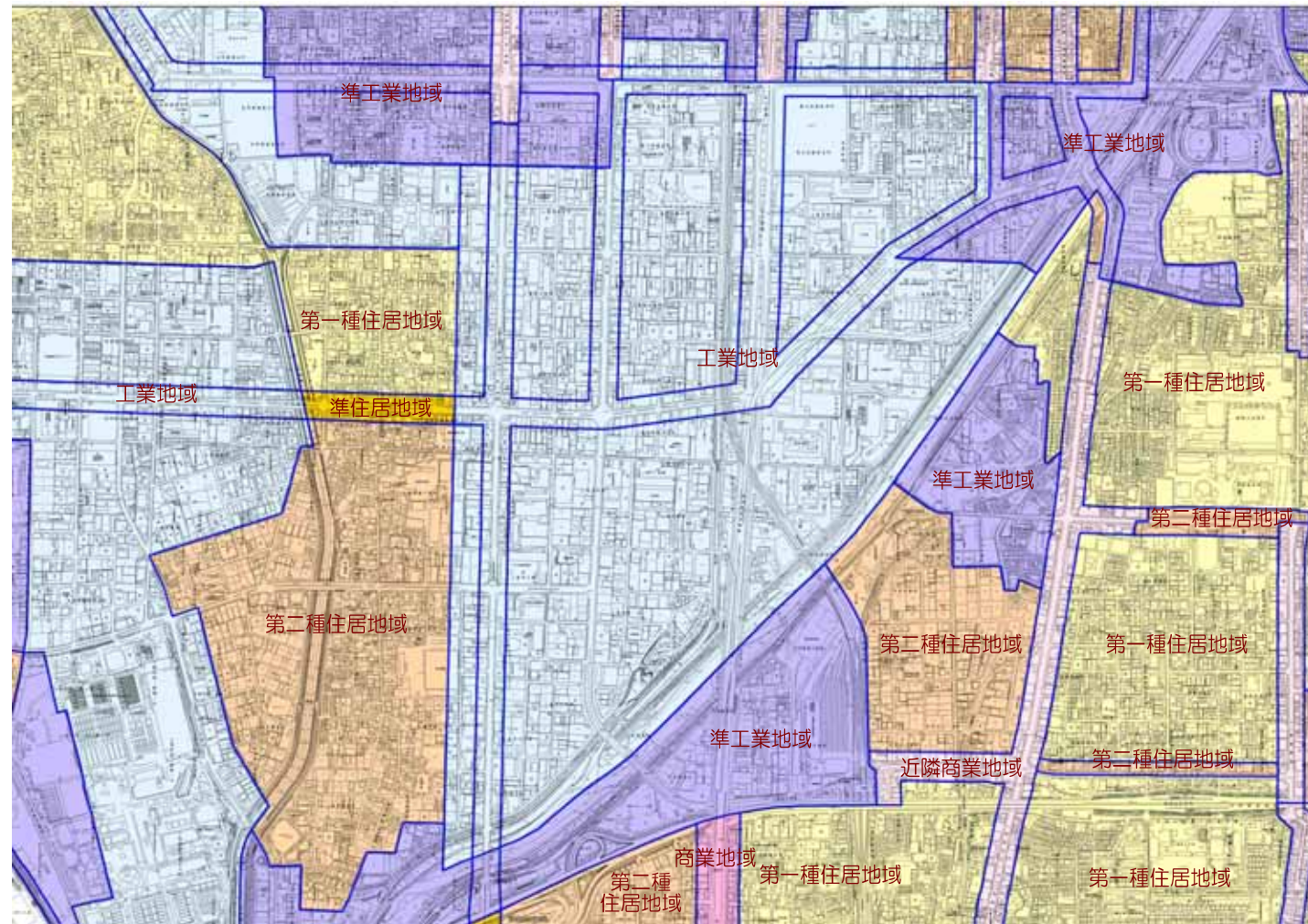
「らくなん進都」(十条駅(市営地下鉄, 近鉄), 上鳥羽口駅)

用途地域の変更(案) 全体図

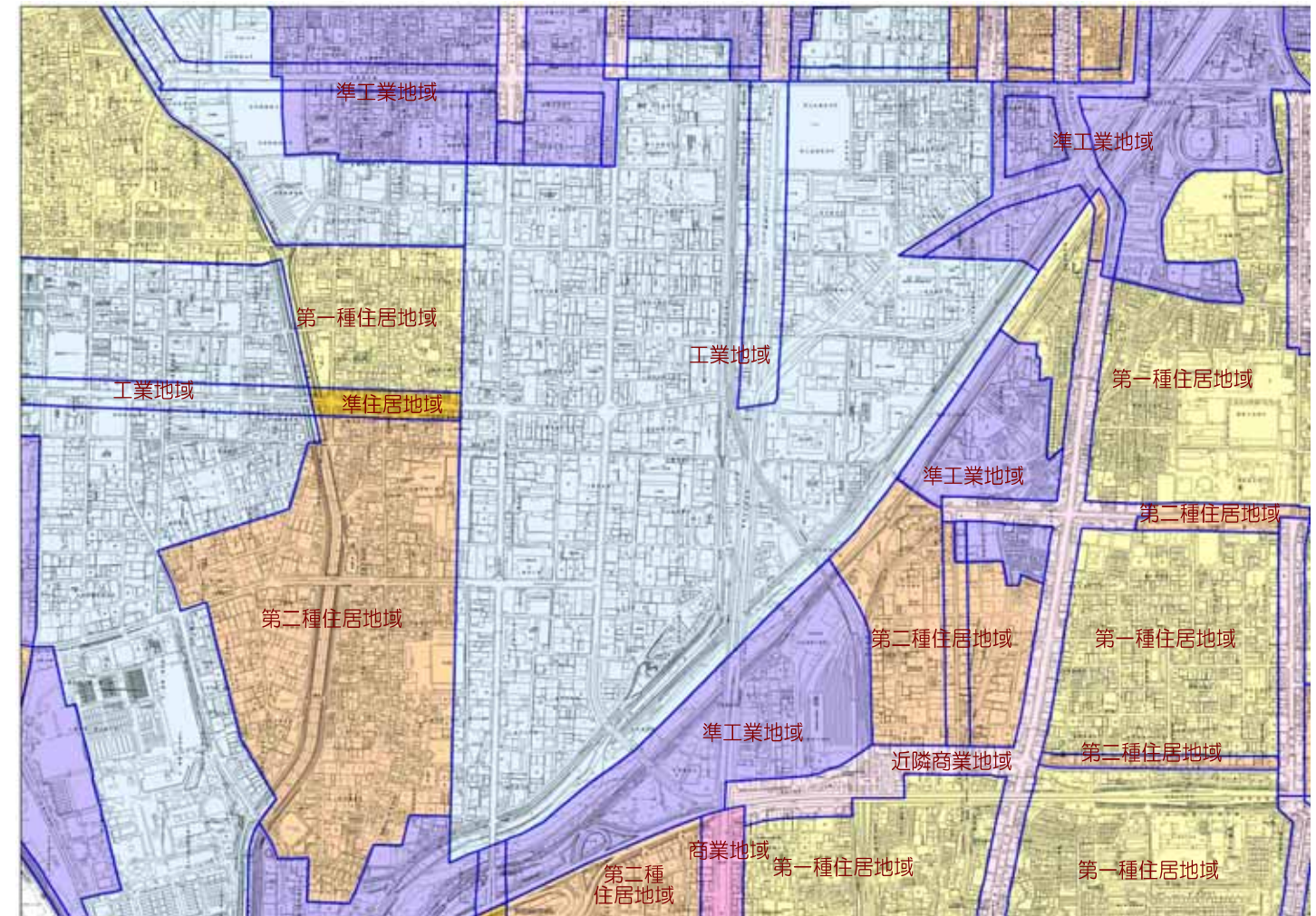
凡例			
	第一種低層住居専用地域		準住居地域
	第二種低層住居専用地域		商業地域
	第一種中高層住居専用地域		近隣商業地域
	第二種中高層住居専用地域		準工業地域
	第一種住居地域		工業地域
	第二種住居地域		工業専用地域



現 行



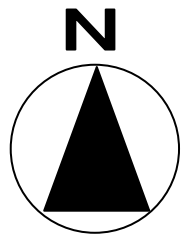
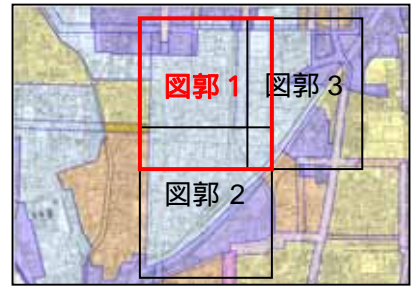
変更(案)



駅周辺における地域地区の見直し(案)
 「らくなん進都」(十条駅(市営地下鉄, 近鉄), 上鳥羽口駅)
 用途地域等の変更(案) 詳細図(1/3)

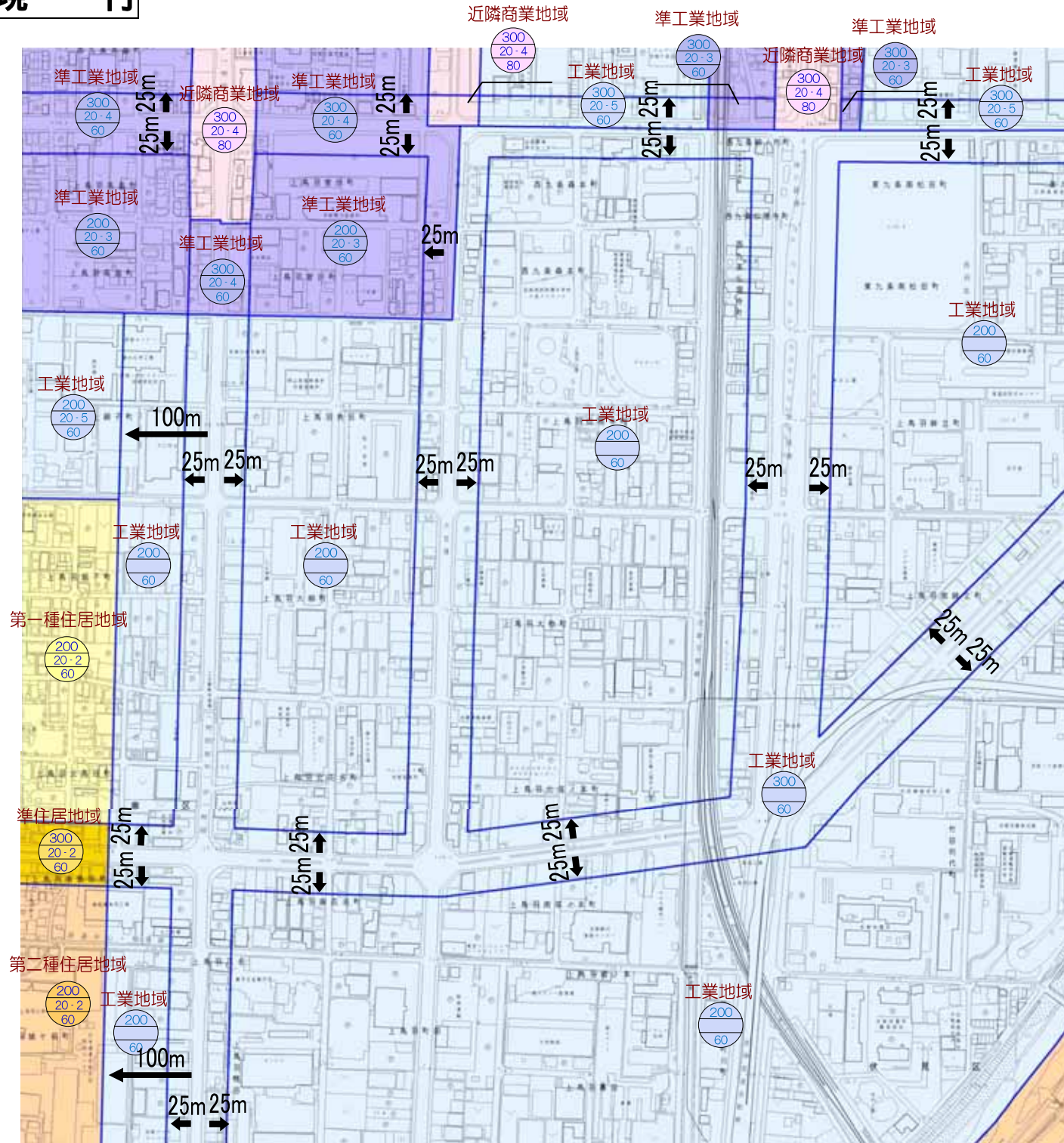
凡例

	第一種低層住居専用地域		準住居地域		容積率
	第二種低層住居専用地域		商業地域		高度地区
	第一種中高層住居専用地域		近隣商業地域		建ぺい率
	第二種中高層住居専用地域		準工業地域		工業地域
	第一種住居地域		工業地域		
	第二種住居地域		工業専用地域		

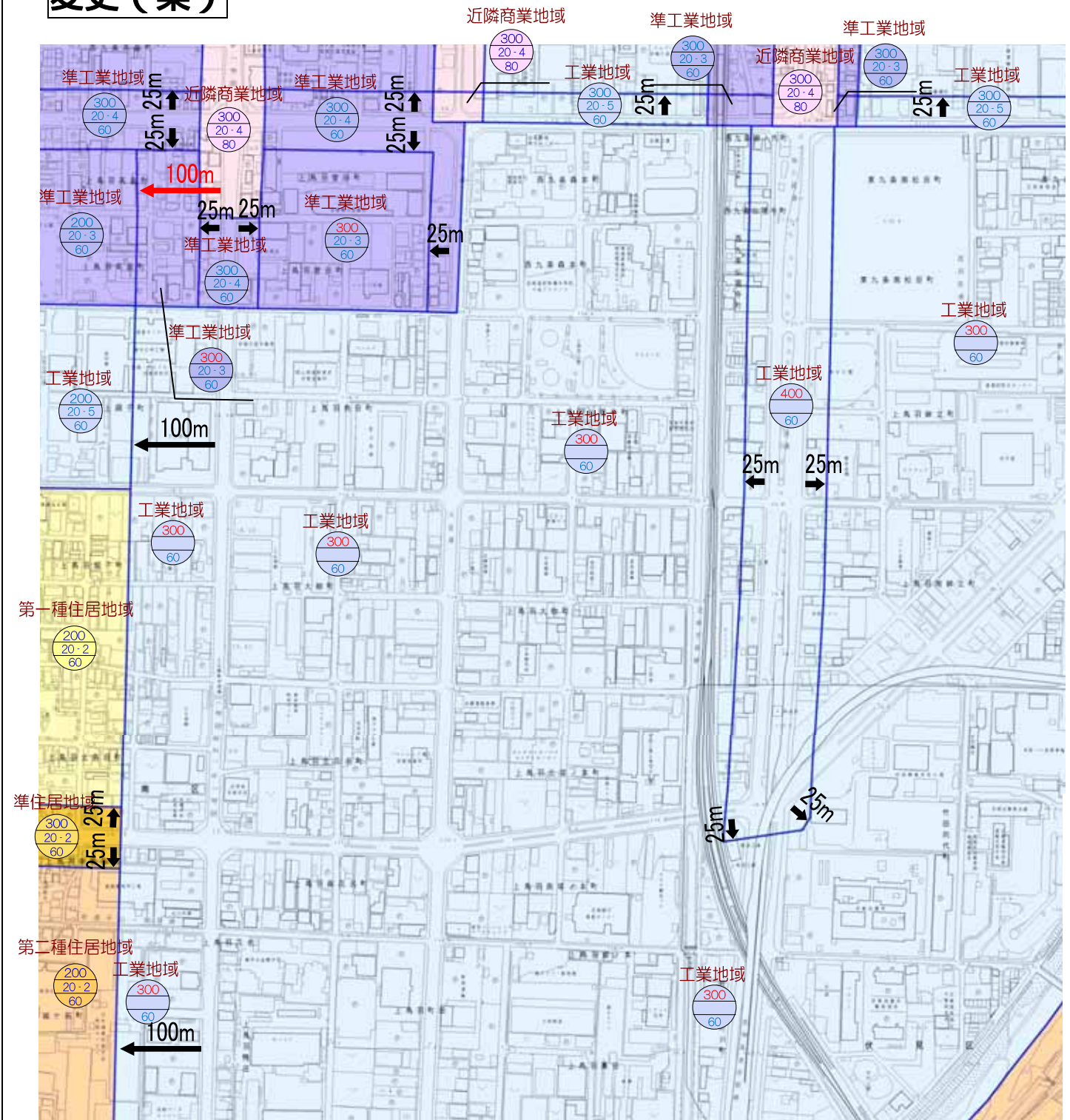


図郭1

現 行



変更(案)



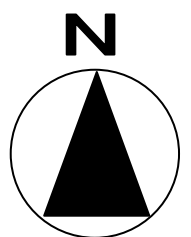
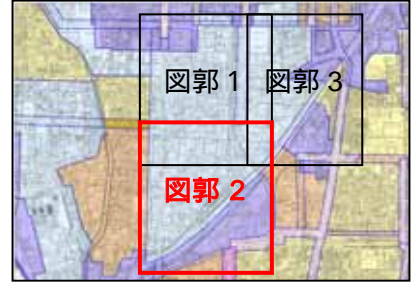
0m: 道路界からの距離を示す。 赤字, 赤矢印: 現行からの変更部分を示す。

駅周辺における地域地区の見直し(案)
 「らくなん進都」(十条駅(市営地下鉄, 近鉄), 上鳥羽口駅)
 用途地域等の変更(案) 詳細図(2/3)

凡例

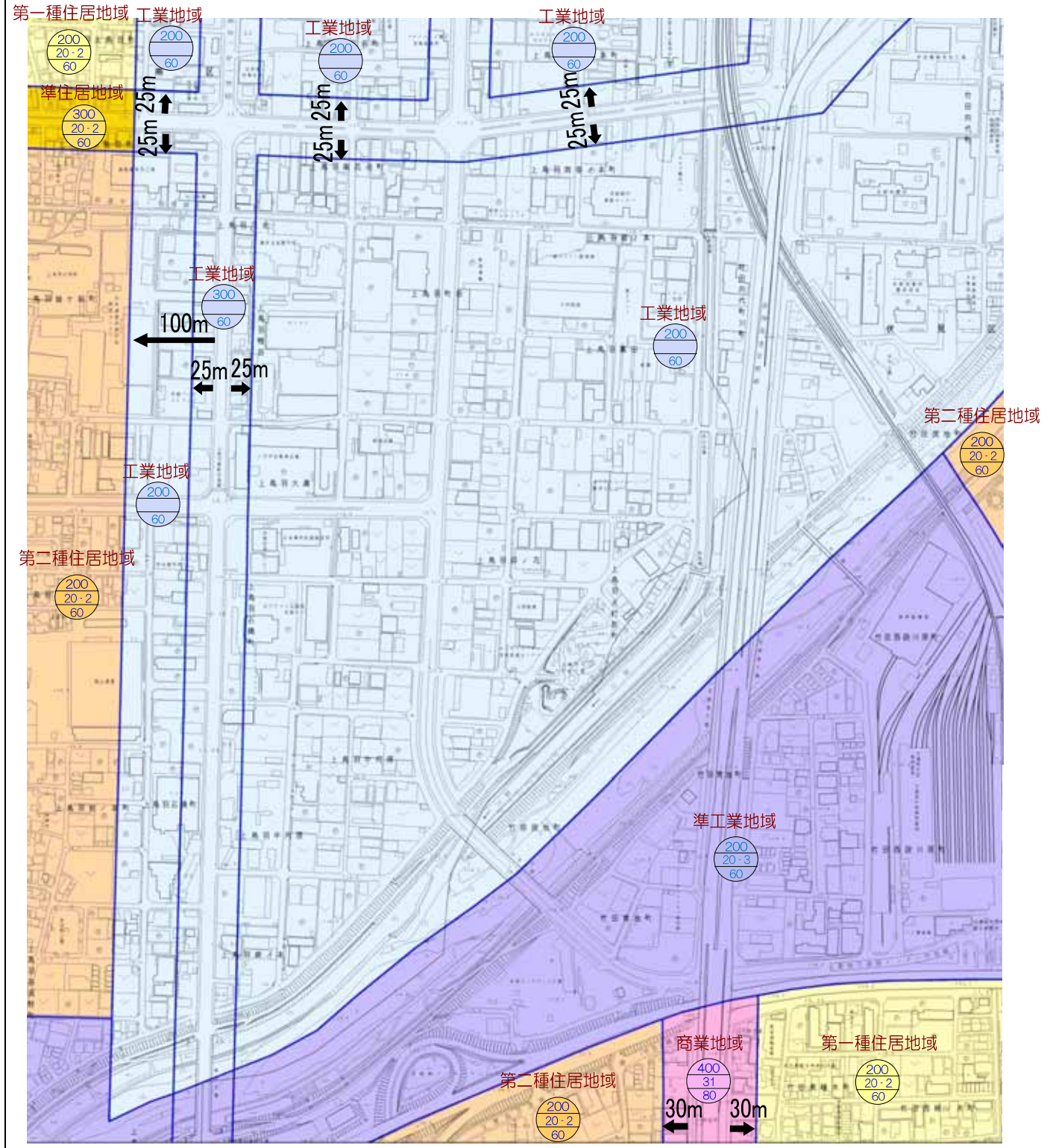
	第一種低層住居専用地域		準住居地域
	第二種低層住居専用地域		商業地域
	第一種中高層住居専用地域		近隣商業地域
	第二種中高層住居専用地域		準工業地域
	第一種住居地域		工業地域
	第二種住居地域		工業専用地域

容積率
 高度地区
 建ぺい率

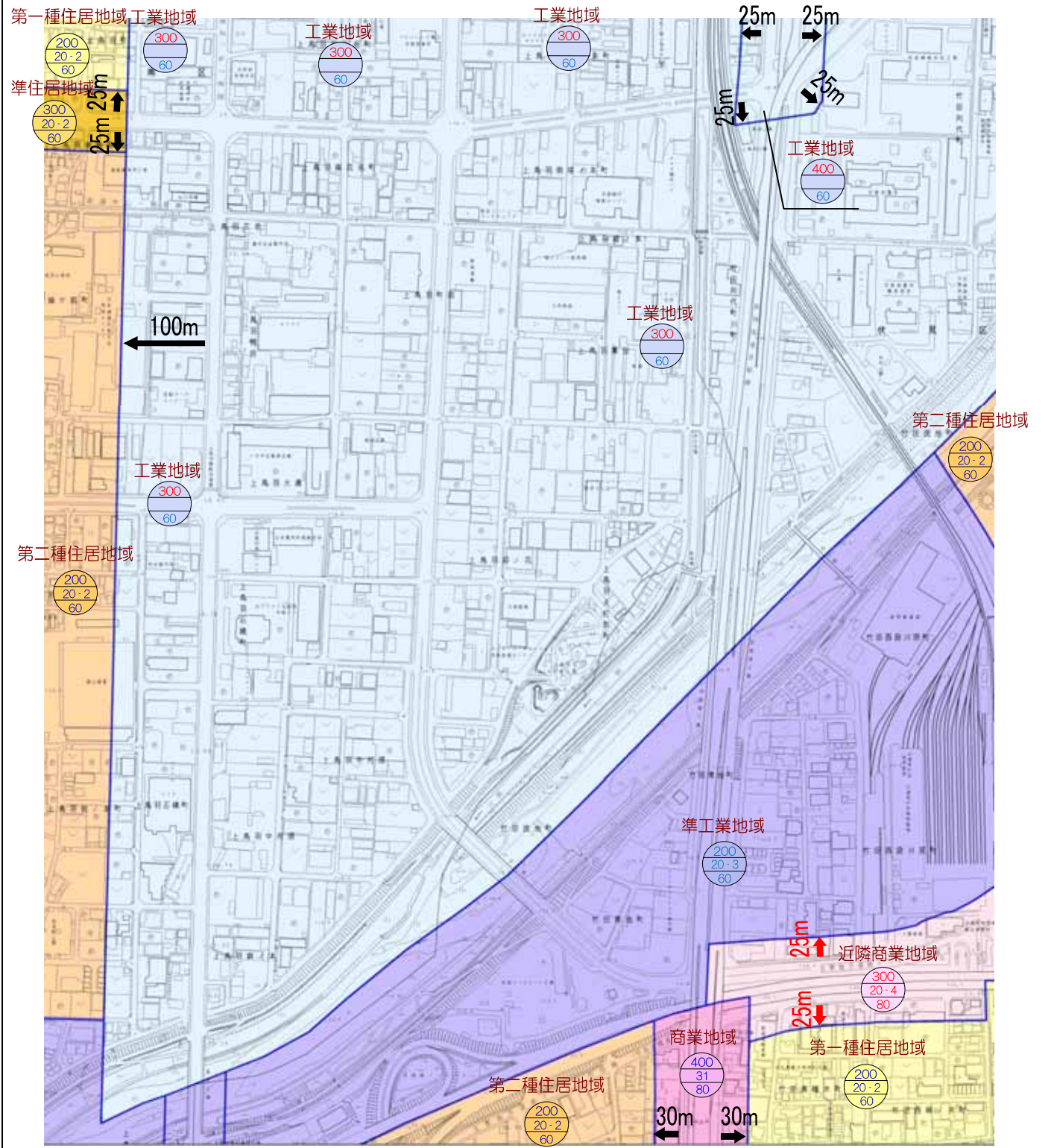


図郭2

現行













変更(案)



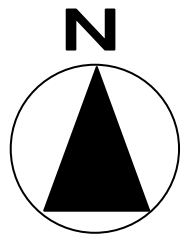
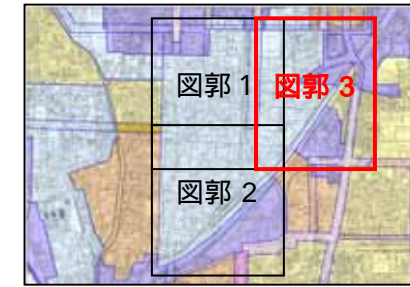
0m: 道路界からの距離を示す。 赤字, 赤矢印: 現行からの変更部分を示す。

駅周辺における地域地区の見直し(案)
 「らくなん進都」(十条駅(市営地下鉄, 近鉄), 上鳥羽口駅)
 用途地域等の変更(案) 詳細図(3/3)

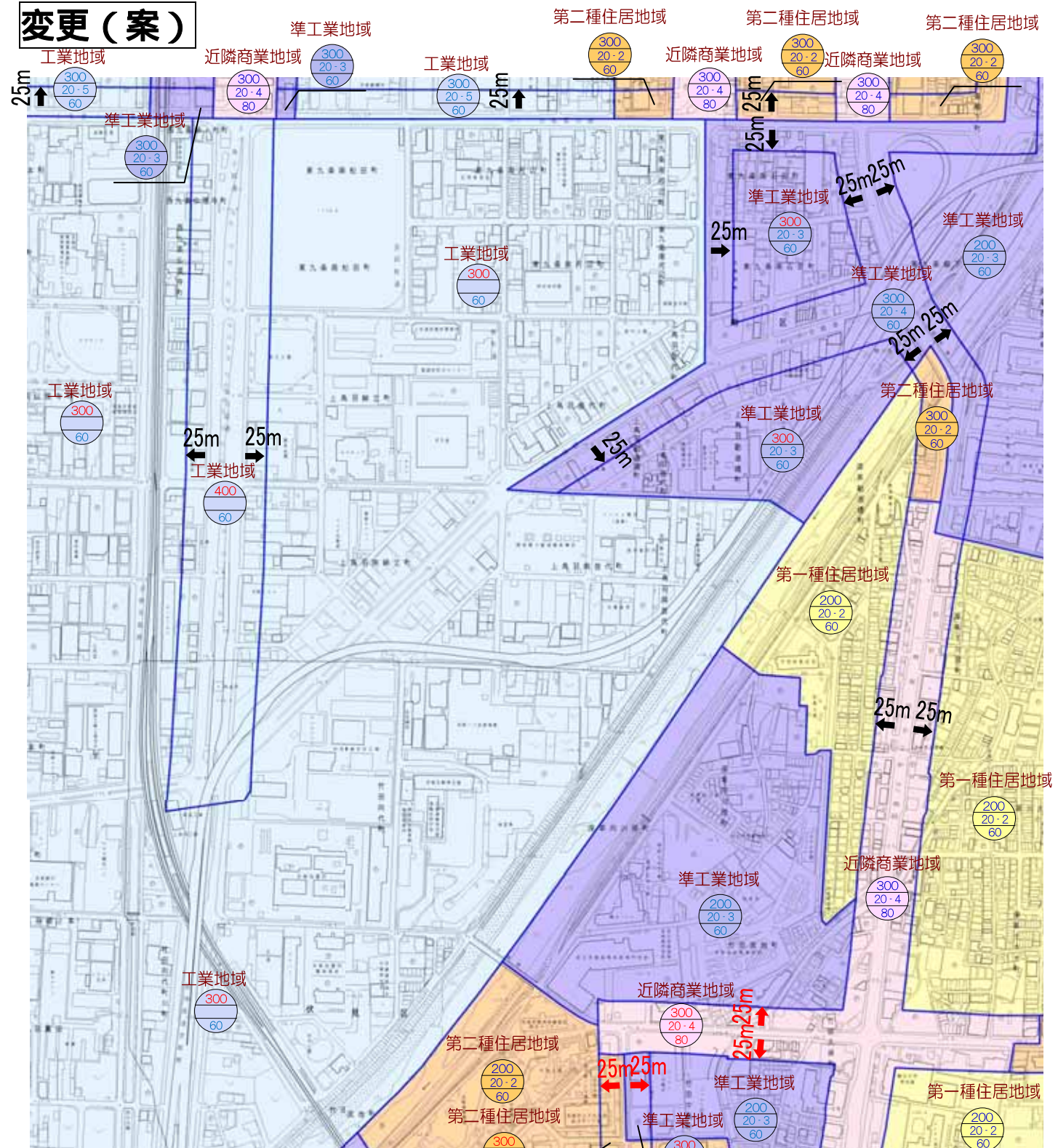
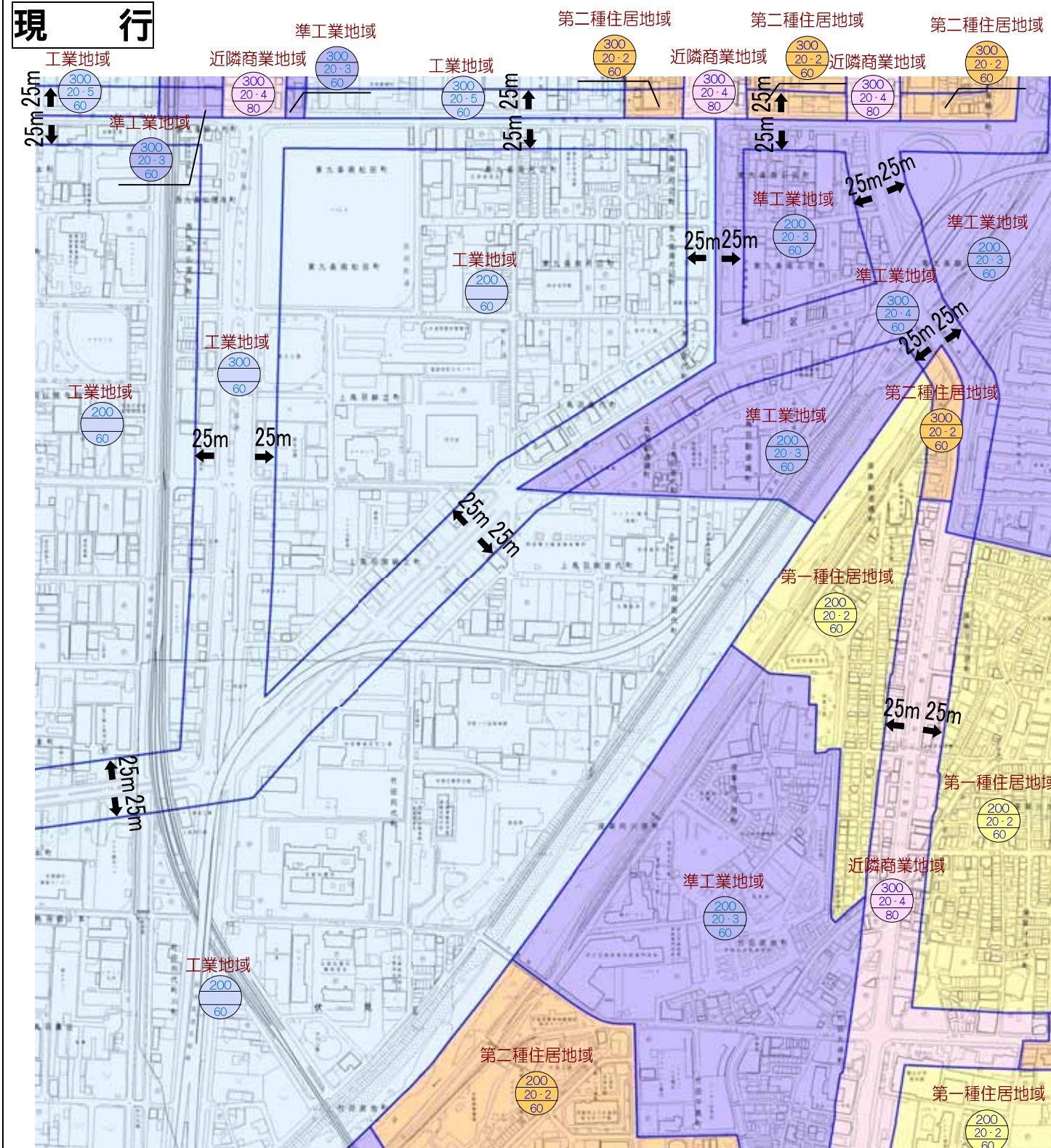
凡例

- | | | | |
|---|--------------|---|--------|
|  | 第一種低層住居専用地域 |  | 準住居地域 |
|  | 第二種低層住居専用地域 |  | 商業地域 |
|  | 第一種中高層住居専用地域 |  | 近隣商業地域 |
|  | 第二種中高層住居専用地域 |  | 準工業地域 |
|  | 第一種住居地域 |  | 工業地域 |
| | 第二種住居地域 | | 工業専用地域 |

容積率
 高度地区
 建ぺい率



図郭3



0m: 道路界からの距離を示す。 赤字, 赤矢印: 現行からの変更部分を示す。