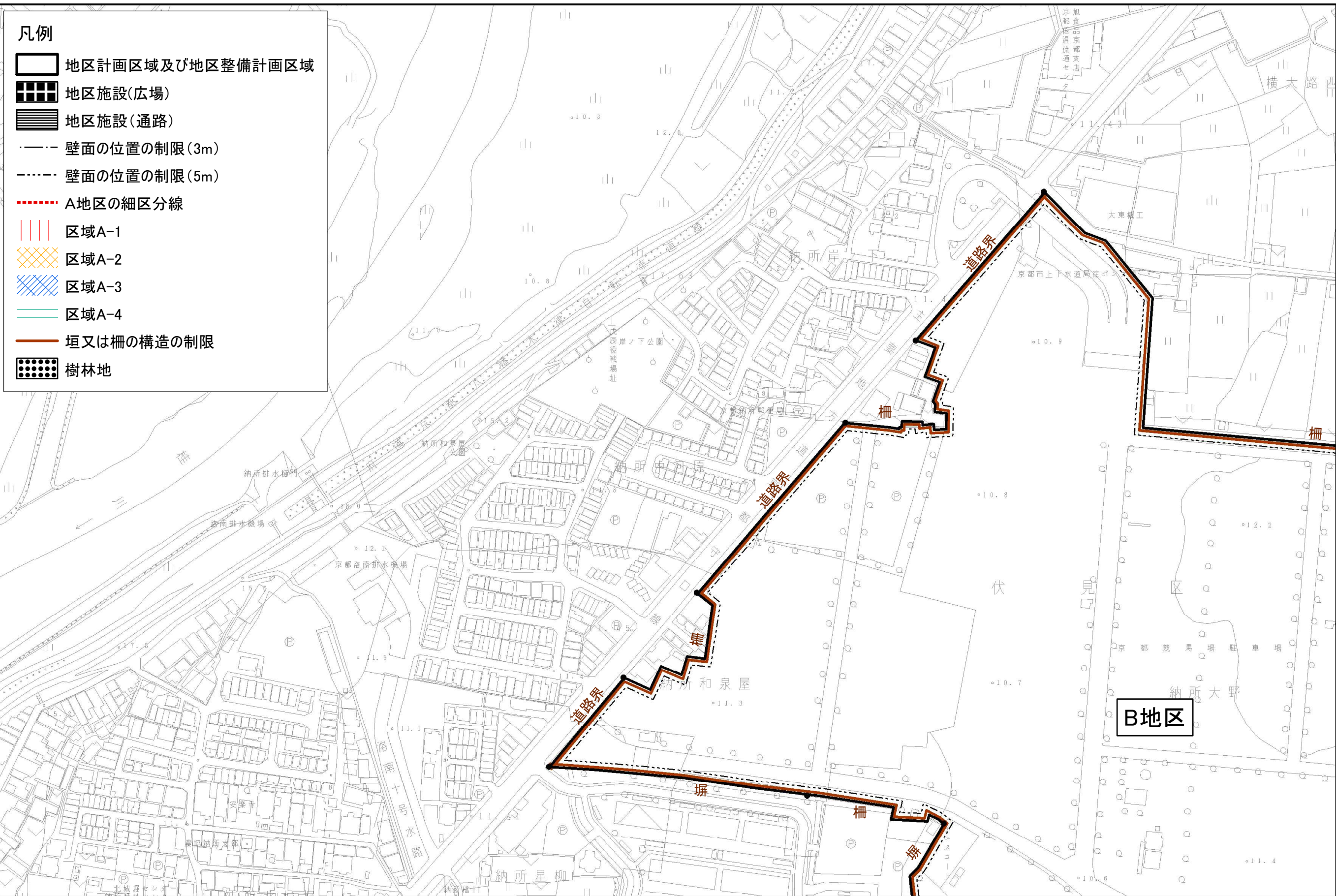










京都都市計画(京都国際文化観光都市建設計画)地区計画の変更(京都市決定)
淀娯楽・レクリエーション地区地区計画 計画図(図郭1)(縮尺1/2,500)



凡例

-  地区計画区域及び地区整備計画区域
-  地区施設(広場)
-  地区施設(通路)
-  壁面の位置の制限(3m)
-  壁面の位置の制限(5m)
-  A地区の細区分線
-  区域A-1
-  区域A-2
-  区域A-3
-  区域A-4
-  垣又は柵の構造の制限
-  樹林地

B地区

道路界

柵

道路界

垣

道路界

垣

柵

垣

柵

伏

見

区

納所大野

京都競馬場駐車場

大東精工

京都市上下水道局淀中

納所岸

岸ノ下公園

区役所戦場址

納所和泉屋

納所排水橋門

淀南排水機場

京都淀南排水機場

淀南十号水路

安楽寺

納所星柳

北城屋

納所橋