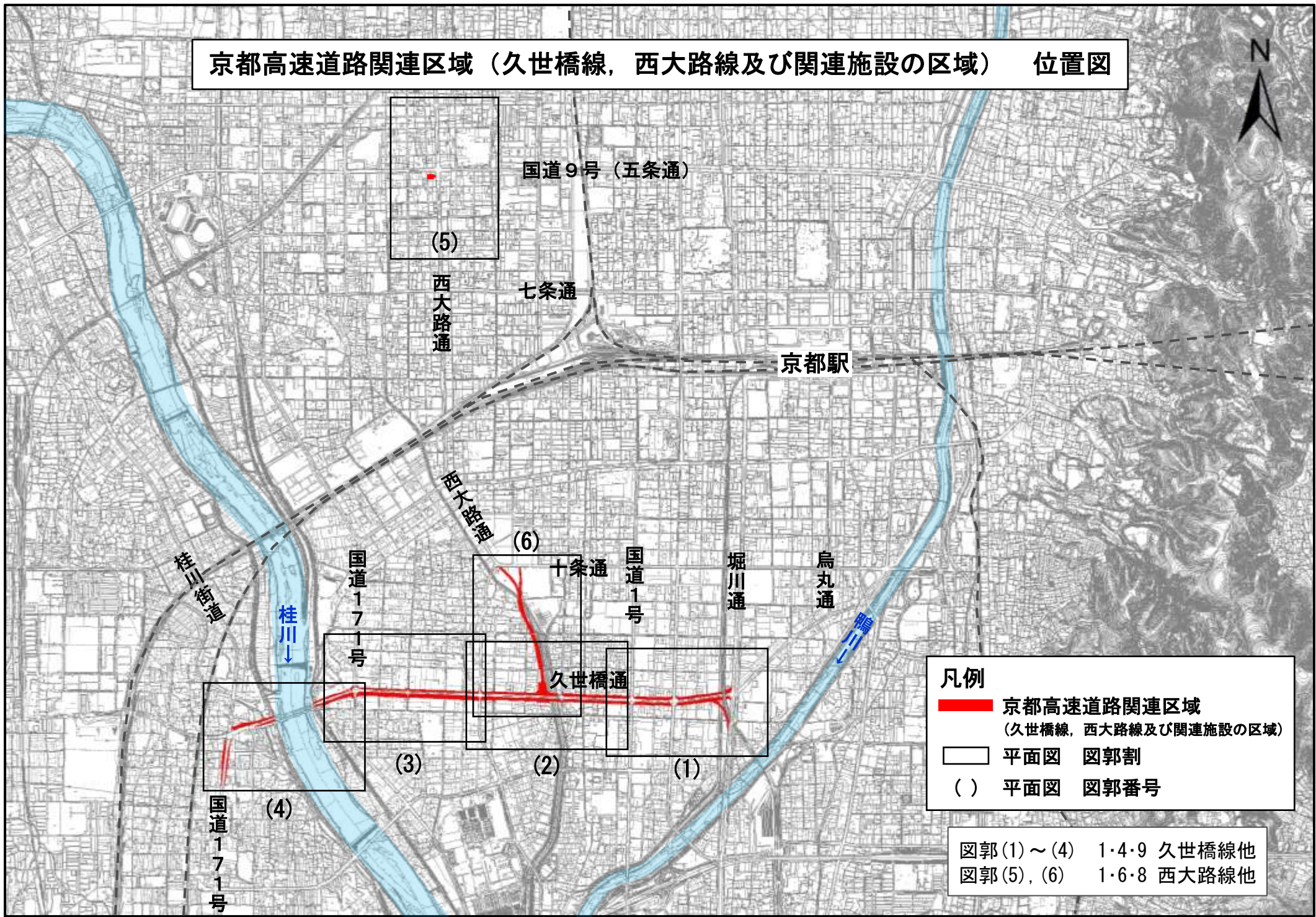


京都高速道路関連区域（久世橋線，西大路線及び関連施設の区域）

	都市計画 番号	都市計画 施設名	区間又は町名
1	1・4・9号	久世橋線	伏見区竹田向代町～南区久世上久世町
2	1・6・8号	西大路線	右京区西院南高田町, 南区吉祥院南落合町～南区上鳥羽北戒光町
3	3・3・12号 (旧：I・III・16)	京都神戸線	南区吉祥院石原長田町～南区久世中久世町3丁目
4	I・III・26号	久世橋通	伏見区竹田向代町～南区吉祥院石原京道町
5	7・6・108号	高畑通	南区吉祥院高畑町～南区吉祥院稲葉町
6	7・6・109号	南落合通	南区吉祥院南落合町
7	2・2・275号	戒光公園	南区上鳥羽北戒光町

平成30年4月2日から運用

京都高速道路関連区域（久世橋線，西大路線及び関連施設の区域） 位置図



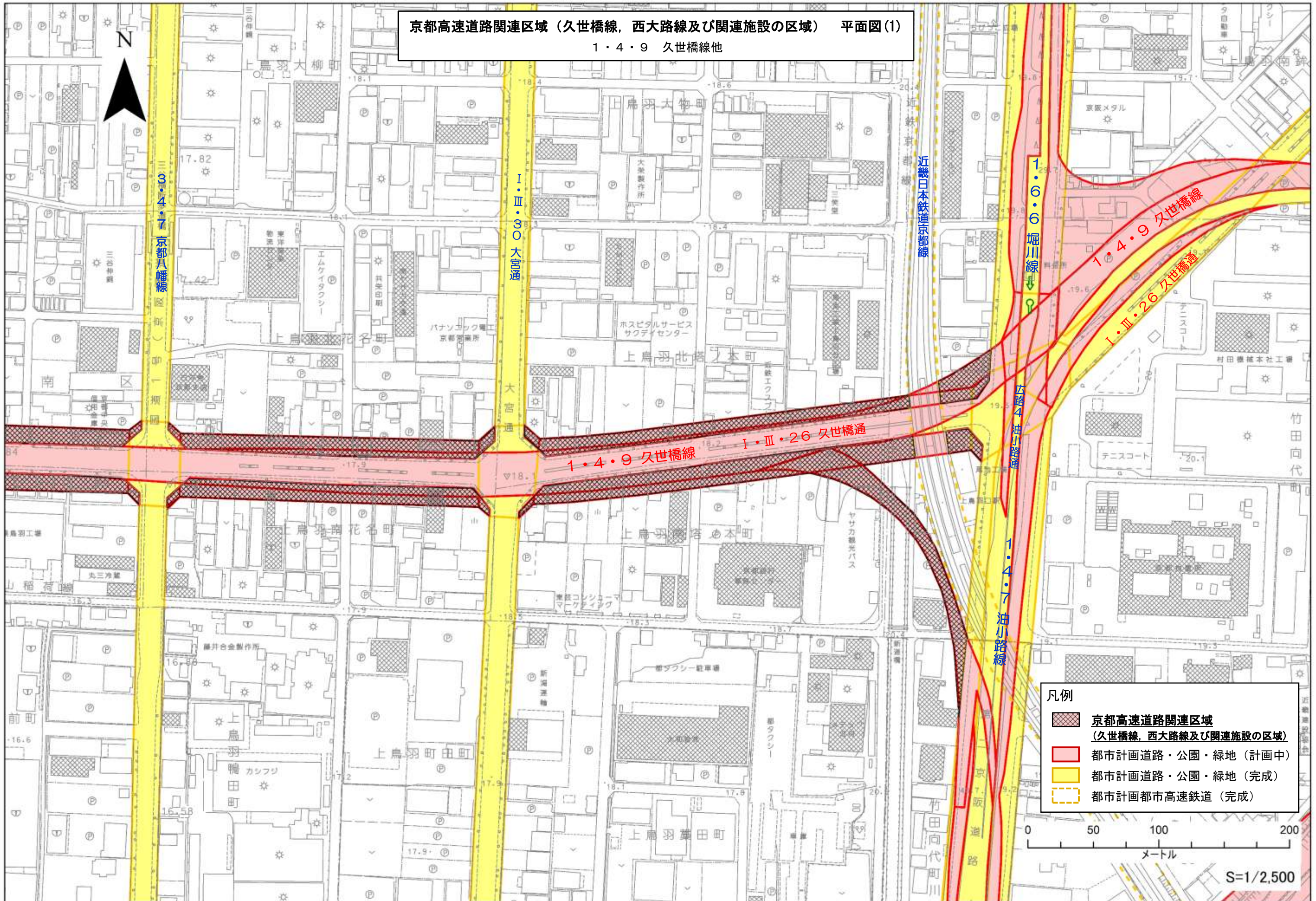
凡例

- 京都高速道路関連区域
(久世橋線，西大路線及び関連施設の区域)
- 平面図 図郭割
- () 平面図 図郭番号

図郭(1)～(4) 1・4・9 久世橋線他
 図郭(5), (6) 1・6・8 西大路線他

京都高速道路関連区域（久世橋線、西大路線及び関連施設の区域） 平面図(1)

1・4・9 久世橋線他

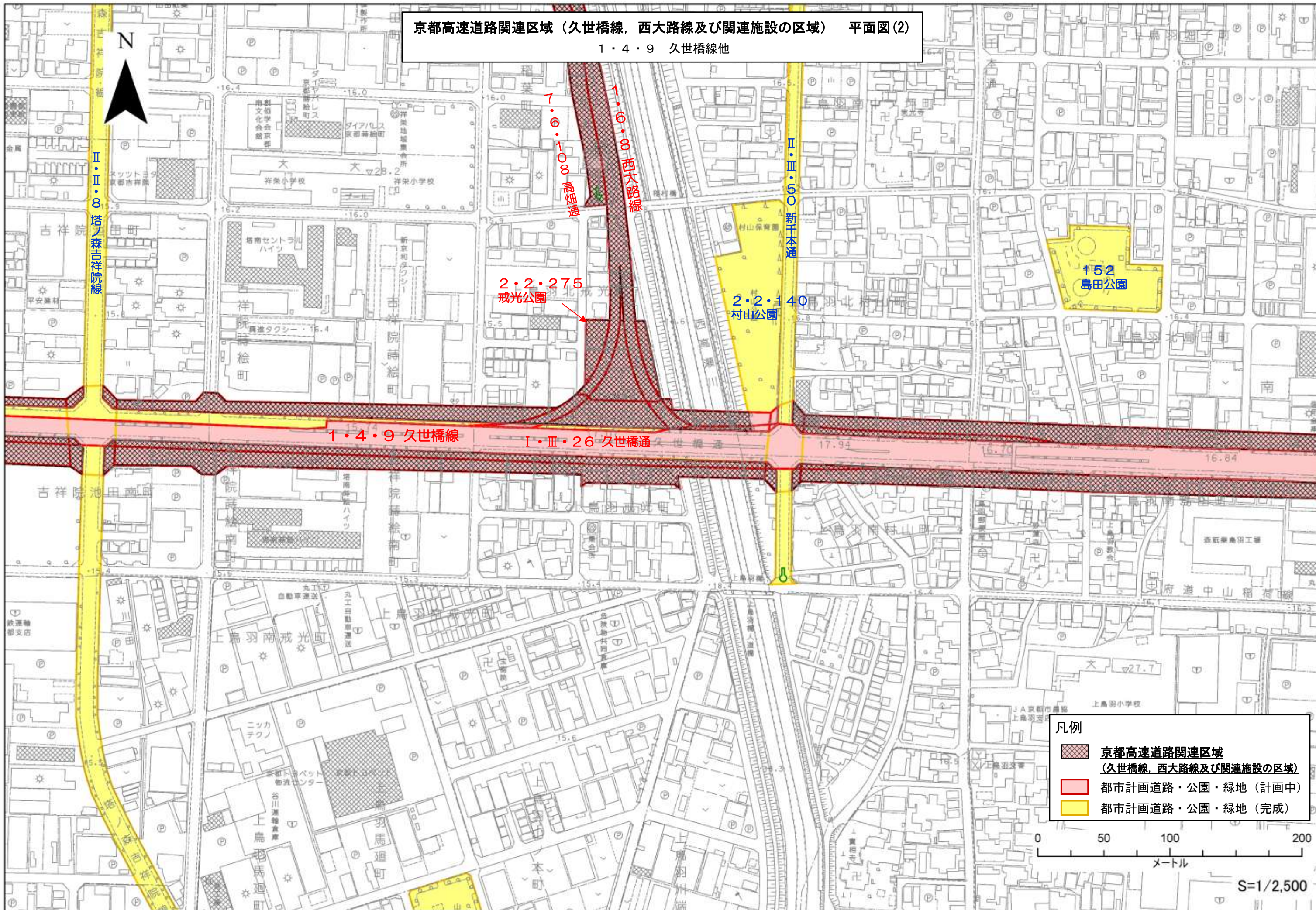


- 凡例
- 京都高速道路関連区域
(久世橋線、西大路線及び関連施設の区域)
 - 都市計画道路・公園・緑地 (計画中)
 - 都市計画道路・公園・緑地 (完成)
 - 都市計画都市高速鉄道 (完成)

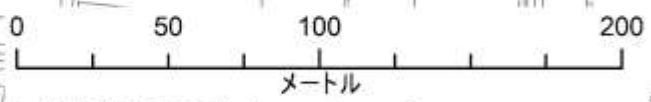
S=1/2,500

京都高速道路関連区域（久世橋線、西大路線及び関連施設の区域） 平面図(2)

1・4・9 久世橋線他



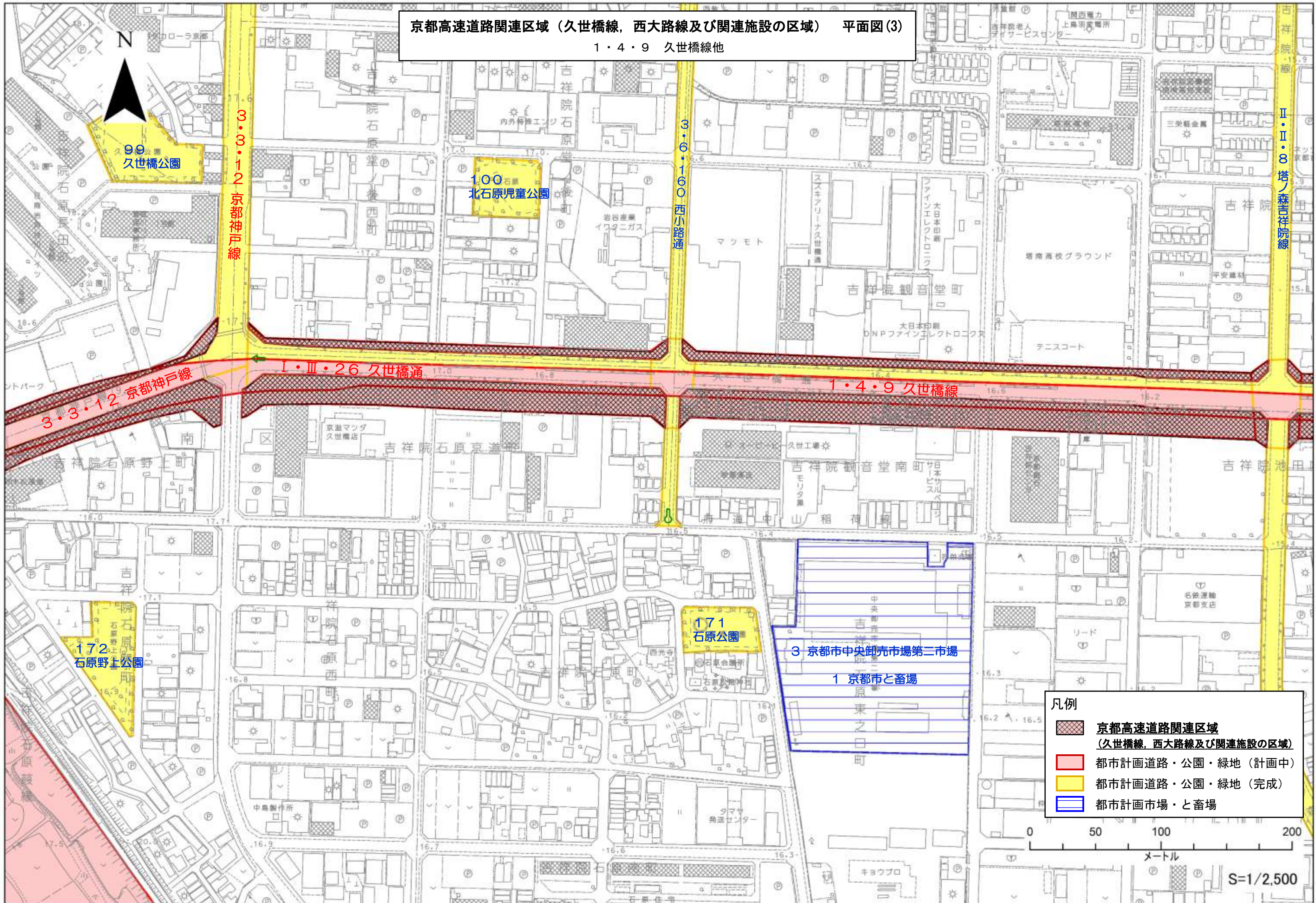
- 凡例
- 京都高速道路関連区域
(久世橋線、西大路線及び関連施設の区域)
 - 都市計画道路・公園・緑地 (計画中)
 - 都市計画道路・公園・緑地 (完成)



S=1/2,500

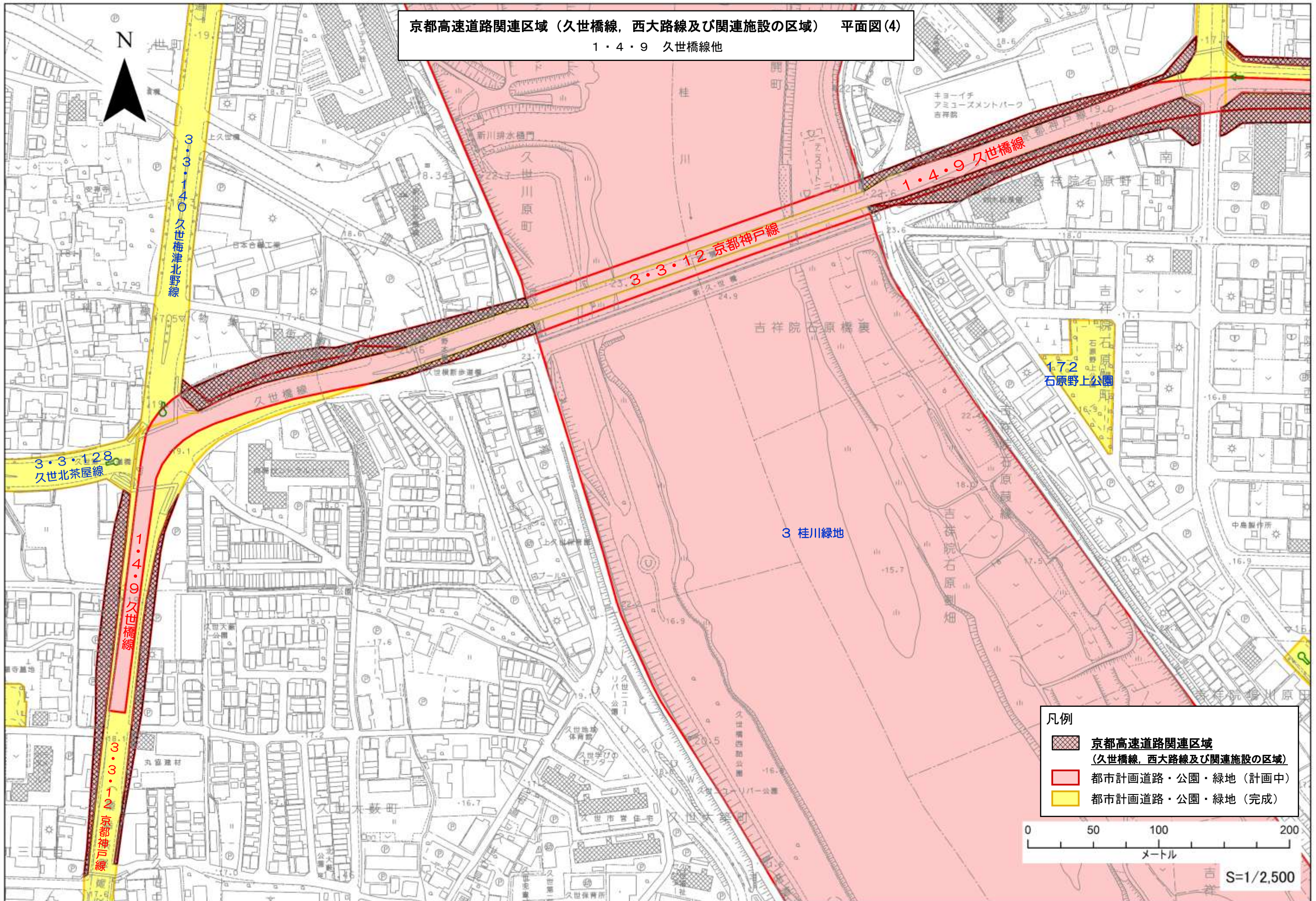
京都高速道路関連区域（久世橋線，西大路線及び関連施設の区域） 平面図(3)

1・4・9 久世橋線他



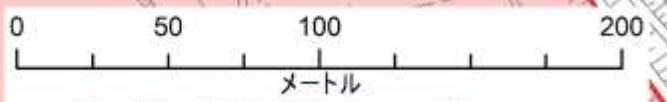
京都高速道路関連区域（久世橋線、西大路線及び関連施設の区域） 平面図(4)

1・4・9 久世橋線他



凡例

- 京都高速道路関連区域
(久世橋線、西大路線及び関連施設の区域)
- 都市計画道路・公園・緑地 (計画中)
- 都市計画道路・公園・緑地 (完成)



S=1/2,500

京都高速道路関連区域（久世橋線、西大路線及び関連施設の区域） 平面図(5)
 1・6・8 西大路線他



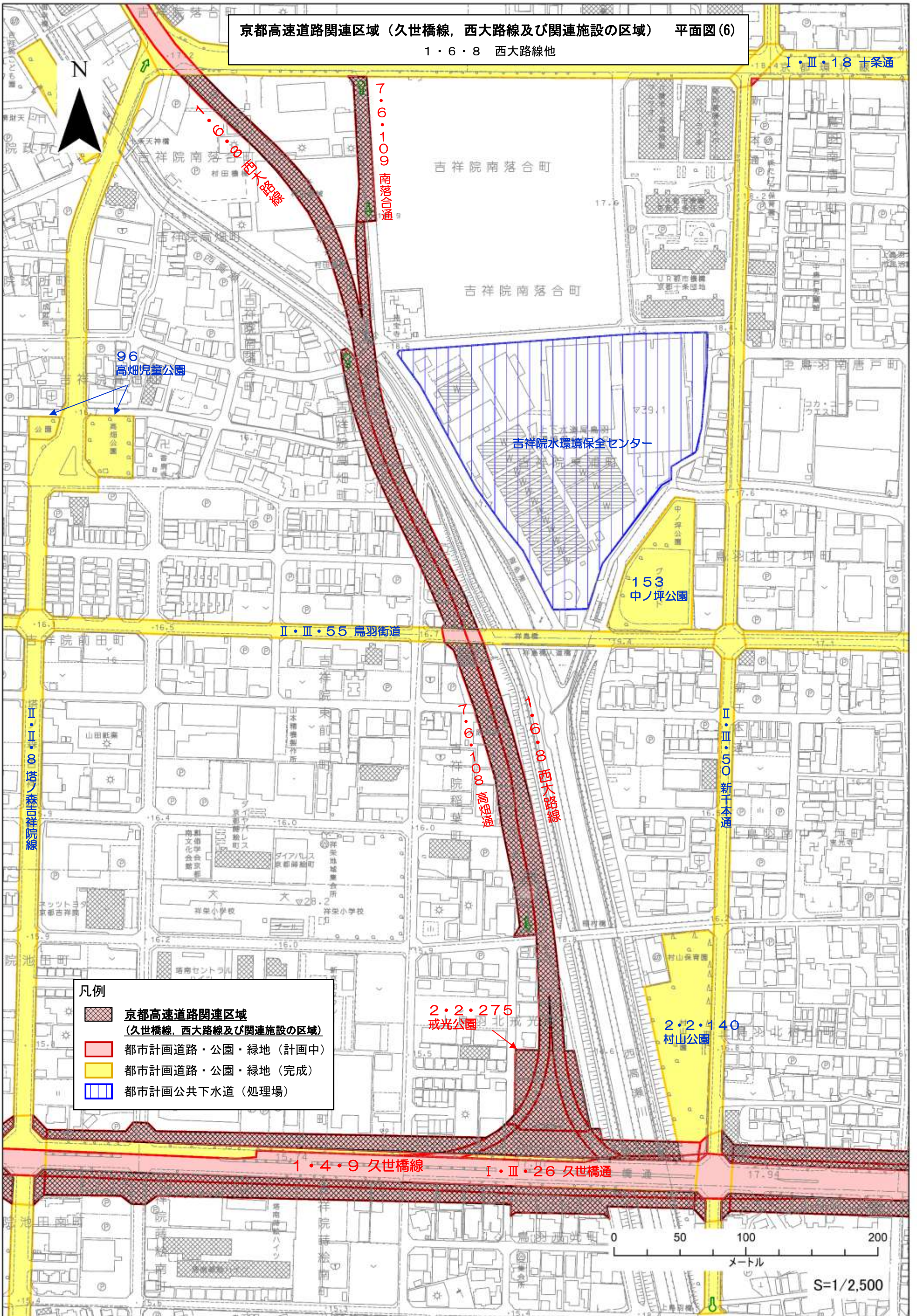
- 凡例
- 京都高速道路関連区域
 (久世橋線、西大路線及び関連施設の区域)
 - 都市計画道路・公園・緑地(計画中)
 - 都市計画道路・公園・緑地(完成)

0 50 100 200
 メートル

S=1/2,500

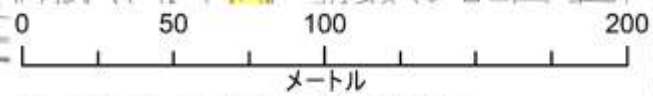
京都高速道路関連区域（久世橋線，西大路線及び関連施設の区域） 平面図(6)

1・6・8 西大路線他



凡例

- 京都高速道路関連区域
(久世橋線，西大路線及び関連施設の区域)
- 都市計画道路・公園・緑地 (計画中)
- 都市計画道路・公園・緑地 (完成)
- 都市計画公共下水道 (処理場)



S=1/2,500