





- 平成25年5月22日より、道路縦覧図に変えて、指定道路図を公開しております。
- 指定道路図は、建築基準法（以下、「法」という。）による道路の種別を表しているものです。
- インターネット公開しております。 <https://keikan-gis.city.kyoto.lg.jp/cityplanning/portal/>


## 指定道路図の凡例

| 線色  | 道路種別                        | 文字表記   | 呼称            | 内容  |
|---|-----------------------------|--|---------------|---|
| 赤色<br>  | 建築基準法上の道路ではありません※           | 番号なし   | 非道路           | 建築基準法上の道路ではありませんが、許可等により建築可能な場合がありますので、建築指導課窓口にてご相談ください   |
| 桃色<br>  |                             | 番号なし   | 非道路<br>(避難通路) | 京都市建築基準条例第4条による道<br>・通路内又は通路に突出させて建築等できません  |
| 赤紫色<br> |                             | TT000  | 非道路<br>(特定通路) | 京都市建築基準条例第43条の5の規定により市長が指定した道<br>法第43条第2項第2号許可により建築可能です<br>・確認申請があったときに、法第43条第2項第2号許可申請があったものとみなされます<br>・法第43条第2項第2号許可の要件は、特定通路が道路であることにより適用される法及び条例に適合することです |
| 黒色<br>  | 廃止した道<br>(建築基準法上の道路ではありません) | 番号なし<br>0000   | 廃止道路          | 京都市私道の変更又は廃止の手続に関する条例第2条により廃止した道<br>詳細は、 <b>道路位置指定地籍図</b> でご確認ください  |
| 無着色   | 未判定                         | <ul style="list-style-type: none"> <li>・未判定の道の種別判定については、<b>道路種別判定依頼書</b>をご提出ください</li> <li>・未判定でも、以下の場合は建築基準法上の道路です（一例）<br/>認定路線で、通行可能な範囲の幅員が4m以上で道路区域明示済みの道で、法上の道路から連続して明示済みとなっている ⇒<b>法第42条第1項第1号道路</b><br/>道路明示課(分庁舎3F)で道路区域明示をご確認のうえ、道路担当にお問い合わせください</li> </ul> |               |   |

※なお、指定道路図上、非道路の表記の場合でも、認定路線で、通行可能な範囲の幅員が4m以上で道路区域明示済みとなった場合は、法第42条第1項第1号道路となります。（法上の道路から連続して明示済みとなっている場合に限る）

令和5年12月

## 指定道路図の凡例

| 線色  | 道路種別                       | 文字表記            | 呼称                                 | 内容  | 幅員等について   |
|---|----------------------------|-----------------|------------------------------------|---|---|
| 緑色<br>    | 法第42条第1項第1号                | 番号なし            | 道路法による道路                           | ・国道、府道、市道等<br>・道路区域として幅員4m以上であることが確認できる道          | 道路明示課(分庁舎3F)で道路区域明示をご確認のうえ道路担当にお問い合わせください       |
| 茶色<br>    | 法第42条第1項第2号                | K0000<br>HK0000 | 開発道路                               | 許可番号第0000号で都市計画法による開発許可を受けた道                      | 開発指導課(分庁舎2F)にお問い合わせください                         |
|   |                            | J00             | 認可番号第00号で旧住宅地造成事業に関する法律による認可を受けた道  |   |   |
|   |                            | 番号なし<br>Y000    | 土地区画整理法により築造済みの道<br>都市計画法により築造済みの道 | 道路明示課等でご確認ください<br>都市計画課にお問い合わせください                |   |
| 水色<br>    | <基準時幅員4m以上><br>法第42条第1項第3号 | 番号なし            | 3号道路                               | 基準時から現にある幅員4m以上の道                                 | 一般的には、現況の道路形態を基本に、土地の境界、周辺の建築計画概要書等を参考に調査してください |
|   | <基準時幅員4m未満><br>法第42条第2項    | 番号なし            | 2項道路                               | 基準時から現に立ち並びのある幅員1.8m以上4m未満の道で、特定                  |   |
| 水色(薄)<br> | 法第42条第2項                   | F000<br>B000    | 袋路2項<br>42条6項                      | 行政庁が指定した道<br><b>狭あい道路整備申出等をお願いします</b>             | 道路担当<br>お問い合わせください                              |
| 橙色<br>    | 法第42条第1項第4号                | Y000            | 4号道路                               | 2年以内に事業執行される予定で指定された道                             | 道路担当<br>お問い合わせください                              |
| 黄色<br>    | 法第42条第1項第5号                | 0000<br>KY0000  | 位置指定道路                             | 指定番号第0000号で位置の指定を受けた道                             | <b>道路位置指定地籍図</b> でご確認ください                       |
| 青色<br>    | 法第42条第3項                   | 番号なし            | 3項道路                               | 法第42条第2項による道路のうち、同条第3項により道の中心線からの水平距離を特定行政庁が指定した道 | 道路担当<br>お問い合わせください                              |