

第2章 東福寺地区の概況

東福寺地区は、東山区に位置する、JR 東福寺駅及び京阪東福寺駅周辺の徒歩圏を対象とし、観光施設、病院、商店街などが集積した地区です。この地区の概況として、位置及び特性、人口及び高齢化率の推移、地区内の公共交通機関、施設の立地状況を示します。

1 東福寺地区の位置及び特性

東福寺地区は、東山区に含まれる地域で、職と住が共存したまちが全般に広がり、全国的にも有名な東福寺などの社寺、京都第一赤十字病院等があり多くの来訪者が集まるまちです。

この地区内には市内主要駅である JR 奈良線の東福寺駅や京阪本線の東福寺駅があるとともに、複数の路線バスが乗入れています。

図-3 行政区の位置

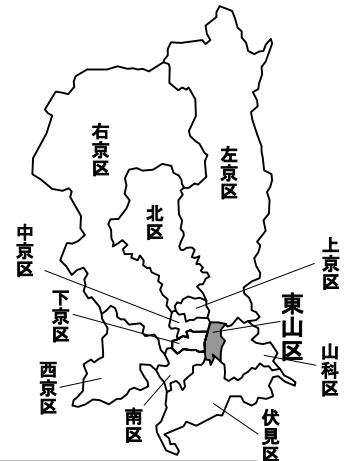
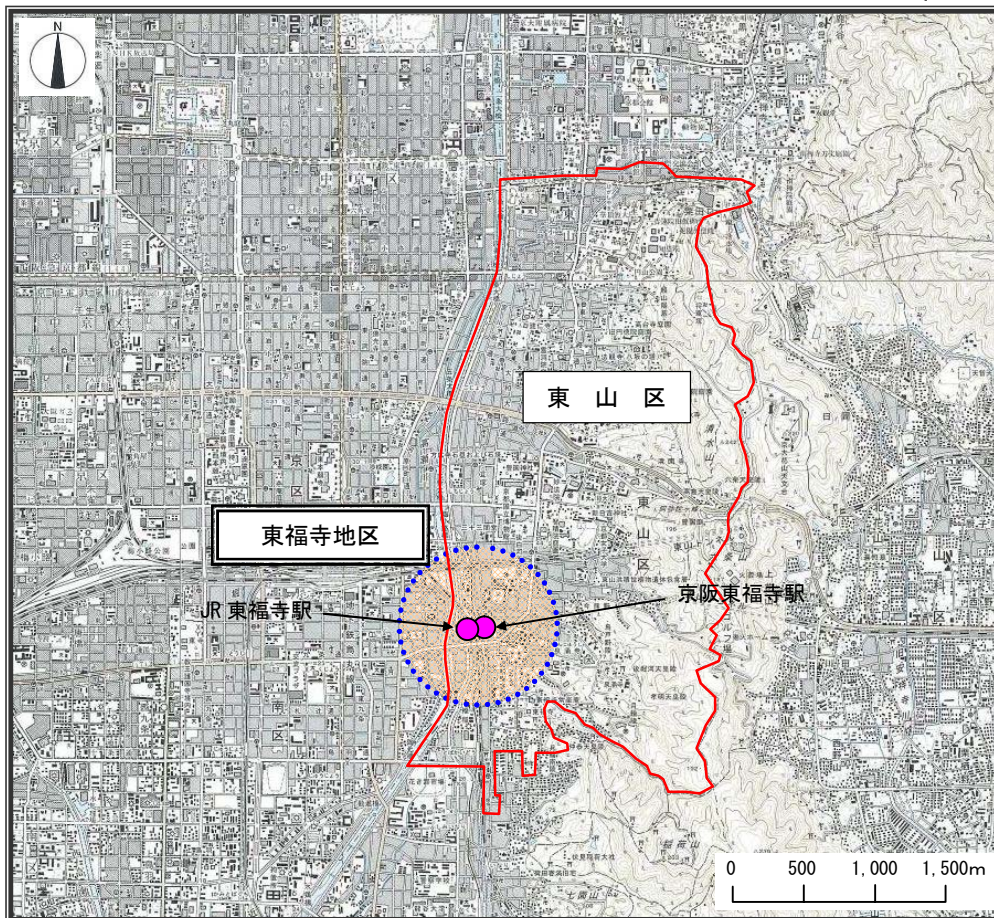


図-4 東福寺地区の位置



2 東山区の人口及び高齢化率の推移等

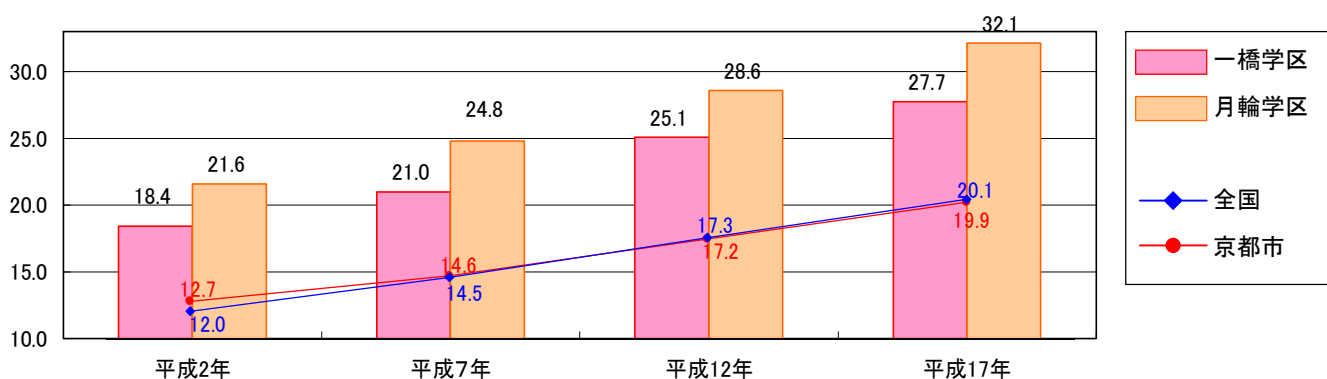
東山区の人口は減少傾向にあり、高齢化率は、京都市や全国の傾向に比べて高くなっています。学区別の高齢化率では、月輪学区及び一橋学区において高齢化の著しい地区であることが分かります。

障害のある方のうち障害者手帳、療育手帳を持っておられる方は、東山区に京都市の4.4%が居住しており、これは東山区の京都市における人口割合2.9%を上回っています。身体障害の種類別に見ると、特に、肢体不自由による歩いての移動が困難な方が多くなっています。また、内部障害の方も多くなっています。

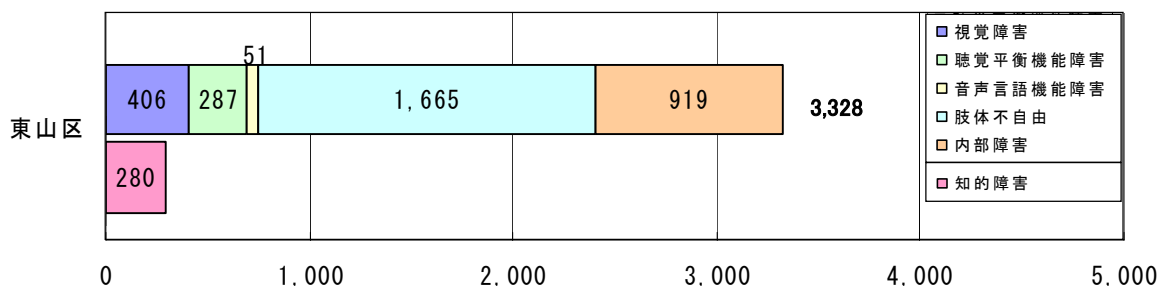
表一 総人口、高齢者（65歳以上）人口及び高齢化率の推移（各年国勢調査）

	東山区			京都市	全国平均
	総人口	高齢者人口	高齢化率	高齢化率	高齢化率
平成2年	51,171	10,138	19.8	12.7	12.0
平成7年	48,241	10,805	22.4	14.6	14.5
平成12年	44,813	11,418	25.5	17.2	17.3
平成17年	42,462	11,627	27.4	19.9	20.1

図一 5 地区の中心となる学区別の高齢化率の推移（各年京都市統計書）



図一 6 障害別の障害者数（平成18年京都市統計書）



(注) 身体障害者数：身体障害者手帳の交付数，知的障害者数：療育手帳の交付数
精神に障害のある市民（精神障害者保健福祉手帳の交付数）は7,741人

3 東福寺地区内の公共交通機関

(1) 鉄道

東福寺地区には、JR 東福寺駅及び京阪東福寺駅があります。JR 東福寺駅の平日には 198 便が運行され、1日の平均利用者が、約 1.2 万人となっています。京阪東福寺駅の平日には 252 便が運行され、1日の平均利用者が、約 1.2 万人となっています。両駅の利用者数は、特定旅客施設となる目安の1日平均利用者数 5,000 人以上を上回っています。

JR 東福寺駅は橋上駅ですが、地上と改札階及びホームを結ぶエレベーターが設置されていません。また、車いす用トイレが多機能トイレ化されていない、手すりの設置位置や点字案内が十分でないといった課題があります。

京阪東福寺駅においては、改札から上りホームへは段差がありますが、エレベーターが設置されておりません。また、車いす用トイレが多機能化されていない、点字案内が十分でないといった課題があります。

表-3 東福寺地区内の鉄道駅の1日の利用状況

	1日平均利用者数(人) (平成18年)	運行便数(便) (平成19年12月現在)	
		平日	土曜・休日
JR 東福寺駅	12,358	198	182
京阪東福寺駅	11,847	252	259

(2) バス

東福寺地区内では、京都市営バスが運行されており、多くのバス停が設けられています。地区内の主要なバス停の運行状況は、東大路の京都第一赤十字病院前の東福寺バス停は 3 系統・6 路線、墨染通(師団街道)の東福寺道バス停は 1 系統・2 路線となっています。

表-4 東福寺地区内の主要なバス停における1日の運行状況(平成19年12月現在)

バス停	事業者	系統	路線数	1日の運行便数(便)		
				平日	土曜	休日
東福寺	京都市営バス	3	6	433	371	337
東福寺道	京都市営バス	1	2	44	33	33

※各事業者時刻表より集計。

4 東福寺地区内の施設の立地状況

東福寺地区内には、京都第一赤十字病院などの医療施設、東福寺などの社寺仏閣、今熊野商店街などが立地しています。

また、周辺の道路の状況としては、南北の幹線道路として東側に東大路、東西の幹線道路として九条通が通っています。これらの道路では、縦断、横断方向に勾配のきつい箇所があります。その他、泉涌寺道では歩道の幅員が狭く、本町通では歩道が設置されていないなど、幹線道路を除いて幅員が狭い道路が多く、一部では一方通行になっています。

東福寺地区内の施設の立地状況を図-7に示します。

図-7 東福寺地区の施設の立地状況

