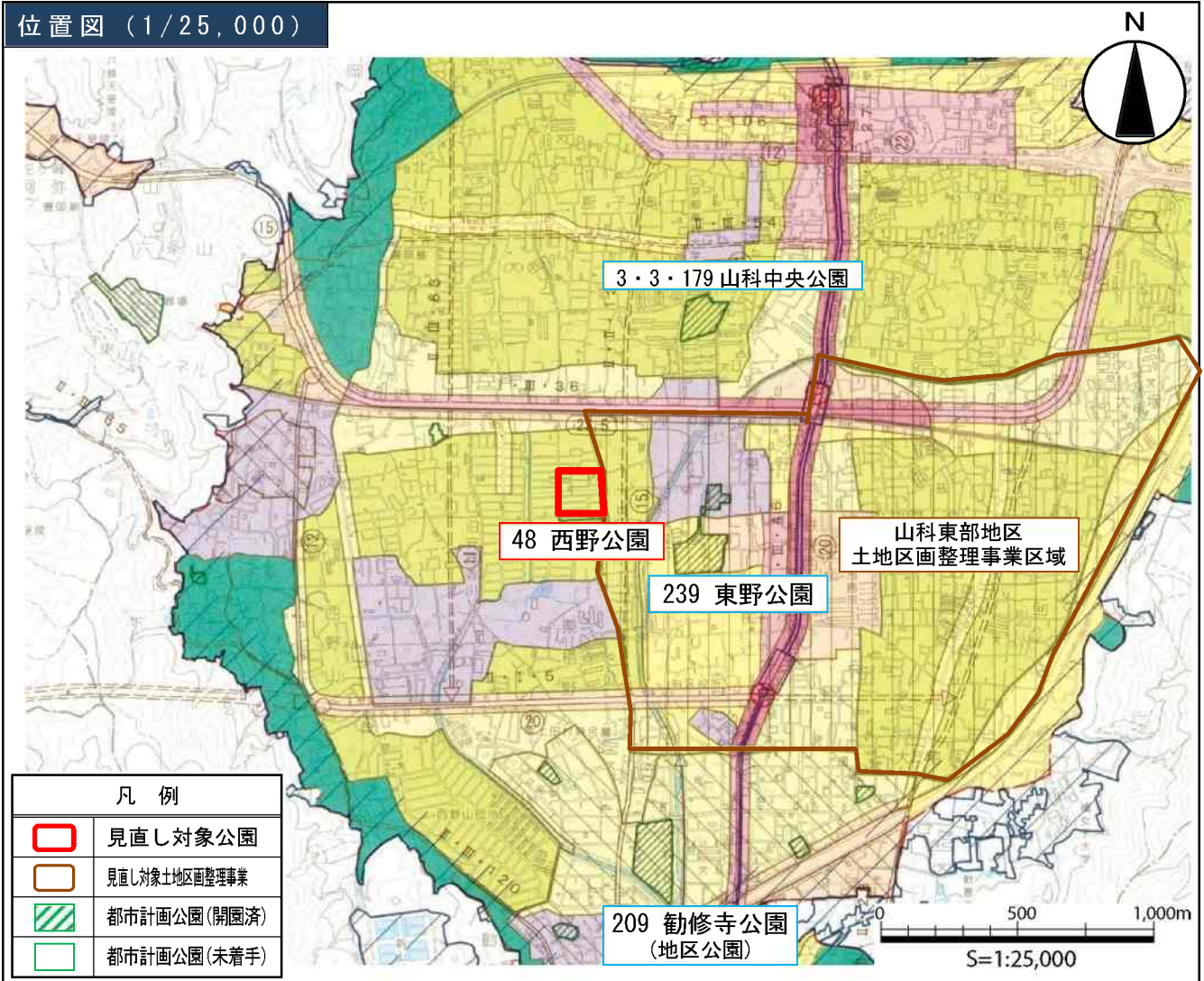


11 西野公園

公園名称 (ふりがな)	西野公園 (にしのこうえん)	都市計画番号	48
公園位置	山科区西野大鳥井町他	公園種別	近隣公園
都市計画決定告示(当初)	昭和17年5月19日	区域面積(当初)	2.64ha
経過年数(平成24年3月31日基準)	69年		
都市計画決定理由	<p>京都市においては比率人口密度著増せるに鑑み市民の保健衛生並びに有事避難等の為の諸施設の整備は急速必要とする状況なるにより新たに都市計画公園三ヶ所を追加せんとするものなり(宝池公園, 一乗寺公園と同時決定)</p> <p>※防空緑地として計画決定 ※時代背景: 第二次世界大戦</p>		
都市計画決定告示(最終)	昭和30年5月27日(48号)	区域面積(最終)	2.64ha
都市計画変更の内容	番号の変更	用途地域 (容積率)	第一種中高層住居専用地域 (200%)
他の都市計画施設等	山科東部地区土地区画整理事業区域(全域で未着手)に隣接		
地域防災計画	位置付け無し		



現在の開園面積	0.16ha	未着手面積	2.48ha(未着手率：93.9%)
---------	--------	-------	--------------------

未着手区域の現況	住宅地等
----------	------

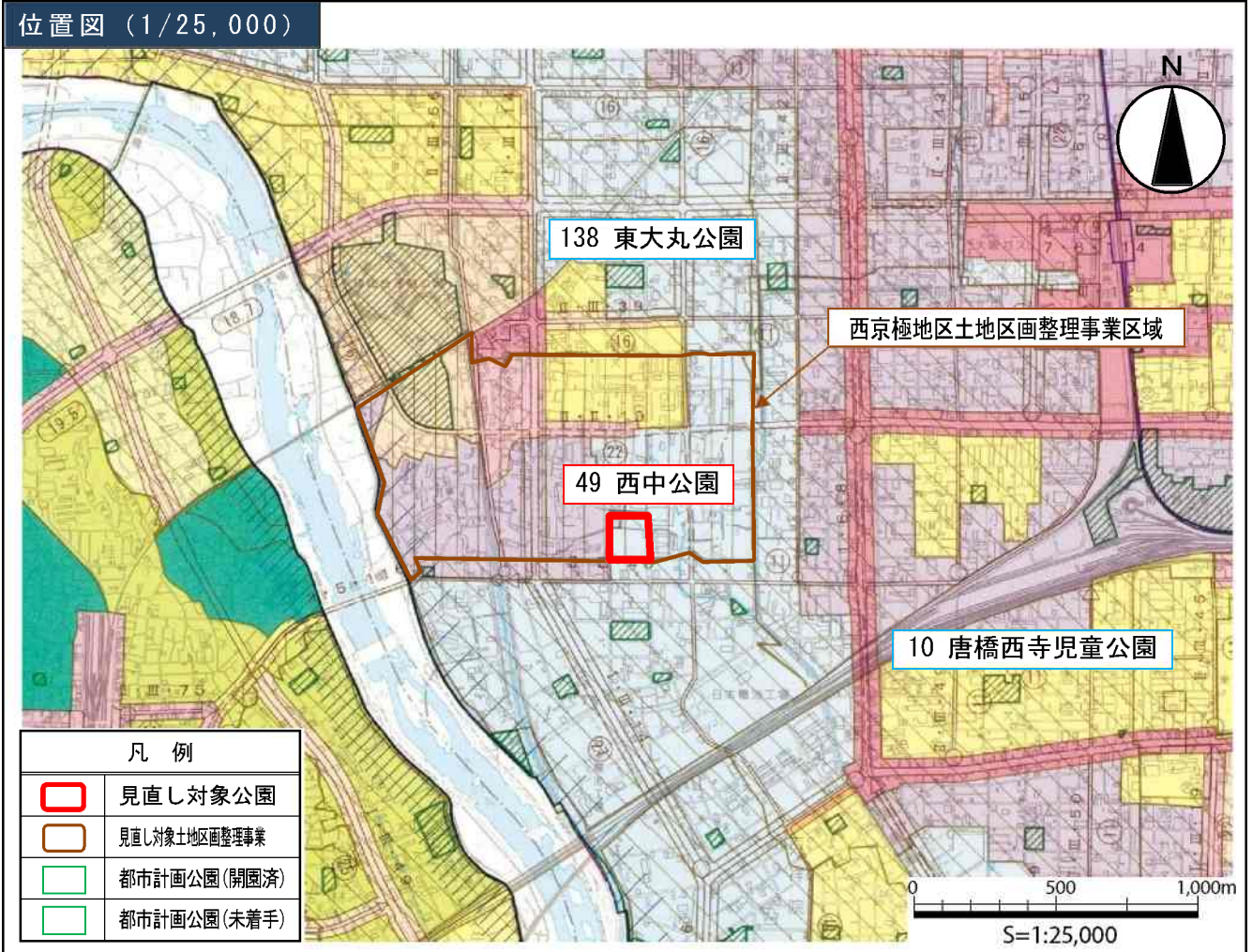
都市計画公園区域と未着手区域 (1/2,000)



凡 例	
都市計画公園区域界	
対象施設	未着手
	開園済

12 西中公園

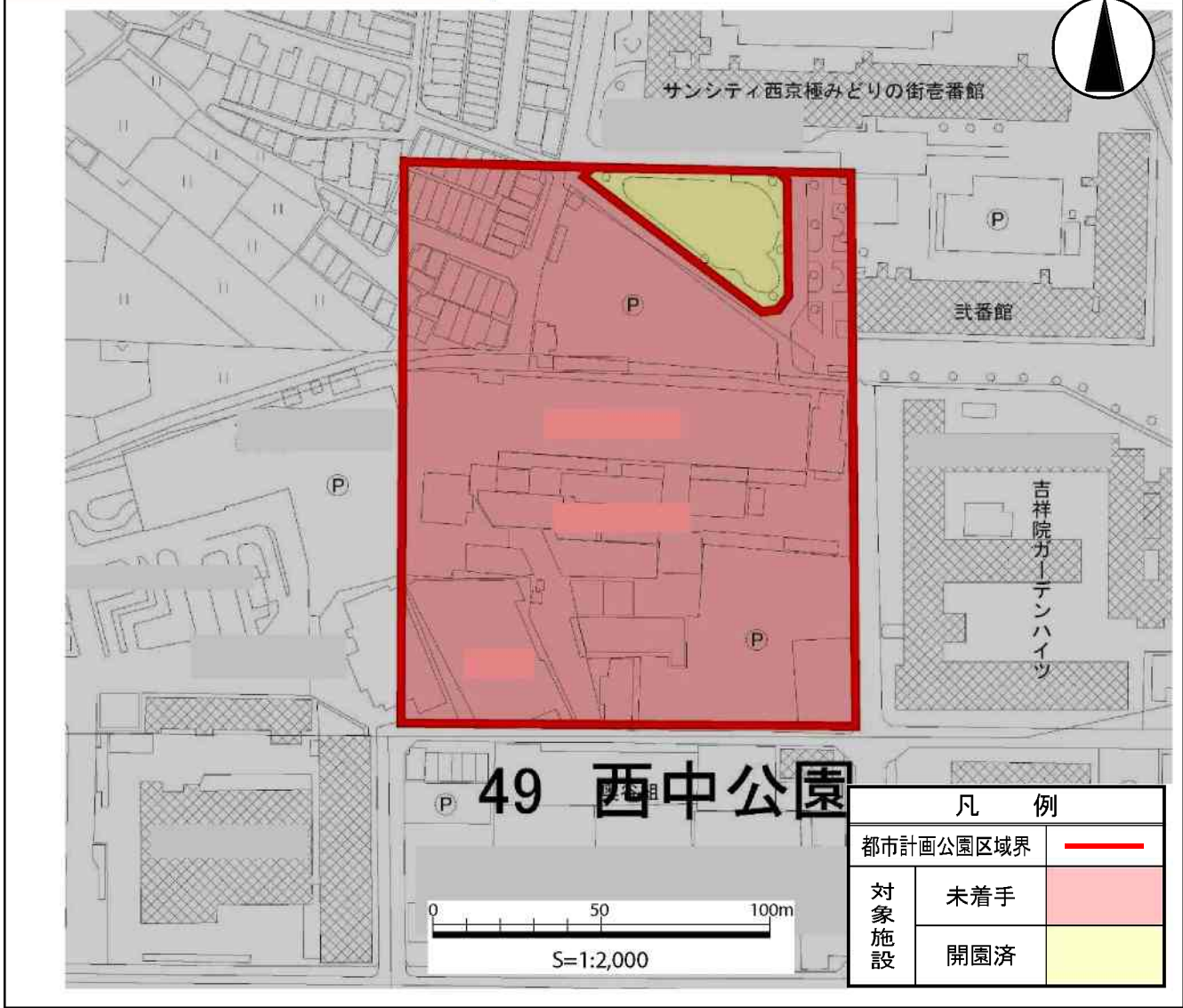
公園名称 (ふりがな)	西中公園 (にしなかこうえん)	都市計画番号	49
公園位置	南区吉祥院西ノ庄向田町他 (開園部：右京区西京極中沢町)	公園種別	近隣公園
都市計画決定告示(当初)	昭和18年5月6日	区域面積(当初)	2.71ha
経過年数(平成24年3月31日基準)	68年		
都市計画決定理由	<p>京都市においては近時人口密度の激増に伴い人家の密集また著しく為に緑地等漸次減少の傾向あり市民の保健衛生に及ぼす影響少なからざるものを以て新たに都市計画公園一ヶ所を追加し以て諸施設の整備を図ると共に併せて有事避難の用に供せんとするものなり。</p> <p>※防空緑地として計画決定 ※時代背景：第二次世界大戦</p>		
都市計画決定告示(最終)	昭和30年5月27日(49号)	区域面積(最終)	2.71ha
都市計画変更の内容	番号の変更	用途地域(容積率)	工業地域, 準工業地域 (200%)
他の都市計画施設等	西京極地区土地区画整理事業区域内(全域で未着手)		
地域防災計画	位置付け無し		



現在の開園面積	0.15ha	未着手面積	2.56ha(未着手率：94.5%)
---------	--------	-------	--------------------

未着手区域の現況	工場、住宅地、駐車場等
----------	-------------

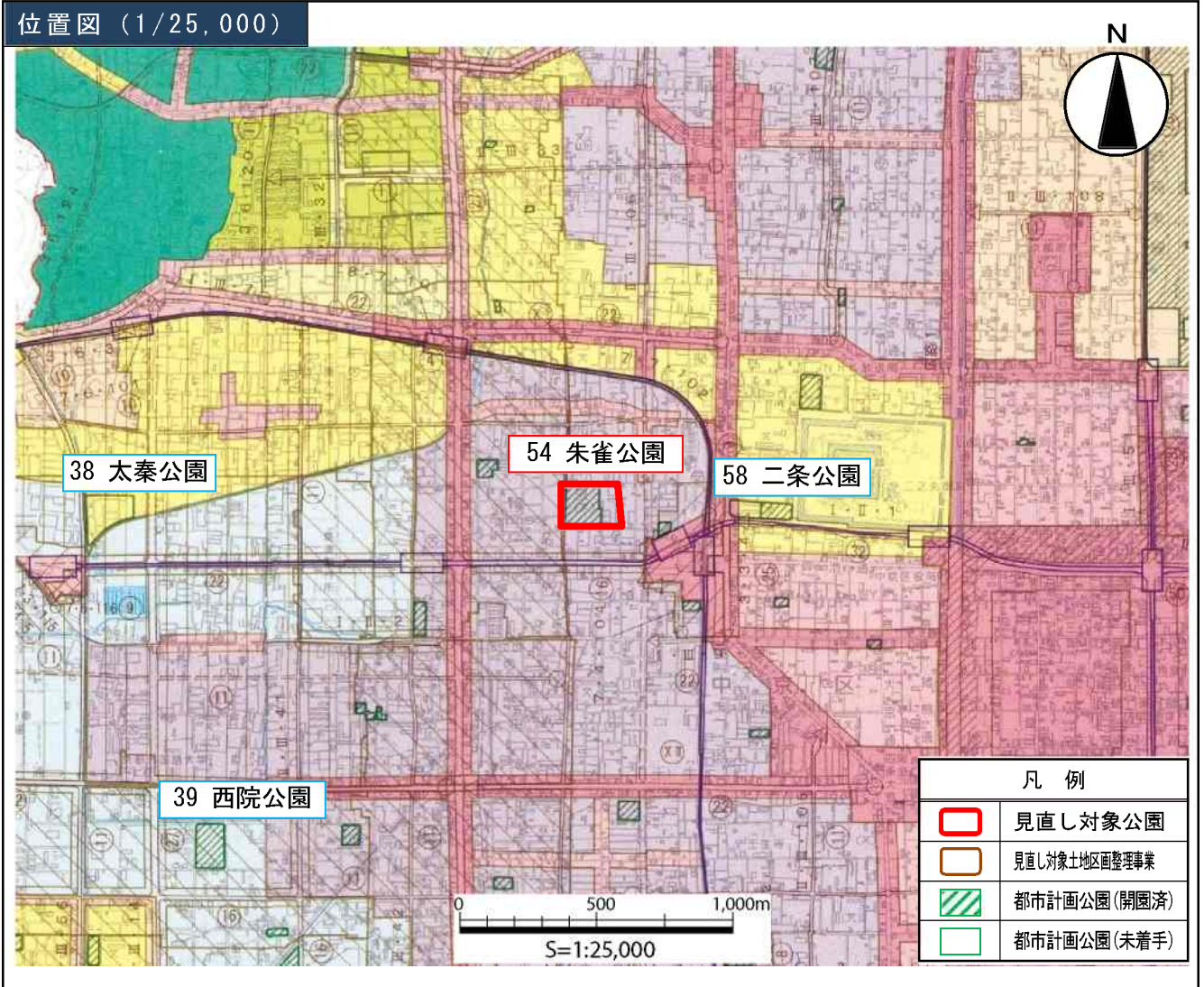
都市計画公園区域と未着手区域 (1/2,000)



凡 例		
都市計画公園区域界		—
対象施設	未着手	■
	開園済	■

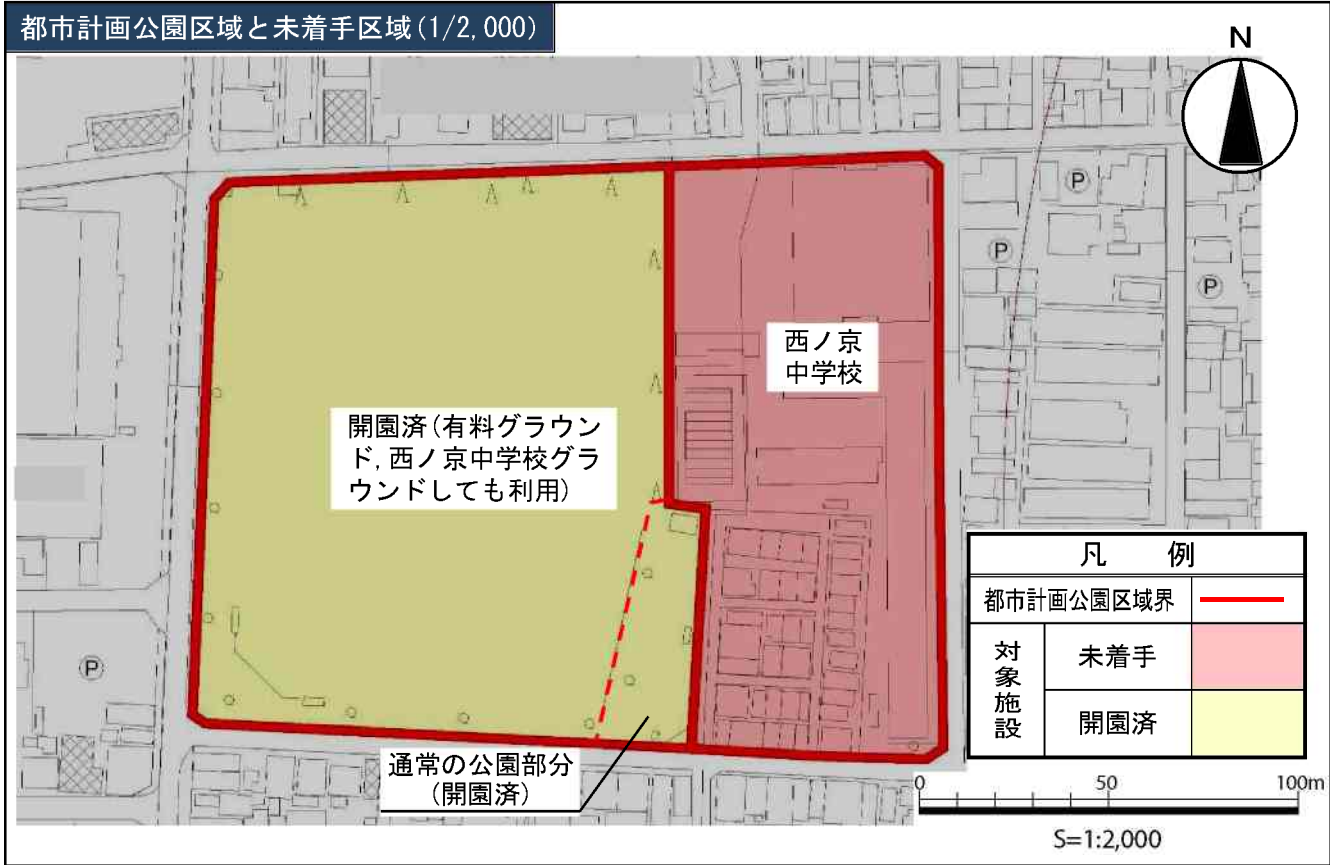
13 朱雀公園

公園名称 (ふりがな)	朱雀公園 (しゅじゃくこうえん)	都市計画番号	54
公園位置	中京区西ノ京船塚町他	公園種別	近隣公園
都市計画決定告示(当初)	昭和19年2月28日	区域面積(当初)	3.07ha
経過年数(平成24年3月31日基準)	68年		
都市計画決定理由	<p>京都市においては近時人口密度の激増に伴い人家の密集著しく防空上遺憾の点少なからず有事の際まことに寒心に堪えざるものあるを以て新たに本市の略中央に都市計画公園一箇所を追加すると共にその一部を都市計画事業として決定しこれを昭和十八年度において京都市長をして執行せしめんとす。 ※防空緑地として計画決定 ※時代背景：第二次世界大戦</p>		
都市計画決定告示(最終)	昭和30年5月27日(54号)	区域面積(最終)	3.07ha
都市計画変更の内容	番号の変更	用途地域(容積率)	準工業地域 (200%)
他の都市計画施設等	—		
地域防災計画	公園区域内にある西ノ京中学校が「避難所」に位置付け		



現在の開園面積	1.91ha	未着手面積	1.16ha(未着手率：37.8%)
---------	--------	-------	--------------------

未着手区域の現況	学校施設, 住宅地
----------	-----------



14 小松原公園

公園名称 (ふりがな)	小松原公園 (こまつばらこうえん)	都市計画番号	56
公園位置	北区小松原南町	公園種別	近隣公園
都市計画決定告示(当初)	昭和20年8月27日	区域面積(当初)	2.30ha
経過年数(平成24年3月31日基準)	66年		
都市計画決定理由	都市計画決定の資料なし ※防空緑地として計画決定されたと推定される。 ※時代背景：第二次世界大戦		
都市計画決定告示(最終)	昭和30年5月27日(56号)	区域面積(最終)	2.28ha
都市計画変更の内容	番号の変更	用途地域 (容積率)	第一種中高層住居専用地域 (200%)
他の都市計画施設等	-		
地域防災計画	「広域避難場所」(安全面積1.50ha, 収容人員7,500人)に位置付け		
位置図(1/25,000)			

現在の開園面積	0.00ha	未着手面積	2.28ha(未着手率：100.0%)
---------	--------	-------	---------------------

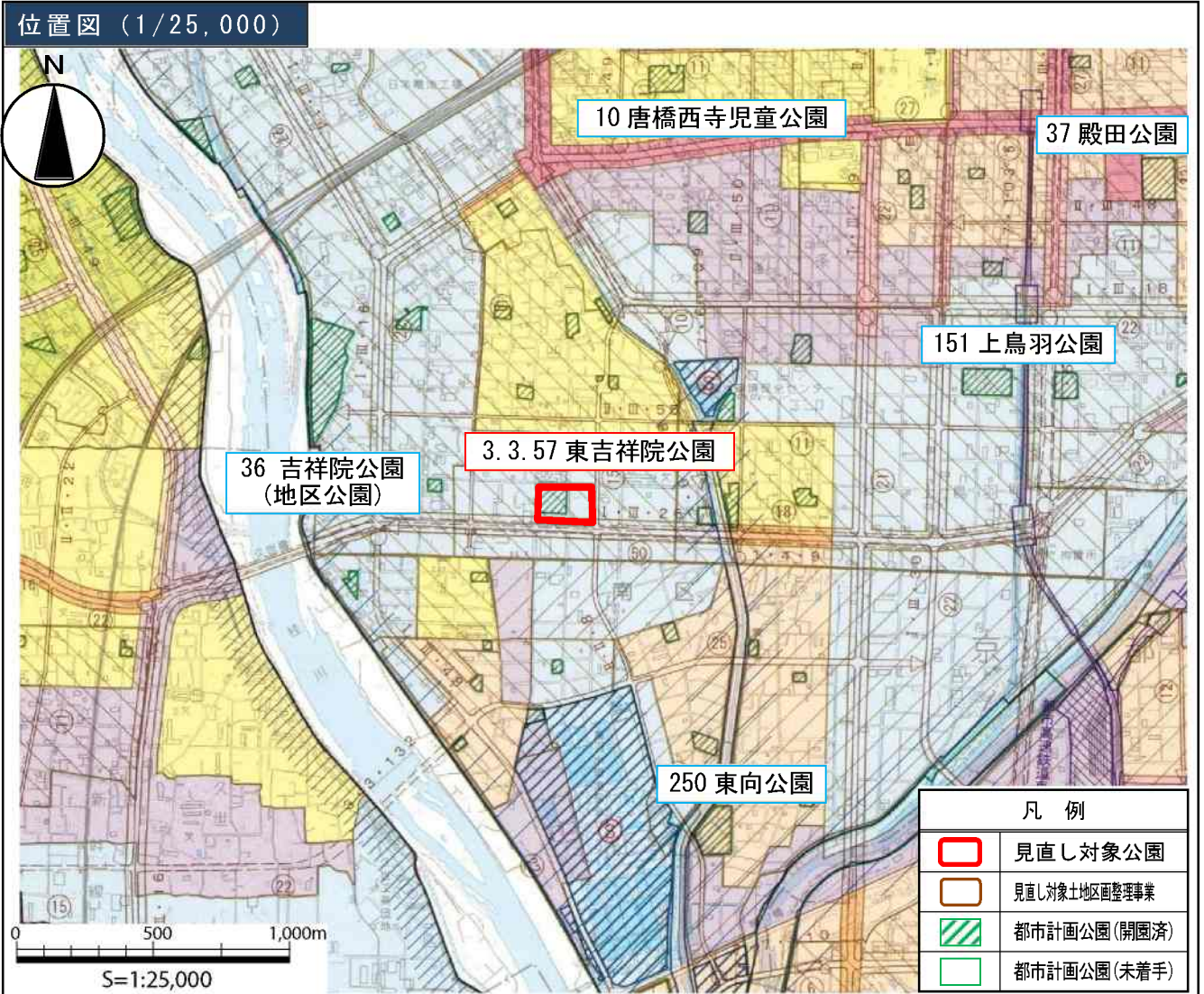
未着手区域の現況	学校施設
----------	------

都市計画公園区域と未着手区域(1/2,000)



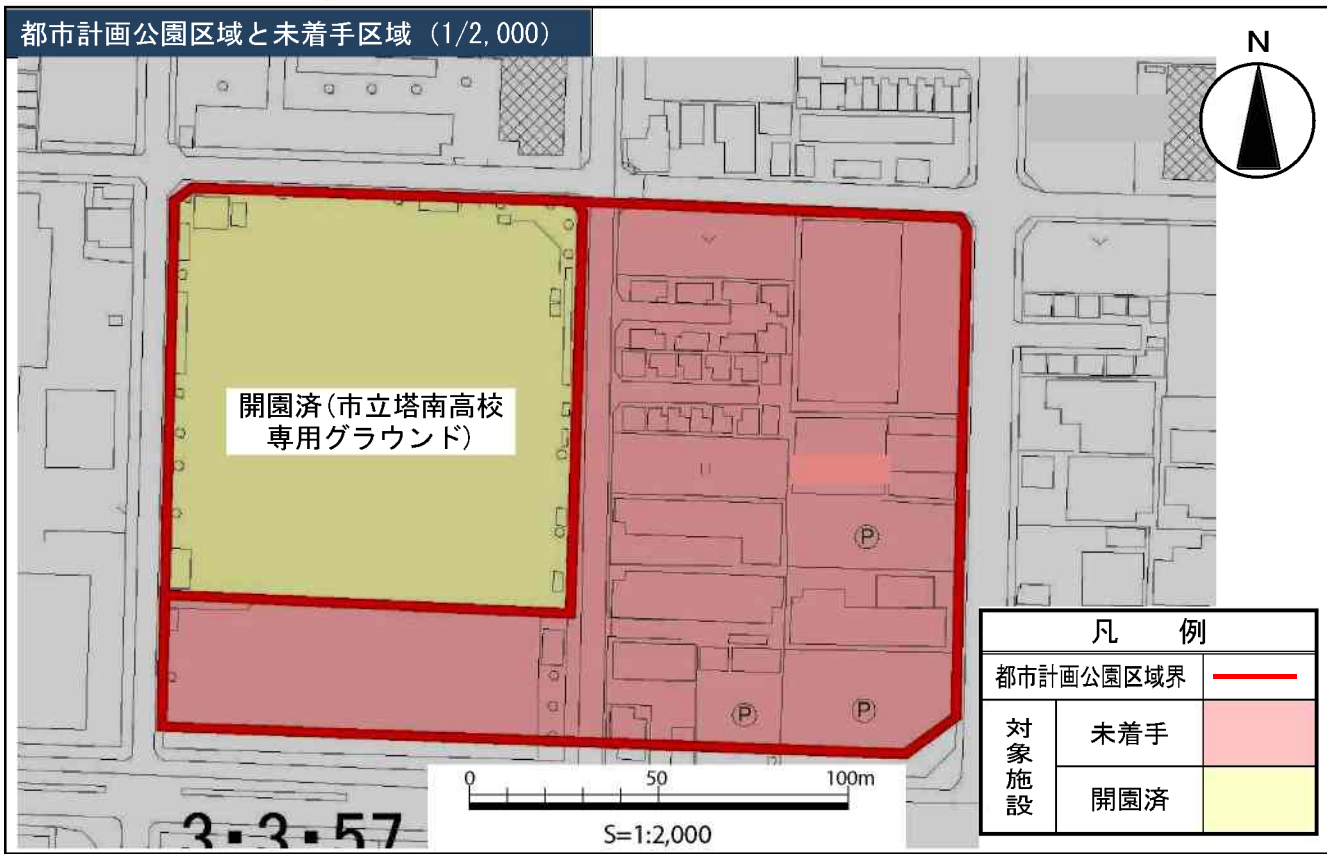
15 東吉祥院公園

公園名称 (ふりがな)	東吉祥院公園 (ひがしきっしょういんこうえん)	都市計画番号	3.3.57
公園位置	南区吉祥院池田町	公園種別	近隣公園
都市計画決定告示(当初)	昭和20年8月27日	区域面積(当初)	3.04ha
経過年数(平成24年3月31日基準)	66年		
都市計画決定理由	当初都市計画決定の資料なし ※防空緑地として計画決定されたと推定される。 ※時代背景：第二次世界大戦		
都市計画決定告示(最終)	平成5年3月16日	区域面積(最終)	2.9ha
都市計画変更の内容	面積の変更((都)久世橋通関連)	用途地域 (容積率)	工業地域 (200%, 300%)
他の都市計画施設等	(都)久世橋通(未着手)と隣接		
地域防災計画	市立塔南高校グラウンドとテニスコートを併せて「広域避難場所」(安全面積1.00ha, 収容人員5,000人)に位置づけ。		



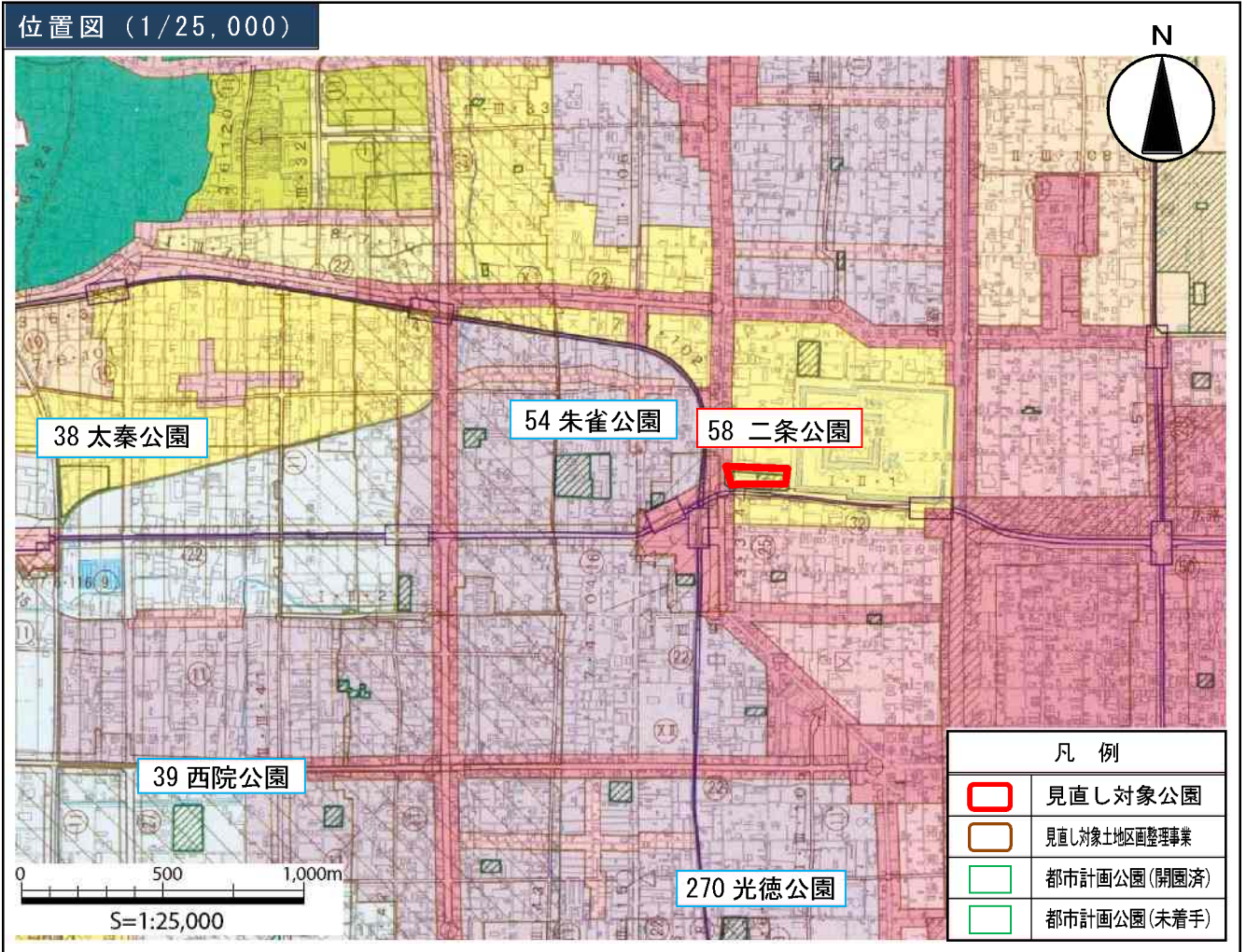
現在の開園面積	1.0ha	未着手面積	1.9ha(未着手率：65.5%)
---------	-------	-------	-------------------

未着手区域の現況	学校施設, 住宅地, 事務所, 工場, 農地等
----------	-------------------------



16 二条公園

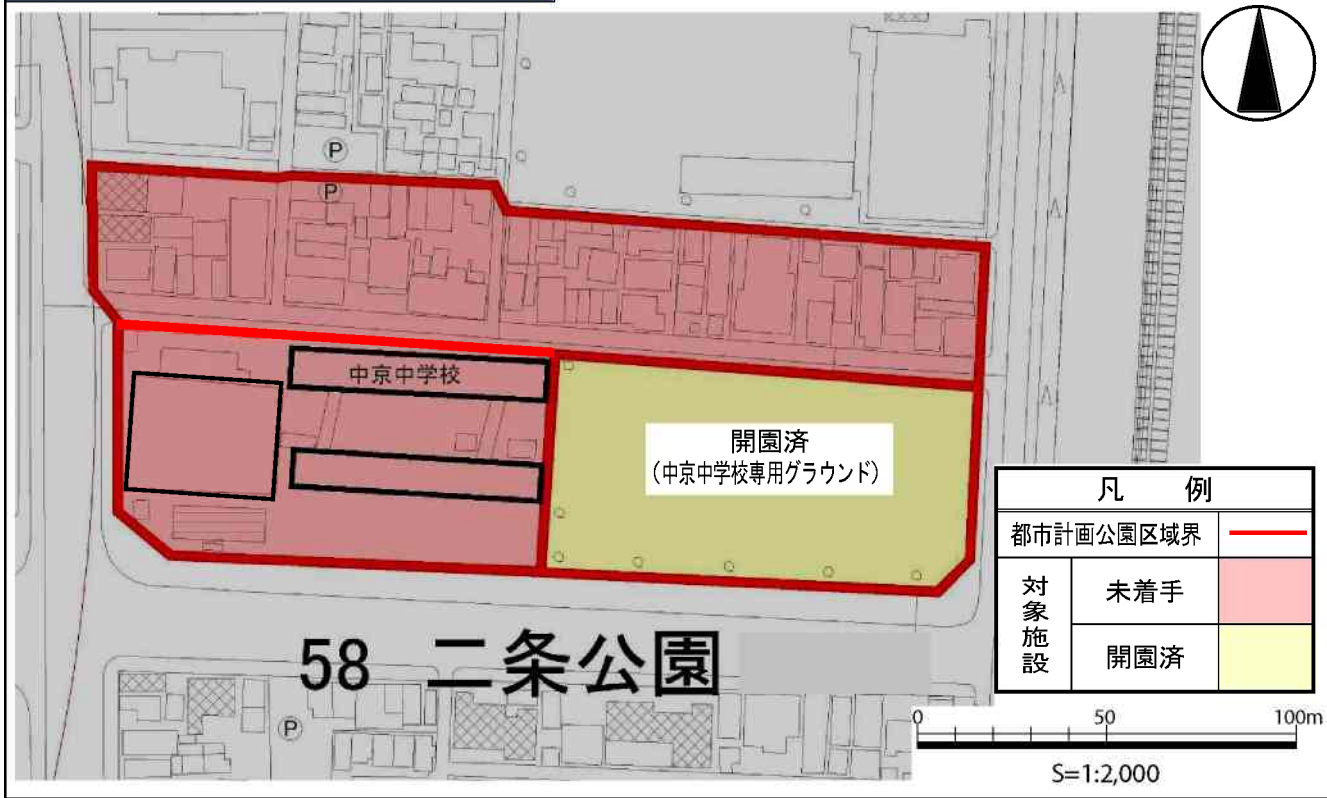
公園名称 (ふりがな)	二条公園 (にじょうこうえん)	都市計画番号	58
公園位置	中京区西ノ京北聖町	公園種別	近隣公園
都市計画決定告示(当初)	昭和22年3月31日	区域面積(当初)	2.22ha
経過年数(平成24年3月31日基準)	65年		
都市計画決定理由	<p>京都市は自然の恩恵に浴しているが実用的な公園の施設は完備されておらず、僅かに東部に偏倚する岡崎公園を有するのみで、之が増設は市民の文化、厚生に資するところ大なるものがある。ここに二条城に接する疎開空地を利用して西部市街地の運動公園とし、都市の健全なる発展に備えようとするにある。</p> <p>※時代背景：第二次世界大戦</p>		
都市計画決定告示(最終)	昭和30年5月27日(58号)	区域面積(最終)	2.23ha
都市計画変更の内容	番号の変更	用途地域(容積率)	第一種住居地域, 商業地域 (200%, 600%)
他の都市計画施設等	—		
地域防災計画	公園区域内にある中京中学校が「避難所」に位置付け		



現在の開園面積	0.63ha	未着手面積	1.6ha(未着手率：72.7%)
---------	--------	-------	-------------------

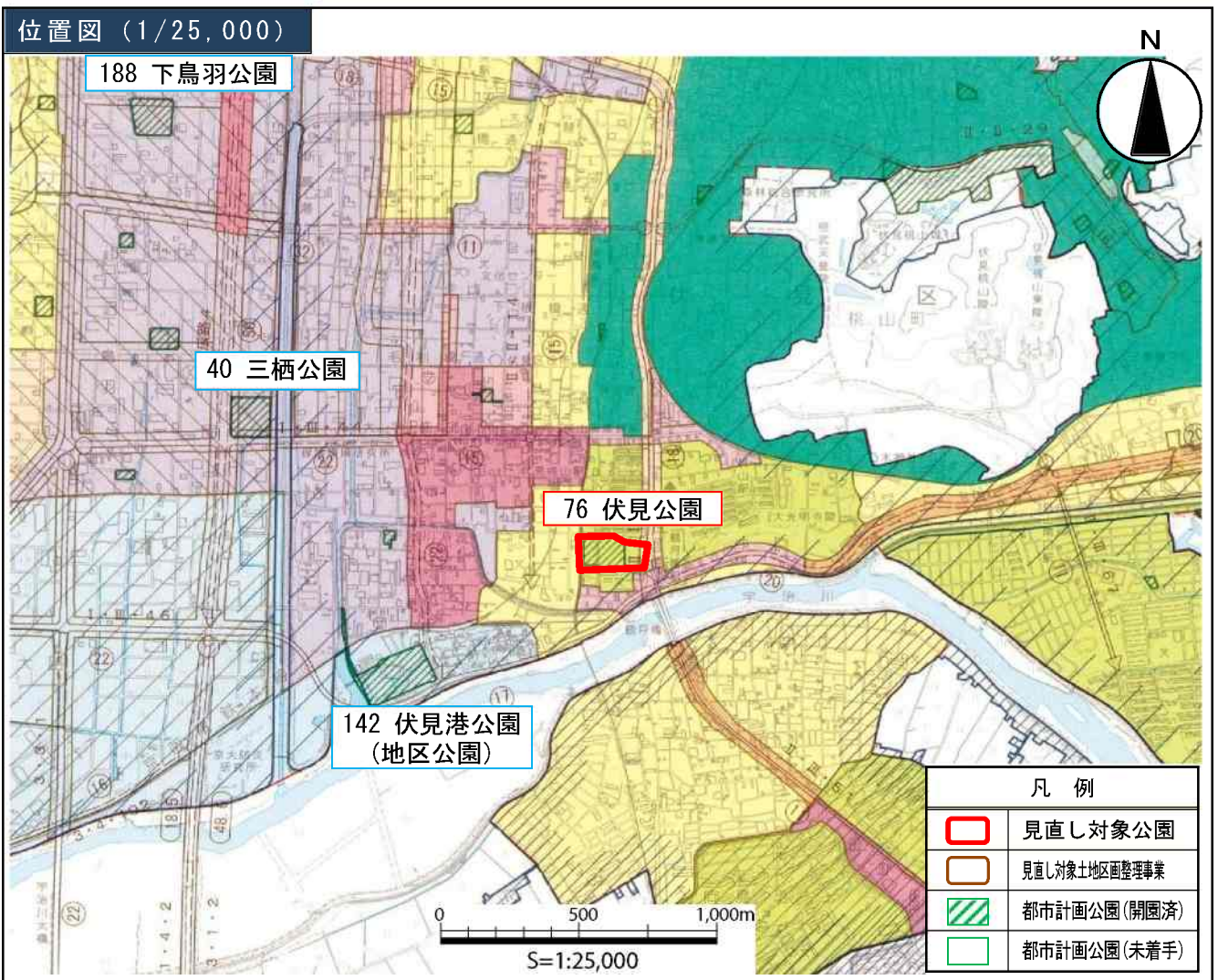
未着手区域の現況	学校施設, 住宅地, 事務所等
----------	-----------------

都市計画公園区域と未着手区域 (1/2,000)



17 伏見公園

公園名称 (ふりがな)	伏見公園 (ふしみこうえん)	都市計画番号	76
公園位置	伏見区桃陵町	公園種別	近隣公園
都市計画決定告示(当初)	昭和23年5月5日	区域面積(当初)	4.92ha
経過年数(平成24年3月31日基準)	64年		
都市計画決定理由	<p>幸いにして戦災を免がれた本市は、その歴史的特性等より勘案して将来文化観光都市としての発展が予測されるにもかかわらず市内における公園施設に乏しく市民の保健衛生上は勿論今後本市の健全なる発展の観点から遺憾の点が少なくないので差し当たり本案の通り二公園を追加決定し将来の合理的なる公園配置計画の一助に資そうとするものである。(京都御苑と同時決定) ※時代背景：第二次世界大戦</p>		
都市計画決定告示(最終)	昭和47年6月27日	区域面積(最終)	2.5ha
都市計画変更の内容	面積の変更(縮小)	用途地域 (容積率)	第一種中高層住居専用地域 (200%, 300%)
他の都市計画施設等	—		
地域防災計画	都市計画公園全体(桃陵中学校グラウンドも含む)が「広域避難場所」(安全面積：1.90ha, 収容人口9,500人)に位置付け		



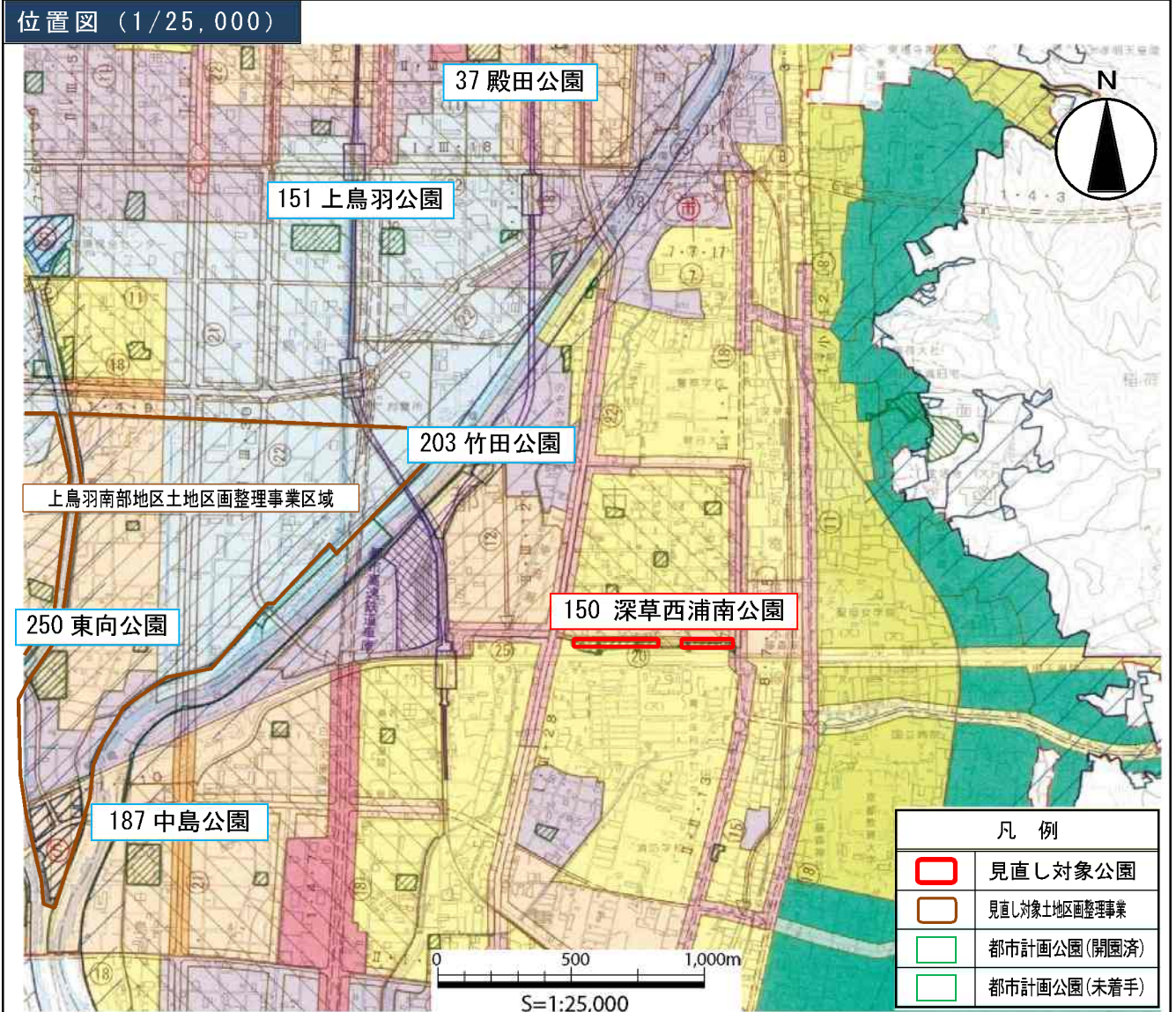
現在の開園面積	2.3ha	未着手面積	0.2ha(未着手率：8.0%)
---------	-------	-------	------------------

未着手区域の現況	市道
----------	----



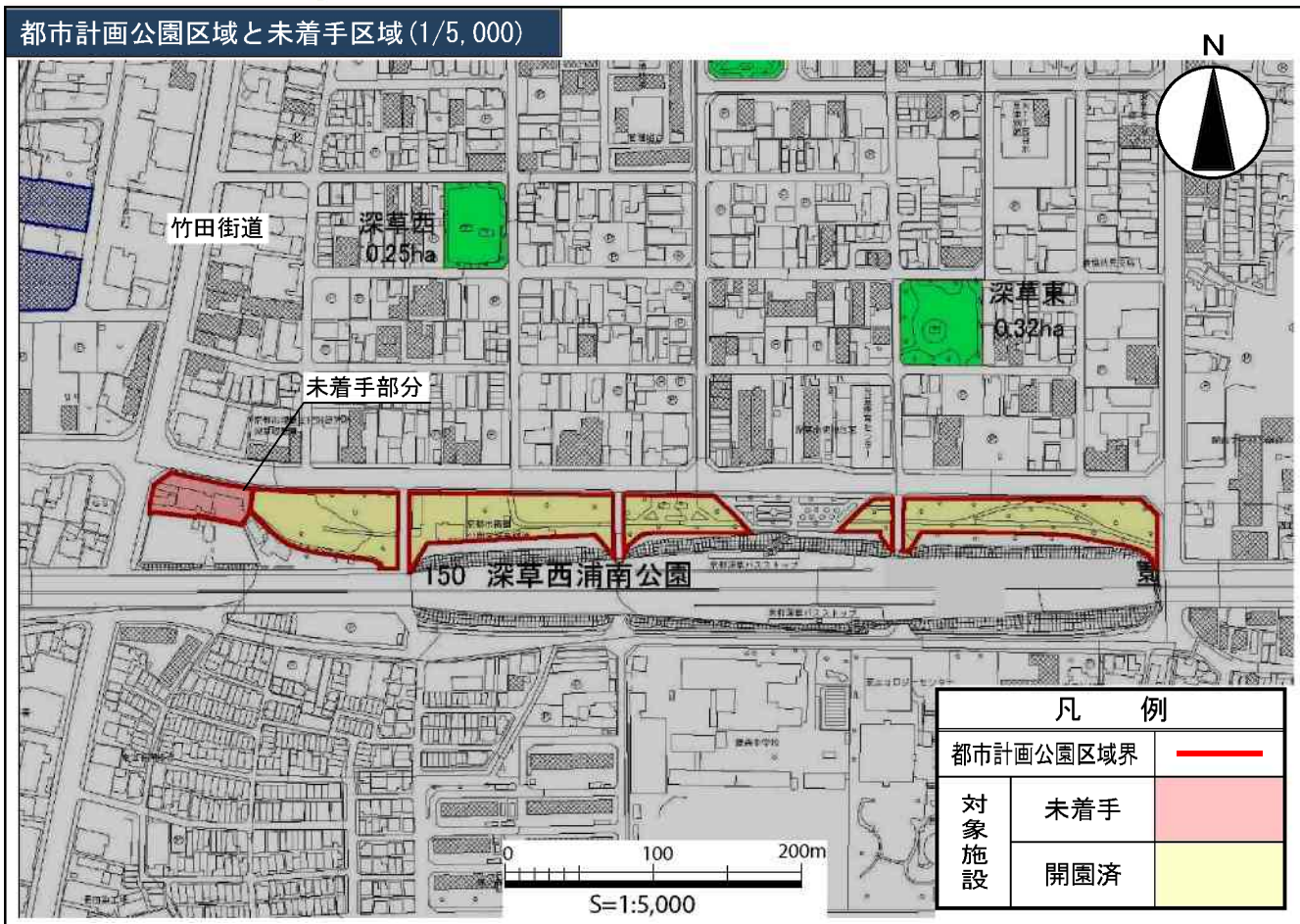
18 深草西浦南公園

公園名称 (ふりがな)	深草西浦南公園 (ふかくさにしうらみなみこうえん)	都市計画番号	150
公園位置	伏見区深草五反田町	公園種別	近隣公園
都市計画決定告示(当初)	昭和41年6月9日	区域面積(当初)	1.70ha
経過年数(平成24年3月31日基準)	45年		
都市計画決定理由	近年、土地区画整理事業が進み住宅地あるいは工業地区として開発が著しく進展してきた京都市南部一帯は地区住民の公園需要度が増大しているため、この度土地区画整理事業による公園予定地を計画決定し、年次計画により逐次整備をはかるため事業決定を行うものである。		
都市計画決定告示(最終)	変更なし	区域面積(最終)	1.7ha
都市計画変更の内容	—	用途地域(容積率)	第一種住居地域 (200%)
その他の都市計画施設等	—		
地域防災計画	位置付け無し		



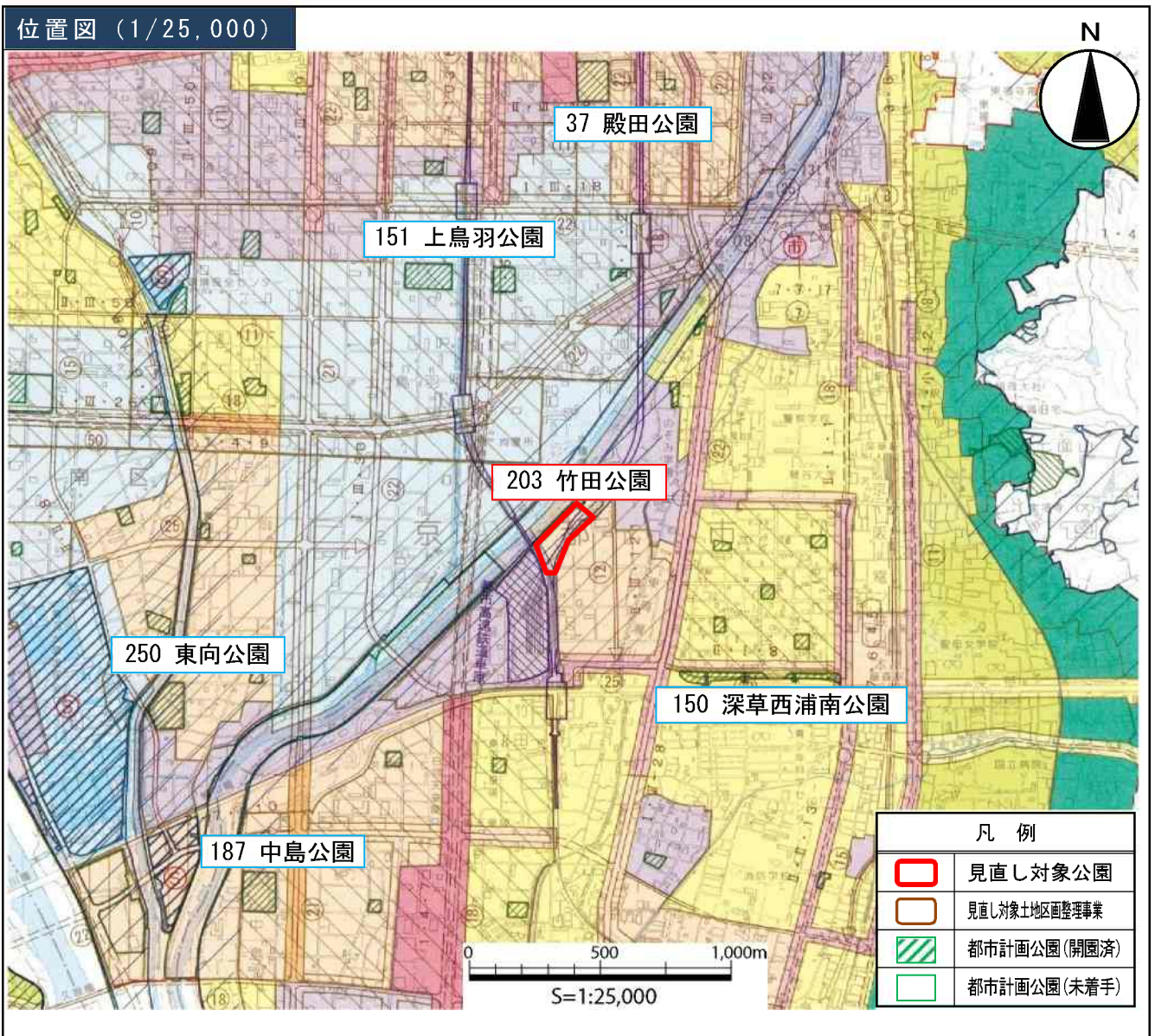
現在の開園面積	1.5ha	未着手面積	0.2ha(未着手率：11.8%)
---------	-------	-------	-------------------

未着手区域の現況	民有地等
----------	------



19 竹田公園

公園名称 (ふりがな)	竹田公園 (たけだこうえん)	都市計画番号	203
公園位置	伏見区竹田中島町	公園種別	近隣公園
都市計画決定告示(当初)	昭和49年3月1日	区域面積(当初)	2.5ha
経過年数(平成24年3月31日基準)	38年		
都市計画決定理由	京都市南部地域は近年開発が著しく進み、人口も急増しているが北部に比して都市施設面で立ち遅れをみせている。今回根幹的都市施設の内公園計画として、第203号竹田公園は区画整理事業の中で、又第204号塔ノ森公園、第205号横大路公園は清掃埋立事業跡地を都市計画公園として決定するものである。		
都市計画決定告示(最終)	変更なし	区域面積(最終)	2.5ha
都市計画変更の内容	—	用途地域(容積率)	第二種住居地域 (200%)
他の都市計画施設等	竹田地区土地区画整理事業区域内(完了)		
地域防災計画	位置付け無し		



現在の開園面積	2.1ha	未着手面積	0.4ha(未着手率：16.0%)
---------	-------	-------	-------------------

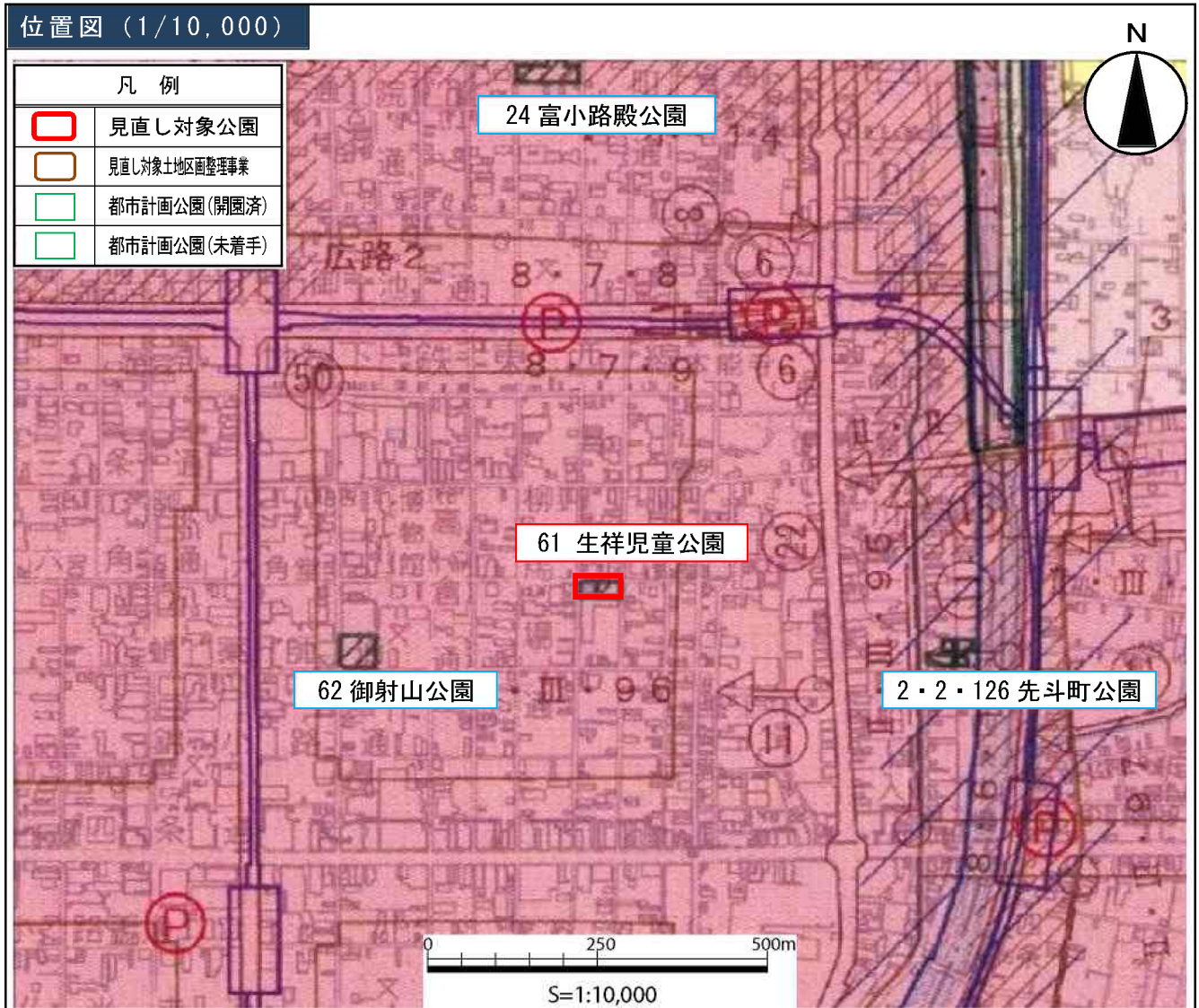
未着手区域の現況	自転車保管所, 鉄塔
----------	------------

都市計画公園区域と未着手区域 (1/2,000)



20 生祥児童公園

公園名称 (ふりがな)	生祥児童公園 (せいしょうじどうこうえん)	都市計画番号	61
公園位置	中京区大国町他	公園種別	街区公園
都市計画決定告示(当初)	昭和22年3月31日	区域面積(当初)	0.129ha
経過年数(平成24年3月31日基準)	65年		
都市計画決定理由	京都市においては公共緑地の造成に積年の努力を致しておるが、その標準量に比するならば微々たるものであって、これが整備は風光明媚なる当市の性格を助長するのみならず、市民の文化並びに保健衛生に貢献するところ大なるものがある。幸い戦時中実施された疎開空地を確保して児童公園を設置し、公園都市としての合理的発展に備えようとするにある。(20箇所の追加決定) ※時代背景：第二次世界大戦		
都市計画決定告示(最終)	昭和30年5月27日(61号)	区域面積(最終)	0.129ha
都市計画変更の内容	番号の変更	用途地域(容積率)	商業地域(400%)
他の都市計画施設等	—		
地域防災計画	位置付け無し		



現在の開園面積	0.066ha	未着手面積	0.063ha(未着手率: 48.8%)
---------	---------	-------	----------------------

未着手区域の現況	駐輪場
----------	-----

