

お 知 ら せ  
(青灯, 近畿電鉄同時)



平成23年3月24日  
京 都 市  
(担当 都市計画局歩くまち京都推進室)  
TEL 222-3483  
京 都 市 交 通 局  
西日本旅客鉄道株式会社  
阪急電鉄株式会社  
京阪京都交通株式会社  
阪急バス株式会社  
株式会社ヤサカバス

# 洛西地域のバス案内表示を充実！！

## 鉄道事業者, バス事業者と京都市が連携

～「歩くまち・京都」総合交通戦略 先行実施プロジェクト～

京都市では、「人が主役の魅力あるまちづくり」を推進し、人と公共交通優先の「歩くまち・京都」の実現を目指して、昨年1月に、「歩くまち・京都」総合交通戦略を策定しました。

この戦略の先行実施プロジェクトの1つとして位置づけている「洛西地域のバス利便性向上」は、市民及び洛西地域を訪れる観光客の皆様に、公共交通を便利に御利用いただくために、洛西地域を運行する鉄道事業者、バス事業者及び京都市が連携して、公共交通の利便性向上を図るものです。

この度、「洛西地域のバス利便性向上」の一環として、バス案内表示を下記のとおり充実しますので、お知らせします。

### 記

#### 1 対象箇所

- (1) 阪急桂駅（構内、西口のバス乗り場及び東口のバス乗り場）
- (2) JR桂川駅（自由通路）

#### 2 実施日

平成23年3月26日（土）

#### 3 実施内容

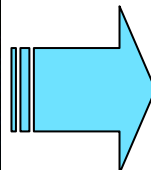
- (1) 阪急桂駅
  - ア 阪急桂駅構内(市バス及び京阪京都交通バス)
    - (ア) 駅構内からバス路線や発車時刻、乗り場が分かりやすいよう、自由通路にバス案内板（西口及び東口のバス時刻表、乗り場路線図及び案内図を掲示）を新設する。
    - (イ) 東西に分かれているバス乗り場を利用しやすいよう、案内シールを改札口周辺（2箇所）に貼付する。

<バス案内板>

現 行



新設後のイメージ

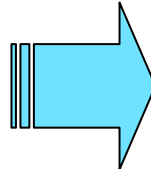


<バス乗り場の案内シール>

現 行



貼付後のイメージ



イ 阪急桂駅西口のバス乗り場（市バス及び京阪京都交通バス）

- (ア) これまでの案内板には市バス路線図，乗り場案内のみを記載していたが，京阪京都交通のバス路線図，乗り場についても記載するとともに，バス乗り場ごとに路線の色を分類するなど，わかりやすく改善する。
- (イ) 路線図を正縮尺の地図とし，方角についても北が地図の上となるように改善する。

現 行



改善後のイメージ



ウ 阪急桂駅東口のバス乗り場（市バス及び京阪京都交通バス）

- (ア) これまでの案内板にはバス乗り場の案内図のみ記載していたが，バス路線図を新たに記載するとともに，バス乗り場ごとに路線の色を分類するなど，わかりやすく改善する。
- (イ) 路線図を正縮尺の地図とし，方角についても北が地図の上となるように改善する。

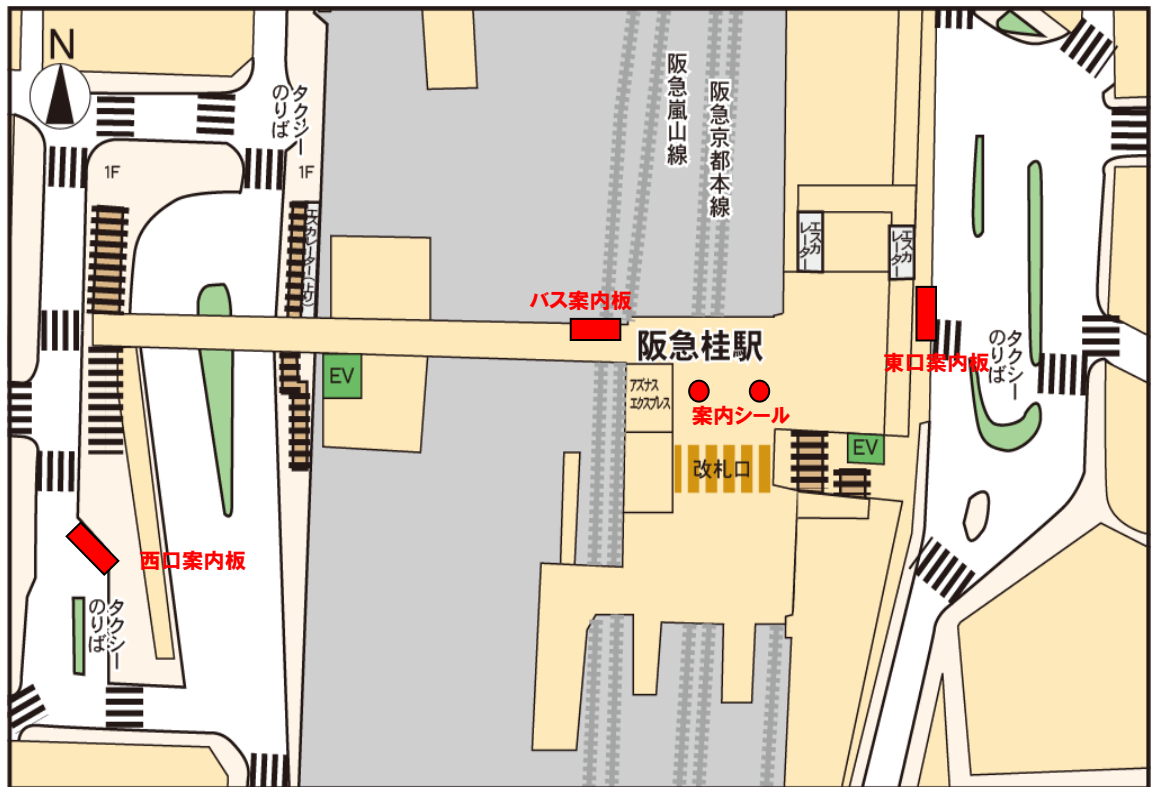
現 行



改善後のイメージ



<参考：阪急桂駅構内図>



(2) JR桂川駅(市バス、京阪京都交通バス、阪急バス及びヤサカバス)

バス案内板(バス時刻表、乗り場路線図及び案内図を掲示)を自由通路に新設し、駅構内でバス路線や発車時刻、乗り場が分かるなど、利用しやすい案内を新たに実施する。

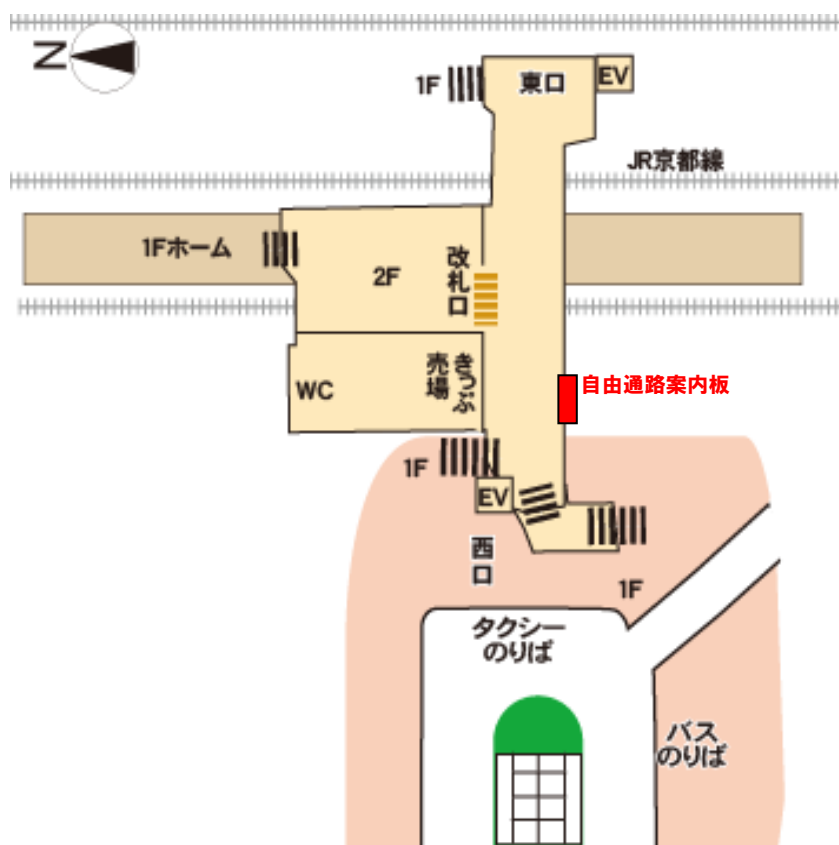
現 行



新設後のイメージ



<参考：J R桂川駅構内図>



#### 4 連携する交通事業者

(1) 阪急桂駅

鉄道事業者：阪急電鉄株式会社

バス事業者：京都市交通局，京阪京都交通株式会社

(2) J R桂川駅

鉄道事業者：西日本旅客鉄道株式会社

バス事業者：京都市交通局，京阪京都交通株式会社，阪急バス株式会社，株式会社ヤサカバス

#### 5 お問合せ先

<全般的なことは>

京都市：都市計画局歩くまち京都推進室 (TEL 075-222-3483)

<バス路線，ダイヤに関することは>

バス事業者：京都市交通局 (TEL 075-863-5132)

京阪京都交通株式会社 (TEL 075-382-4888)

阪急バス株式会社 (TEL 075-921-0160)

株式会社ヤサカバス (TEL 075-692-2360)