

**東福寺地区  
バリアフリー移動等円滑化基本構想連絡会議  
【現地調査】**

**5班**

**調査シート**

- 調査シートは、確認いただく順に並べています。
- お気づきの点があれば、「メモ」欄に記入してください。
- 調査中、特に気になる箇所がありましたら、事務局スタッフ(青色ネックストラップの名札着用)に声をかけてください。写真を撮影します。
- その他、ご不明な点がありましたら、遠慮なく事務局スタッフにお聞きください。

**【記入例(駅調査)】**

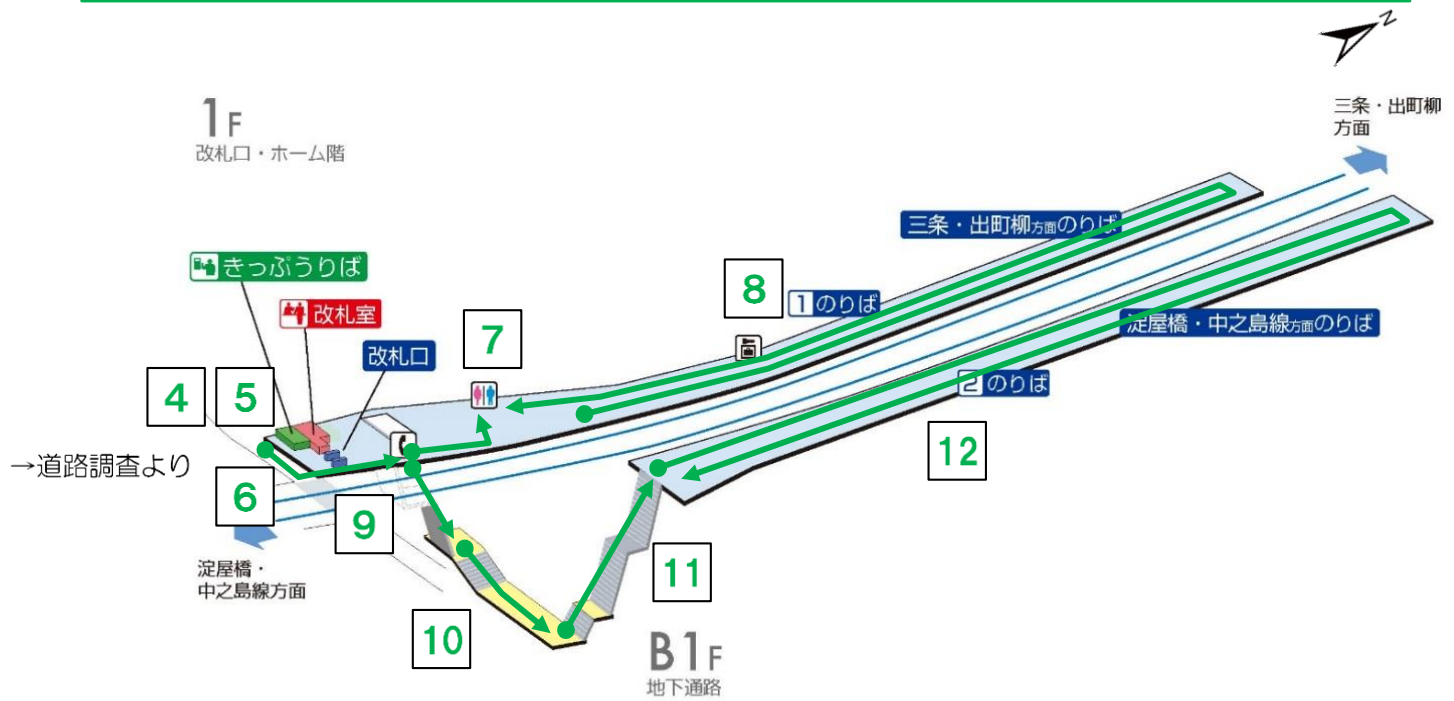
写真	メモ
	<p>画面に光が反射して見にくい</p> <p>この幅が狭い</p> <p>※あくまでも記入例であり、 実態に即したものではありません。</p>

お名前

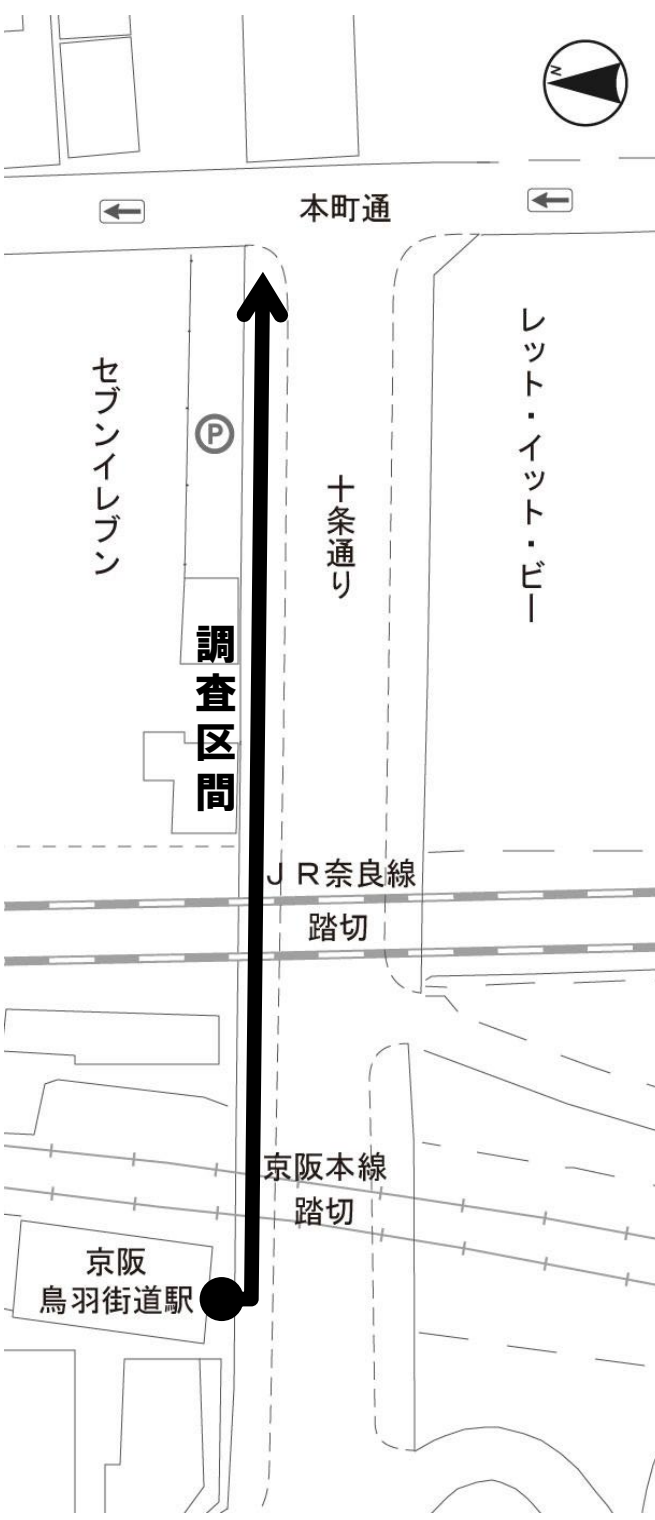


**5班** 道路調査 → 駅調査

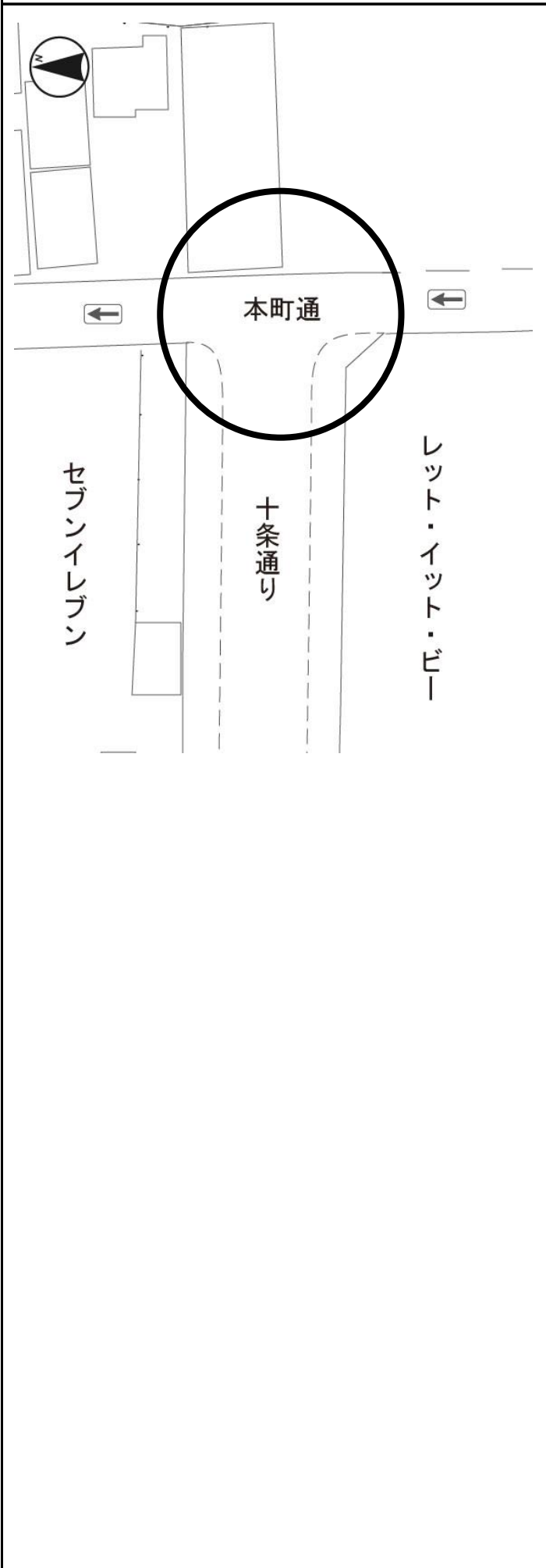
1~3 道路調査 → 4 路線案内図・料金表 → 5 券売機 → 6 改札口 → 7 トイレ → 8 ホーム (三条・出町柳方面) → 9 階段 → 10 連絡通路 → 11 階段 → 12 ホーム (淀屋橋・中之島線方面)



**調査： 1 (十条通り)**

図面	メモ	
	幅員	
	勾配	
	障害物	
	その他	


**調査： 2** (十条通り×本町通)

図面	メモ	
 <p>セブンイレブン</p> <p>十条通り</p> <p>レット・イット・ビー</p> <p>本町通</p>	幅員	
	勾配	
	障害物	
	その他	


**調査： 3 (本町通)**

図面	メモ	
<p>京都久野病院</p> <p>一橋緯21号線</p> <p><b>調査区間</b></p> <p>うめもと接骨院</p> <p>ケーキハウスノエル</p>	幅員	
<p>本町通</p> <p>一橋緯20号線</p> <p>京都鳥羽道郵便局</p>	勾配	
<p>レット・イット・ビー</p> <p>十条通り</p>	障害物	
	その他	

**調査： 4** (路線案内図・料金表)

写真	メモ
	

**調査： 5** (券売機)

写真	メモ
	


**調査： 6 (改札口)**

写真	メモ
	

**調査： 7 (トイレ)**

写真	メモ
	

**調査： 8** (ホーム (三条・出町柳方面))

写真	メモ
	

**調査： 9** (階段)


写真	メモ
	



**調査： 10** (連絡通路)

写真	メモ
	

**調査： 11** (階段)

写真	メモ
	

**調査： 12** (ホーム (淀屋橋・中之島線方面))

写真	メモ
	