

東福寺地区
バリアフリー移動等円滑化基本構想連絡会議
【現地調査】

1 班

調査シート

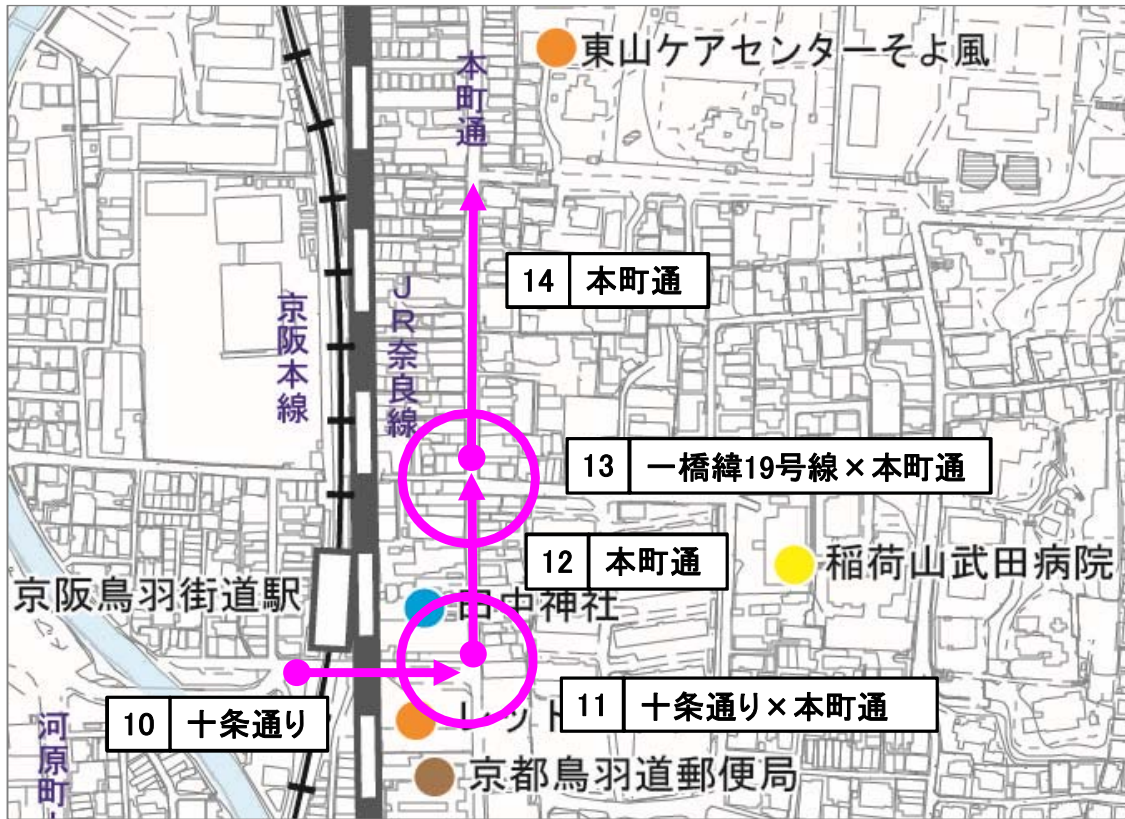
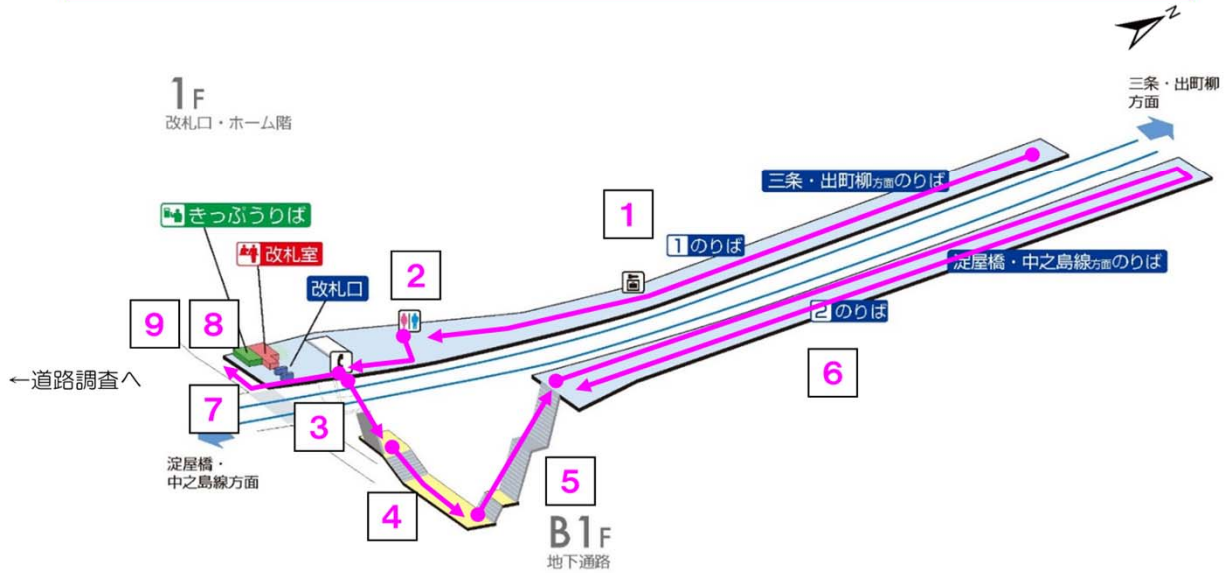
- 調査シートは、確認いただく順に並べています。
- お気づきの点があれば、「メモ」欄に記入してください。
- 調査中、特に気になる箇所がありましたら、事務局スタッフ(青色ネックストラップの名札着用)に声をかけてください。写真を撮影します。
- その他、ご不明な点がありましたら、遠慮なく事務局スタッフにお聞きください。

【記入例(駅調査)】

写 真	メ モ
	<p>画面に光が反射して見にくい</p> <p>ここ幅が狭い</p> <p>※あくまでも記入例であり、実態に即したものではありません。</p>

お名前

- 1班 駅調査 → 道路調査**
- 1 ホーム（三条・出町柳方面）→ 2 トイレ→ 3 階段→ 4 連絡通路→ 5 階段→
 - 6 ホーム（淀屋橋・中之島線方面）→ 7 改札口→ 8 券売機→
 - 9 路線案内図・料金表→ 10～14 道路調査へ



調査： 1 (ホーム (三条・出町柳方面))

写真



メモ


調査： 2 (トイレ)

写真



メモ

調査： 3 (階段)

写真	メモ
	

調査： 4 (連絡通路)

写真	メモ
	

調査： 5 (階段)

写真	メモ
	

調査： 6 (ホーム (淀屋橋・中之島線方面))

写真	メモ
	

調査： 7 (改札口)

写真

メモ



調査： 8 (券売機)

写真

メモ



調査： 9 (路線案内図・料金表)

写真


メモ



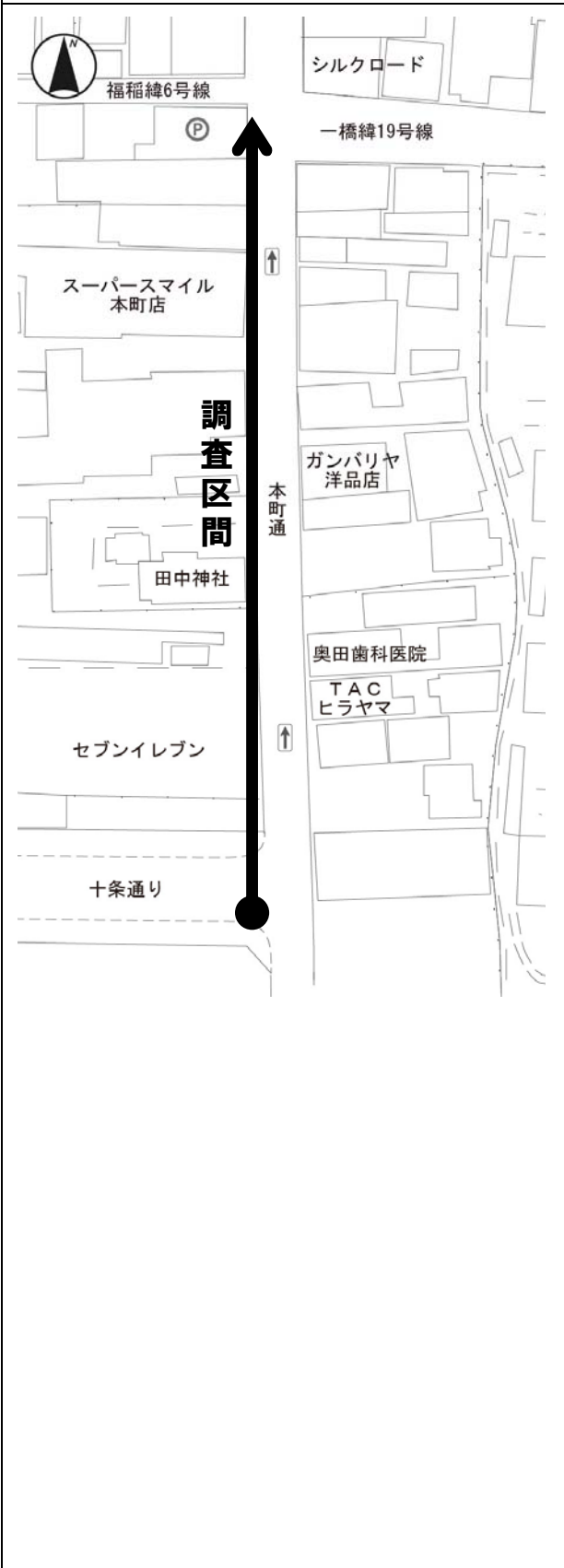
調査： 10 (十条通り)

図面	メモ	
	幅員	
	勾配	
	障害物	
	その他	


調査： 11 (十条通り×本町通)

図面	メモ	
 <p>本町通</p> <p>セブンイレブン</p> <p>十条通り</p> <p>レット・イット・ビー</p>	幅員	
	勾配	
	障害物	
	その他	

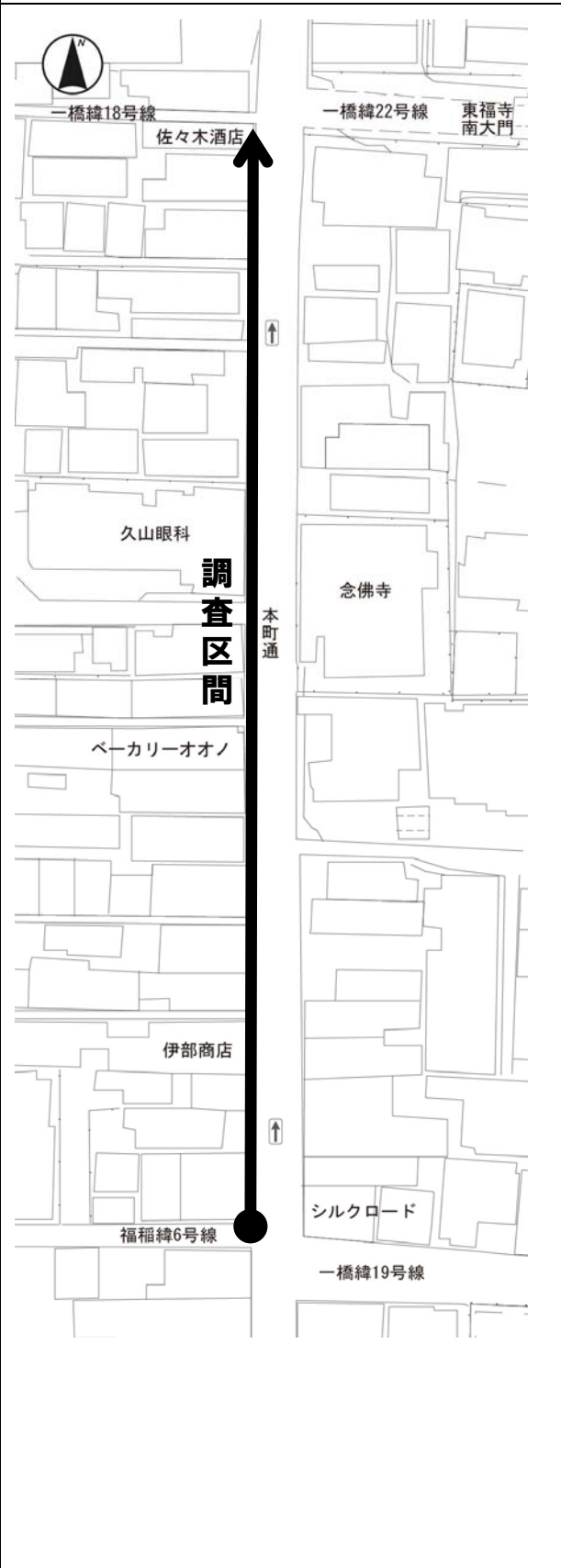
調査： 12 (本町通)

図面	メモ	
	幅員	
	勾配	
	障害物	
	その他	

調査： 13 (一橋緯19号線×本町通)

図面	メモ	
	幅員	
	勾配	
	障害物	
	その他	

調査： 14 (本町通)

図面	メモ	
 <p>調査区間</p>	幅員	
	勾配	
	障害物	
	その他	