

東福寺地区バリアフリー移動等円滑化基本構想連絡会議
【現地調査】

調査ルート及び調査シート記載要領

1. 調査シート記載要領

- 調査シートは、確認いただく順に並べています。
- お気づきの点があれば、「メモ」欄に記入してください。

メモした内容と、具体的な場所を線で結ぶなどすると、現地調査後に行う意見交換の際に、より分かりやすくなります。

- 調査中、特に気になる箇所がありましたら、事務局スタッフ（青色ネックストラップの名札着用）に声をかけてください。写真を撮影します。
- その他、御不明な点がありましたら、遠慮なく事務局スタッフにお聞きください。

（道路調査の記入例）

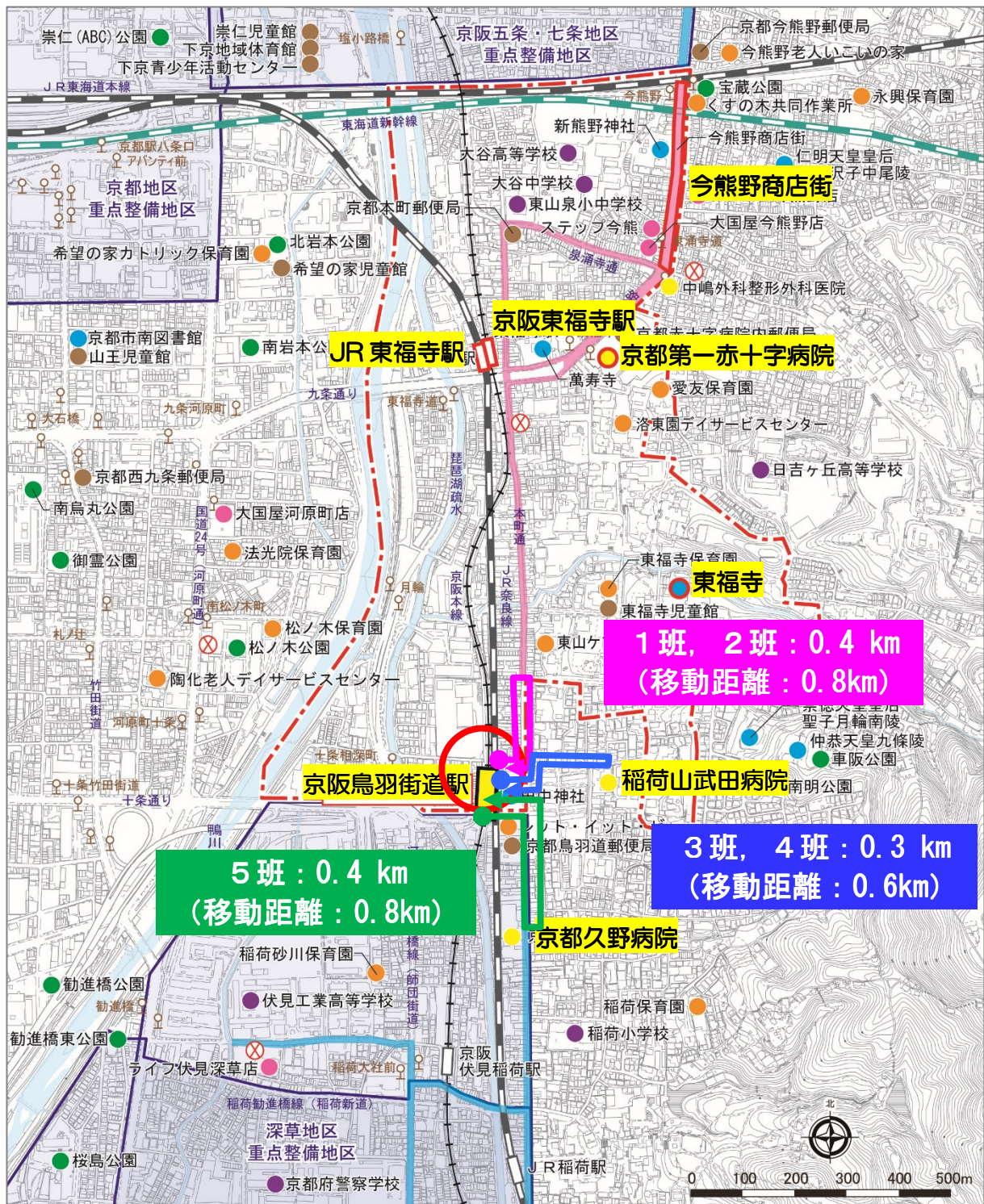
図面	メモ
<p>※あくまでも記入例であり、実態に即したものではありません。</p>	幅員 歩行者が待つスペースが狭い
	勾配
	障害物 電柱が歩道中央にあり邪魔になっている
	信号
	その他

（駅調査の記入例）

写真	メモ
	<p>画面に光が反射して見にくい</p> <p>ここの幅が狭い</p> <p>※あくまでも記入例であり、実態に即したものではありません。</p>

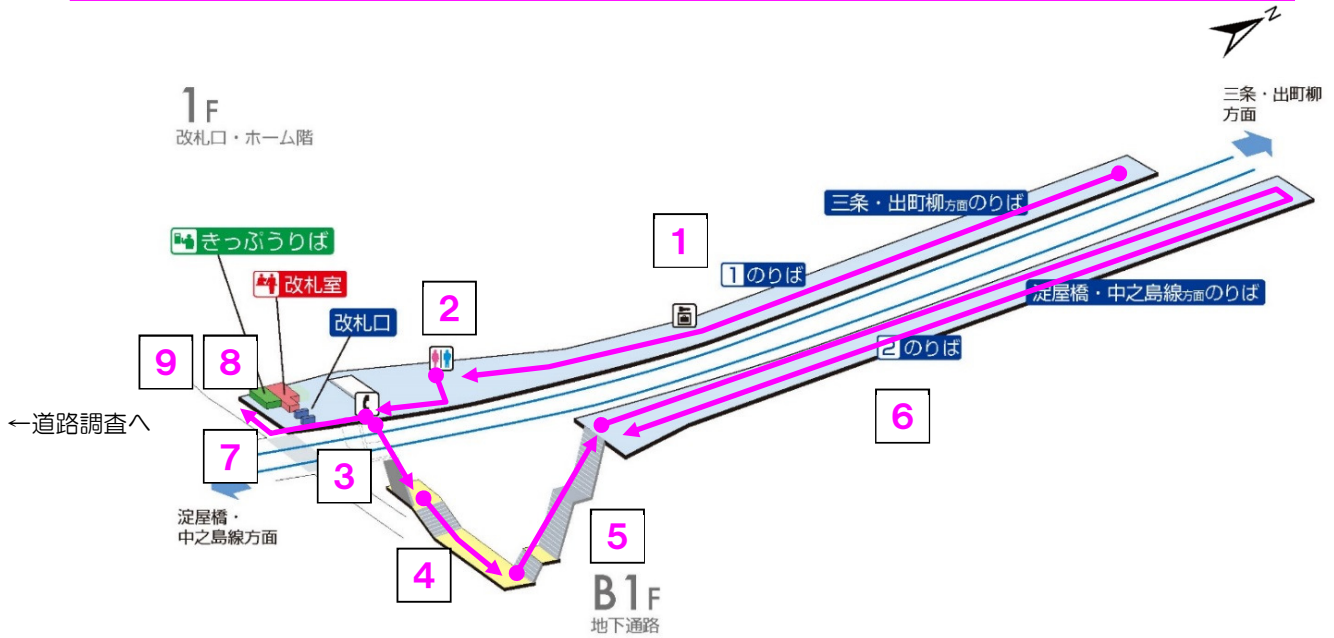
2. 調査ルート

施設名：生活関連施設



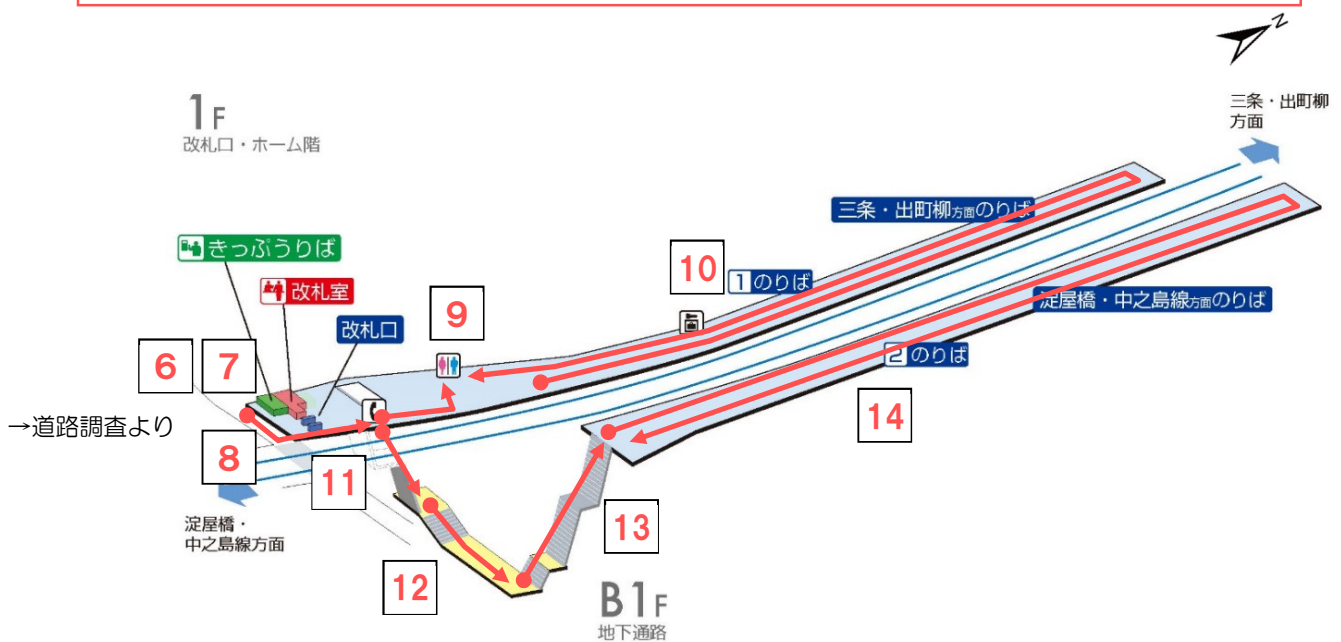
1班 駅調査 → 道路調査

- 1 ホーム（三条・出町柳方面）→ 2 トイレ→ 3 階段→ 4 連絡通路→ 5 階段→
 6 ホーム（淀屋橋・中之島線方面）→ 7 改札口→ 8 券売機→
 9 路線案内図・料金表→ 10～14 道路調査へ



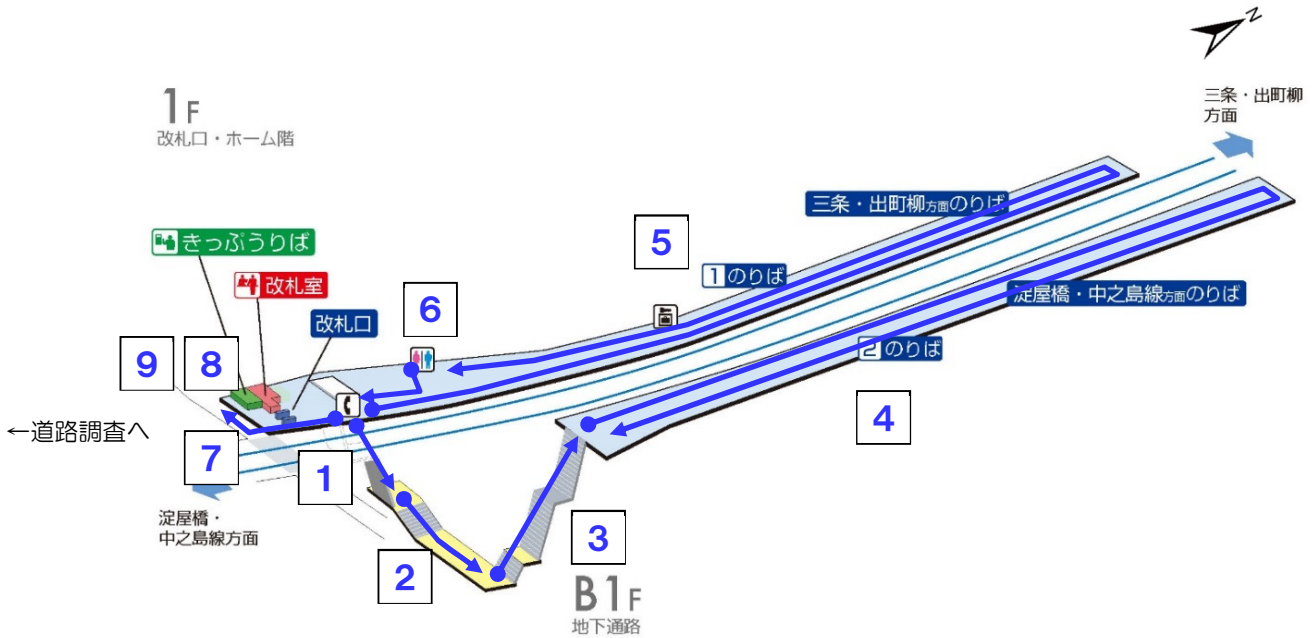
2班 道路調査 → 駅調査

- 1～5 道路調査→ 6 路線案内図・料金表→ 7 券売機→ 8 改札口→ 9 トイレ→
 10 ホーム（三条・出町柳方面）→ 11 階段→ 12 連絡通路→ 13 階段→
 14 ホーム（淀屋橋・中之島線方面）



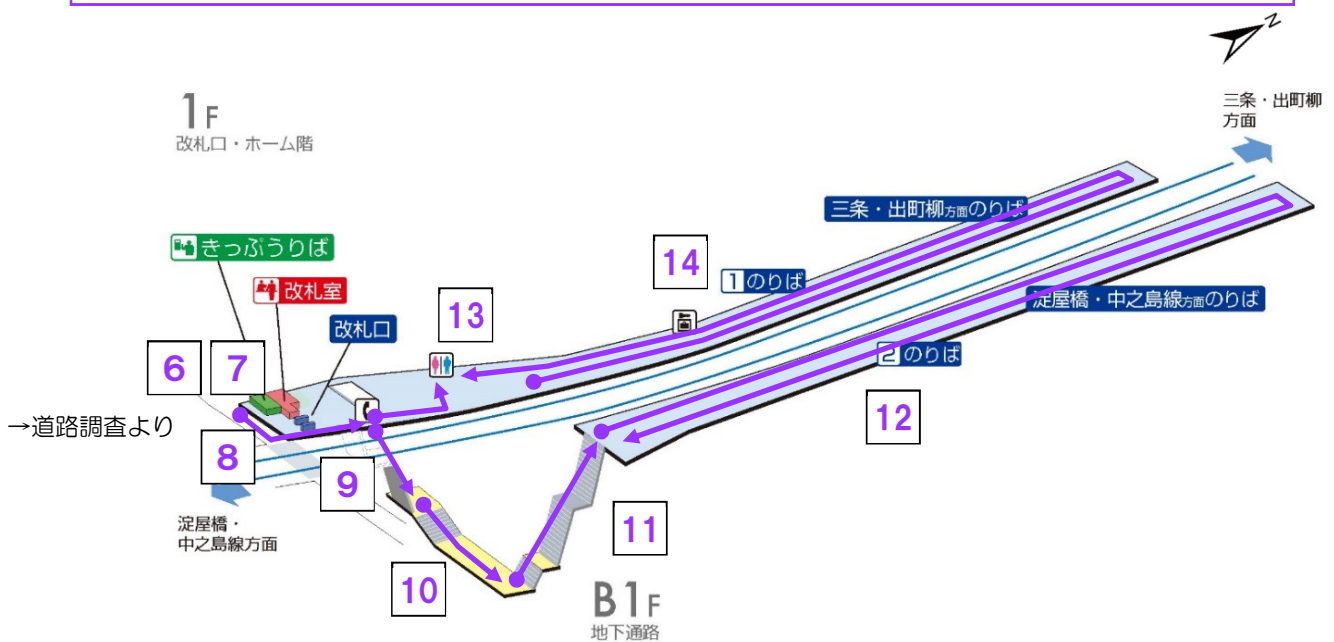
3班 駅調査 → 道路調査

- 1 階段 → 2 連絡通路 → 3 階段 → 4 ホーム（淀屋橋・中之島線方面） →
 5 ホーム（三条・出町柳方面） → 6 トイレ → 7 改札口 → 8 券売機 →
 9 路線案内図・料金表 → 10～14 道路調査へ



4班 道路調査 → 駅調査

- 1～5 道路調査 → 6 路線案内図・料金表 → 7 券売機 → 8 改札口 → 9 階段 →
 10 連絡通路 → 11 階段 → 12 ホーム（淀屋橋・中之島線方面） → 13 トイレ →
 14 ホーム（三条・出町柳方面）



5班 道路調査 → 駅調査

- 1~3 道路調査 → 4 路線案内図・料金表 → 5 券売機 → 6 改札口 → 7 トイレ →
8 ホーム（三条・出町柳方面） → 9 階段 → 10 連絡通路 → 11 階段 →
12 ホーム（淀屋橋・中之島線方面）

