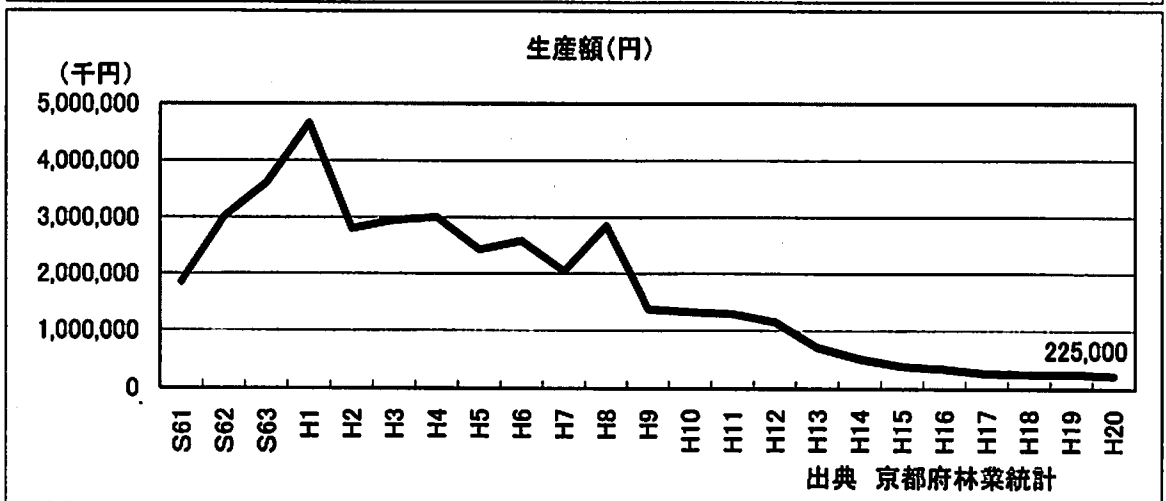
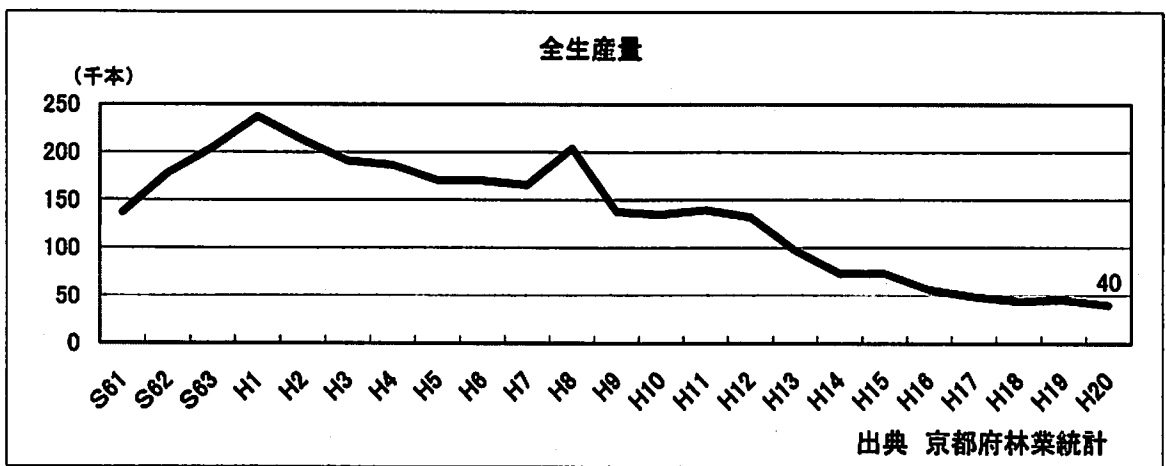
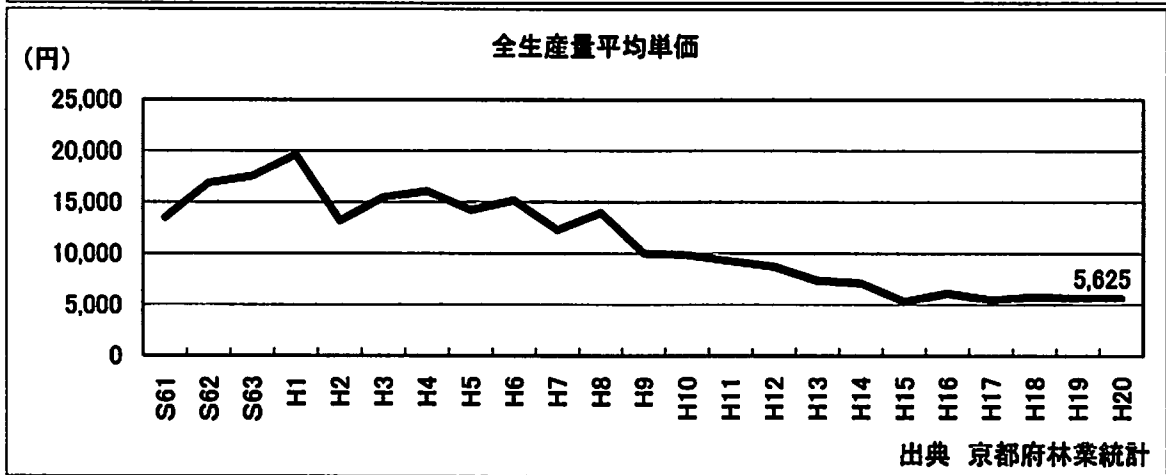
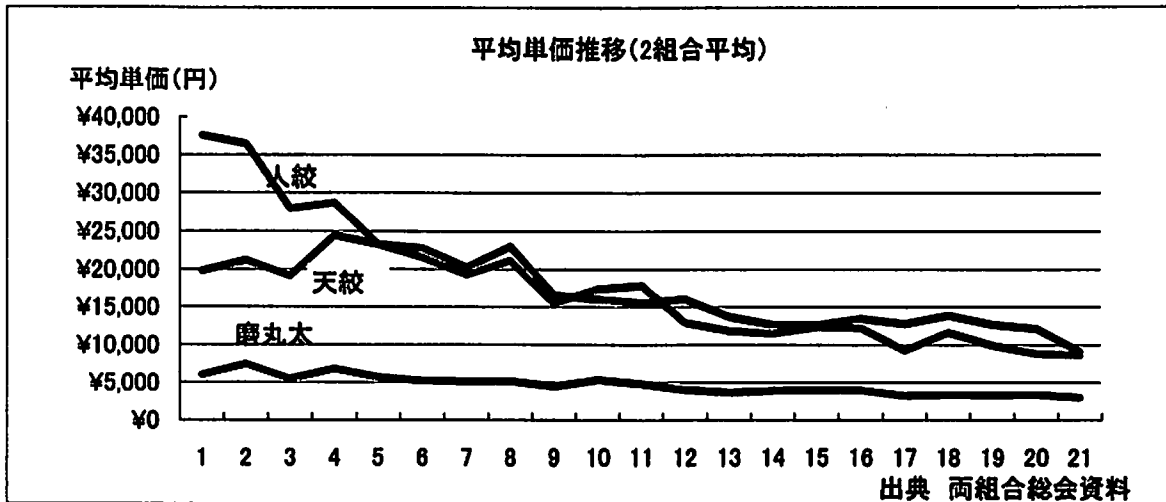


北山磨き丸太の生産量と生産額の推移

資料-4.1



北山林業地域の森林面積構成(民有林)

資料-4.2

		人工林				計	天然林	計
		スギ	丸太スギ	ヒノキ	その他			
北区	面積	1,767	1,091	1,081	114	4,053	3,663	7,716
	割合	23	14	14	1	53	47	100
右京区梅ヶ畑	面積	236	335	246	44	861	972	1,833
	割合	13	18	13	2	47	53	100
右京区京北細野	面積	1,094	112	512	89	1,807	1,572	3,379
	割合	32	3	15	3	53	47	100
小計	面積	3,097	1,538	1,839	247	6,721	6,207	12,928
	割合	24	12	14	2	52	48	100
右京区京北周山	面積	547	48	466	20	1,081	1,166	2,247
	割合	24	2	21	1	48	52	100
右京区京北宇津	面積	990	49	285	3	1,327	337	1,664
	割合	59	3	17	0	80	20	100
右京区嵯峨水尾	面積	141	0	174	17	332	358	690
	割合	20	0	25	2	48	52	100
左京区鞍馬	面積	777	33	297	8	1,115	1,121	2,236
	割合	35	1	13	0	50	50	100
左京区静原	面積	339	13	179	0	531	571	1,102
	割合	31	1	16	0	48	52	100
合計	面積	5,891	1,681	3,240	295	11,107	9,760	20,867
	割合	28	8	16	1	53	47	100
全市	面積	14,146	1,797	7,581	528	24,052	35,185	59,237
	割合	24	3	13	1	41	59	100

2010年度末