資料２－１

計議第３７０号議案付図

計議第３７０号議案　京都都市計画（京都国際文化観光都市建設計画）
道路の変更（京都市決定）
（３・５・１３０号宝池通他５３路線の変更）

目次

P. １　計議第３７０号議案　総括図
P. ９　計議第３７０号議案　計画図

計議第３７０号議案付図
京都都市計画（京都国際文化観光都市建設計画）道路の変更（京都市決定）
（３・５・１３０号宝池通他５３路線の変更）
総括図（１／８）　縮尺 S＝1/25,000

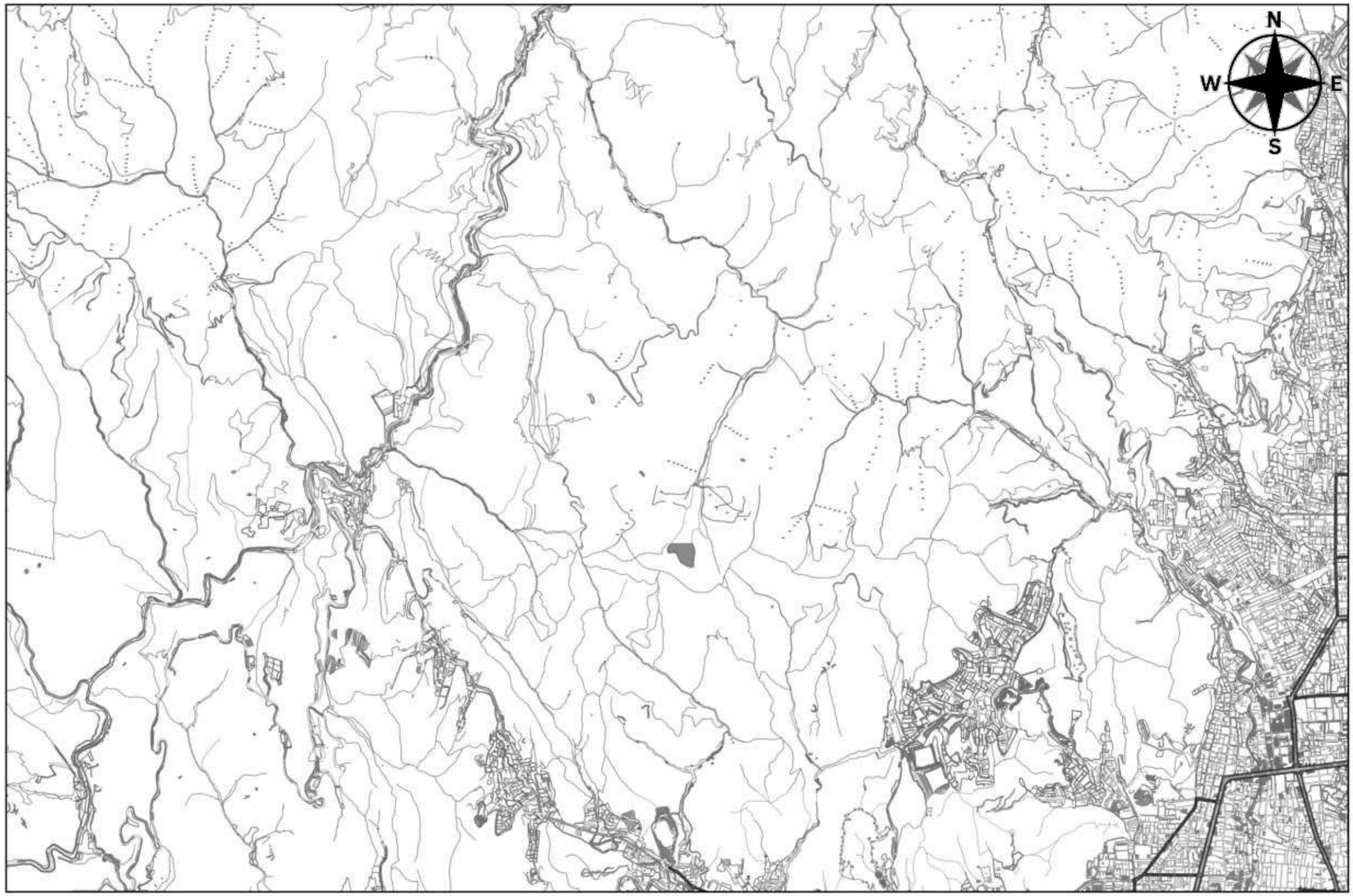

全体図

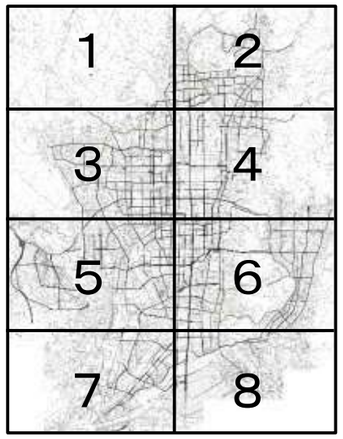

凡例
- 都市計画道路（追加部分）
- 都市計画道路（廃止部分）
- 都市計画道路（既決定）

計議第３７０号議案付図
京都都市計画（京都国際文化観光都市建設計画）道路の変更（京都市決定）
（３・５・１３０号宝池通他５３路線の変更）
総括図（２／８）　縮尺 S＝1/25,000

全体図

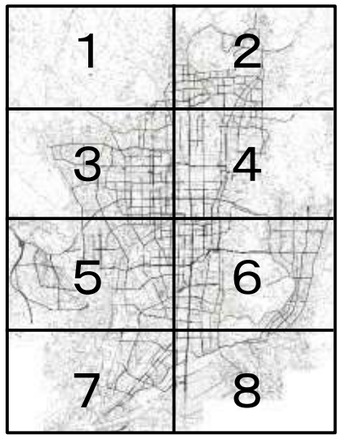

凡例
- 都市計画道路（追加部分）
- 都市計画道路（廃止部分）
- 都市計画道路（既決定）

計議第３７０号議案付図
京都都市計画（京都国際文化観光都市建設計画）道路の変更（京都市決定）
（３・５・１３０号宝池通他５３路線の変更）
総括図（３／８）　縮尺 S＝1/25,000

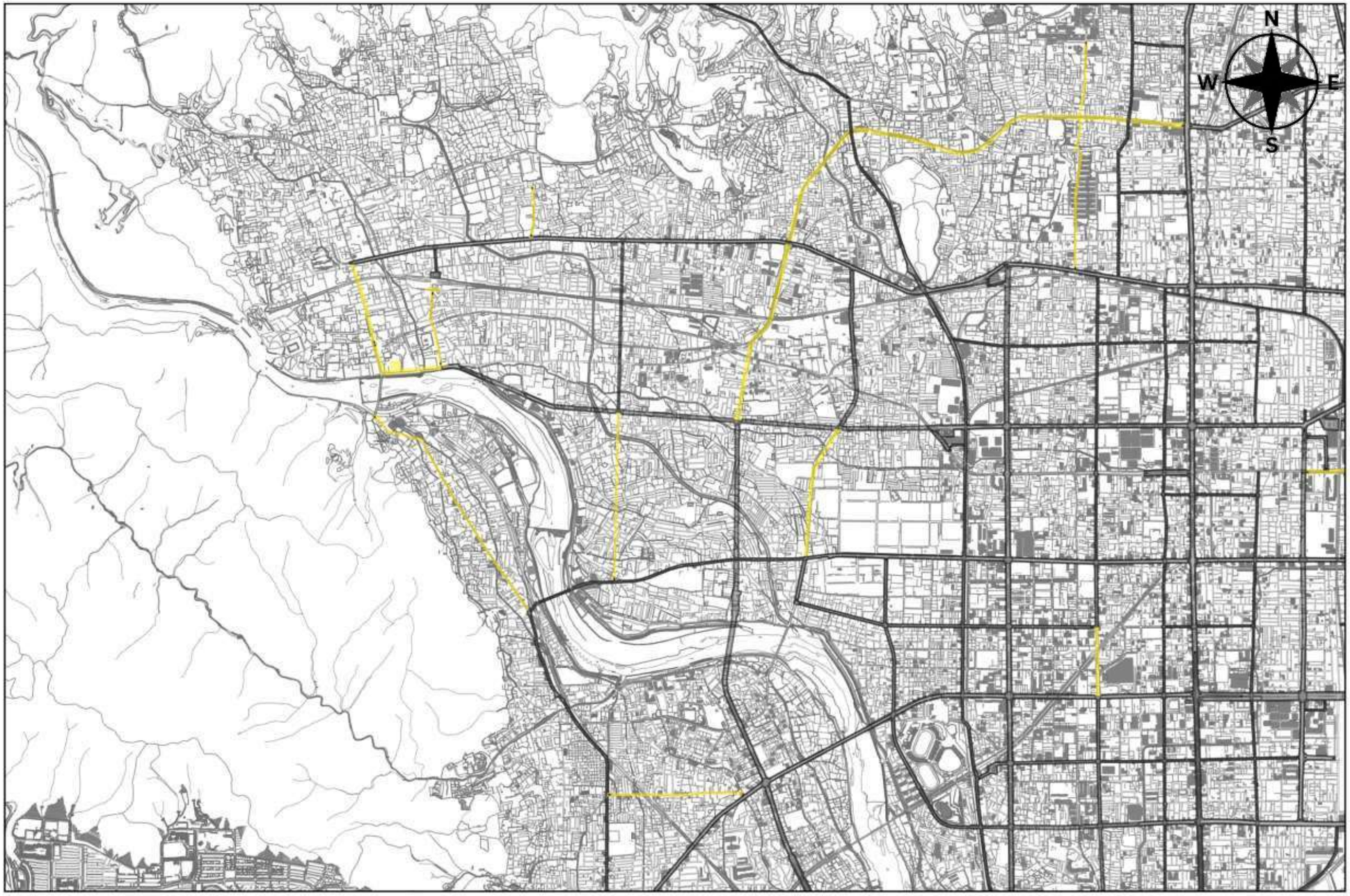

全体図

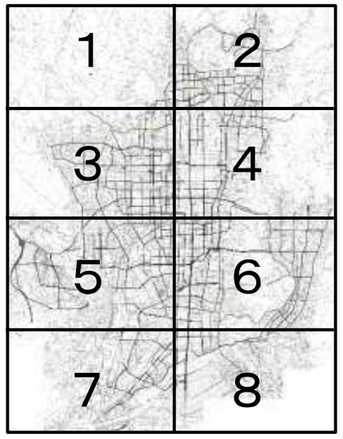

凡例
- 都市計画道路（追加部分）
- 都市計画道路（廃止部分）
- 都市計画道路（既決定）

計議第３７０号議案付図
京都都市計画（京都国際文化観光都市建設計画）道路の変更（京都市決定）
（３・５・１３０号宝池通他５３路線の変更）
総括図（４／８）　縮尺 S＝1/25,000

全体図

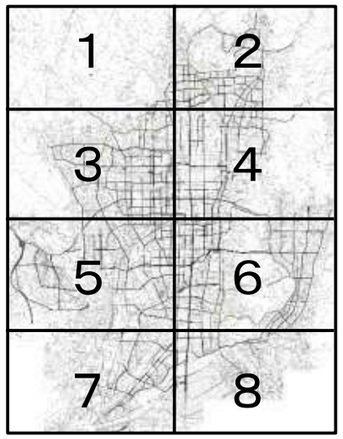

凡例
- 都市計画道路（追加部分）
- 都市計画道路（廃止部分）
- 都市計画道路（既決定）

計議第３７０号議案付図
京都都市計画（京都国際文化観光都市建設計画）道路の変更（京都市決定）
（３・５・１３０号宝池通他５３路線の変更）
総括図（５／８）　縮尺 S＝1/25,000

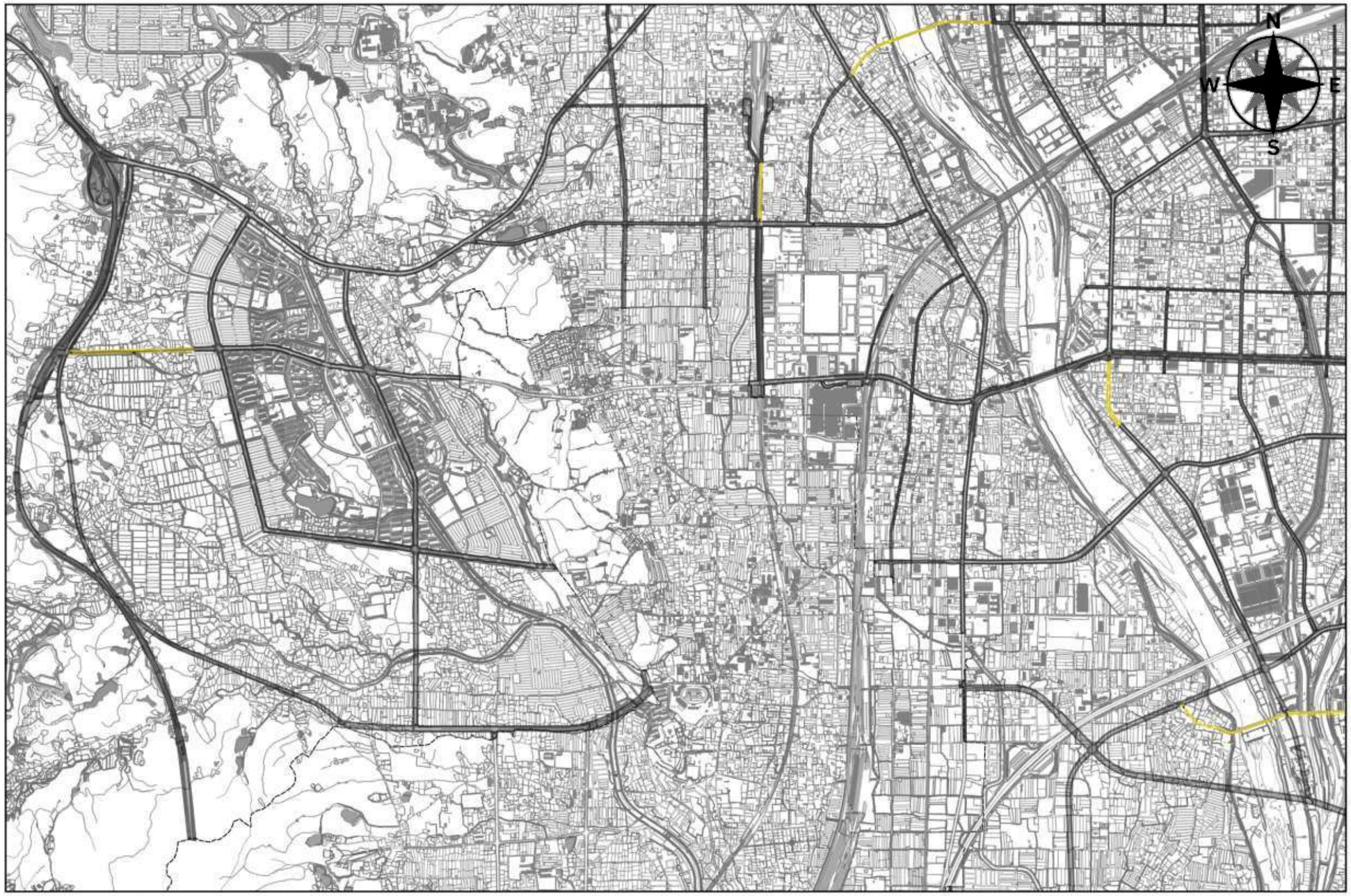

全体図

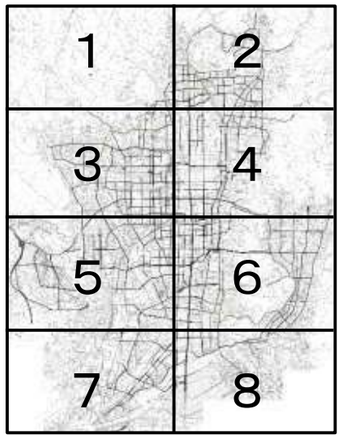

凡例
- 都市計画道路（追加部分）
- 都市計画道路（廃止部分）
- 都市計画道路（既決定）

計議第３７０号議案付図
京都都市計画（京都国際文化観光都市建設計画）道路の変更（京都市決定）
（３・５・１３０号宝池通他５３路線の変更）
総括図（６／８）　縮尺 S＝1/25,000

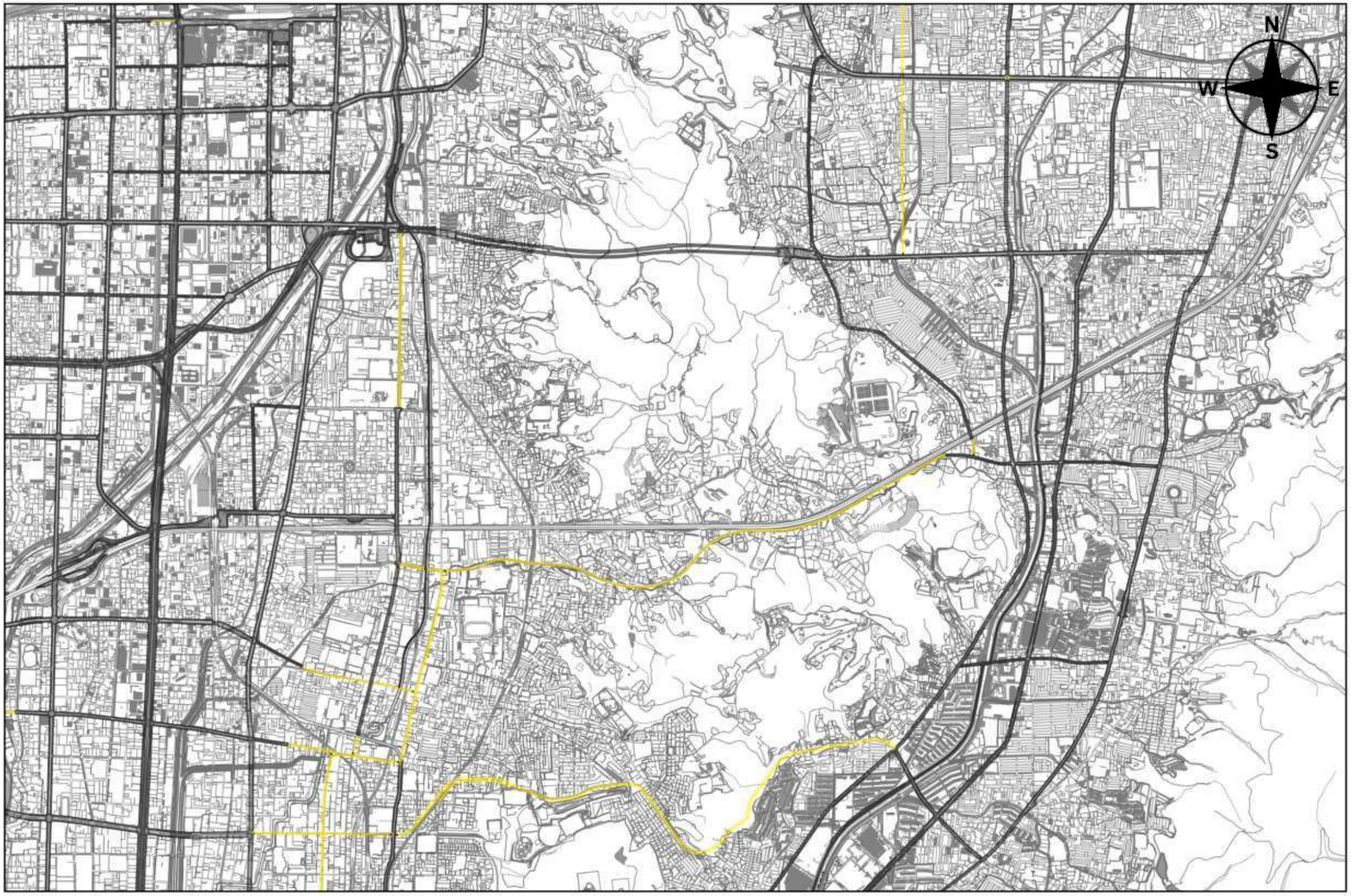

全体図

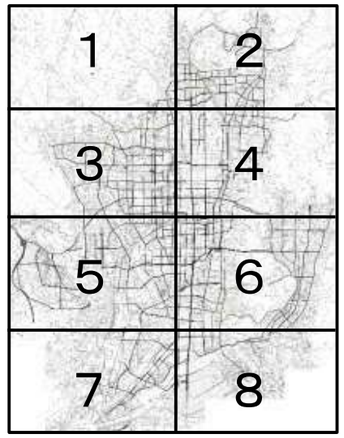

凡例
- 都市計画道路（追加部分）
- 都市計画道路（廃止部分）
- 都市計画道路（既決定）

計議第３７０号議案付図
京都都市計画（京都国際文化観光都市建設計画）道路の変更（京都市決定）
（３・５・１３０号宝池通他５３路線の変更）
総括図（７／８）　縮尺 S＝1/25,000

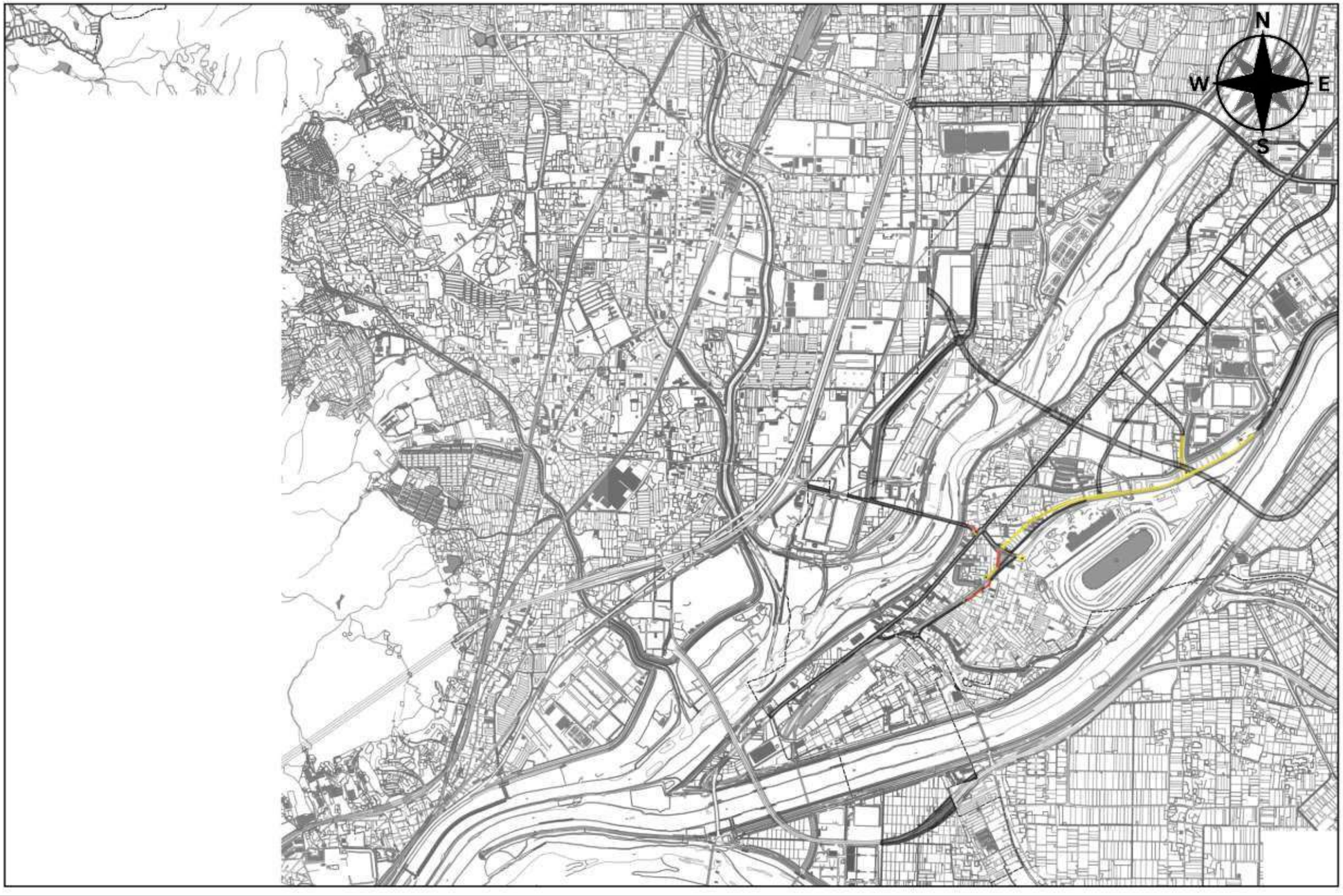

全体図

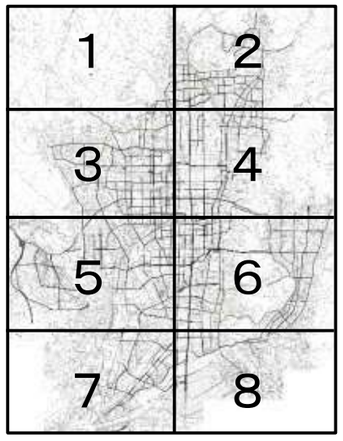

凡例
- 都市計画道路（追加部分）
- 都市計画道路（廃止部分）
- 都市計画道路（既決定）

計議第３７０号議案付図
京都都市計画（京都国際文化観光都市建設計画）道路の変更（京都市決定）
（３・５・１３０号宝池通他５３路線の変更）
総括図（８／８）　縮尺 S＝1/25,000

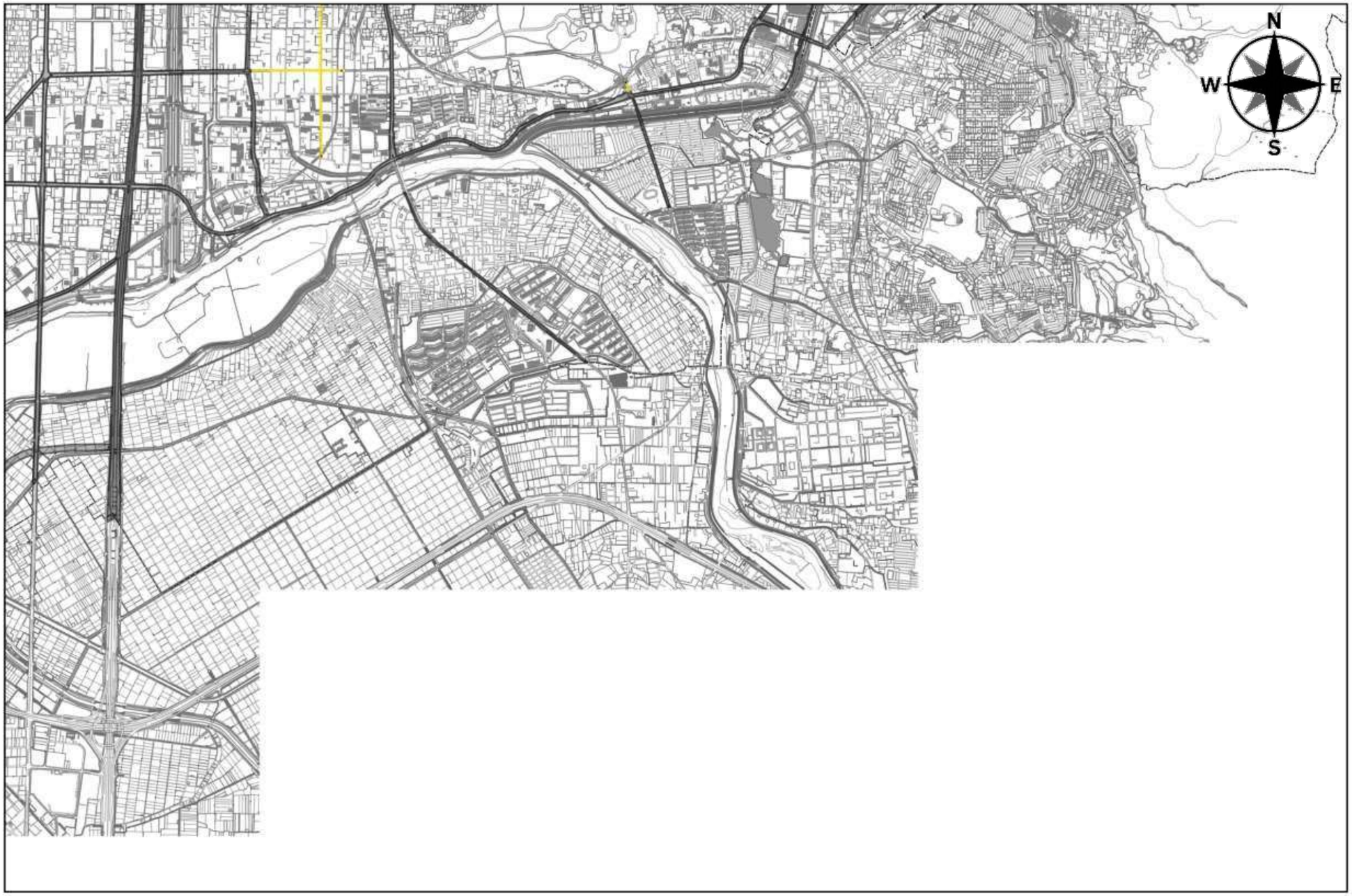

全体図

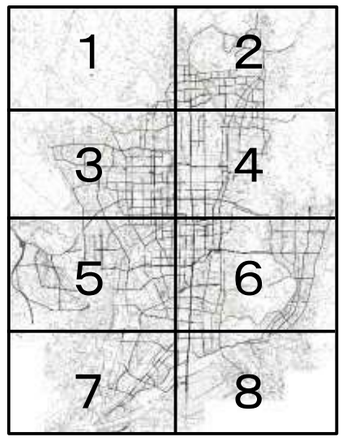

凡例
- 都市計画道路（追加部分）
- 都市計画道路（廃止部分）
- 都市計画道路（既決定）

計議第３７０号議案付図
京都都市計画（京都国際文化観光都市建設計画）道路の変更
（３・５・１３０号　宝池通）
計画図（１／４）　縮尺１：２５００

計議第３７０号議案付図
京都都市計画（京都国際文化観光都市建設計画）道路の変更
（３・５・１３０号　宝池通）
計画図（２／４）　縮尺１：２５００

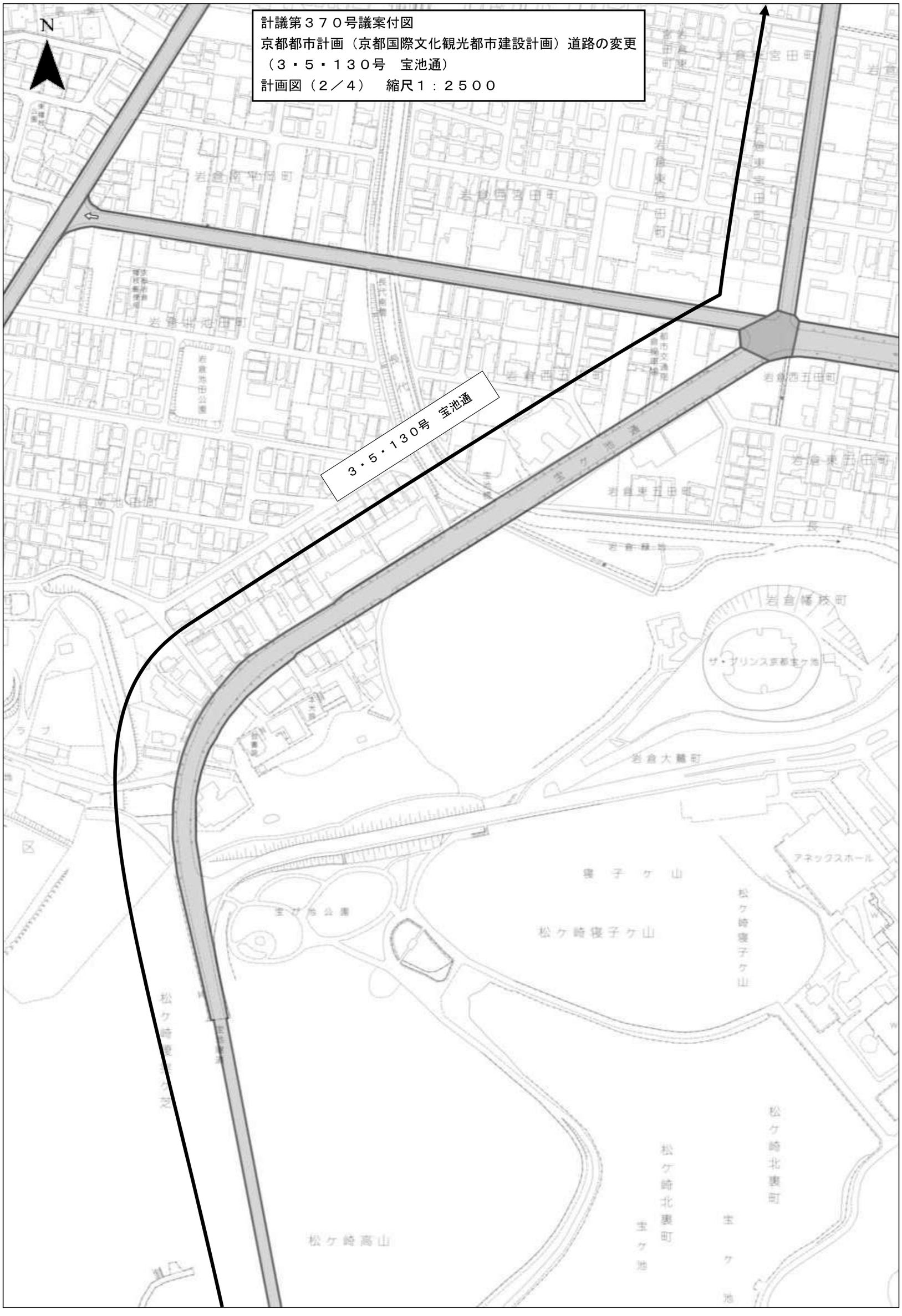

N
計議第３７０号議案付図
京都都市計画（京都国際文化観光都市建設計画）道路の変更
（３・５・１３０号　宝池通）
計画図（３／４）　縮尺１：２５００
３・５・１３０号　宝池通
凡例
都市計画道路（廃止部分）
都市計画道路（既決定）

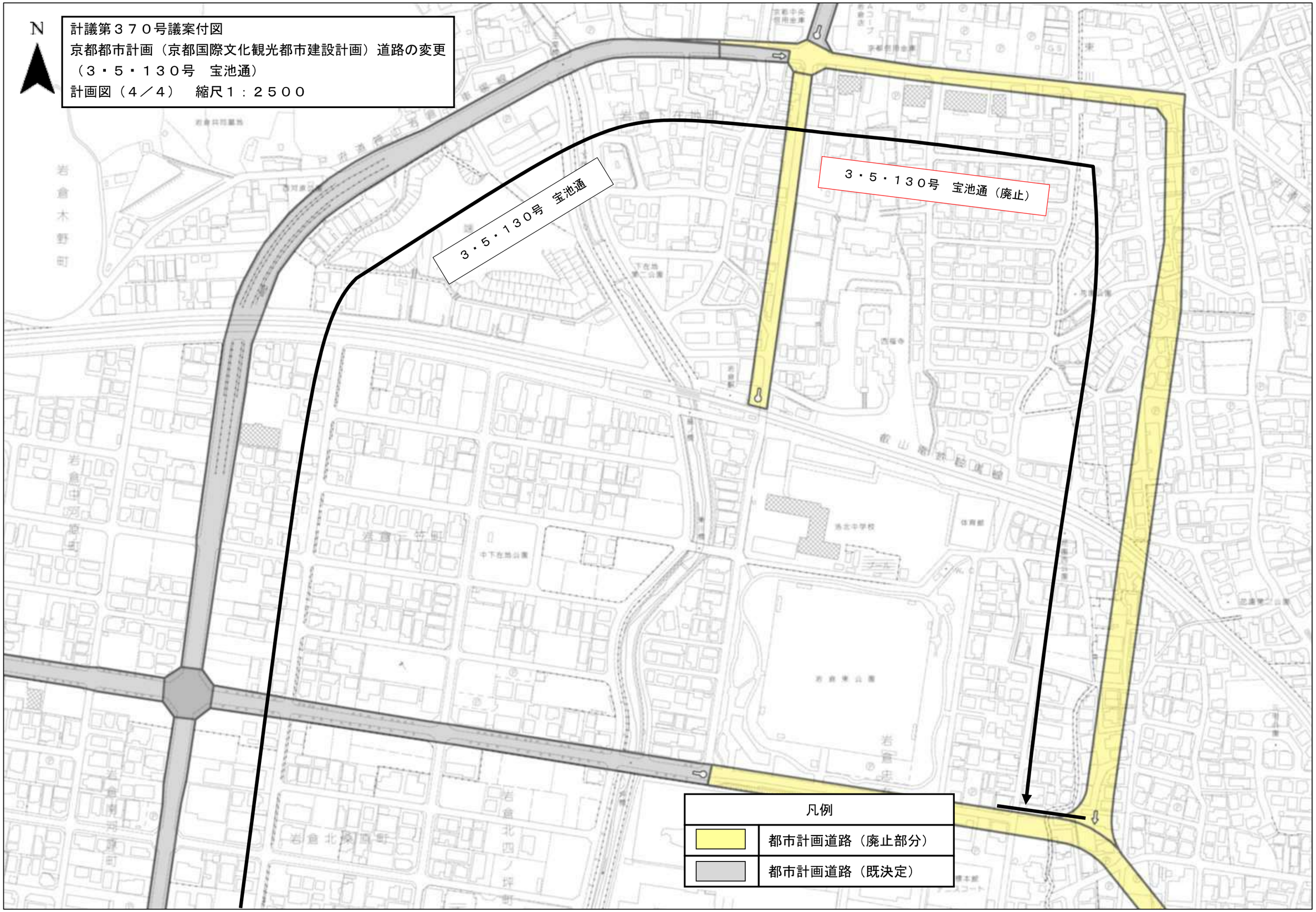
N
計議第３７０号議案付図
京都都市計画（京都国際文化観光都市建設計画）道路の変更
（３・５・１３０号　宝池通）
計画図（４／４）　縮尺１：２５００
３・５・１３０号　宝池通
３・５・１３０号　宝池通（廃止）
凡例
都市計画道路（廃止部分）
都市計画道路（既決定）

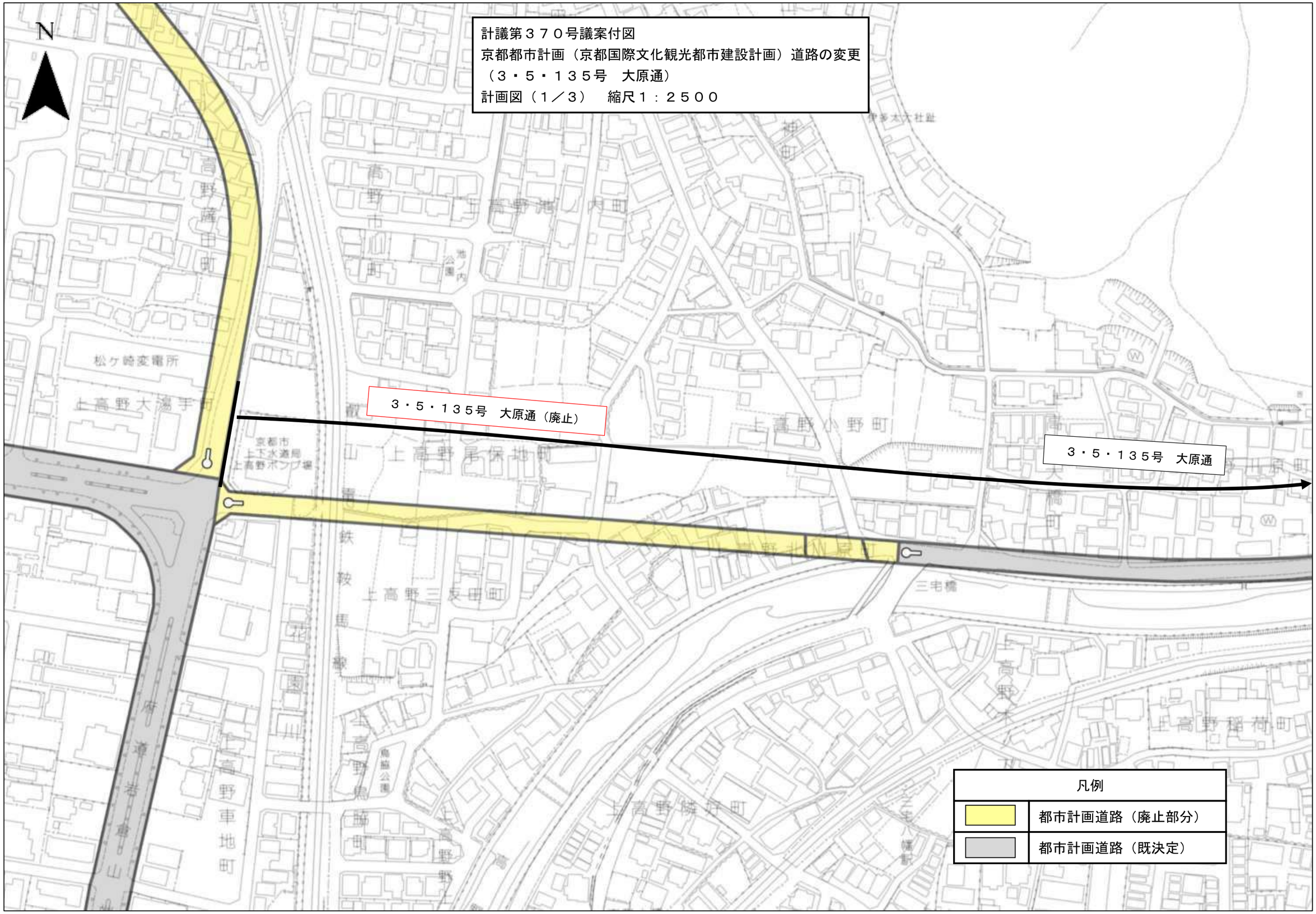
計議第３７０号議案付図
京都都市計画（京都国際文化観光都市建設計画）道路の変更
（３・５・１３５号　大原通）
計画図（１／３）　縮尺１：２５００
N
３・５・１３５号　大原通（廃止）
３・５・１３５号　大原通
凡例
都市計画道路（廃止部分）
都市計画道路（既決定）

計議第３７０号議案付図
京都都市計画（京都国際文化観光都市建設計画）道路の変更
（３・５・１３５号　大原通）
計画図（２／３）　縮尺１：２５００

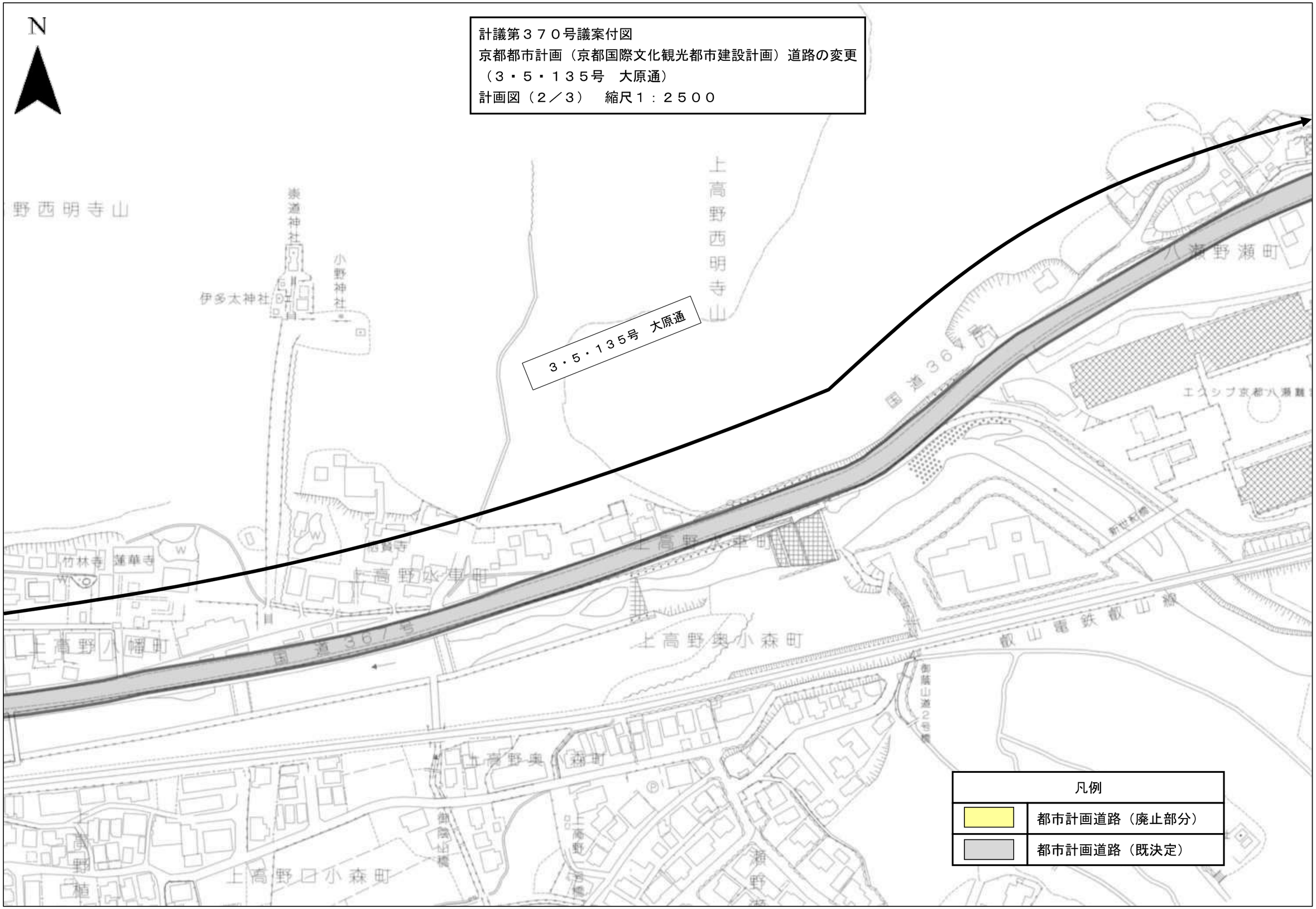

計議第３７０号議案付図
京都都市計画（京都国際文化観光都市建設計画）道路の変更
（３・５・１３５号　大原通）
計画図（３／３）　縮尺１：２５００

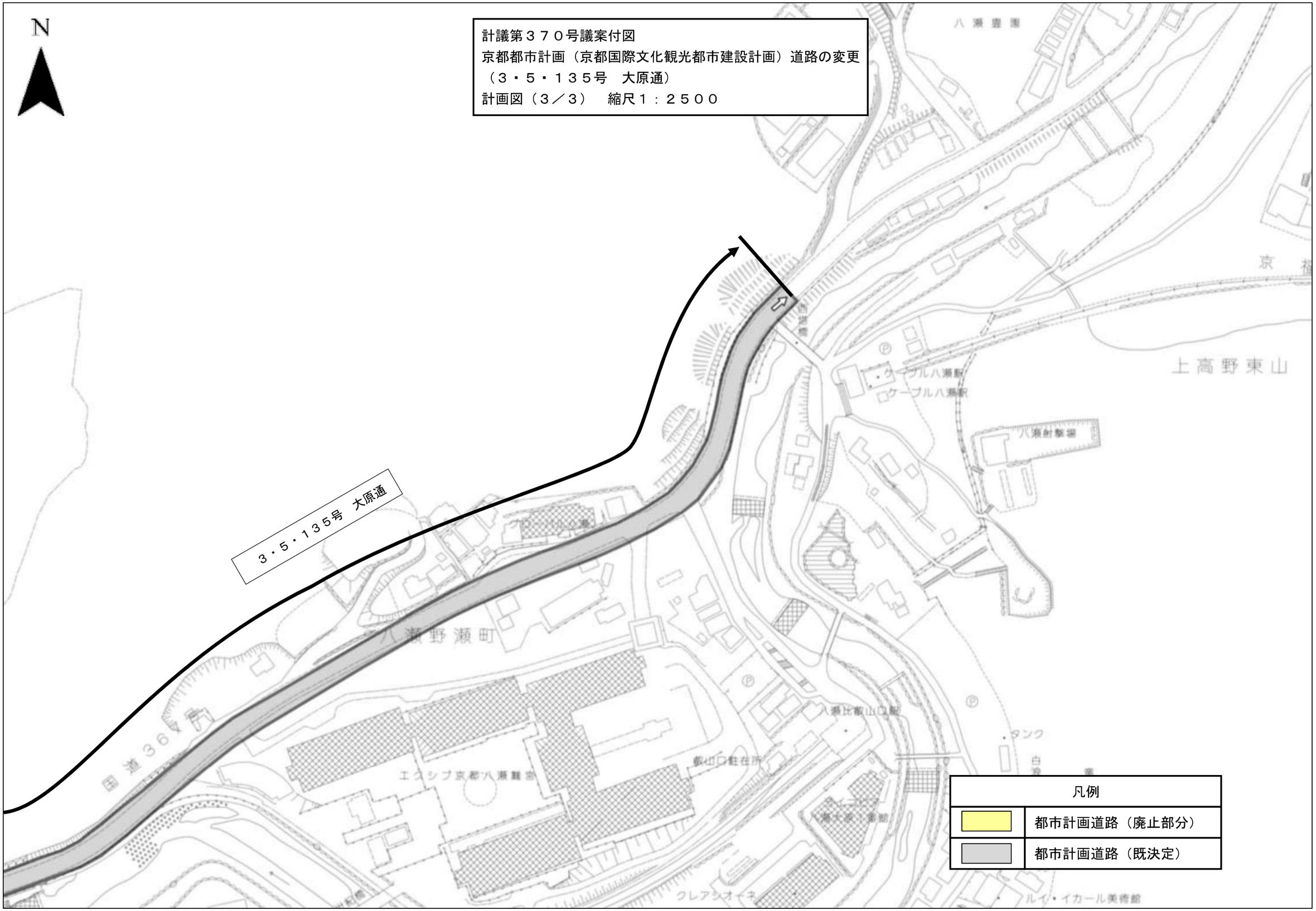

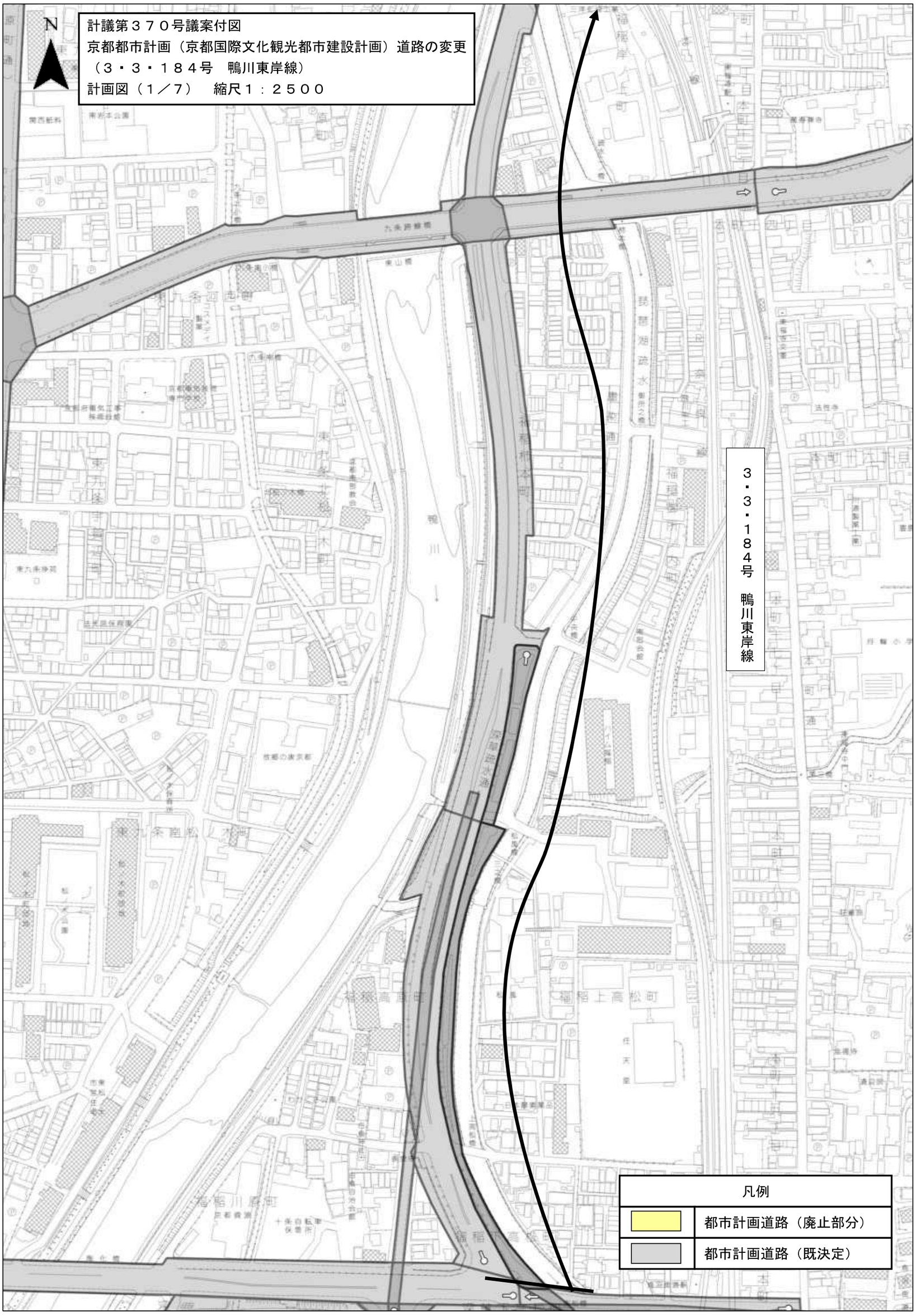
N
計議第３７０号議案付図
京都都市計画（京都国際文化観光都市建設計画）道路の変更
（３・３・１８４号　鴨川東岸線）
計画図（１／７）　縮尺１：２５００
３・３・１８４号　鴨川東岸線
凡例
都市計画道路（廃止部分）
都市計画道路（既決定）

計議第３７０号議案付図
京都都市計画（京都国際文化観光都市建設計画）道路の変更
（３・３・１８４号　鴨川東岸線）
計画図（２／７）　縮尺１：２５００

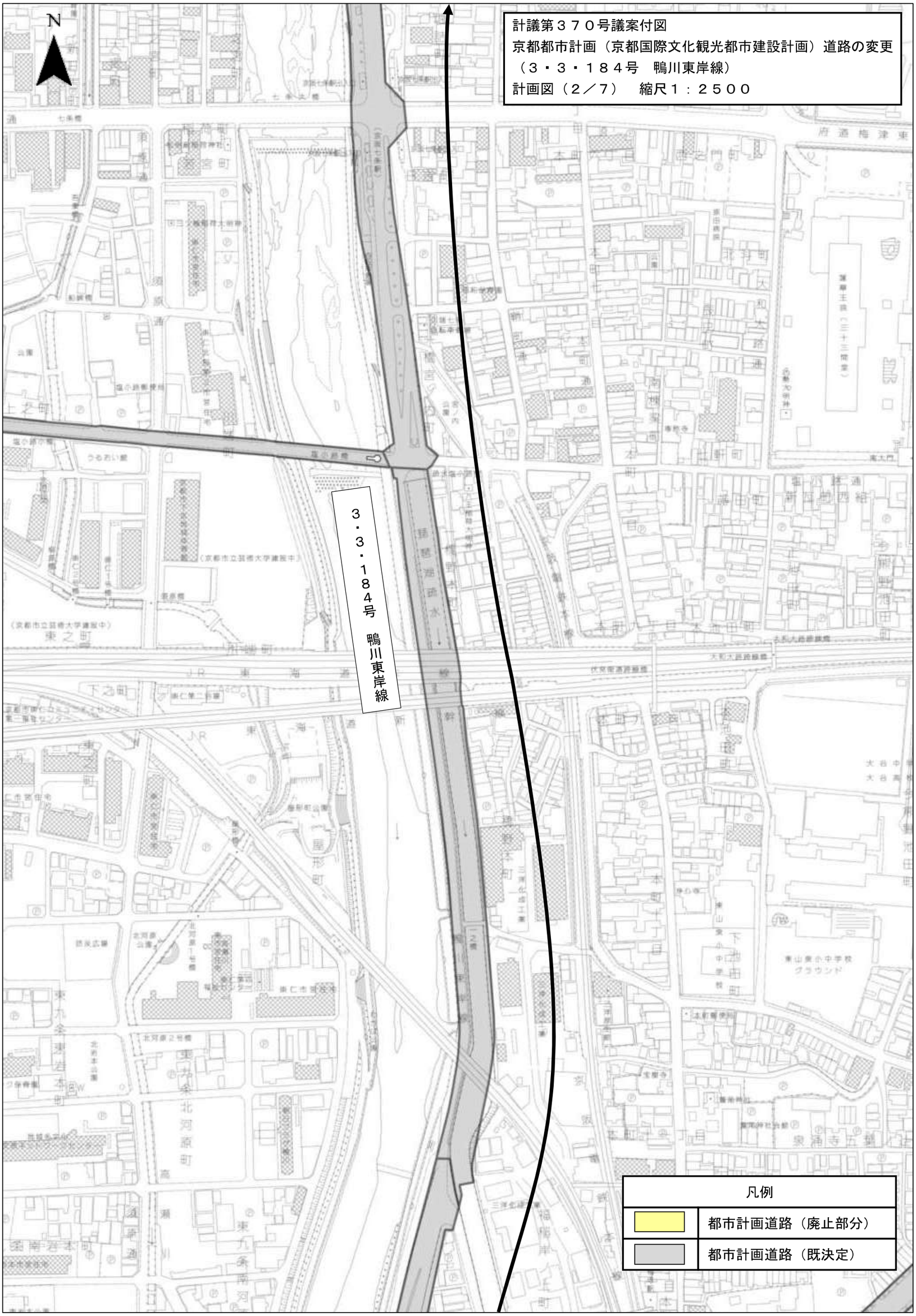

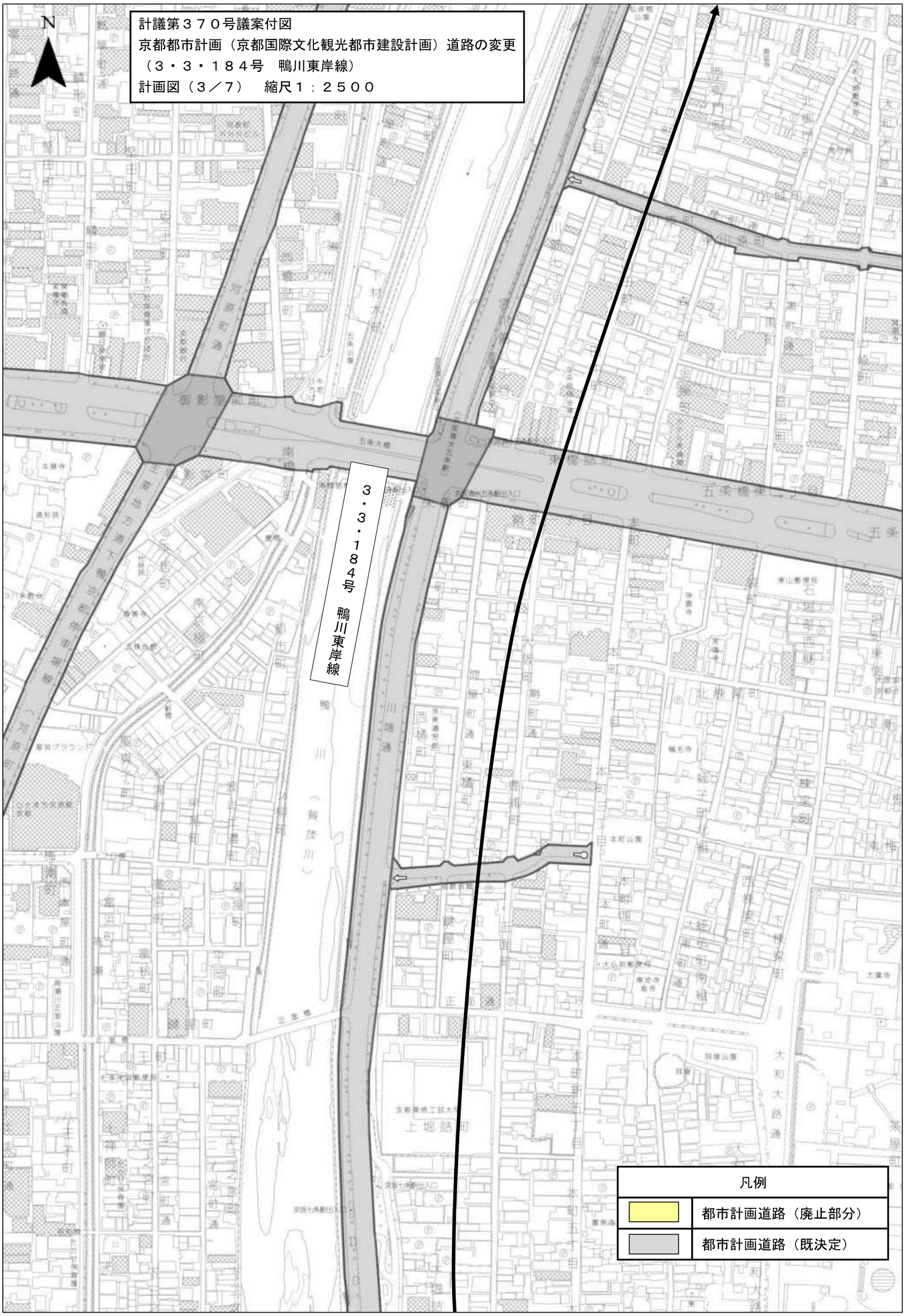
計議第３７０号議案付図
京都都市計画（京都国際文化観光都市建設計画）道路の変更
（３・３・１８４号　鴨川東岸線）
計画図（３／７）　縮尺１：２５００
N
３・３・１８４号　鴨川東岸線
凡例
都市計画道路（廃止部分）
都市計画道路（既決定）

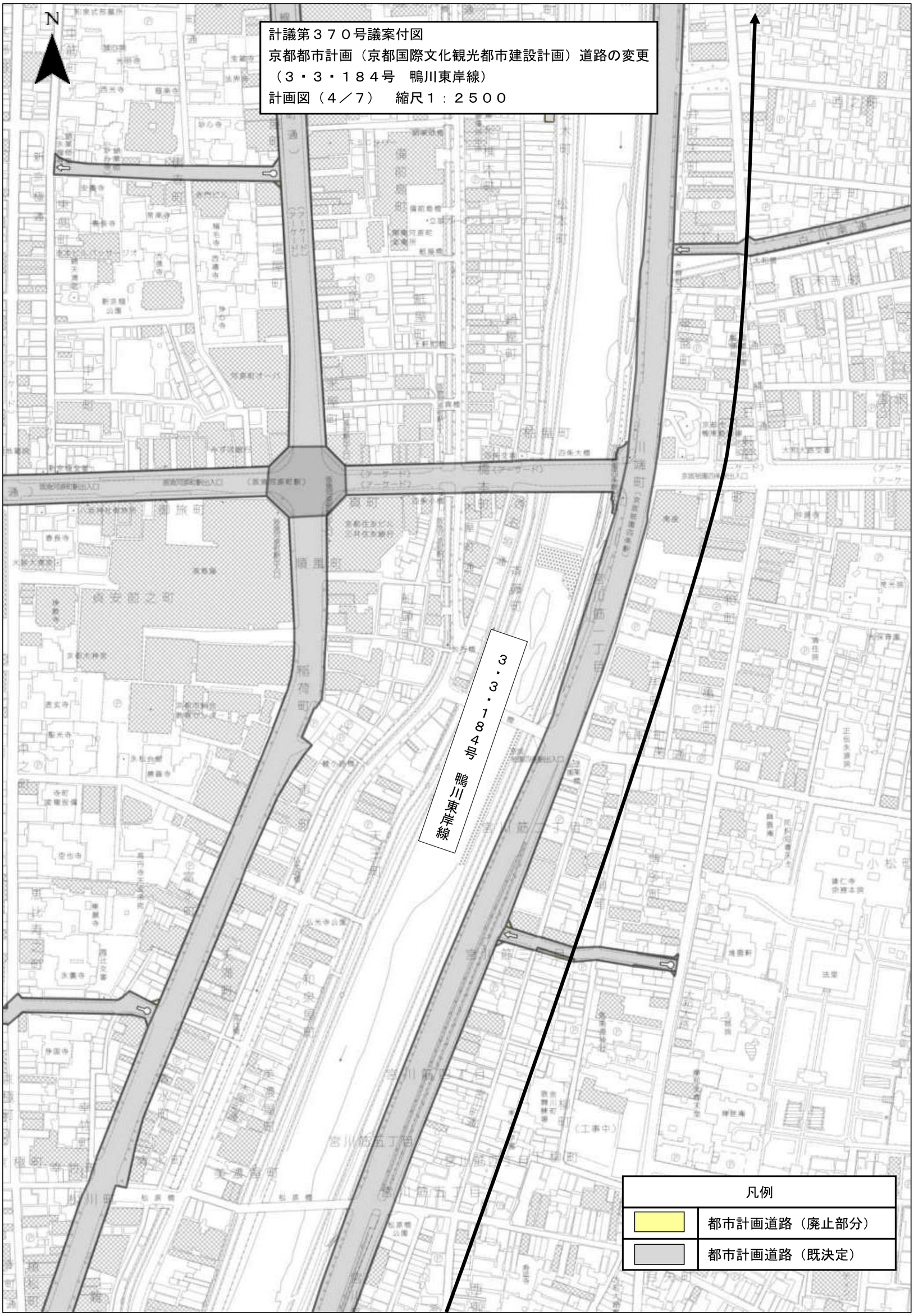
N
計議第３７０号議案付図
京都都市計画（京都国際文化観光都市建設計画）道路の変更
（３・３・１８４号　鴨川東岸線）
計画図（４／７）　縮尺１：２５００
３・３・１８４号　鴨川東岸線
凡例
都市計画道路（廃止部分）
都市計画道路（既決定）

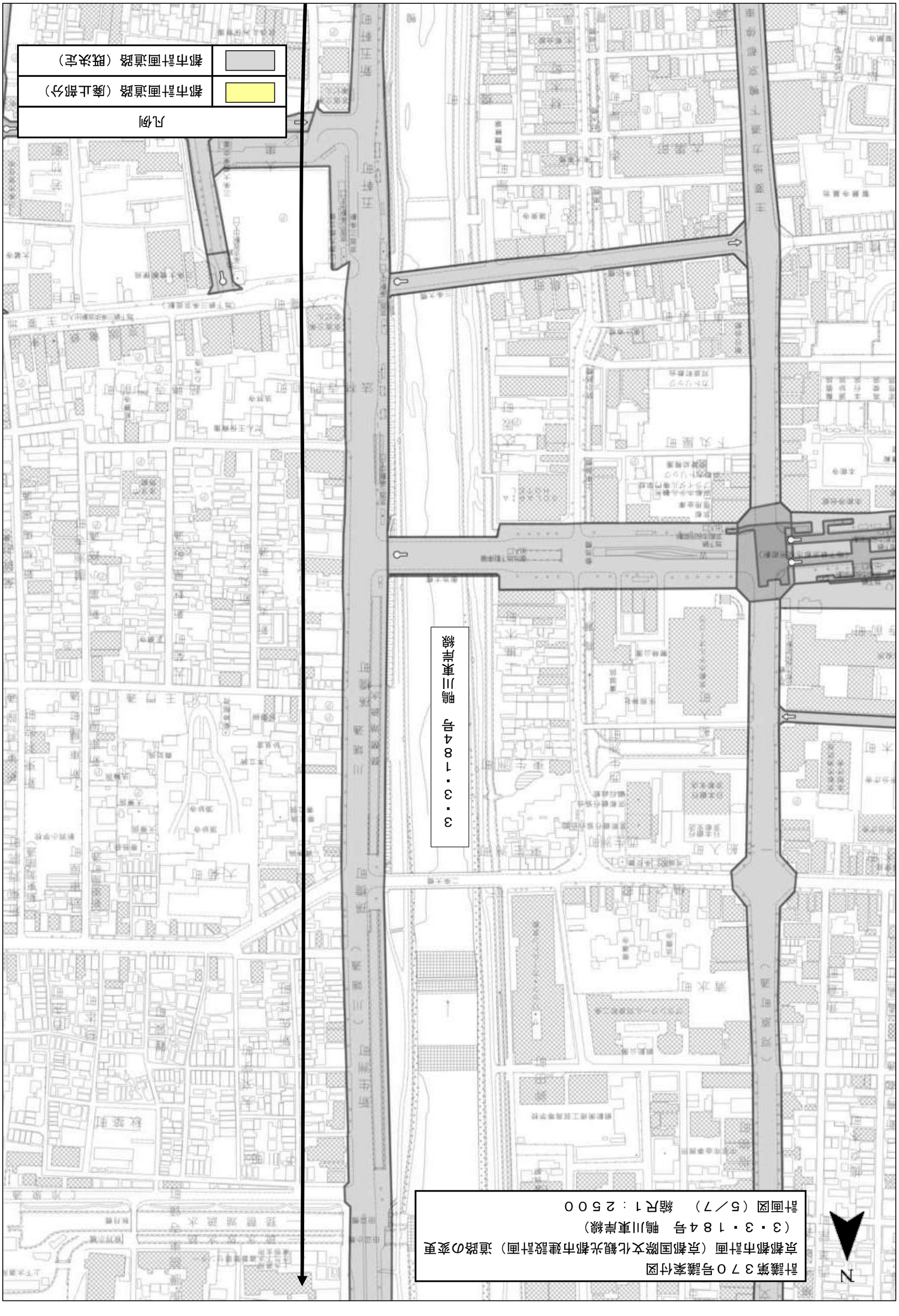
N
計議第３７０号議案付図
京都都市計画（京都国際文化観光都市建設計画）道路の変更
（３・３・１８４号　鴨川東岸線）
計画図（５／７）　縮尺１：２５００
３・３・１８４号　鴨川東岸線
凡例
都市計画道路（廃止部分）
都市計画道路（既決定）

計議第３７０号議案付図
京都都市計画（京都国際文化観光都市建設計画）道路の変更
（３・３・１８４号　鴨川東岸線）
計画図（６／７）　縮尺１：２５００

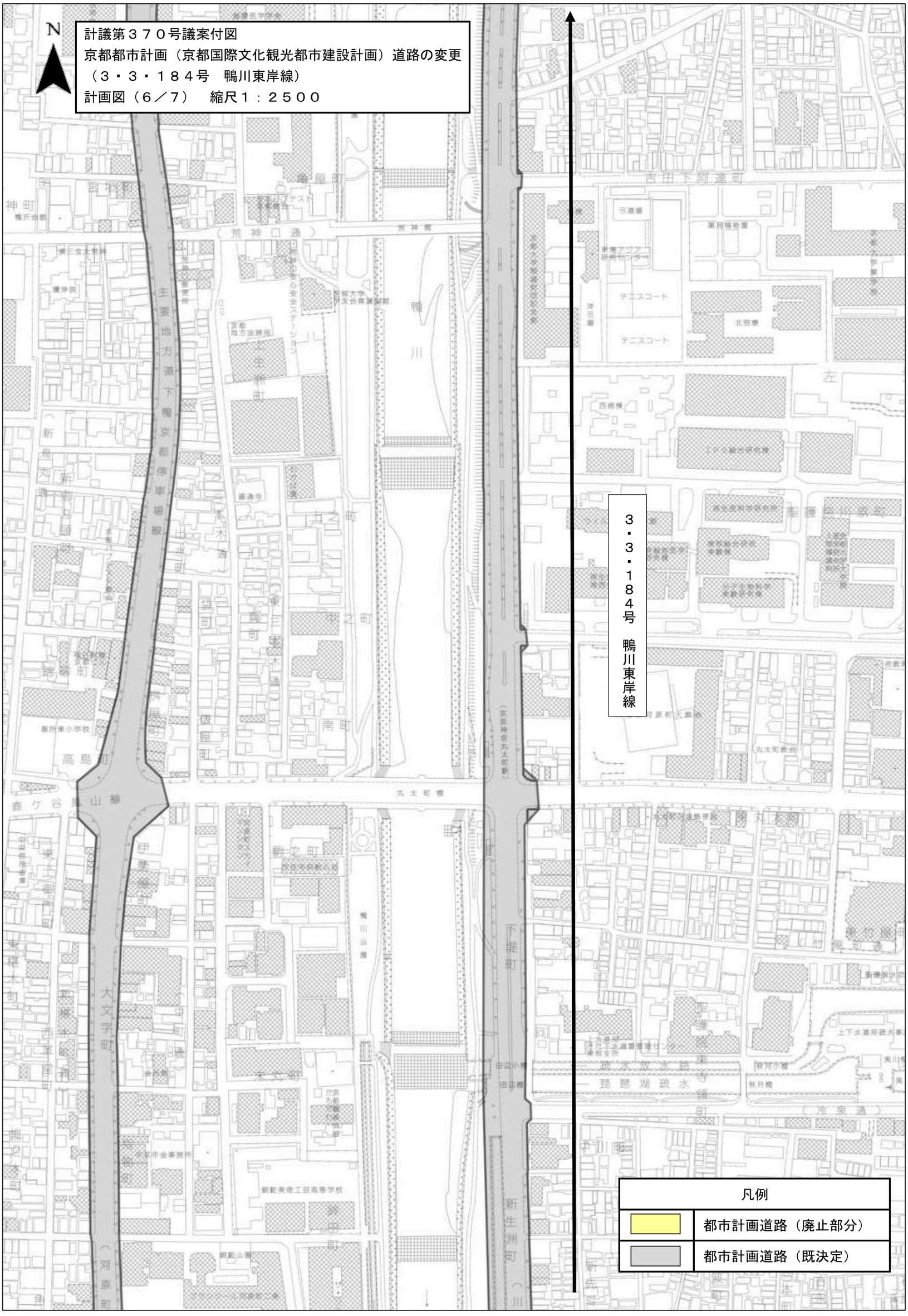

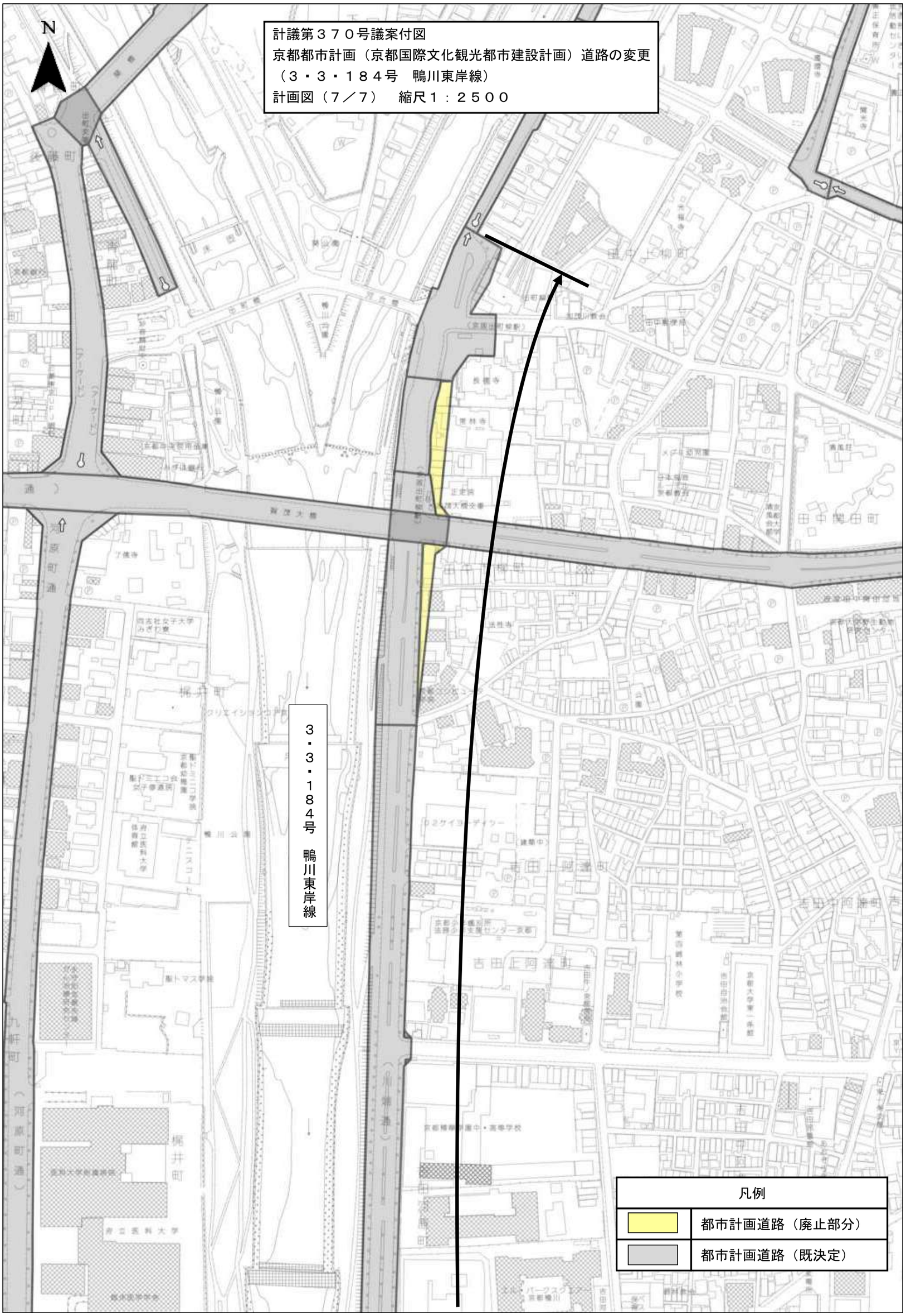
計議第３７０号議案付図
京都都市計画（京都国際文化観光都市建設計画）道路の変更
（３・３・１８４号　鴨川東岸線）
計画図（７／７）　縮尺１：２５００
N
３・３・１８４号　鴨川東岸線
凡例
都市計画道路（廃止部分）
都市計画道路（既決定）

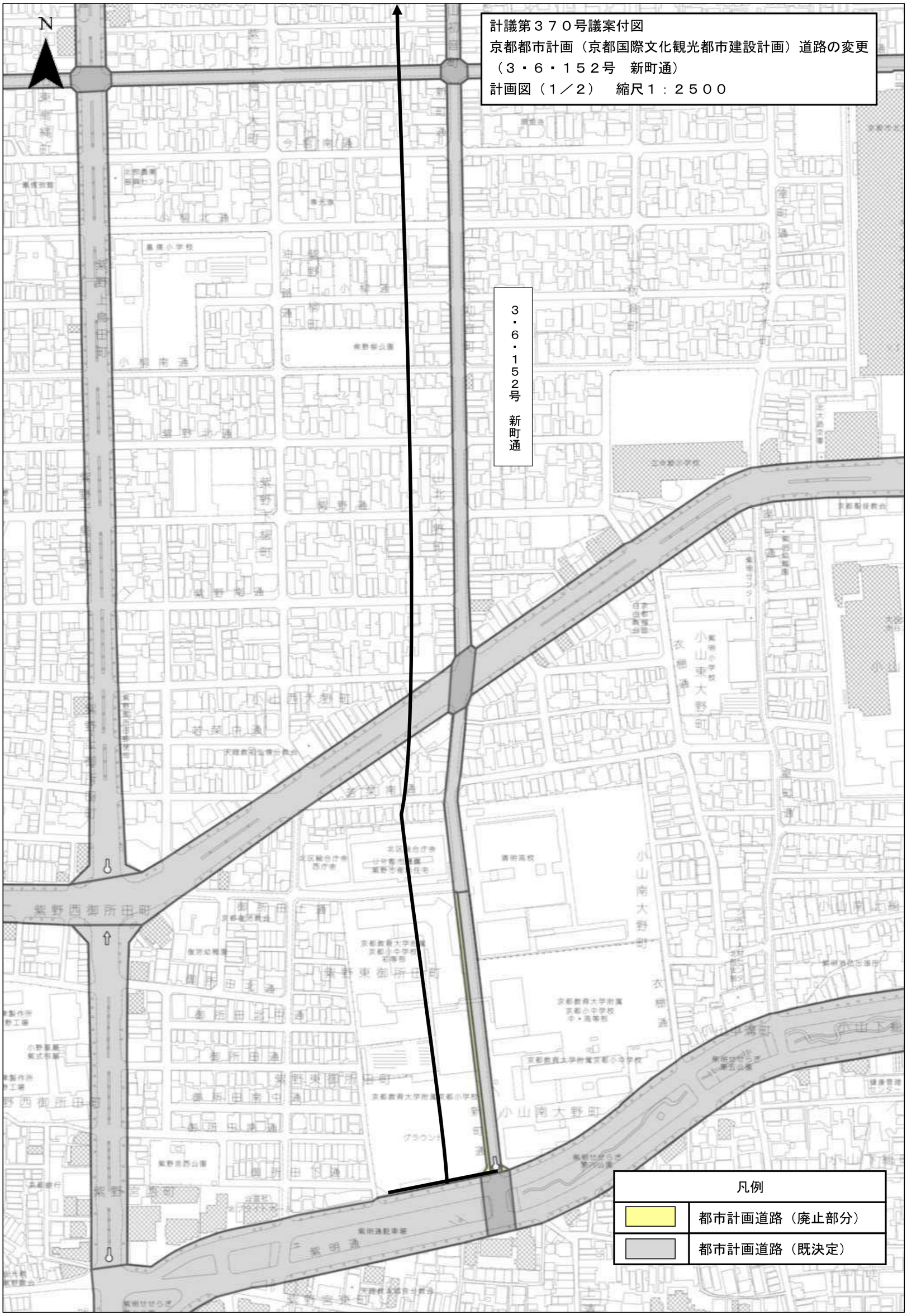
計議第３７０号議案付図
京都都市計画（京都国際文化観光都市建設計画）道路の変更
（３・６・１５２号　新町通）
計画図（１／２）　縮尺１：２５００
N
３・６・１５２号　新町通
凡例
都市計画道路（廃止部分）
都市計画道路（既決定）

計議第３７０号議案付図
京都都市計画（京都国際文化観光都市建設計画）道路の変更
（３・６・１５２号　新町通）
計画図（２／２）　縮尺１：２５００

計議第３７０号議案付図
京都都市計画（京都国際文化観光都市建設計画）道路の変更
（３・６・１６３号　御前通）
計画図（１／１）　縮尺１：２５００

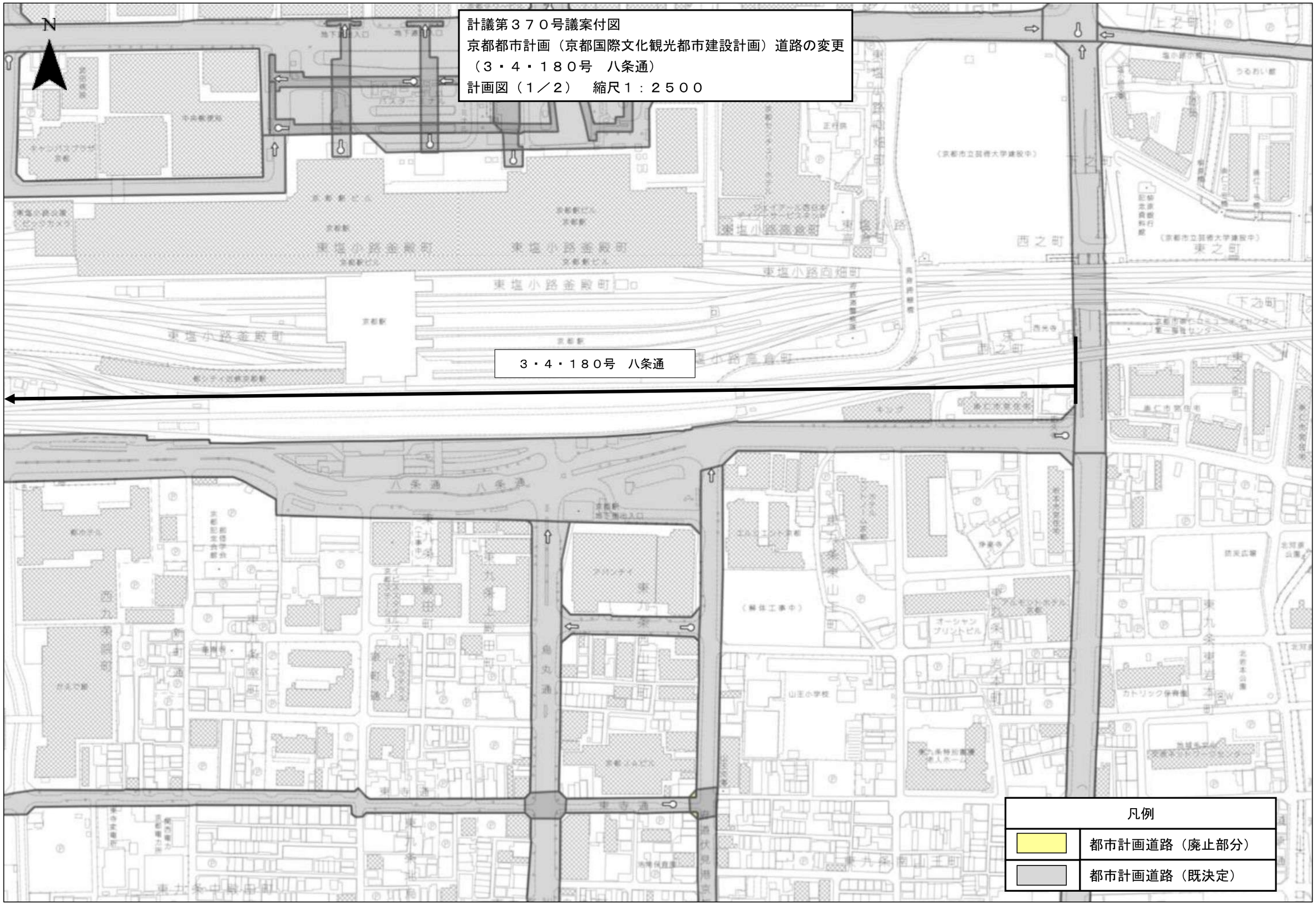
計議第３７０号議案付図
京都都市計画（京都国際文化観光都市建設計画）道路の変更
（３・４・１８０号　八条通）
計画図（１／２）　縮尺１：２５００
N
３・４・１８０号　八条通
凡例
都市計画道路（廃止部分）
都市計画道路（既決定）

計議第３７０号議案付図
京都都市計画（京都国際文化観光都市建設計画）道路の変更
（３・４・１８０号　八条通）
計画図（２／２）　縮尺１：２５００

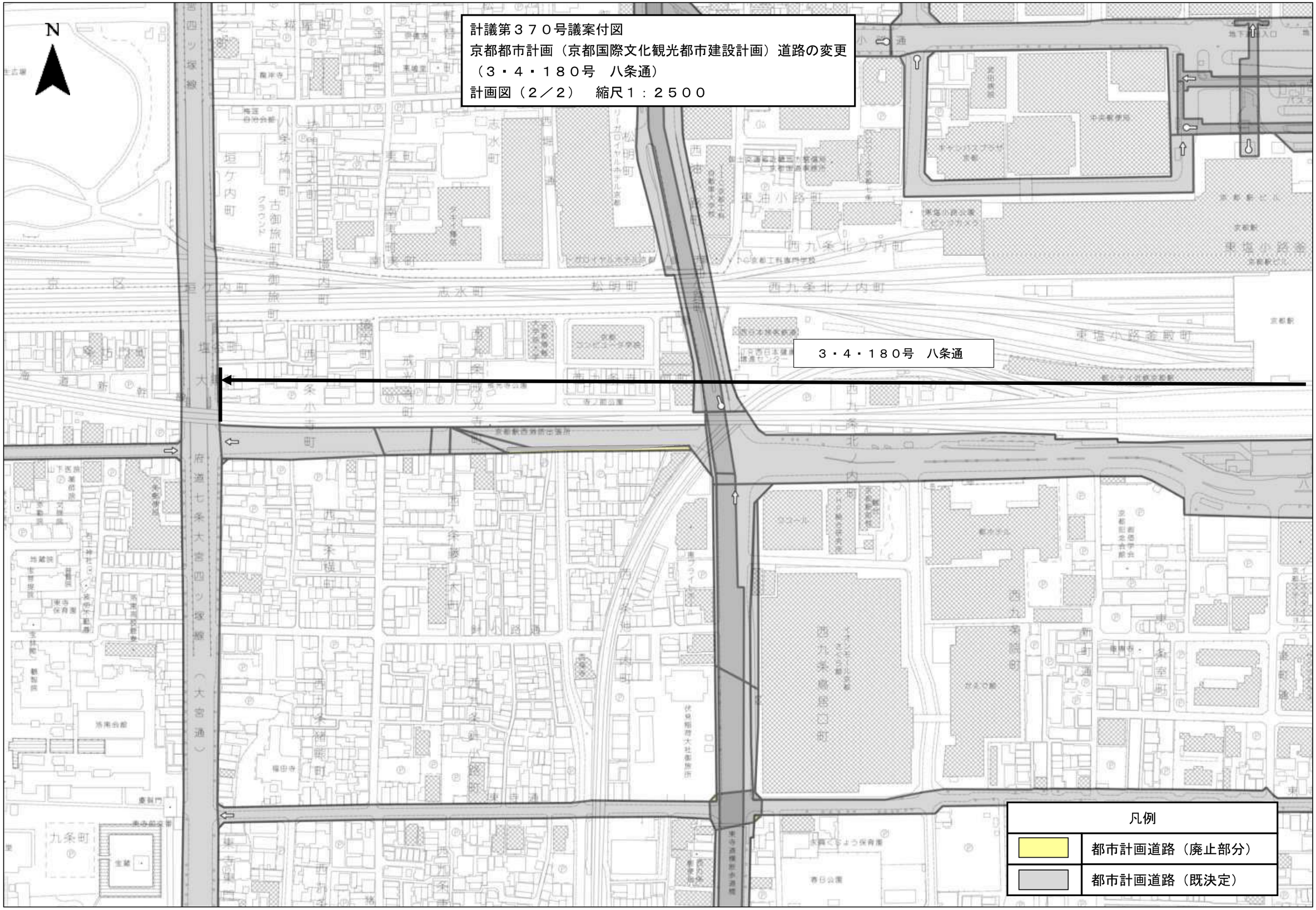

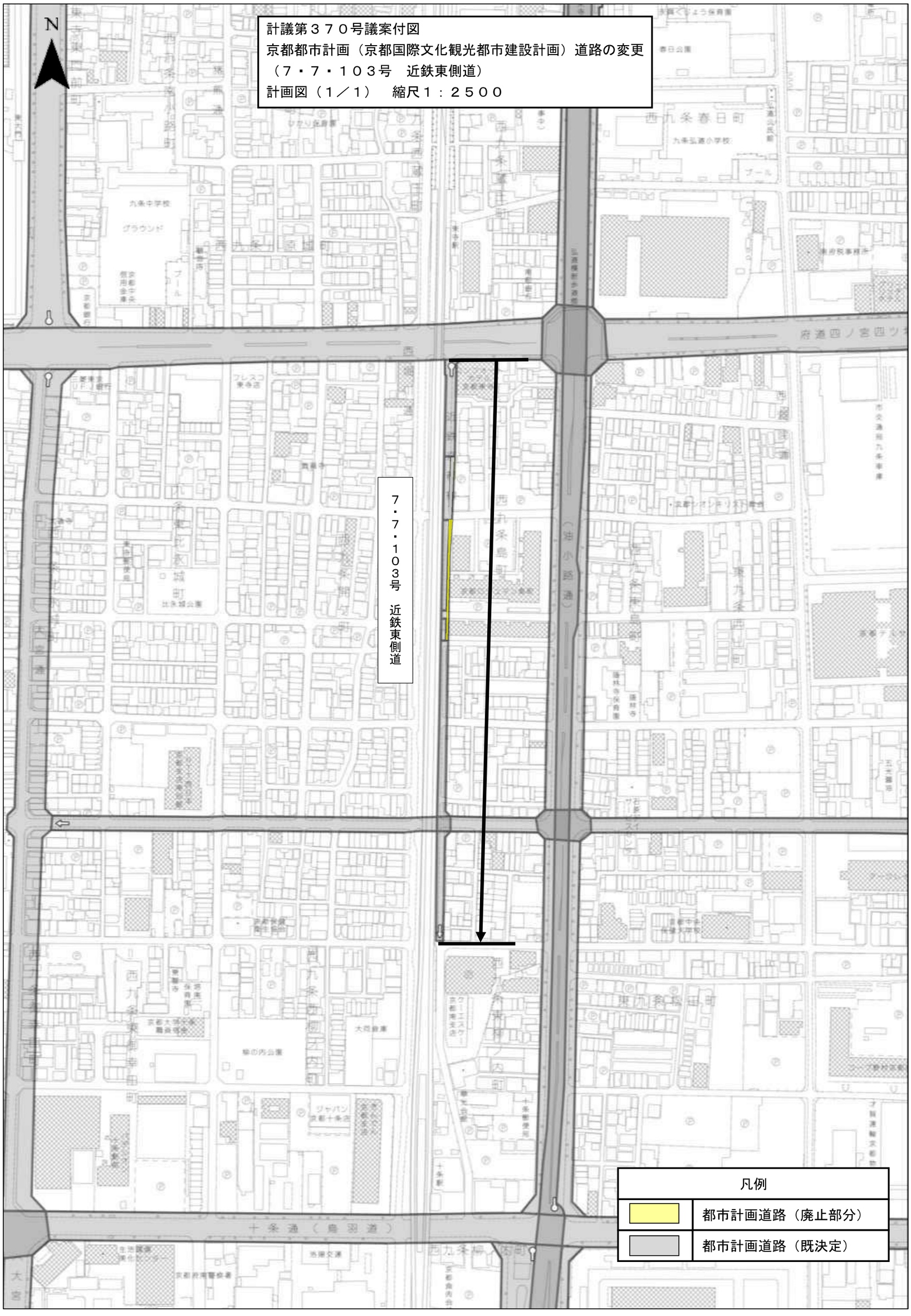
計議第３７０号議案付図
京都都市計画（京都国際文化観光都市建設計画）道路の変更
（７・７・１０３号　近鉄東側道）
計画図（１／１）　縮尺１：２５００
N
７・７・１０３号　近鉄東側道
凡例
都市計画道路（廃止部分）
都市計画道路（既決定）

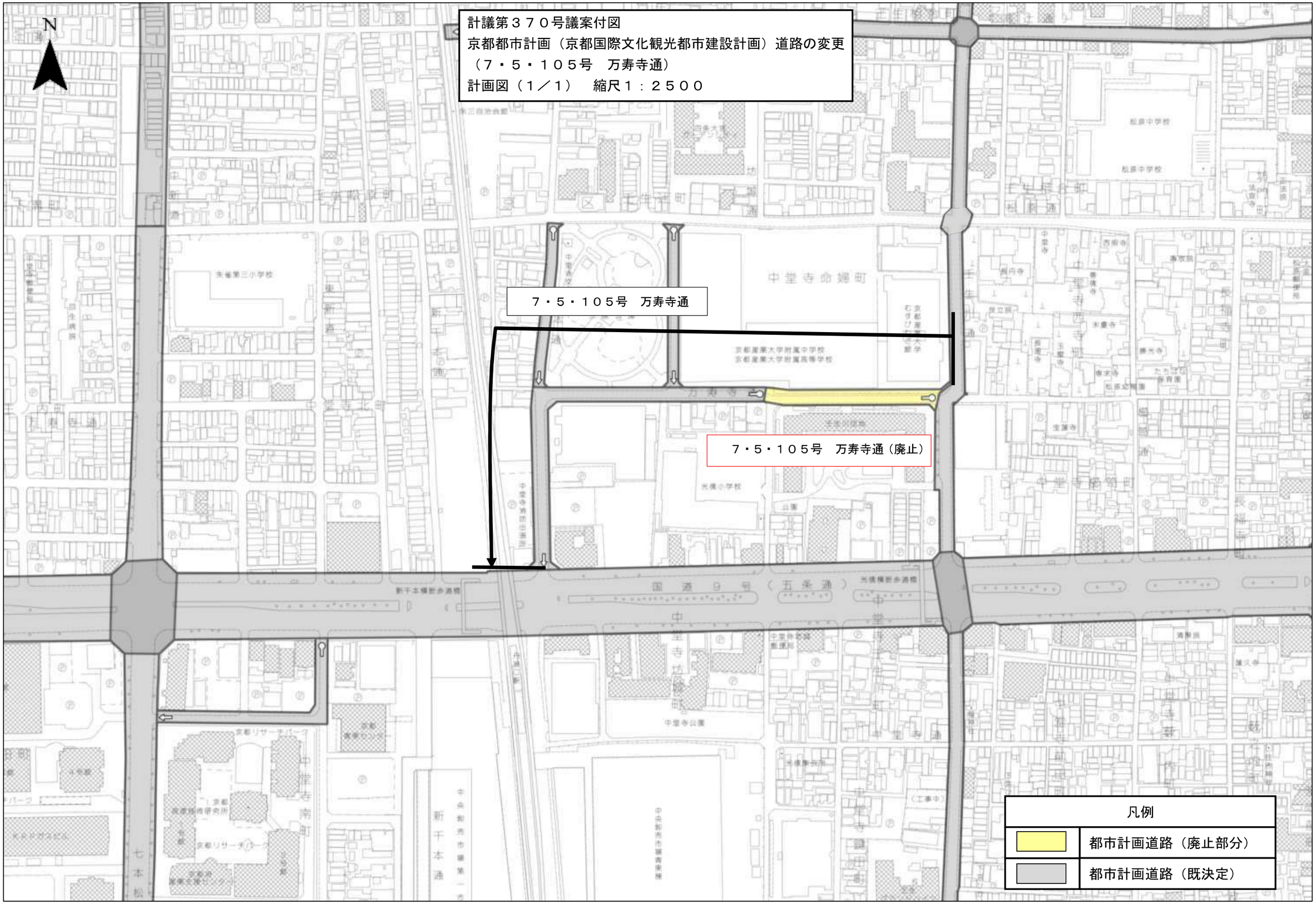
計議第３７０号議案付図
京都都市計画（京都国際文化観光都市建設計画）道路の変更
（７・５・１０５号　万寿寺通）
計画図（１／１）　縮尺１：２５００
N
７・５・１０５号　万寿寺通
７・５・１０５号　万寿寺通（廃止）
凡例
都市計画道路（廃止部分）
都市計画道路（既決定）

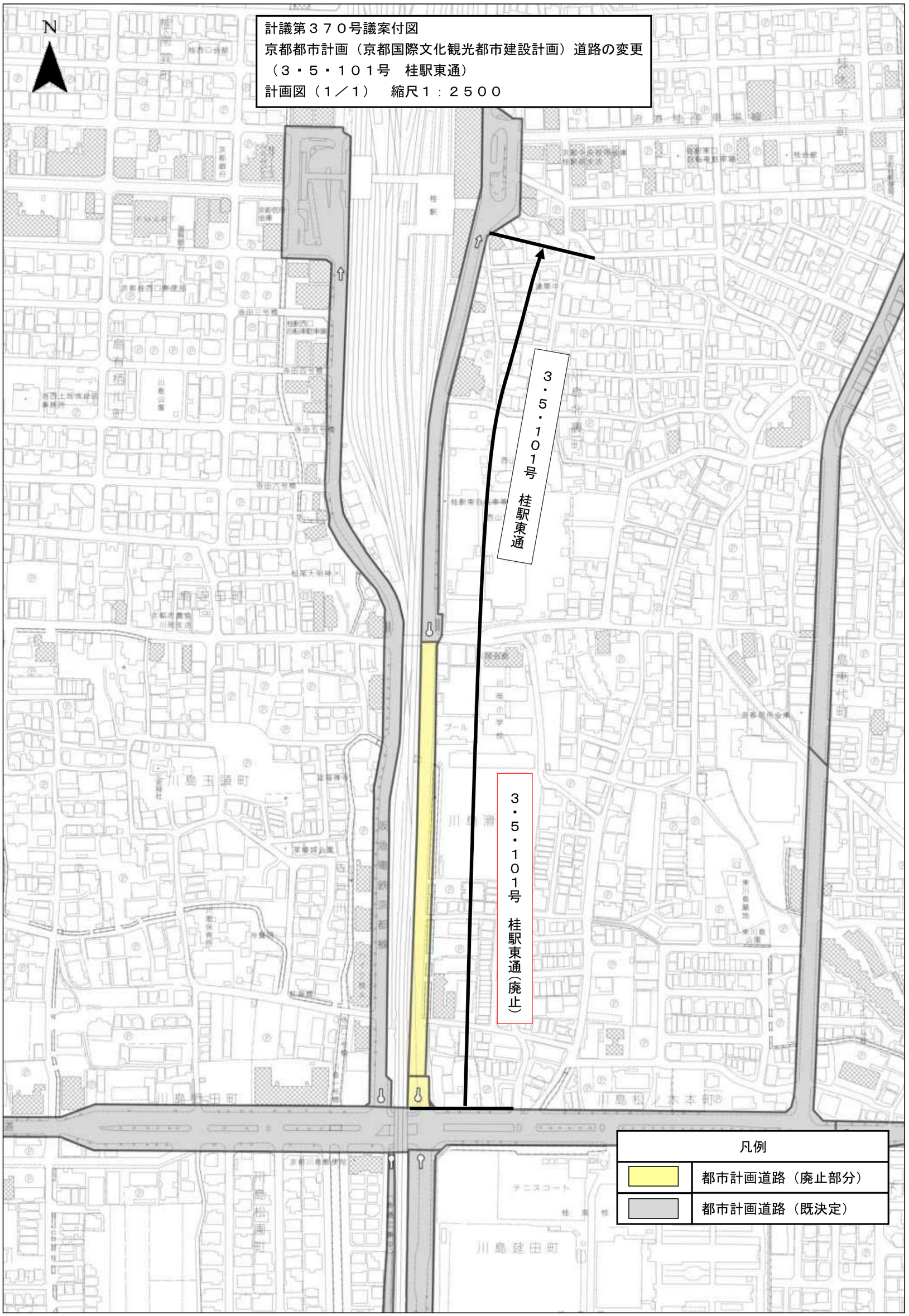
計議第３７０号議案付図
京都都市計画（京都国際文化観光都市建設計画）道路の変更
（３・５・１０１号　桂駅東通）
計画図（１／１）　縮尺１：２５００
N
３・５・１０１号　桂駅東通
３・５・１０１号　桂駅東通（廃止）
凡例
都市計画道路（廃止部分）
都市計画道路（既決定）

計議第３７０号議案付図
京都都市計画（京都国際文化観光都市建設計画）道路の変更
（３・５・１１６号　山陰街道）
計画図（１／４）　縮尺１：２５００

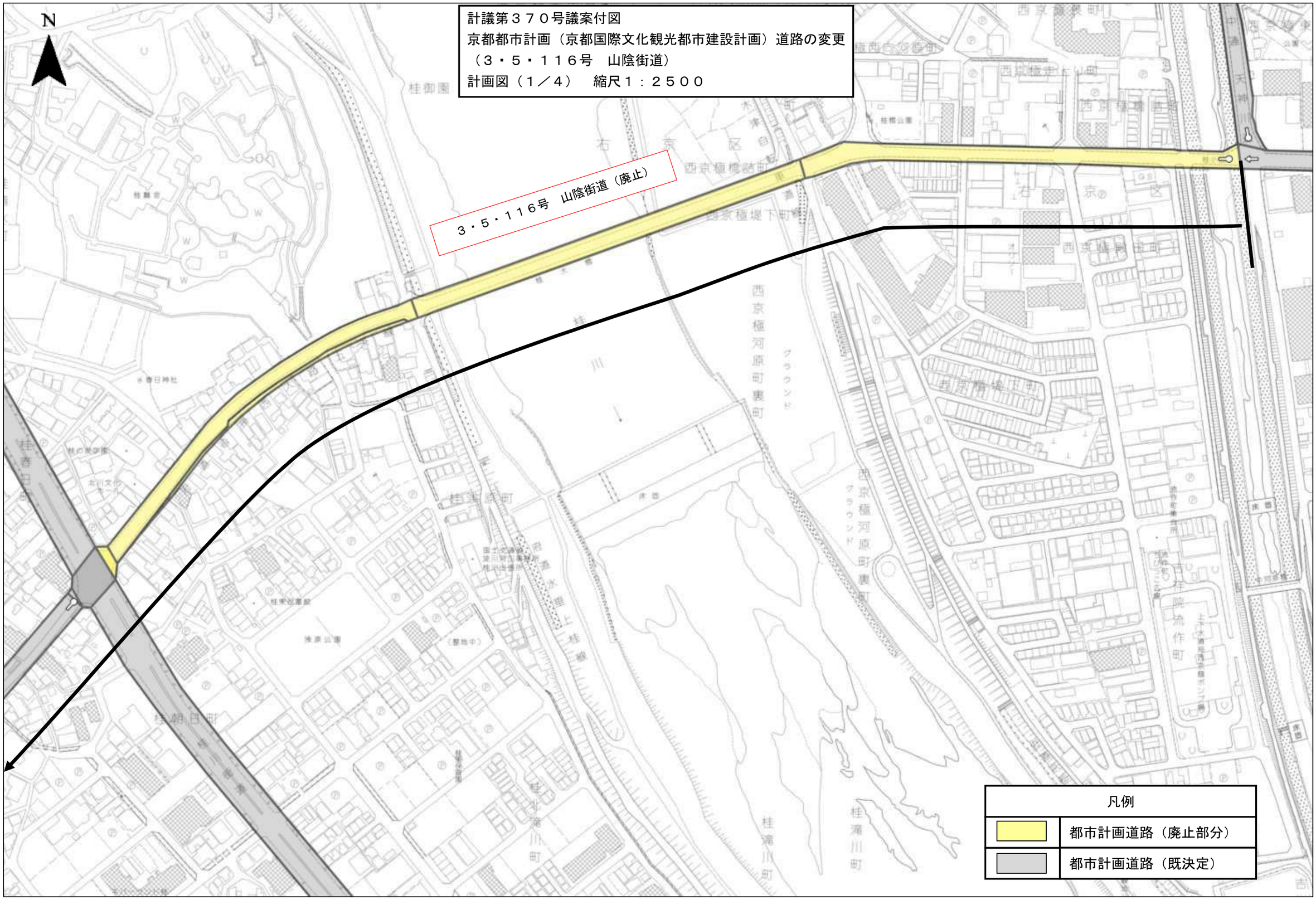

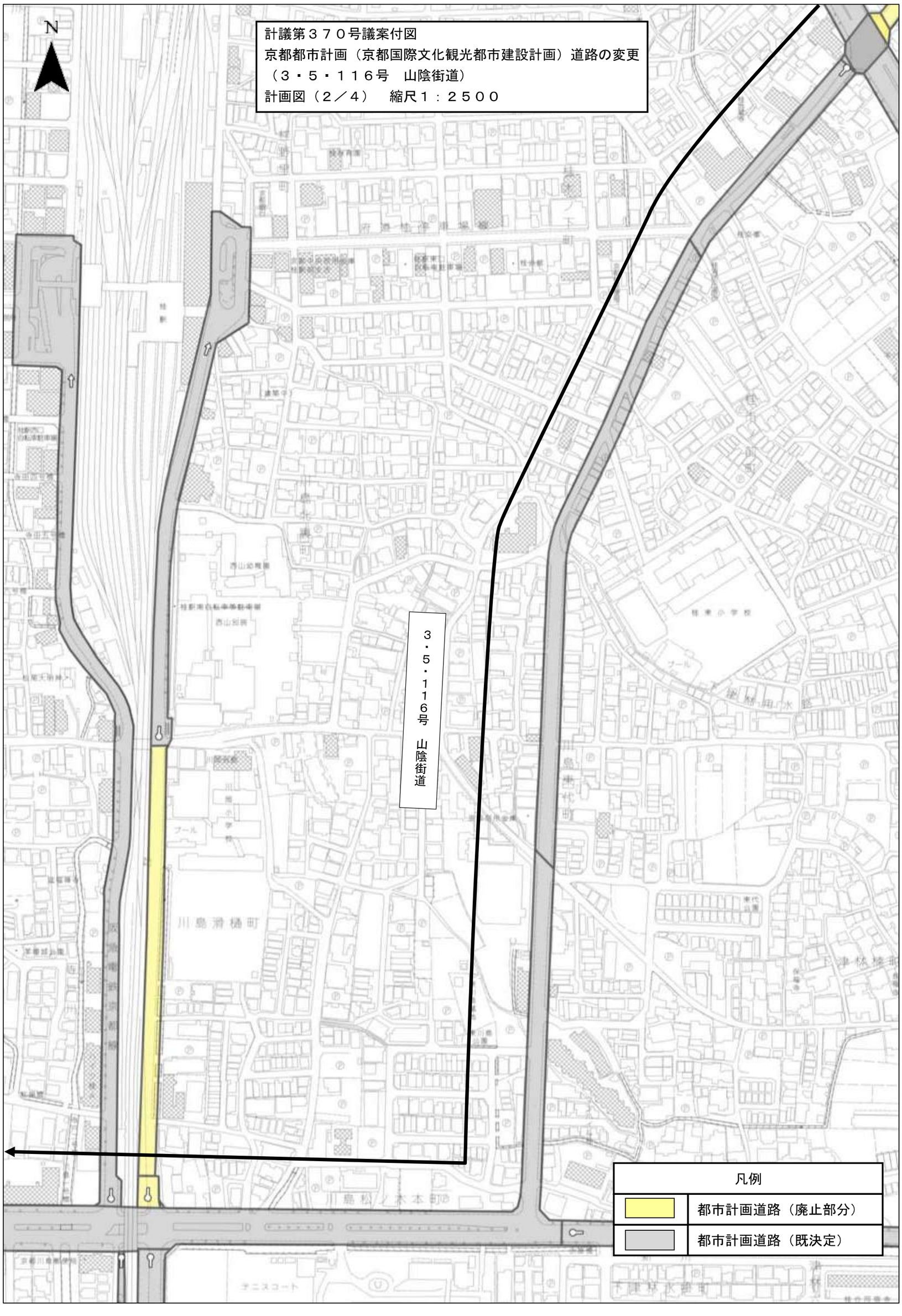
計議第３７０号議案付図
京都都市計画（京都国際文化観光都市建設計画）道路の変更
（３・５・１１６号　山陰街道）
計画図（２／４）　縮尺１：２５００
N
３・５・１１６号　山陰街道
凡例
都市計画道路（廃止部分）
都市計画道路（既決定）

計議第３７０号議案付図
京都都市計画（京都国際文化観光都市建設計画）道路の変更
（３・５・１１６号　山陰街道）
計画図（３／４）　縮尺１：２５００

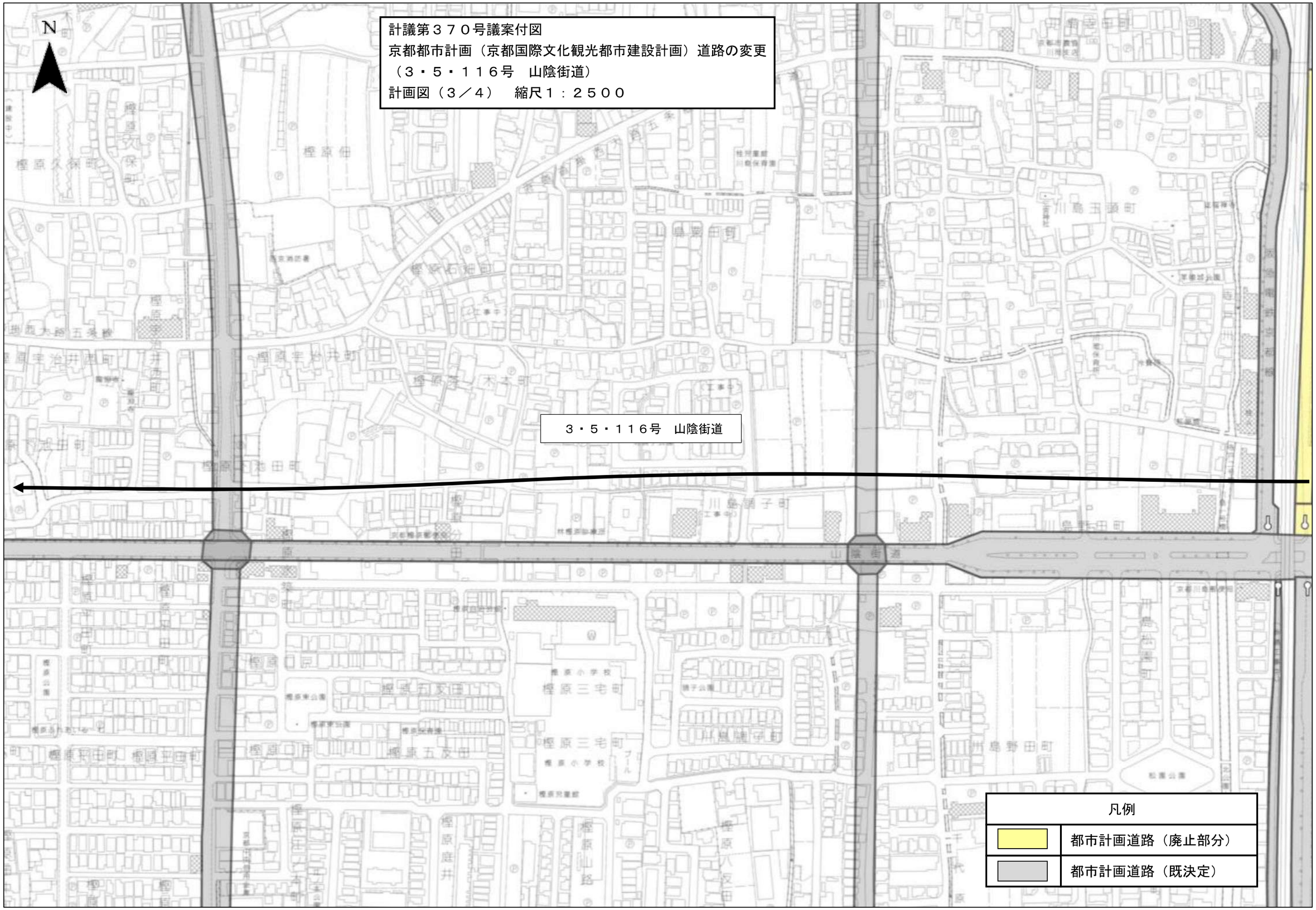

計議第３７０号議案付図
京都都市計画（京都国際文化観光都市建設計画）道路の変更
（３・５・１１６号　山陰街道）
計画図（４／４）　縮尺１：２５００

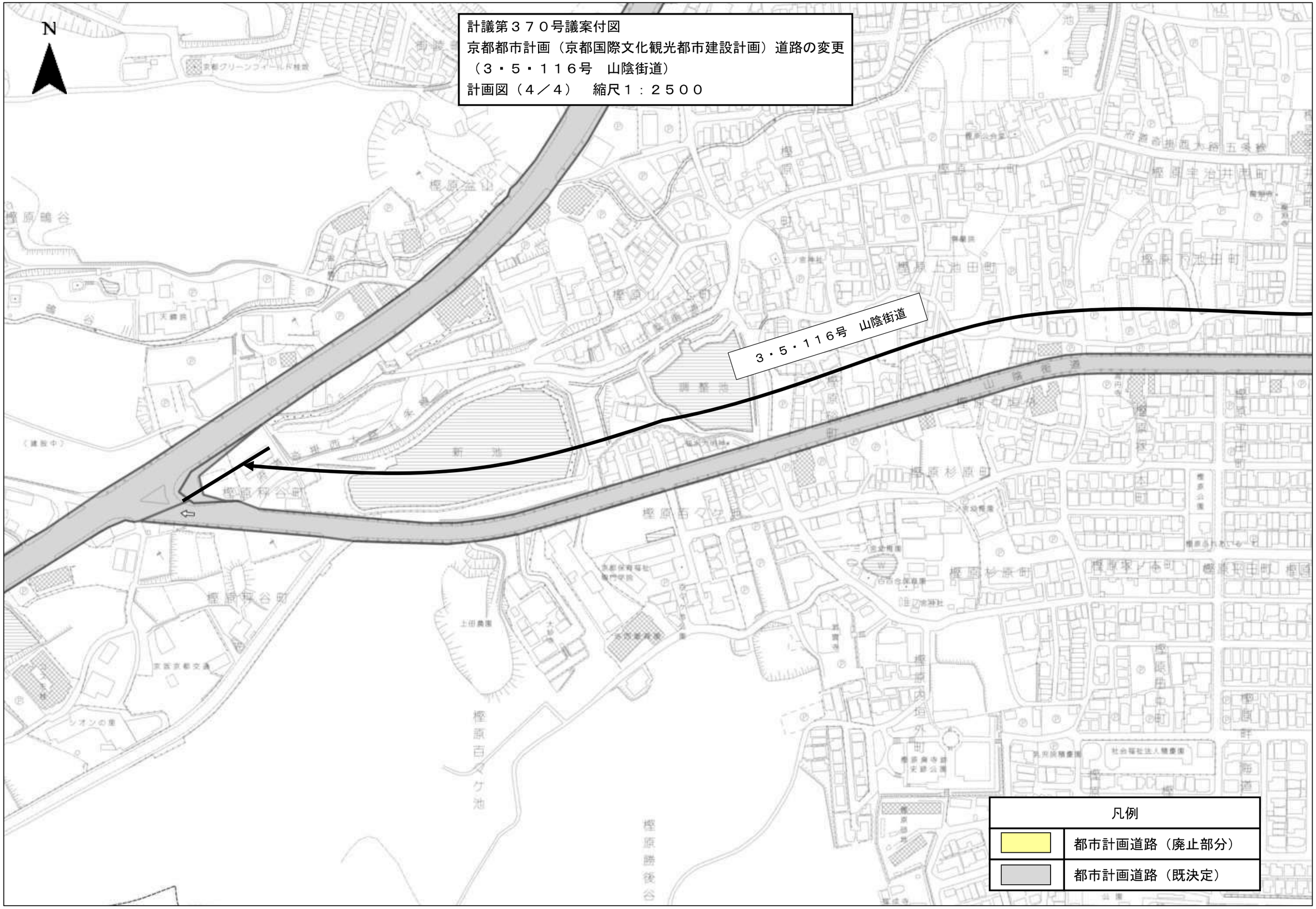

計議第３７０号議案付図
京都都市計画（京都国際文化観光都市建設計画）道路の変更
（３・３・１２８号　久世北茶屋線）
計画図（１／５）　縮尺１：２５００

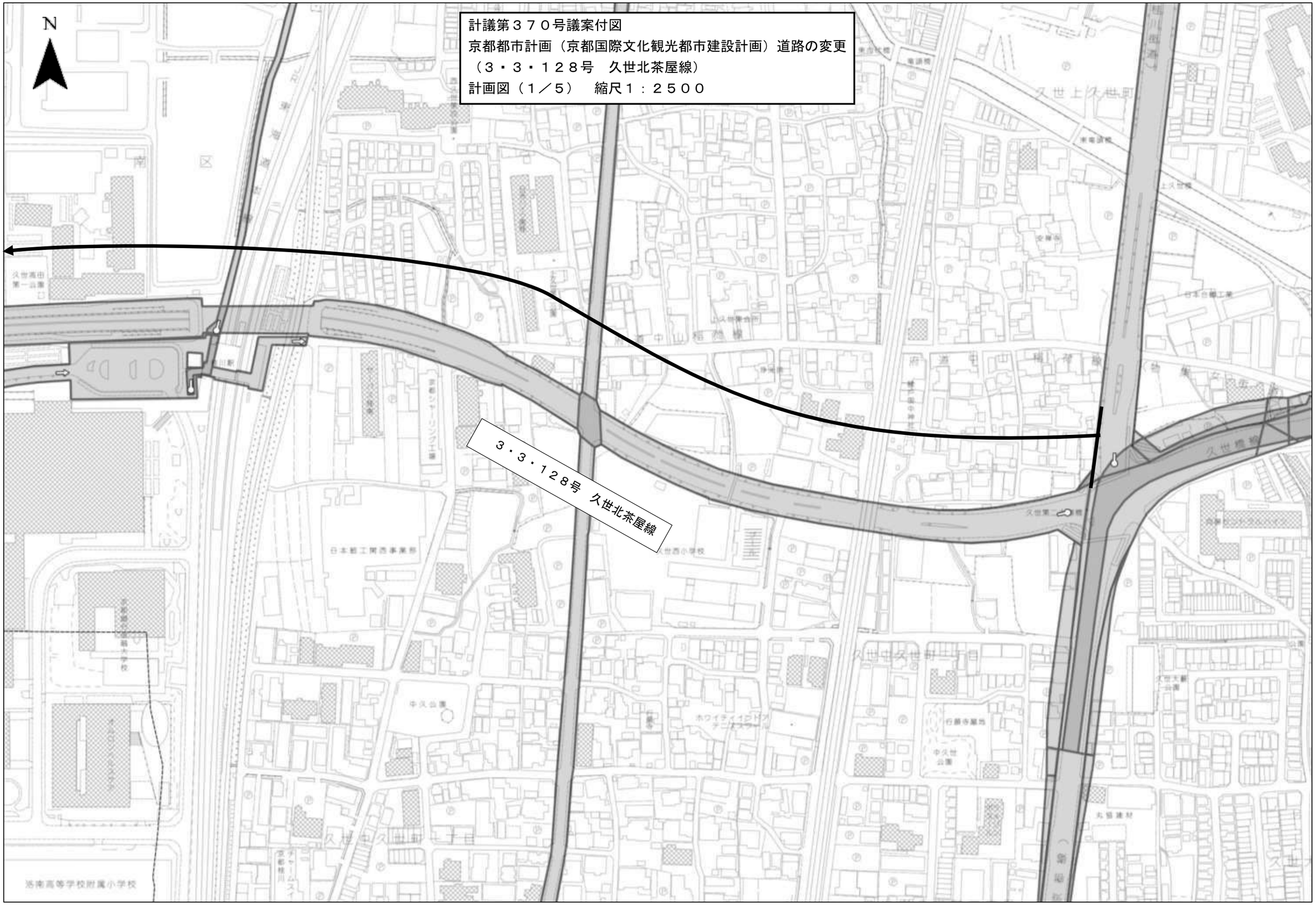

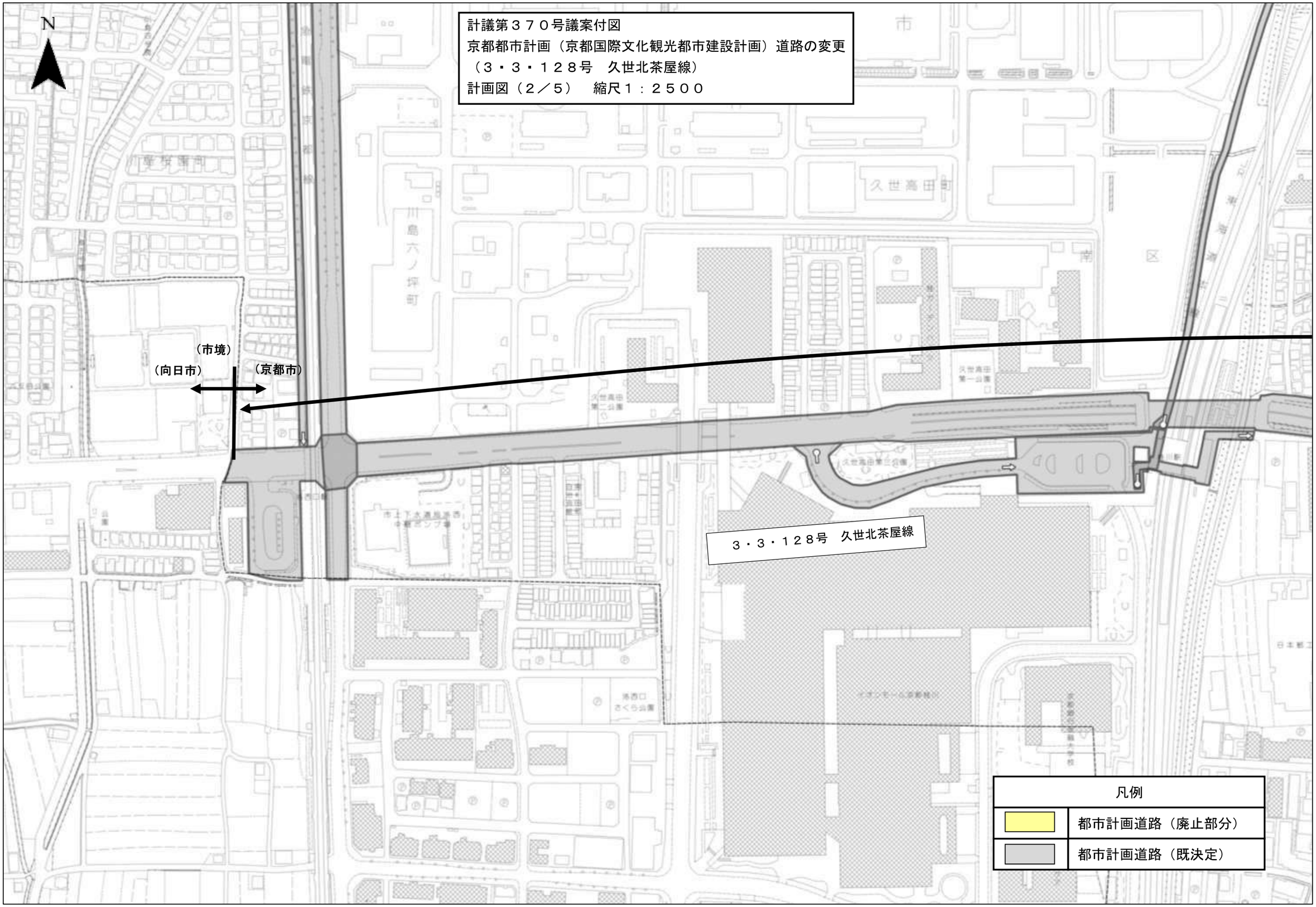
計議第３７０号議案付図
京都都市計画（京都国際文化観光都市建設計画）道路の変更
（３・３・１２８号　久世北茶屋線）
計画図（２／５）　縮尺１：２５００
N
（市境）
（向日市）
（京都市）
３・３・１２８号　久世北茶屋線
凡例
都市計画道路（廃止部分）
都市計画道路（既決定）

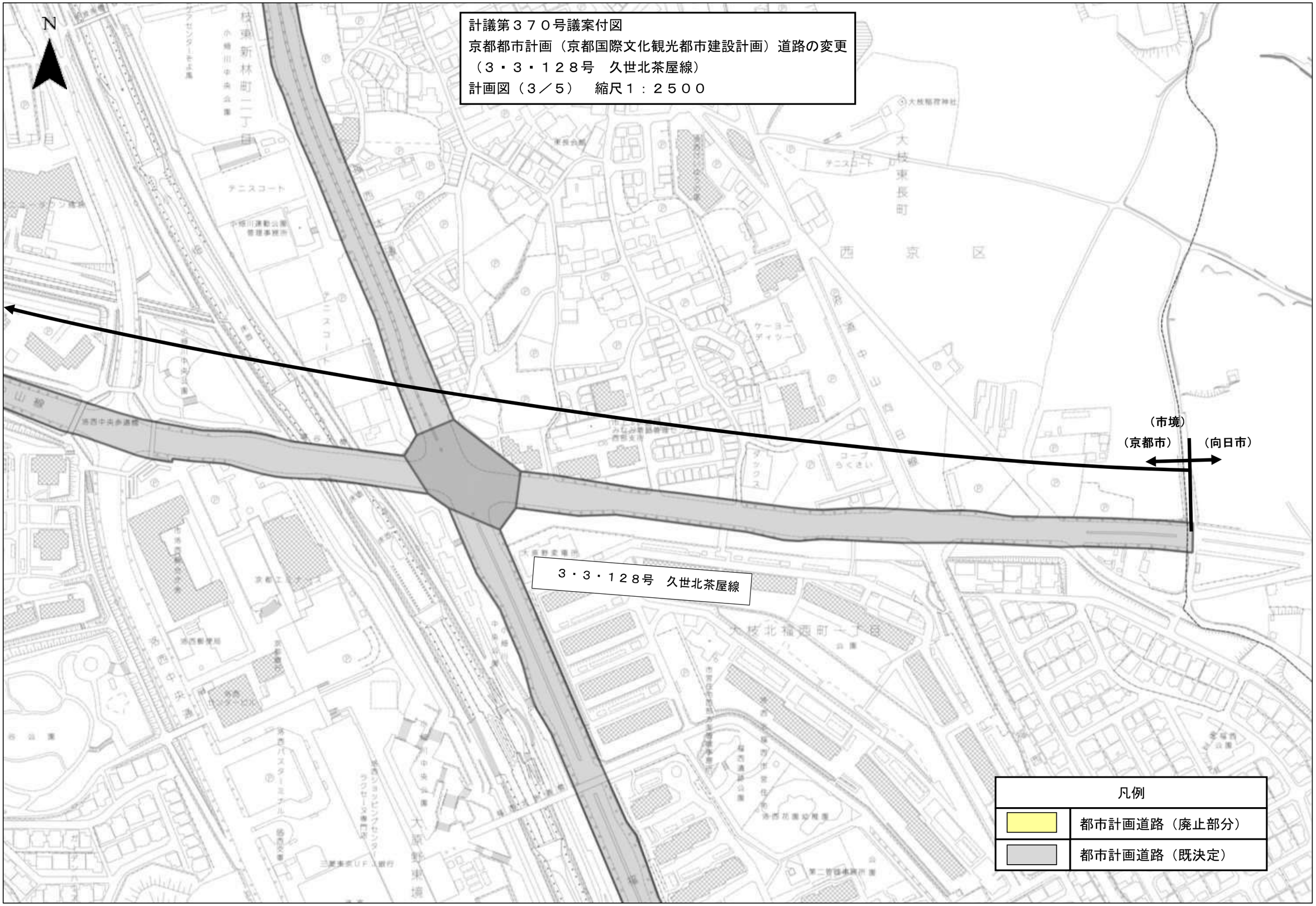
計議第３７０号議案付図
京都都市計画（京都国際文化観光都市建設計画）道路の変更
（３・３・１２８号　久世北茶屋線）
計画図（３／５）　縮尺１：２５００
N
３・３・１２８号　久世北茶屋線
（市境）
（京都市）
（向日市）
凡例
都市計画道路（廃止部分）
都市計画道路（既決定）

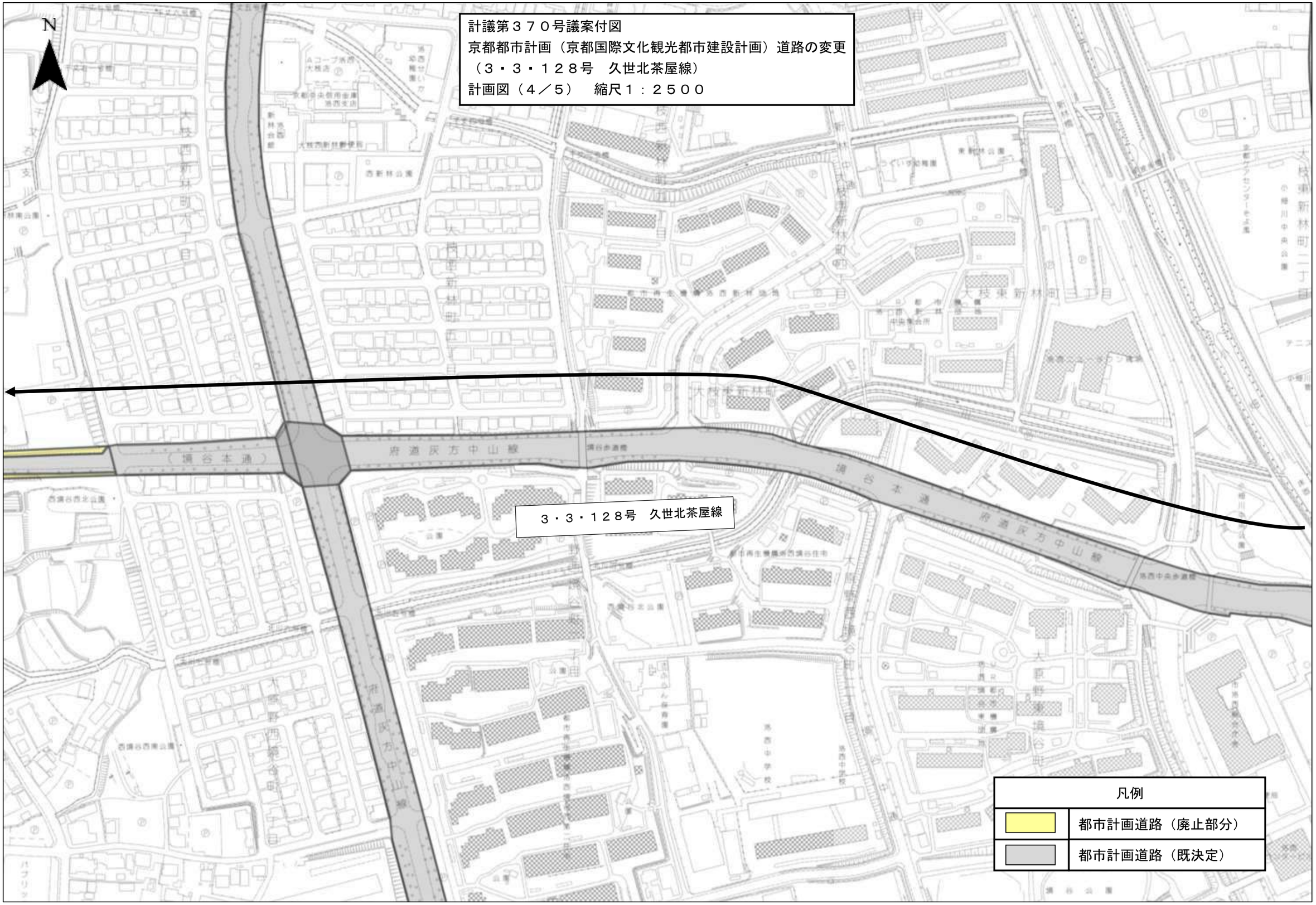
計議第３７０号議案付図
京都都市計画（京都国際文化観光都市建設計画）道路の変更
（３・３・１２８号　久世北茶屋線）
計画図（４／５）　縮尺１：２５００
N
３・３・１２８号　久世北茶屋線
凡例
都市計画道路（廃止部分）
都市計画道路（既決定）

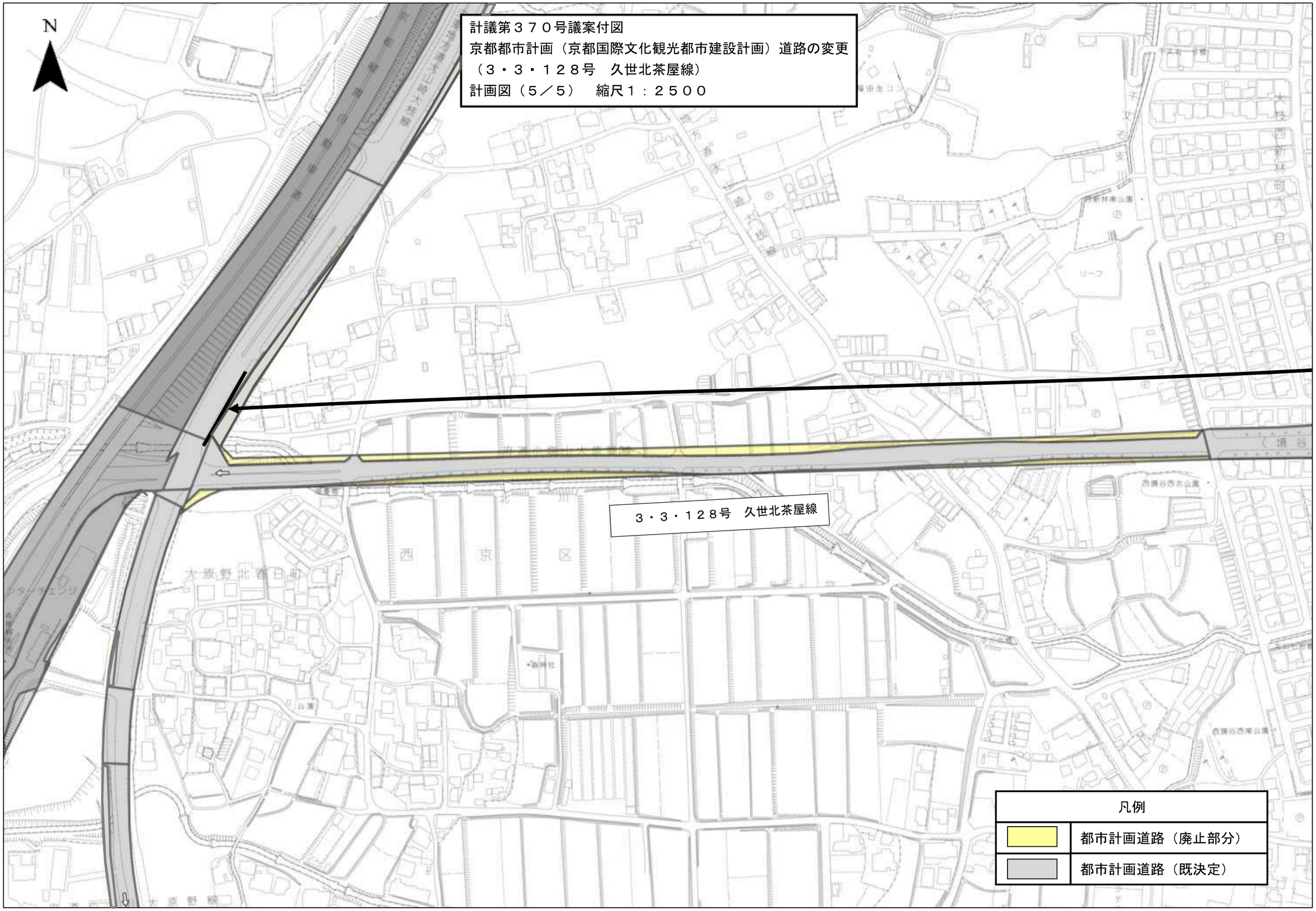
計議第３７０号議案付図
京都都市計画（京都国際文化観光都市建設計画）道路の変更
（３・３・１２８号　久世北茶屋線）
計画図（５／５）　縮尺１：２５００
N
３・３・１２８号　久世北茶屋線
西　京　区
大原野北春日町
凡例
都市計画道路（廃止部分）
都市計画道路（既決定）

計議第３７０号議案付図
京都都市計画（京都国際文化観光都市建設計画）道路の変更
（３・３・１２９号　御池通）
計画図（１／７）　縮尺１：２５００

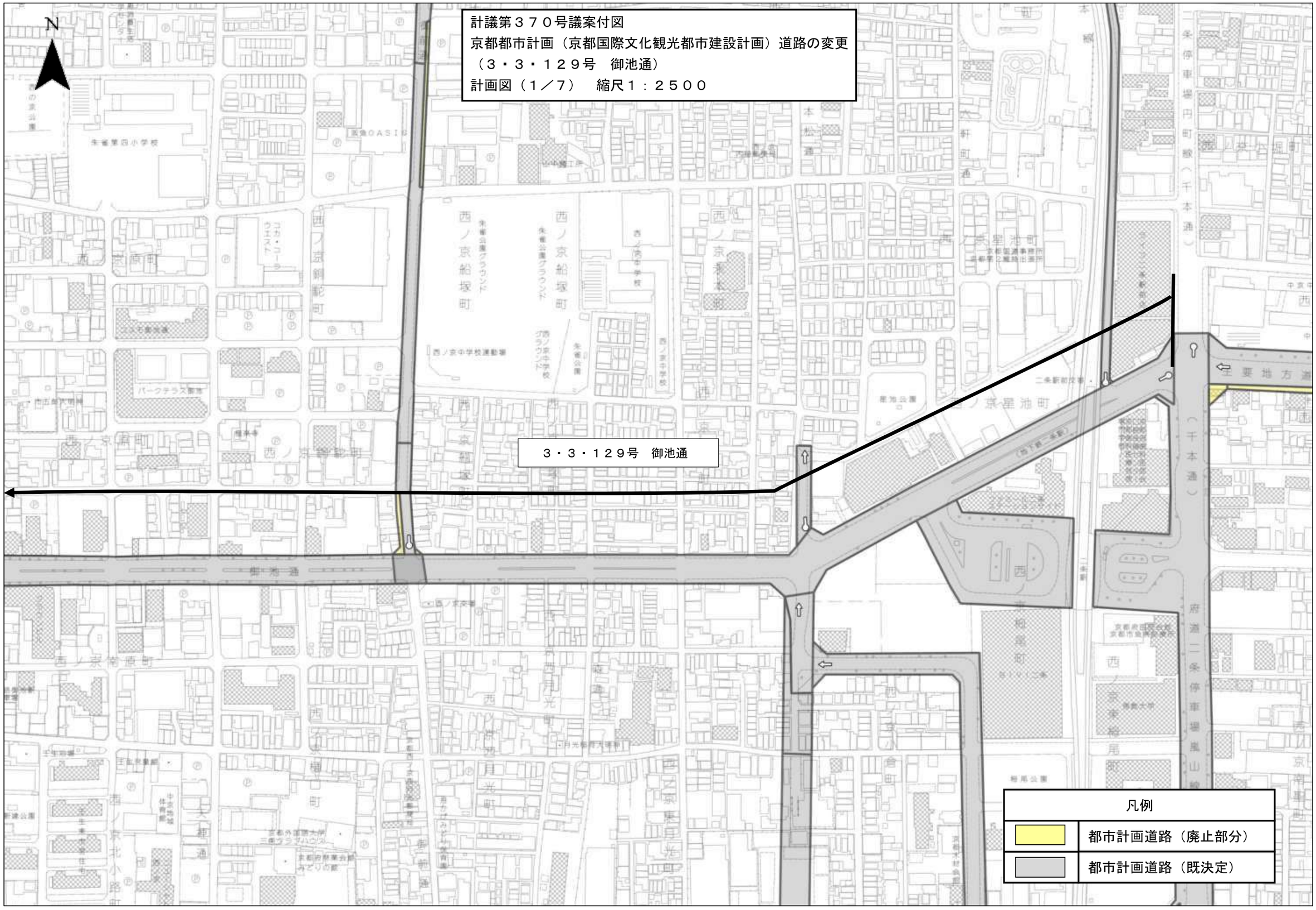

計議第３７０号議案付図
京都都市計画（京都国際文化観光都市建設計画）道路の変更
（３・３・１２９号　御池通）
計画図（２／７）　縮尺１：２５００

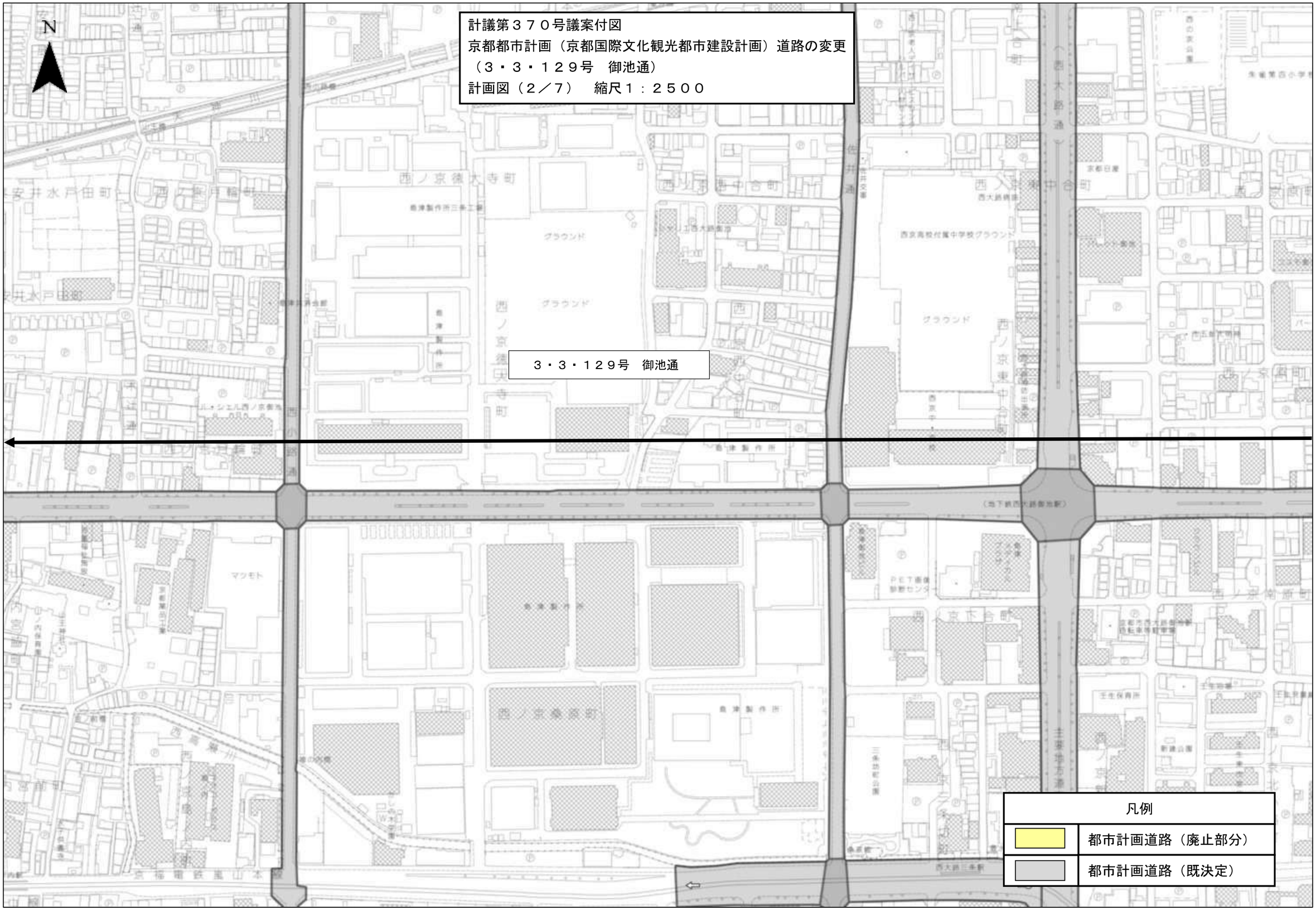

計議第３７０号議案付図
京都都市計画（京都国際文化観光都市建設計画）道路の変更
（３・３・１２９号　御池通）
計画図（３／７）　縮尺１：２５００

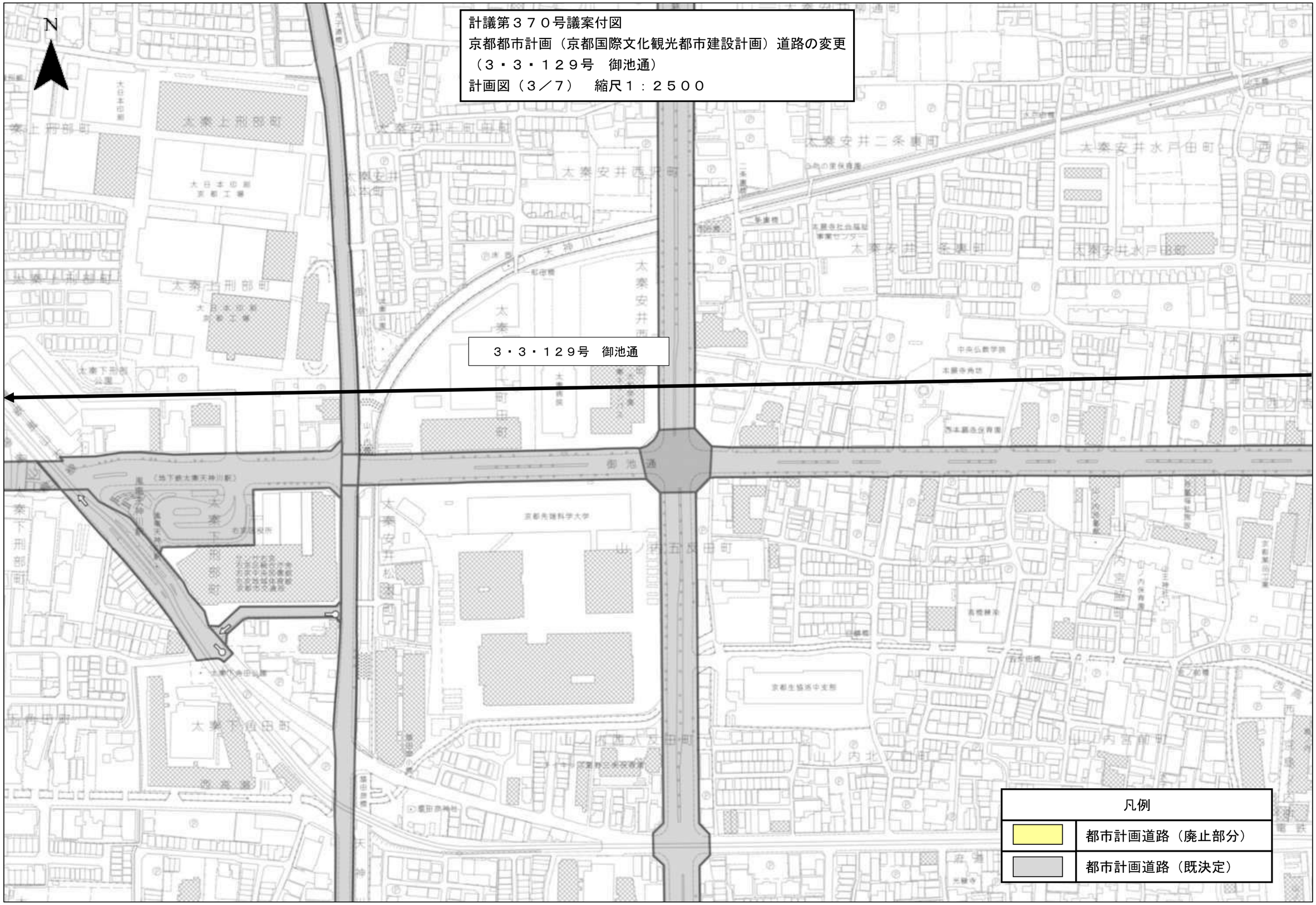

計議第３７０号議案付図
京都都市計画（京都国際文化観光都市建設計画）道路の変更
（３・３・１２９号　御池通）
計画図（４／７）　縮尺１：２５００

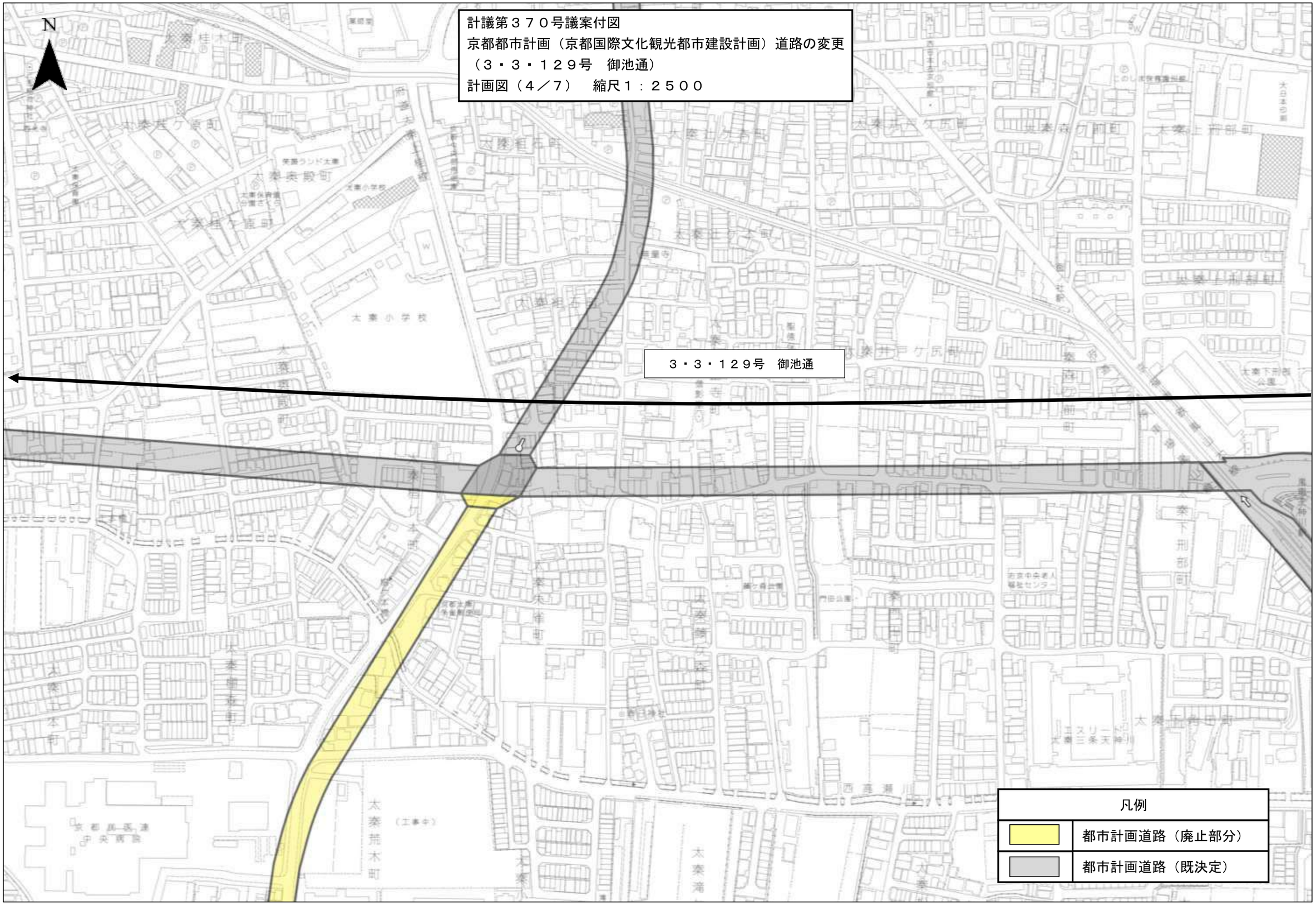

計議第３７０号議案付図
京都都市計画（京都国際文化観光都市建設計画）道路の変更
（３・３・１２９号　御池通）
計画図（５／７）　縮尺１：２５００

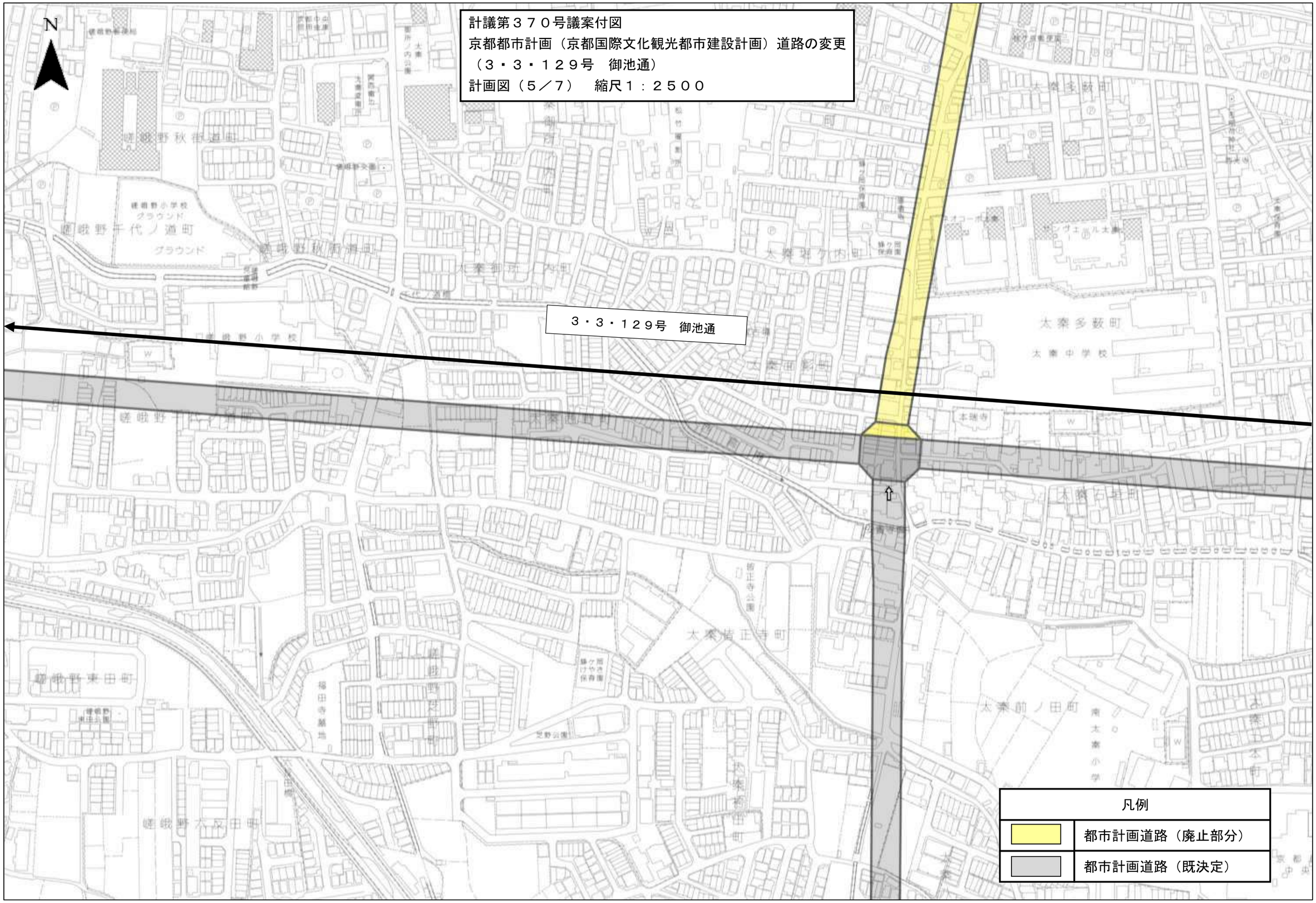

計議第３７０号議案付図
京都都市計画（京都国際文化観光都市建設計画）道路の変更
（３・３・１２９号　御池通）
計画図（６／７）　縮尺１：２５００

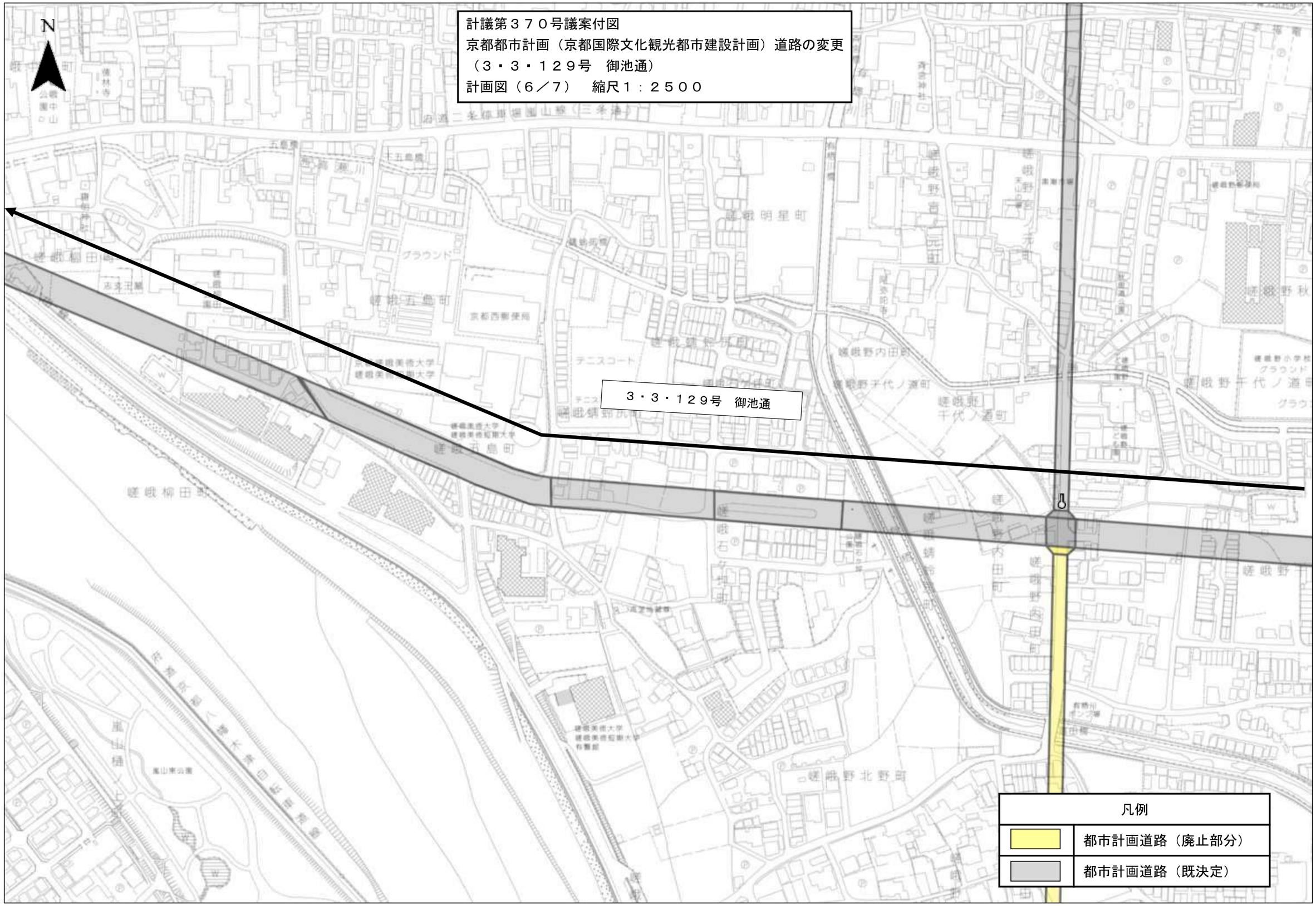

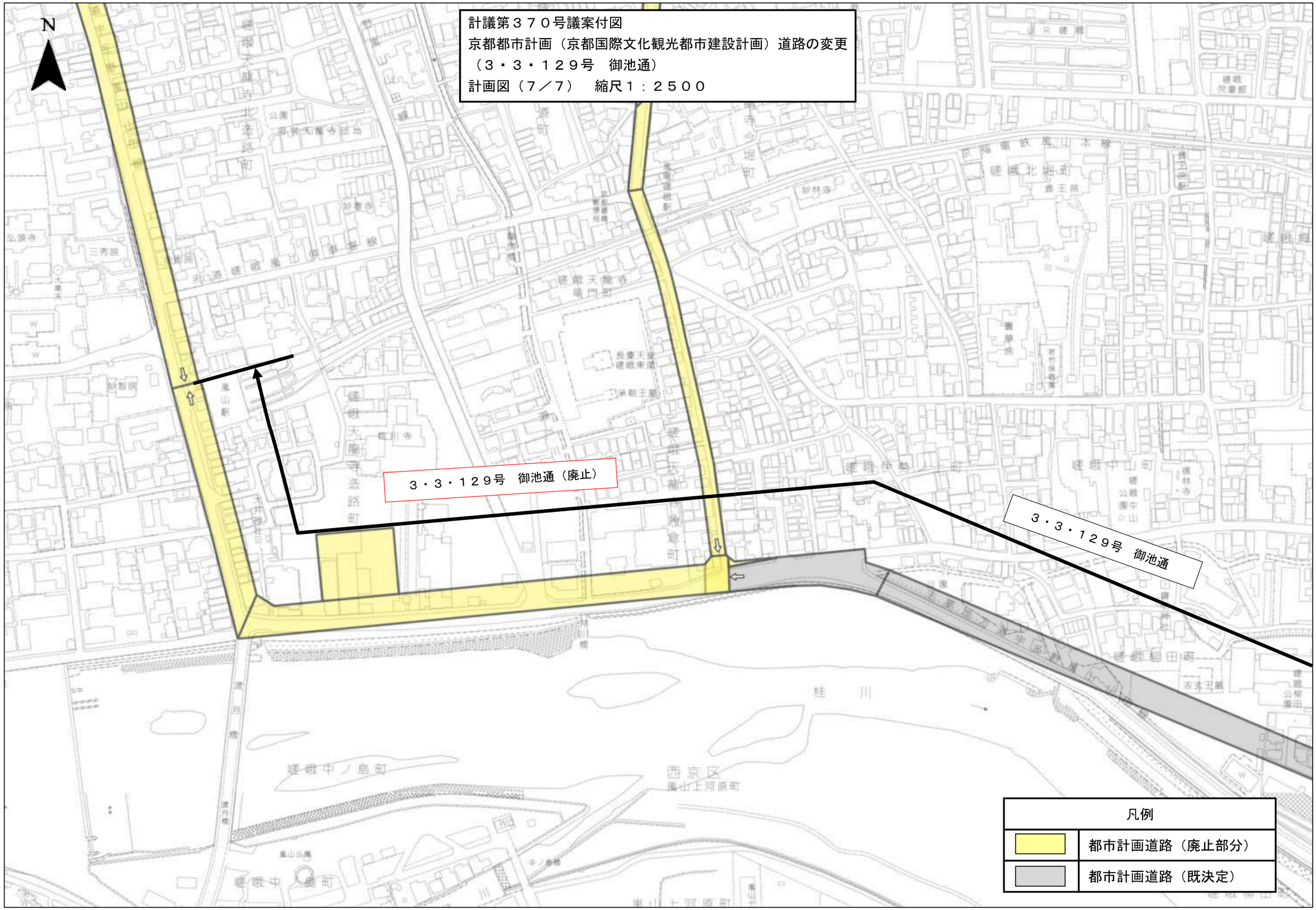
計議第３７０号議案付図
京都都市計画（京都国際文化観光都市建設計画）道路の変更
（３・３・１２９号　御池通）
計画図（７／７）　縮尺１：２５００
N
３・３・１２９号　御池通（廃止）
３・３・１２９号　御池通
桂　川
嵯峨中ノ島町
西京区
凡例
都市計画道路（廃止部分）
都市計画道路（既決定）

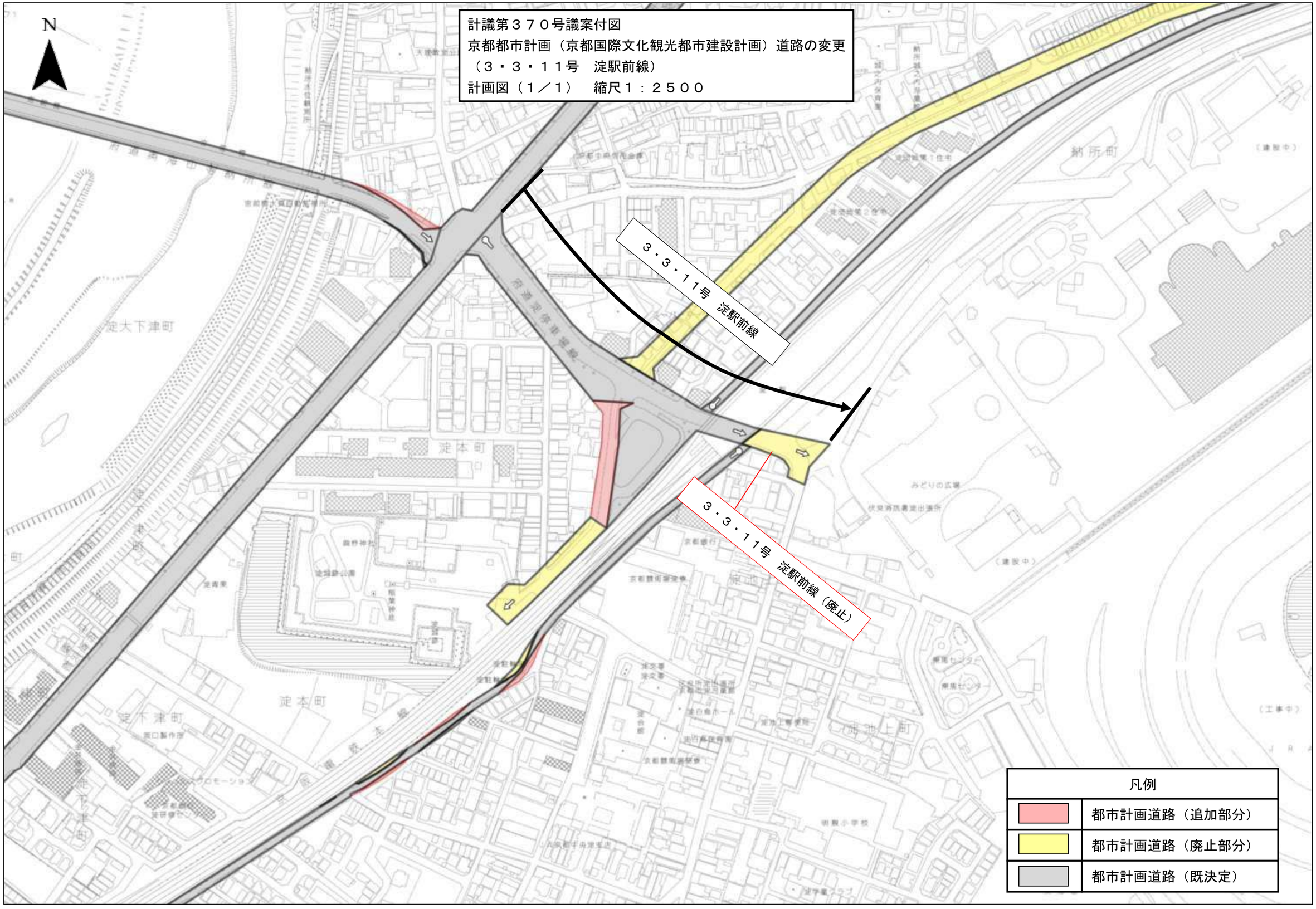
計議第３７０号議案付図
京都都市計画（京都国際文化観光都市建設計画）道路の変更
（３・３・１１号　淀駅前線）
計画図（１／１）　縮尺１：２５００
N
３・３・１１号　淀駅前線
３・３・１１号　淀駅前線（廃止）
凡例
都市計画道路（追加部分）
都市計画道路（廃止部分）
都市計画道路（既決定）

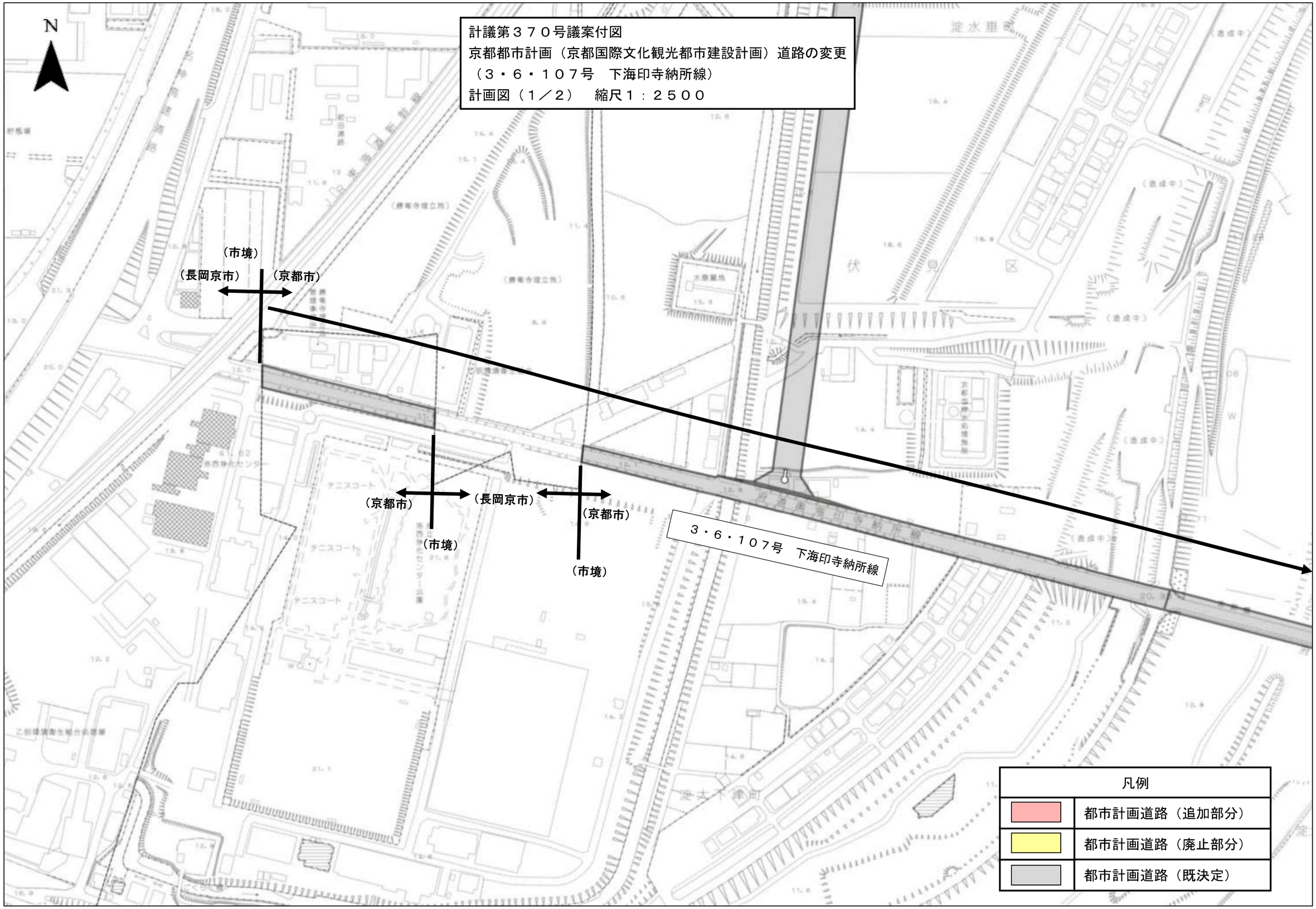
計議第３７０号議案付図
京都都市計画（京都国際文化観光都市建設計画）道路の変更
（３・６・１０７号　下海印寺納所線）
計画図（１／２）　縮尺１：２５００
N
（市境）
（長岡京市）
（京都市）
（京都市）
（長岡京市）
（京都市）
（市境）
（市境）
３・６・１０７号　下海印寺納所線
凡例
都市計画道路（追加部分）
都市計画道路（廃止部分）
都市計画道路（既決定）

計議第３７０号議案付図
京都都市計画（京都国際文化観光都市建設計画）道路の変更
（３・６・１０７号　下海印寺納所線）
計画図（２／２）　縮尺１：２５００

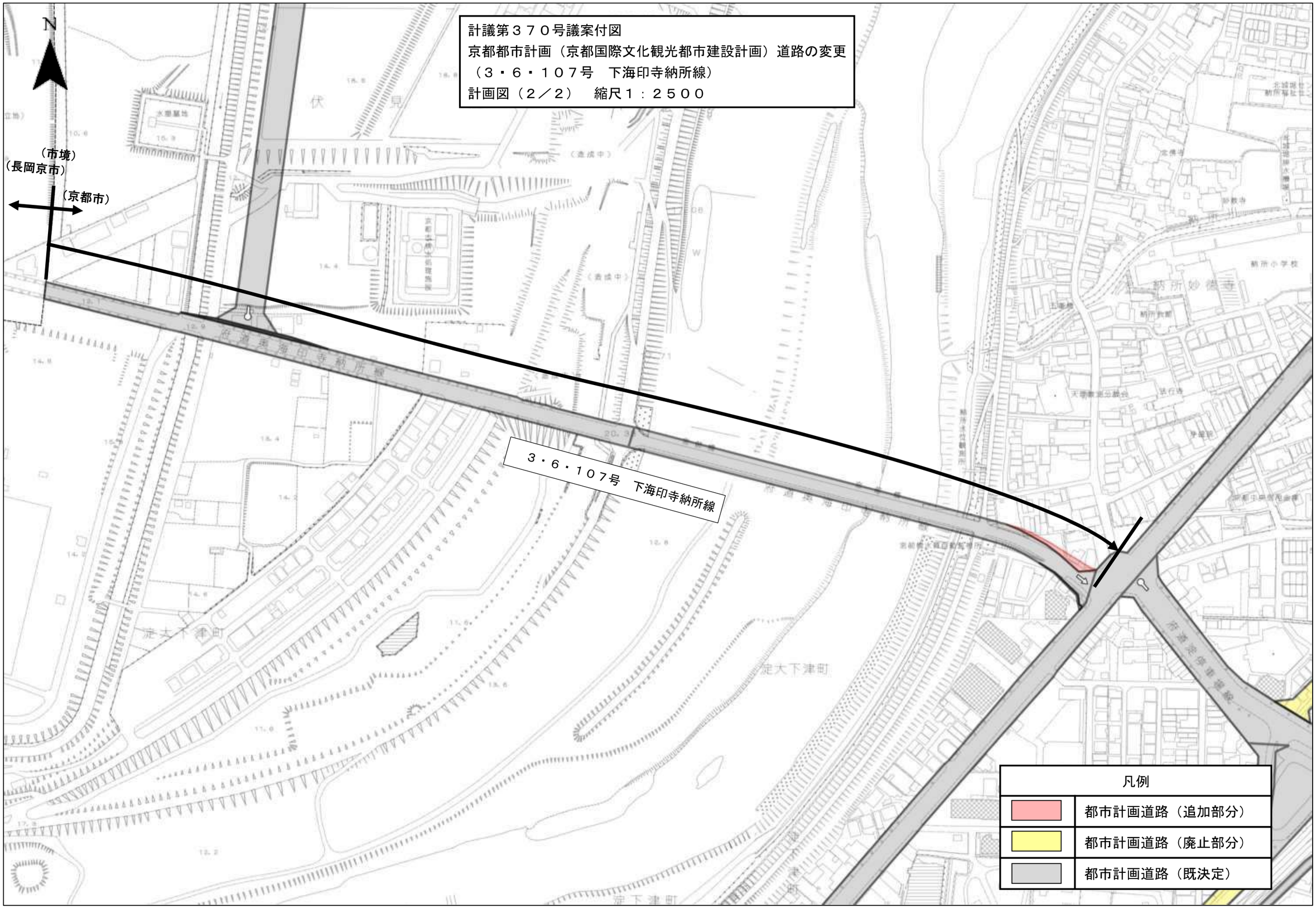

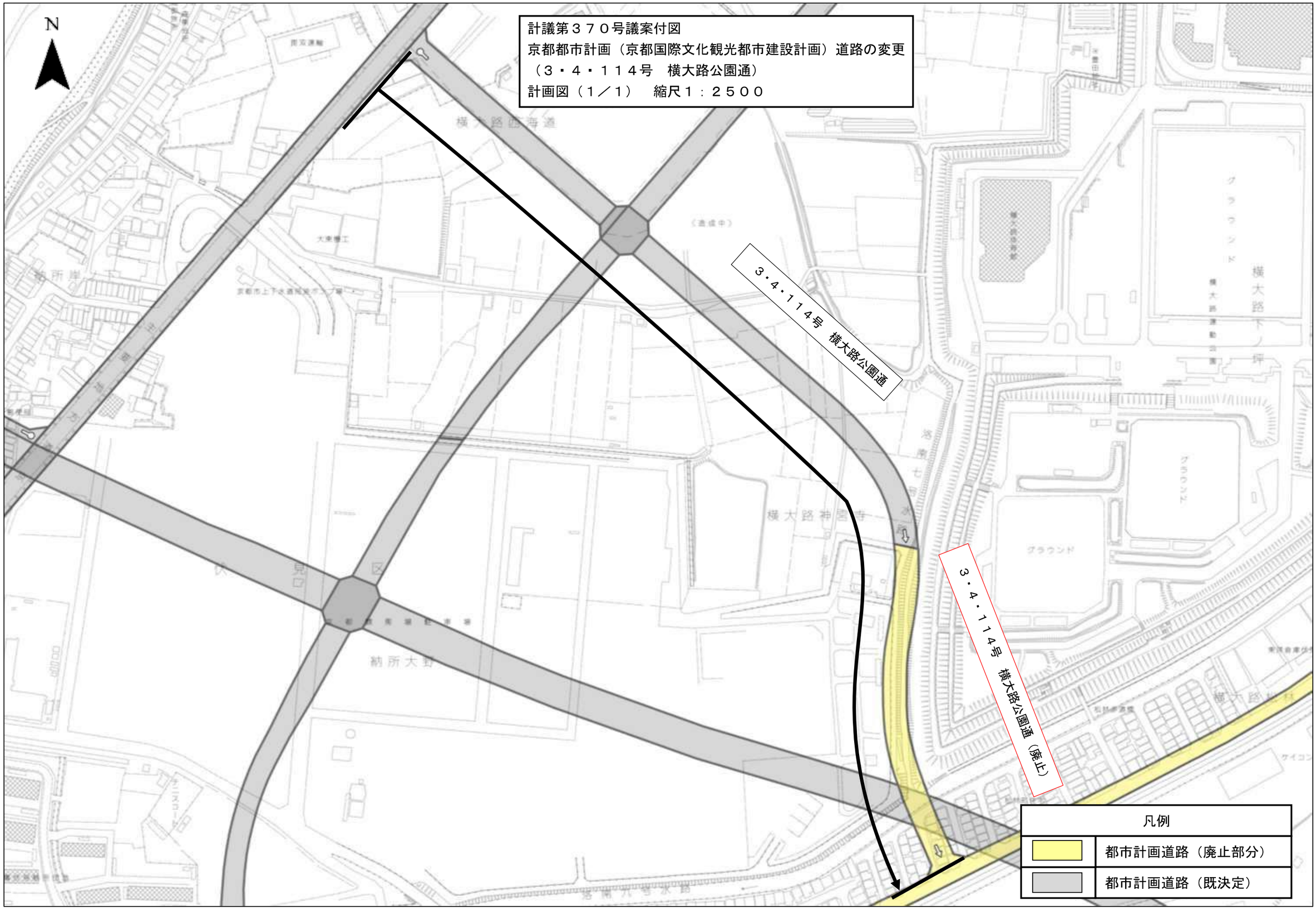
計議第３７０号議案付図
京都都市計画（京都国際文化観光都市建設計画）道路の変更
（３・４・１１４号　横大路公園通）
計画図（１／１）　縮尺１：２５００
N
３・４・１１４号　横大路公園通
３・４・１１４号　横大路公園通（廃止）
凡例
都市計画道路（廃止部分）
都市計画道路（既決定）

計議第３７０号議案付図
京都都市計画（京都国際文化観光都市建設計画）道路の変更
（３・４・１４５号　竹田久我線）
計画図（１／４）　縮尺１：２５００

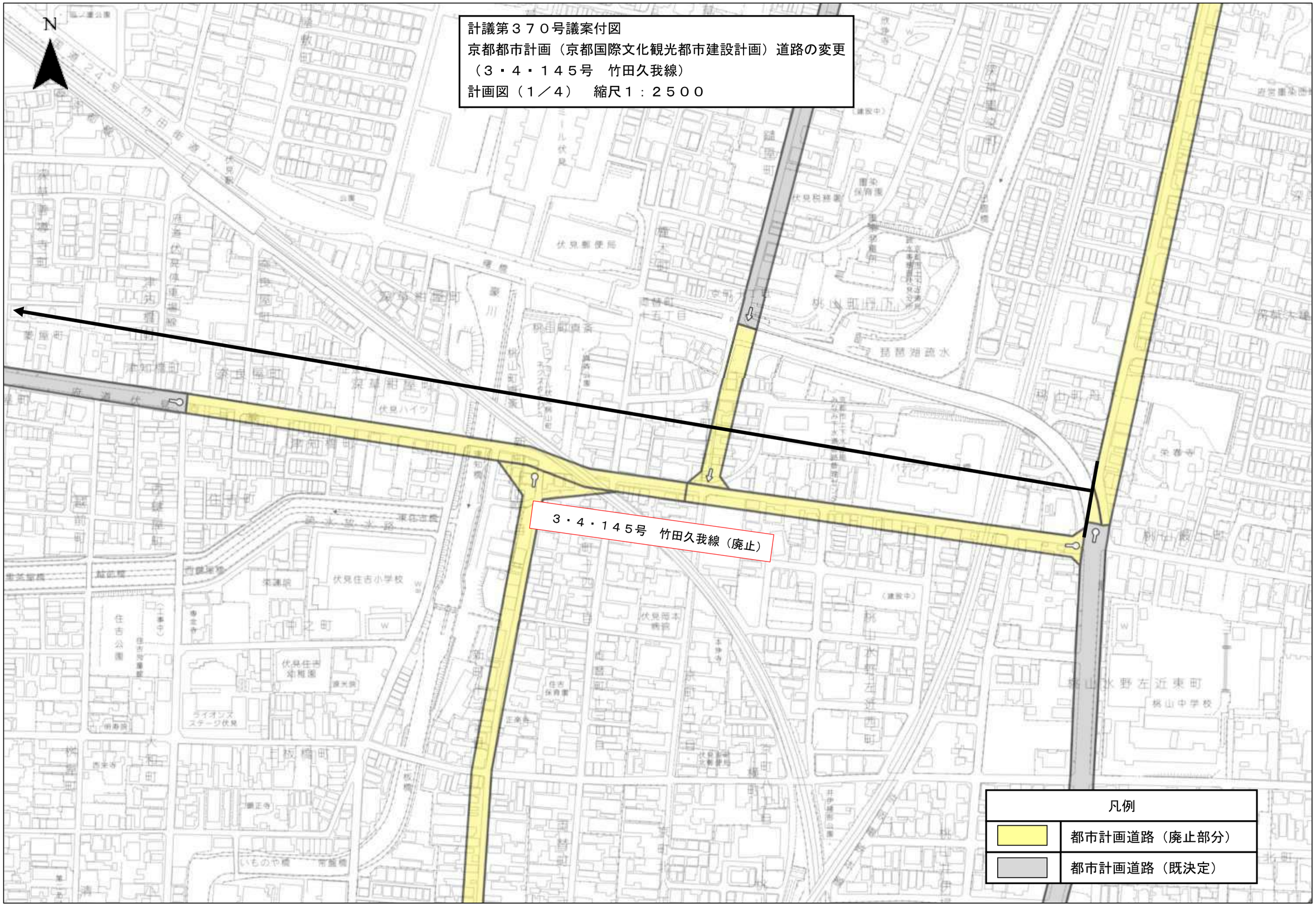

計議第３７０号議案付図
京都都市計画（京都国際文化観光都市建設計画）道路の変更
（３・４・１４５号　竹田久我線）
計画図（２／４）　縮尺１：２５００

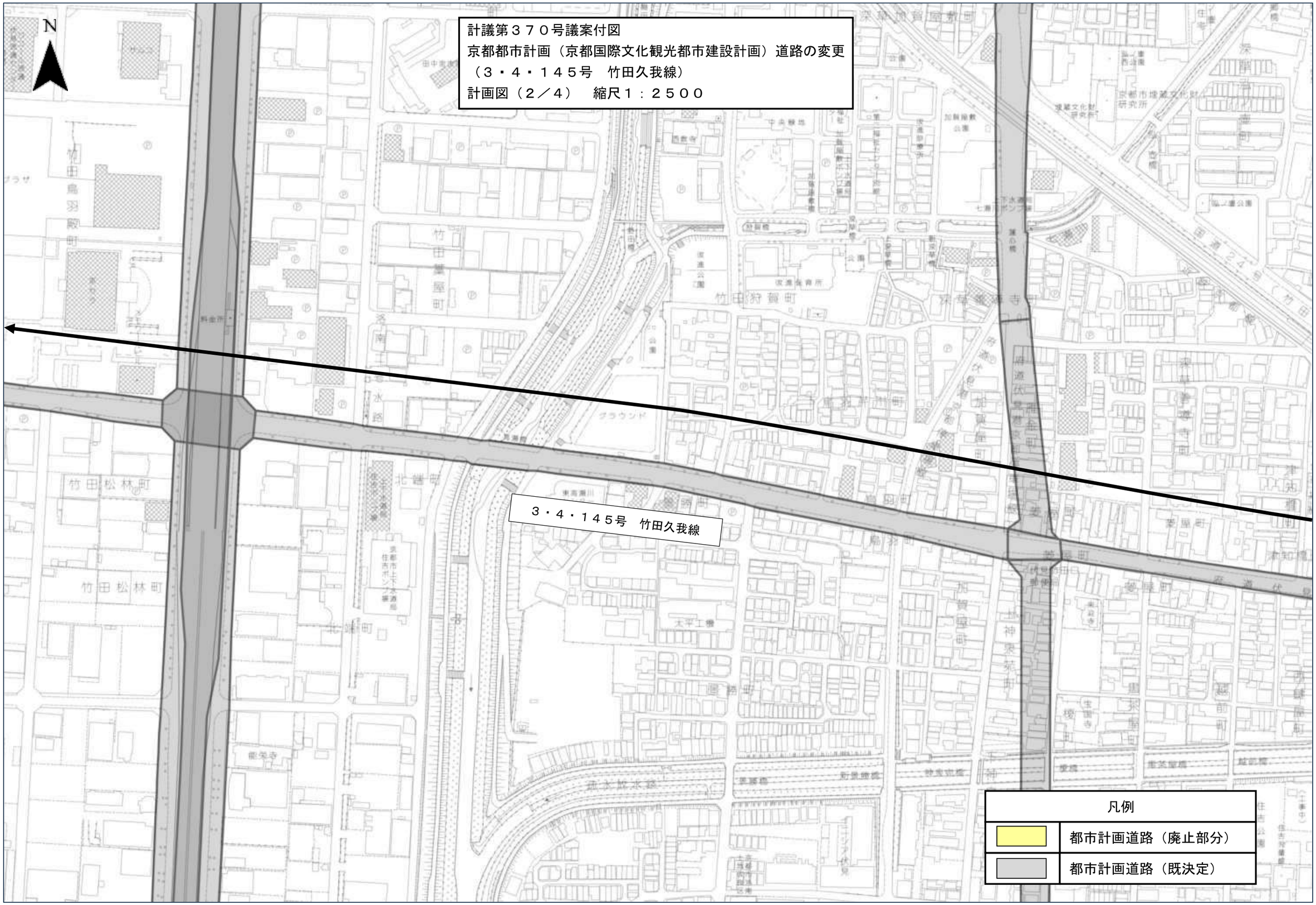

計議第３７０号議案付図
京都都市計画（京都国際文化観光都市建設計画）道路の変更
（３・４・１４５号　竹田久我線）
計画図（３／４）　縮尺１：２５００

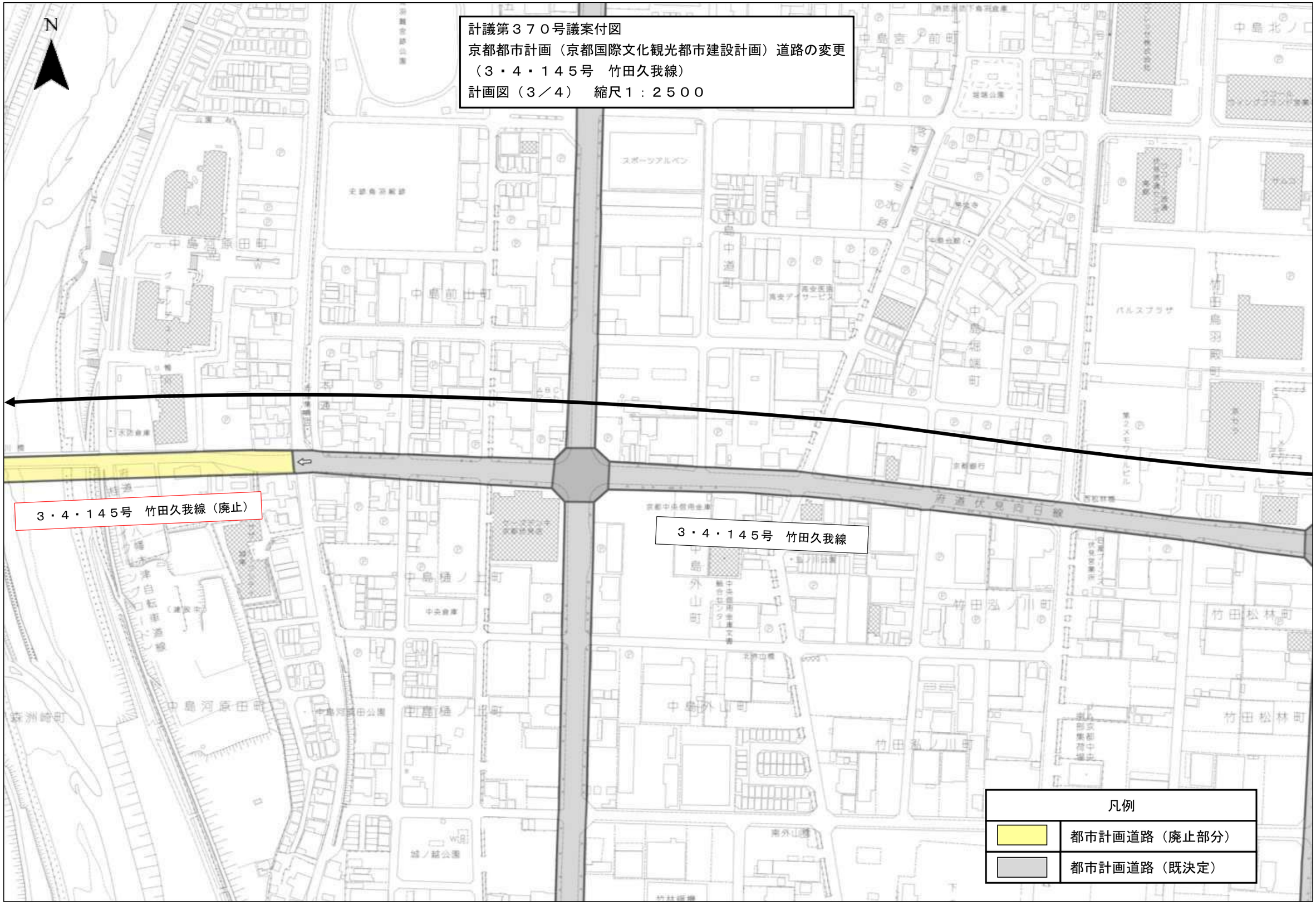

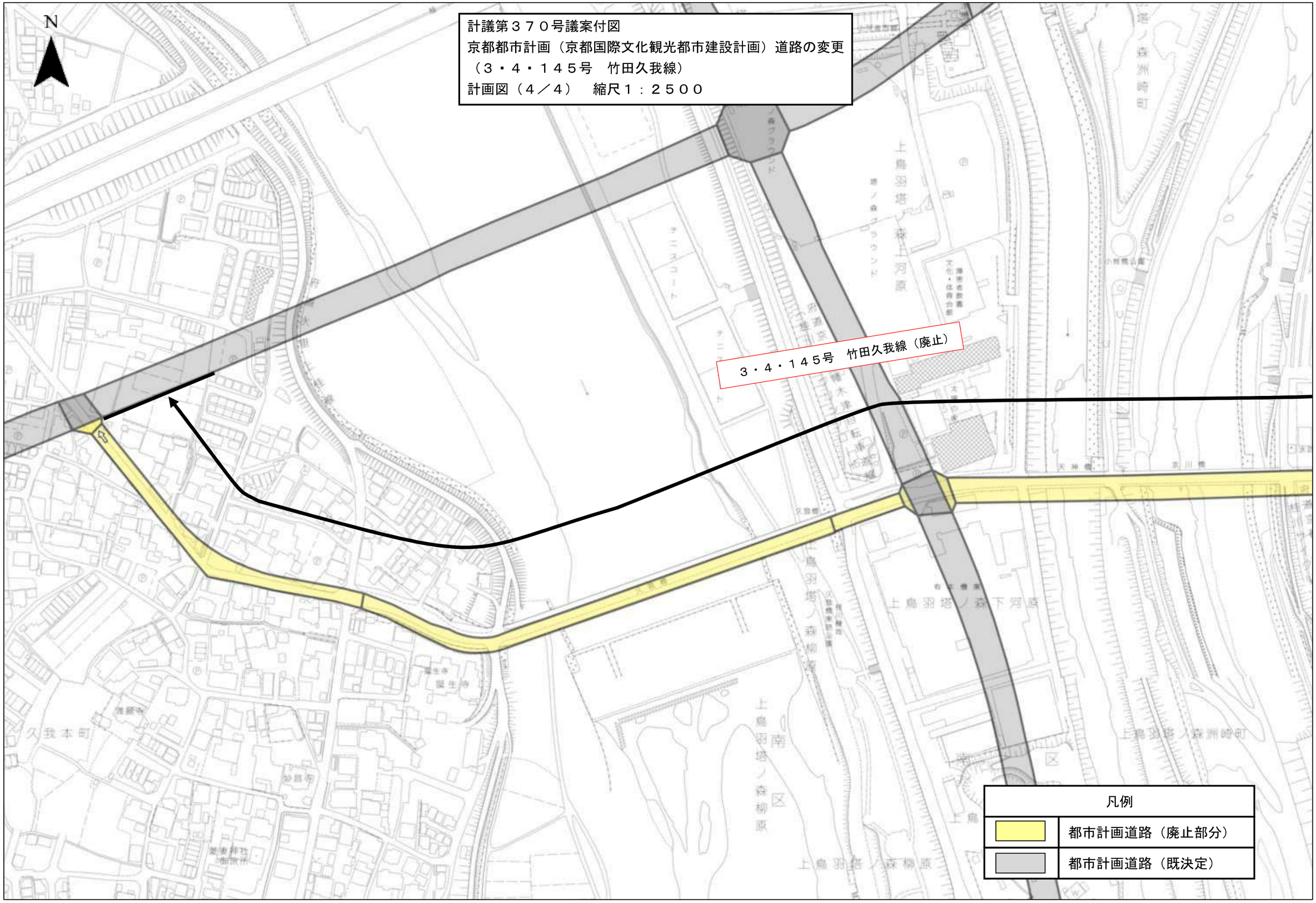
計議第３７０号議案付図
京都都市計画（京都国際文化観光都市建設計画）道路の変更
（３・４・１４５号　竹田久我線）
計画図（４／４）　縮尺１：２５００
N
３・４・１４５号　竹田久我線（廃止）
凡例
都市計画道路（廃止部分）
都市計画道路（既決定）

計議第３７０号議案付図
京都都市計画（京都国際文化観光都市建設計画）道路の変更
（７・７・１１１号　淀駅南側道線）
計画図（１／１）　縮尺１：２５００

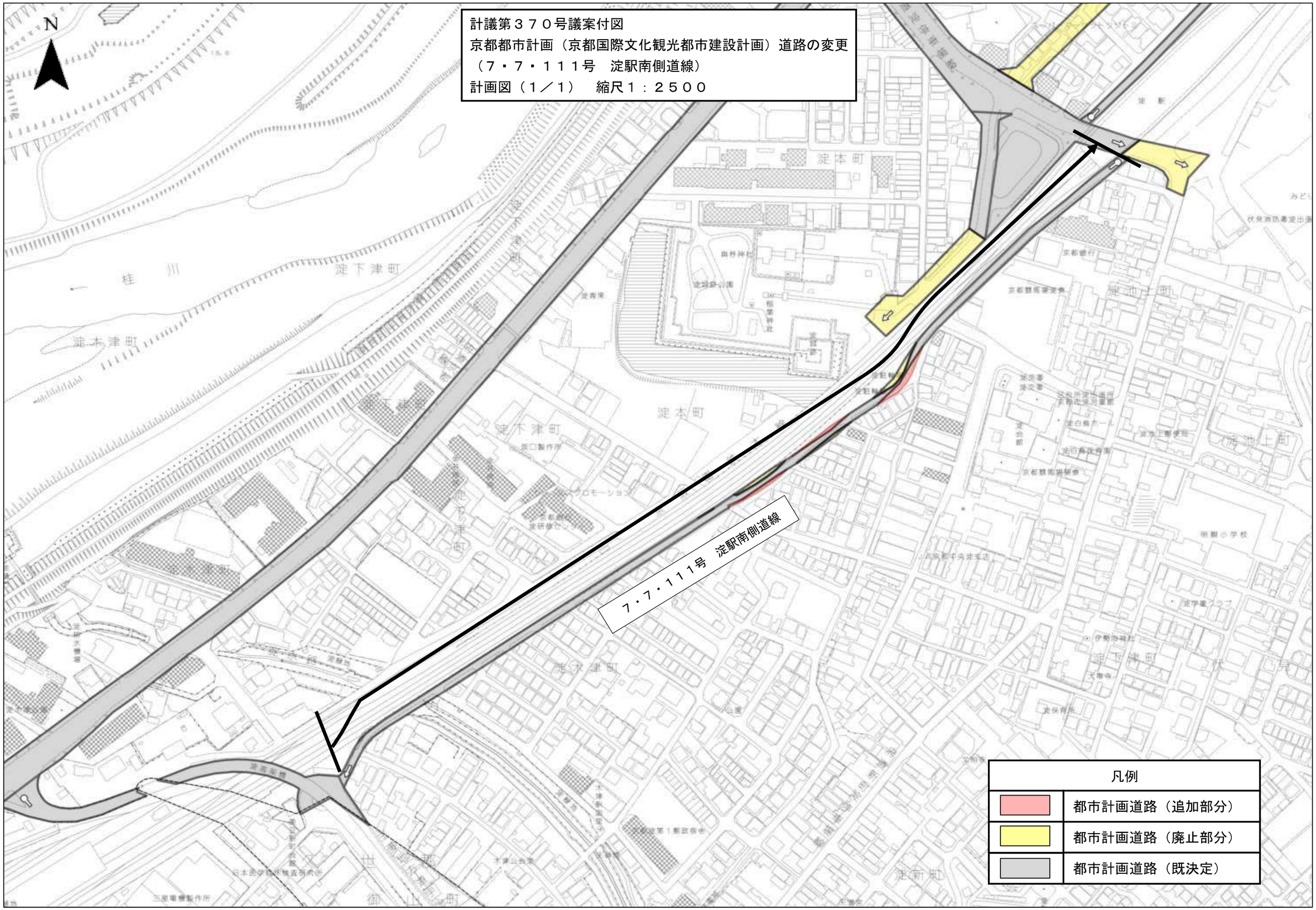

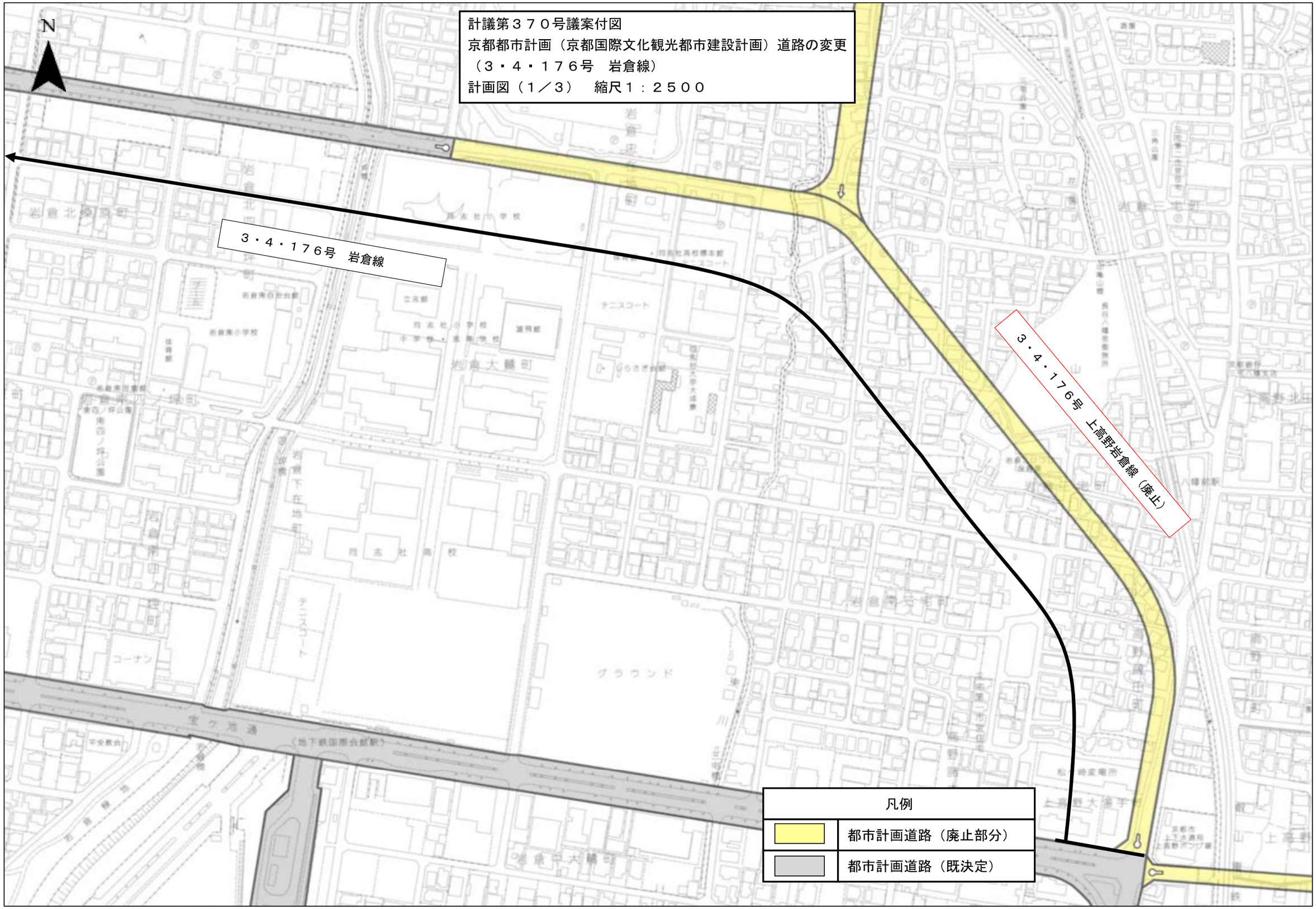
計議第３７０号議案付図
京都都市計画（京都国際文化観光都市建設計画）道路の変更
（３・４・１７６号　岩倉線）
計画図（１／３）　縮尺１：２５００
N
３・４・１７６号　岩倉線
３・４・１７６号　上高野岩倉線（廃止）
凡例
都市計画道路（廃止部分）
都市計画道路（既決定）

計議第３７０号議案付図
京都都市計画（京都国際文化観光都市建設計画）道路の変更
（３・４・１７６号　岩倉線）
計画図（２／３）　縮尺１：２５００

計議第３７０号議案付図
京都都市計画（京都国際文化観光都市建設計画）道路の変更
（３・４・１７６号　岩倉線）
計画図（３／３）　縮尺１：２５００

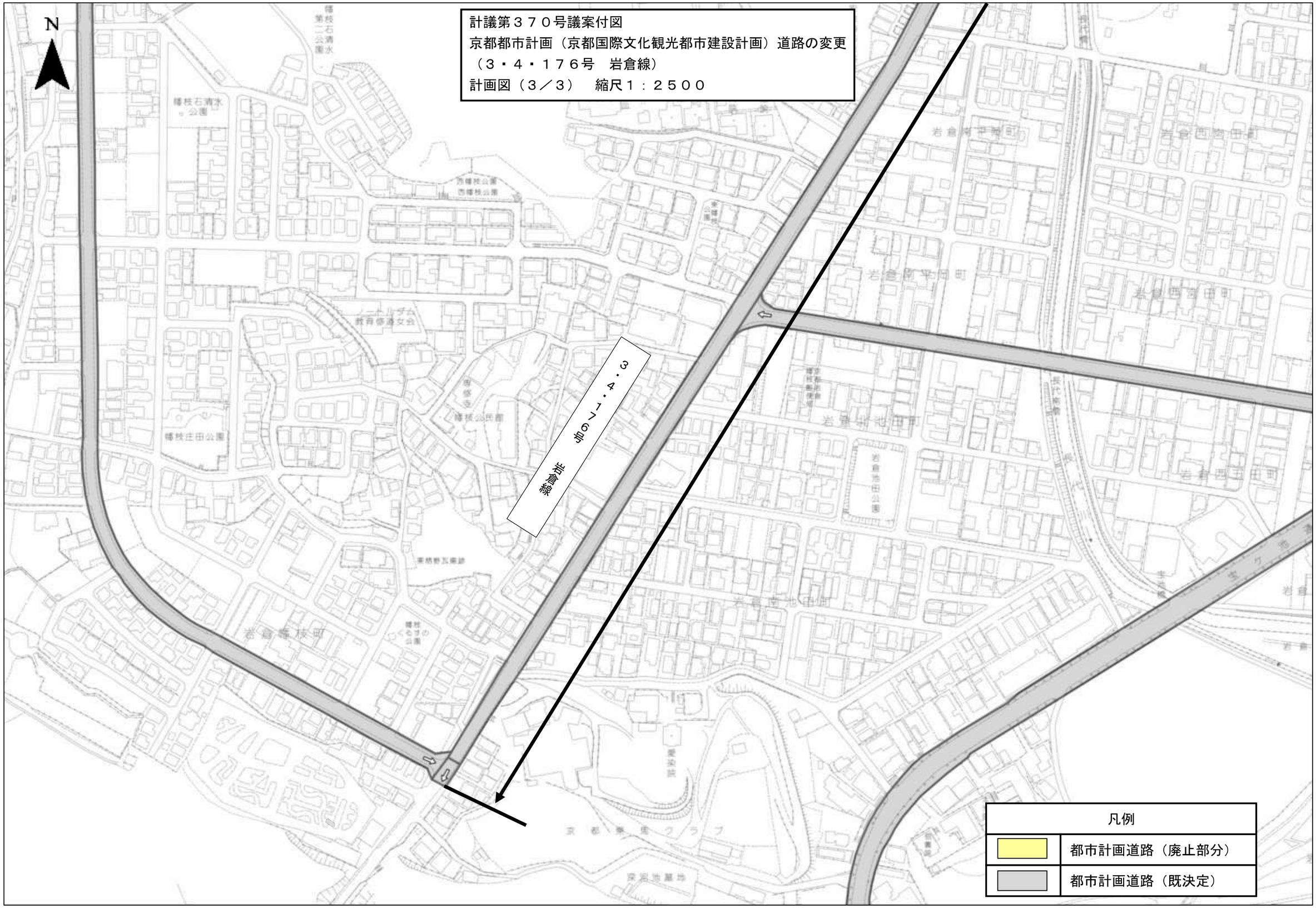

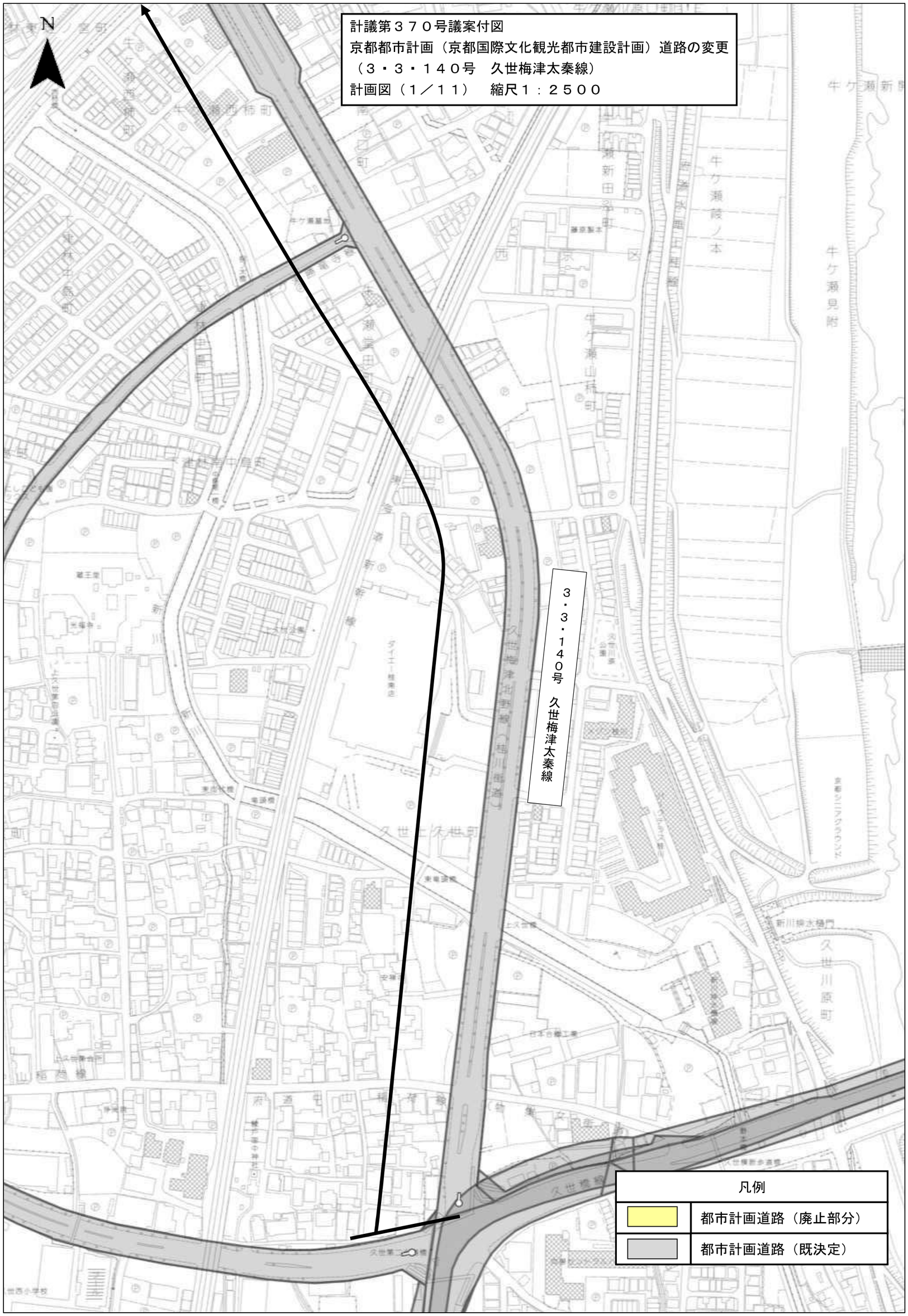
計議第３７０号議案付図
京都都市計画（京都国際文化観光都市建設計画）道路の変更
（３・３・１４０号　久世梅津太秦線）
計画図（１／１１）　縮尺１：２５００
N
３・３・１４０号　久世梅津太秦線
凡例
都市計画道路（廃止部分）
都市計画道路（既決定）

計議第３７０号議案付図
京都都市計画（京都国際文化観光都市建設計画）道路の変更
（３・３・１４０号　久世梅津太秦線）
計画図（２／１１）　縮尺１：２５００
N
３・３・１４０号　久世梅津太秦線
凡例
都市計画道路（廃止部分）
都市計画道路（既決定）

計議第３７０号議案付図
京都都市計画（京都国際文化観光都市建設計画）道路の変更
（３・３・１４０号　久世梅津太秦線）
計画図（３／１１）　縮尺１：２５００
N
３・３・１４０号　久世梅津太秦線
凡例
都市計画道路（廃止部分）
都市計画道路（既決定）

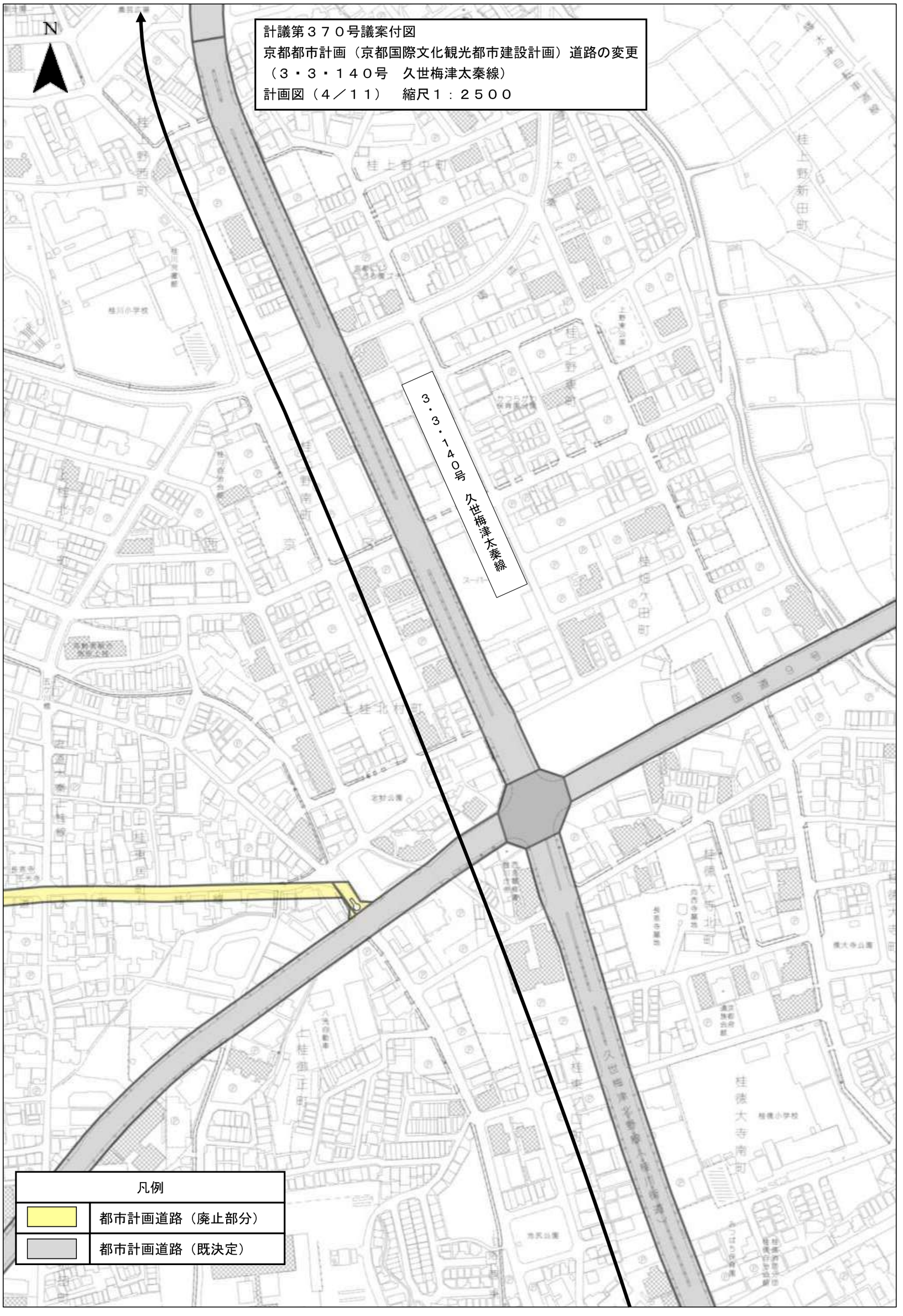
計議第３７０号議案付図
京都都市計画（京都国際文化観光都市建設計画）道路の変更
（３・３・１４０号　久世梅津太秦線）
計画図（４／１１）　縮尺１：２５００
N
３・３・１４０号　久世梅津太秦線
凡例
都市計画道路（廃止部分）
都市計画道路（既決定）

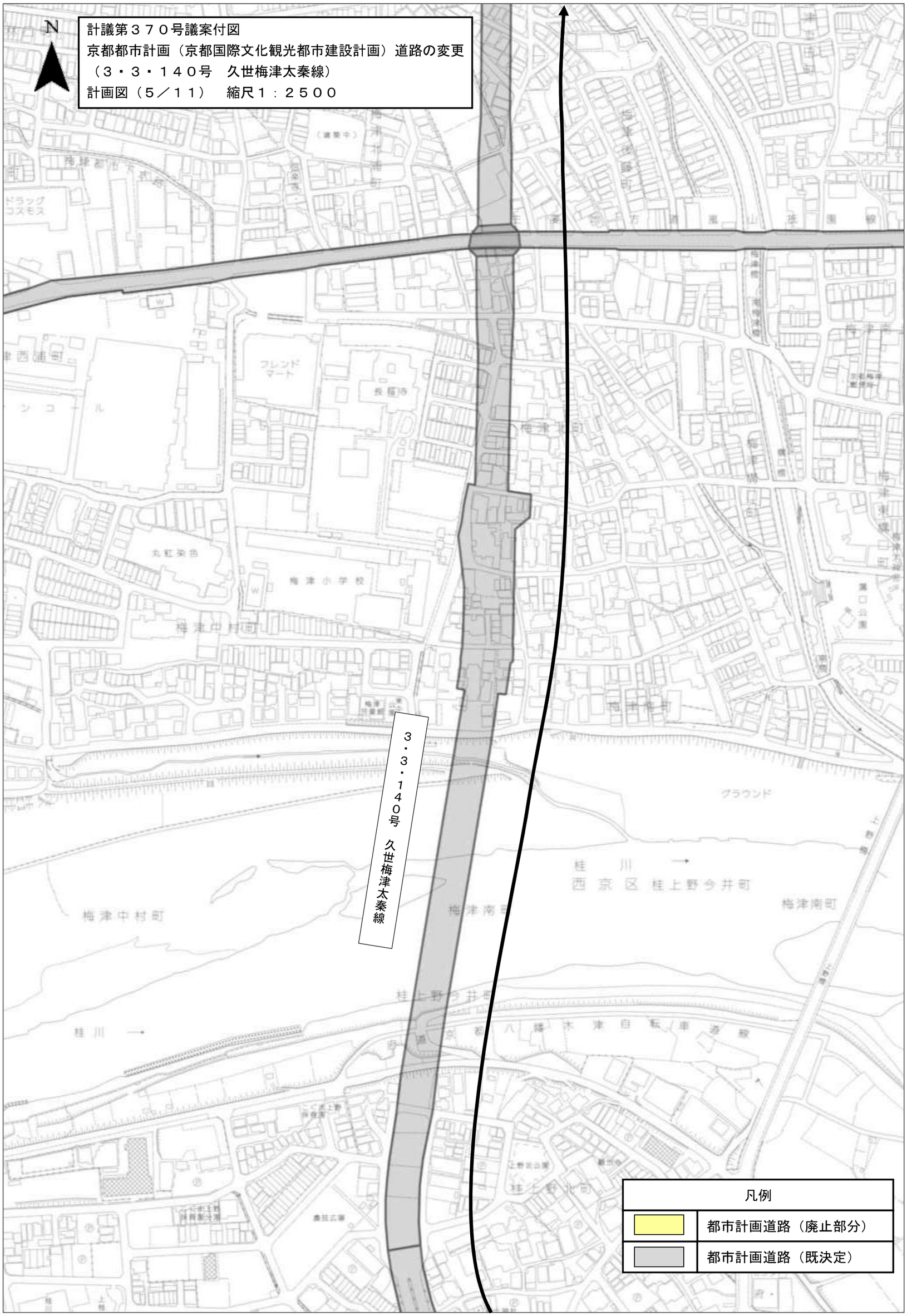
N
計議第３７０号議案付図
京都都市計画（京都国際文化観光都市建設計画）道路の変更
（３・３・１４０号　久世梅津太秦線）
計画図（５／１１）　縮尺１：２５００
３・３・１４０号　久世梅津太秦線
梅津中村町
梅津南町
桂川
西京区桂上野今井町
梅津小学校
グラウンド
凡例
都市計画道路（廃止部分）
都市計画道路（既決定）

N
計議第３７０号議案付図
京都都市計画（京都国際文化観光都市建設計画）道路の変更
（３・３・１４０号　久世梅津太秦線）
計画図（６／１１）　縮尺１：２５００
３・３・１４０号　久世梅津太秦線
太秦多藪町
太秦中学校
太秦前ノ田町
長福寺墓地
梅津坂本町
梅津北小学校
梅津中学校
凡例
都市計画道路（廃止部分）
都市計画道路（既決定）

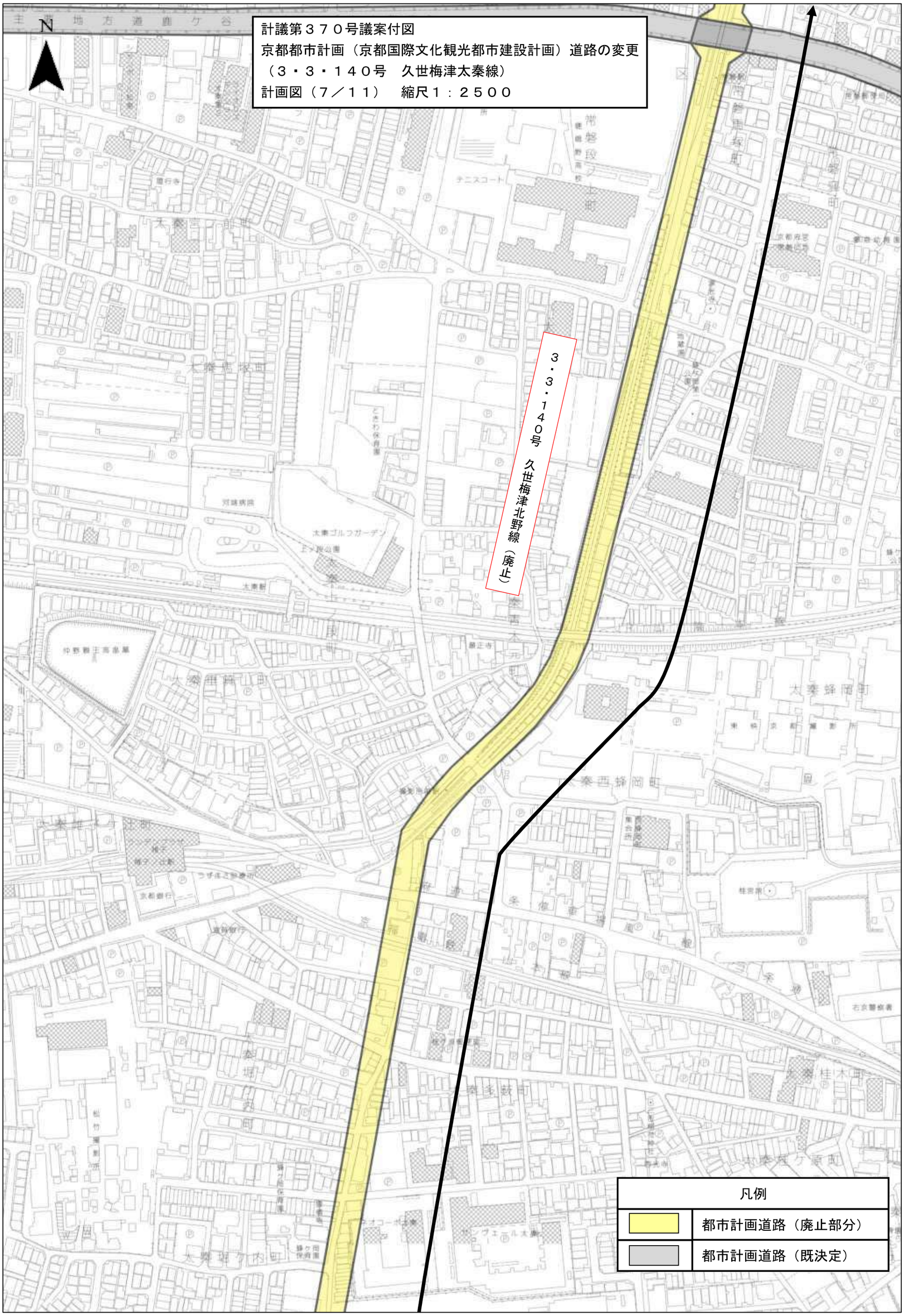
計議第３７０号議案付図
京都都市計画（京都国際文化観光都市建設計画）道路の変更
（３・３・１４０号　久世梅津太秦線）
計画図（７／１１）　縮尺１：２５００
N
３・３・１４０号　久世梅津北野線（廃止）
凡例
都市計画道路（廃止部分）
都市計画道路（既決定）

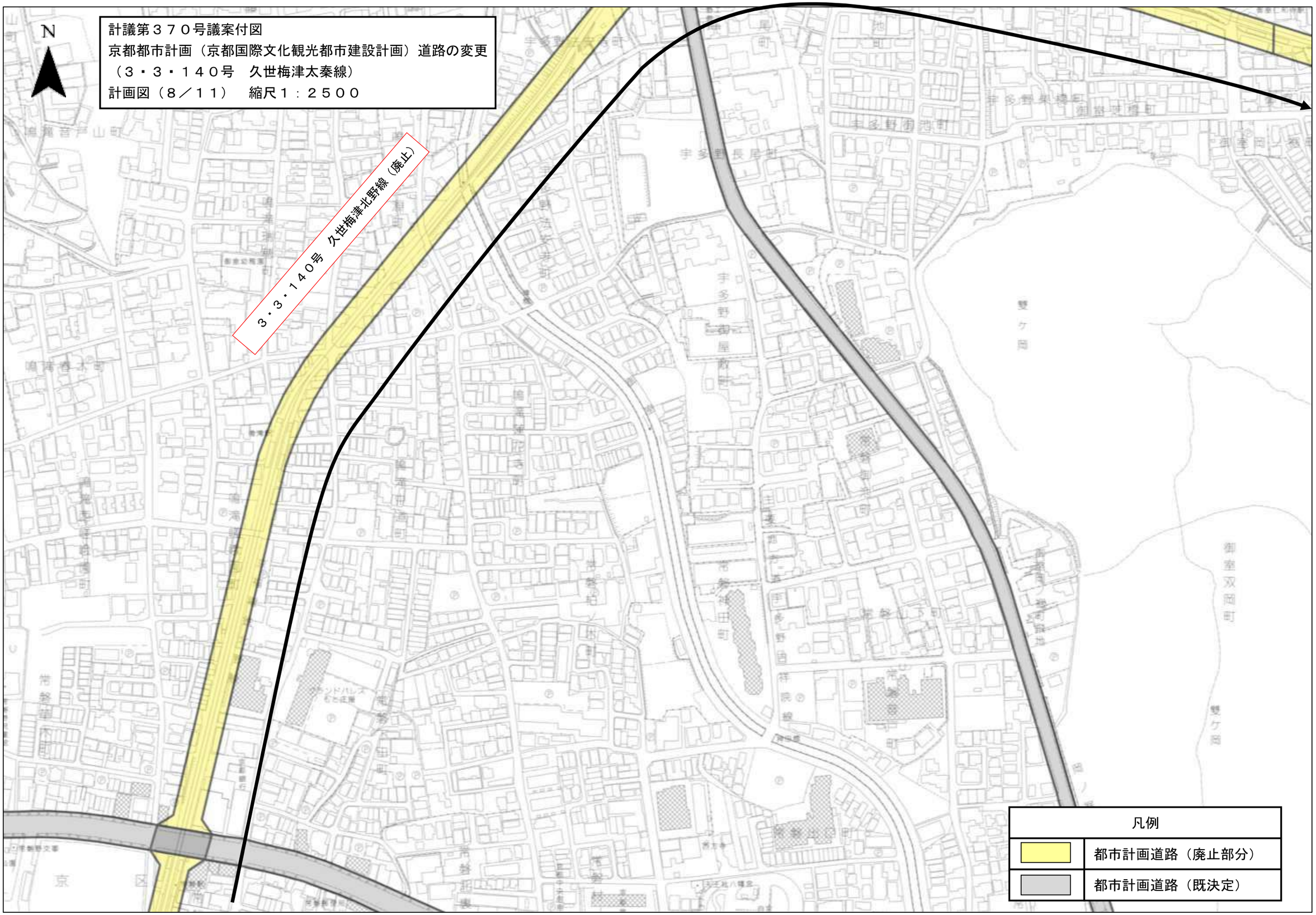
N
計議第３７０号議案付図
京都都市計画（京都国際文化観光都市建設計画）道路の変更
（３・３・１４０号　久世梅津太秦線）
計画図（８／１１）　縮尺１：２５００
３・３・１４０号　久世梅津北野線（廃止）
凡例
都市計画道路（廃止部分）
都市計画道路（既決定）

計議第３７０号議案付図
京都都市計画（京都国際文化観光都市建設計画）道路の変更
（３・３・１４０号　久世梅津太秦線）
計画図（９／１１）　縮尺１：２５００

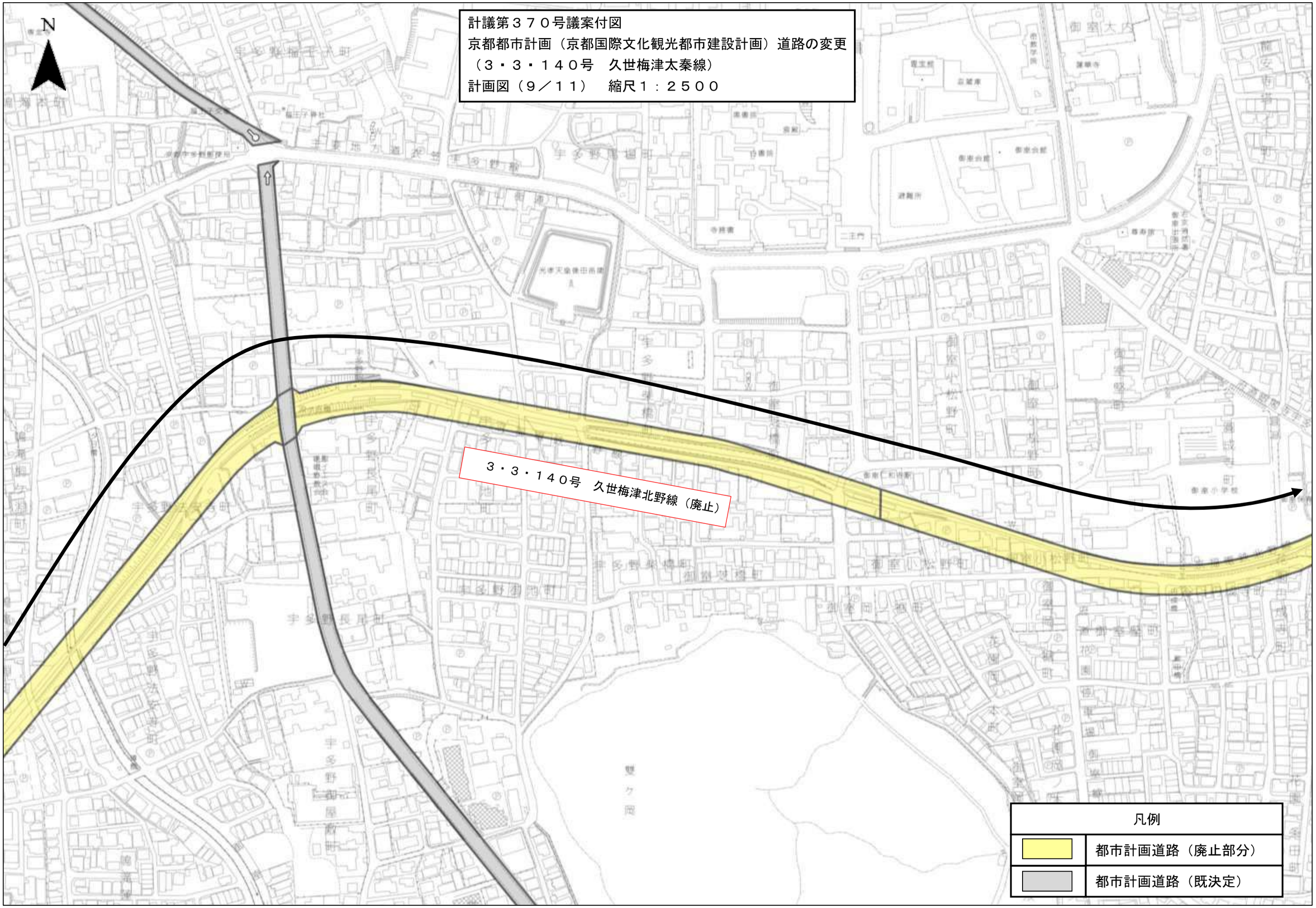

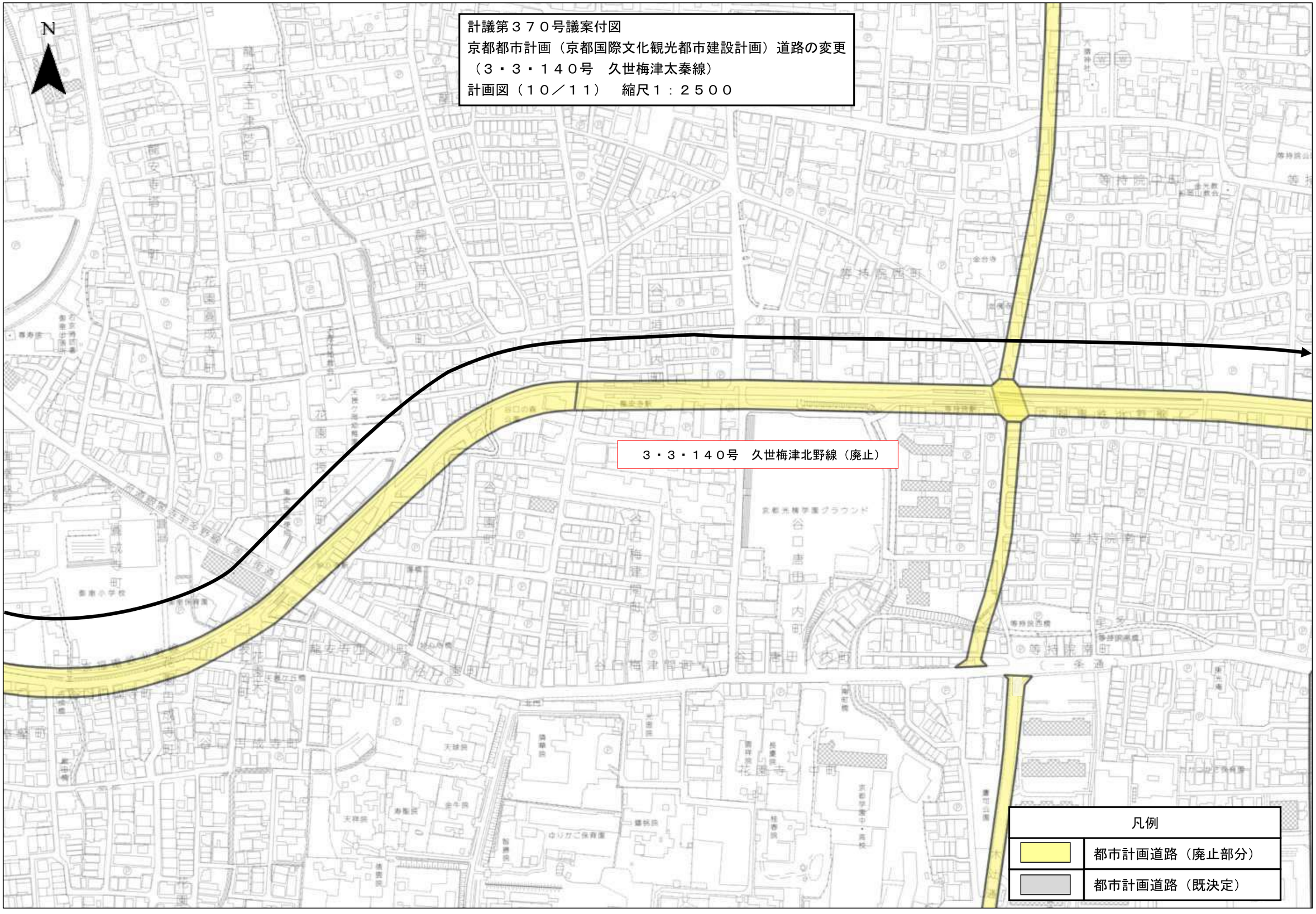
計議第３７０号議案付図
京都都市計画（京都国際文化観光都市建設計画）道路の変更
（３・３・１４０号　久世梅津太秦線）
計画図（１０／１１）　縮尺１：２５００
N
３・３・１４０号　久世梅津北野線（廃止）
凡例
都市計画道路（廃止部分）
都市計画道路（既決定）

計議第３７０号議案付図
京都都市計画（京都国際文化観光都市建設計画）道路の変更
（３・３・１４０号　久世梅津太秦線）
計画図（１１／１１）　縮尺１：２５００

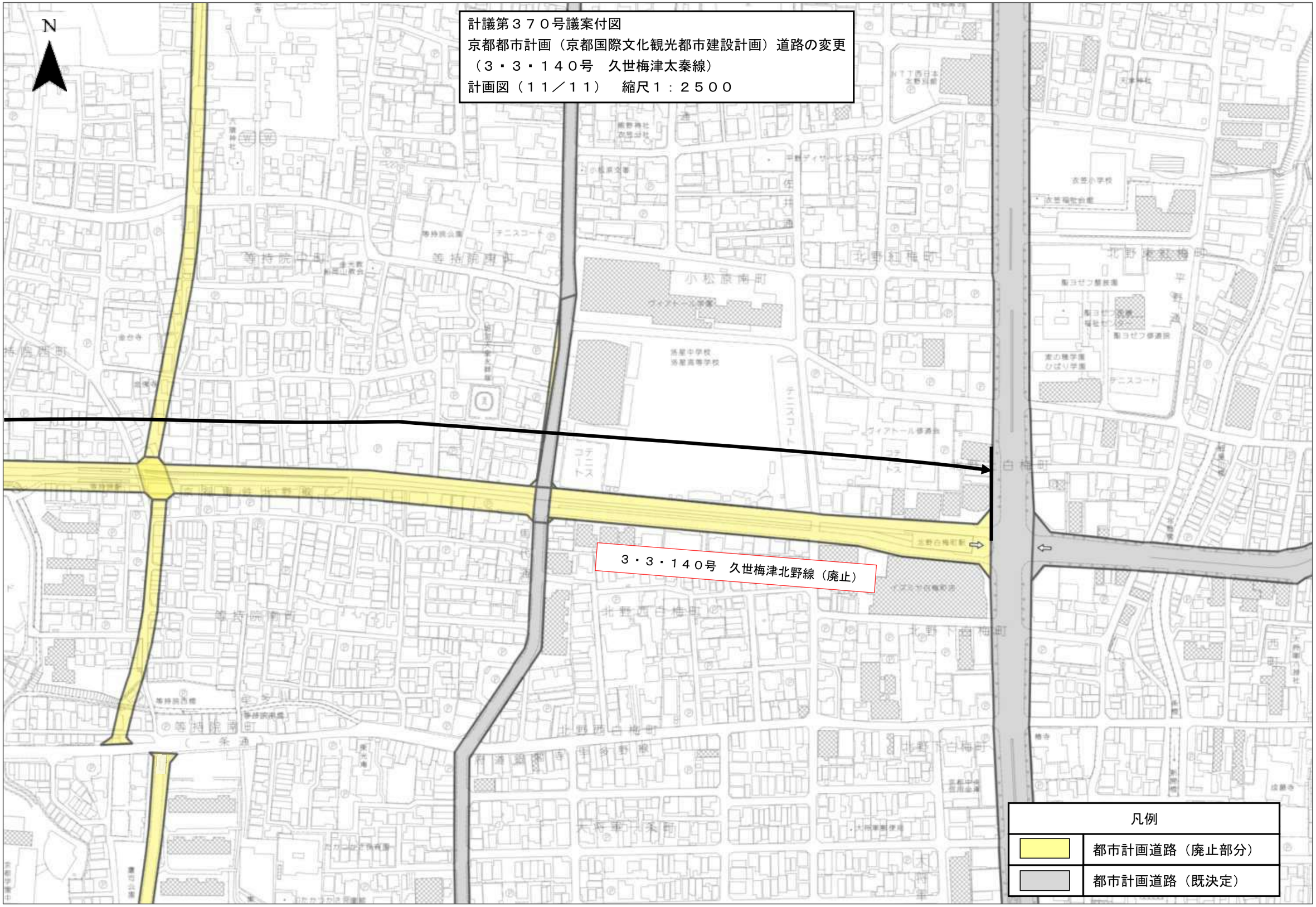

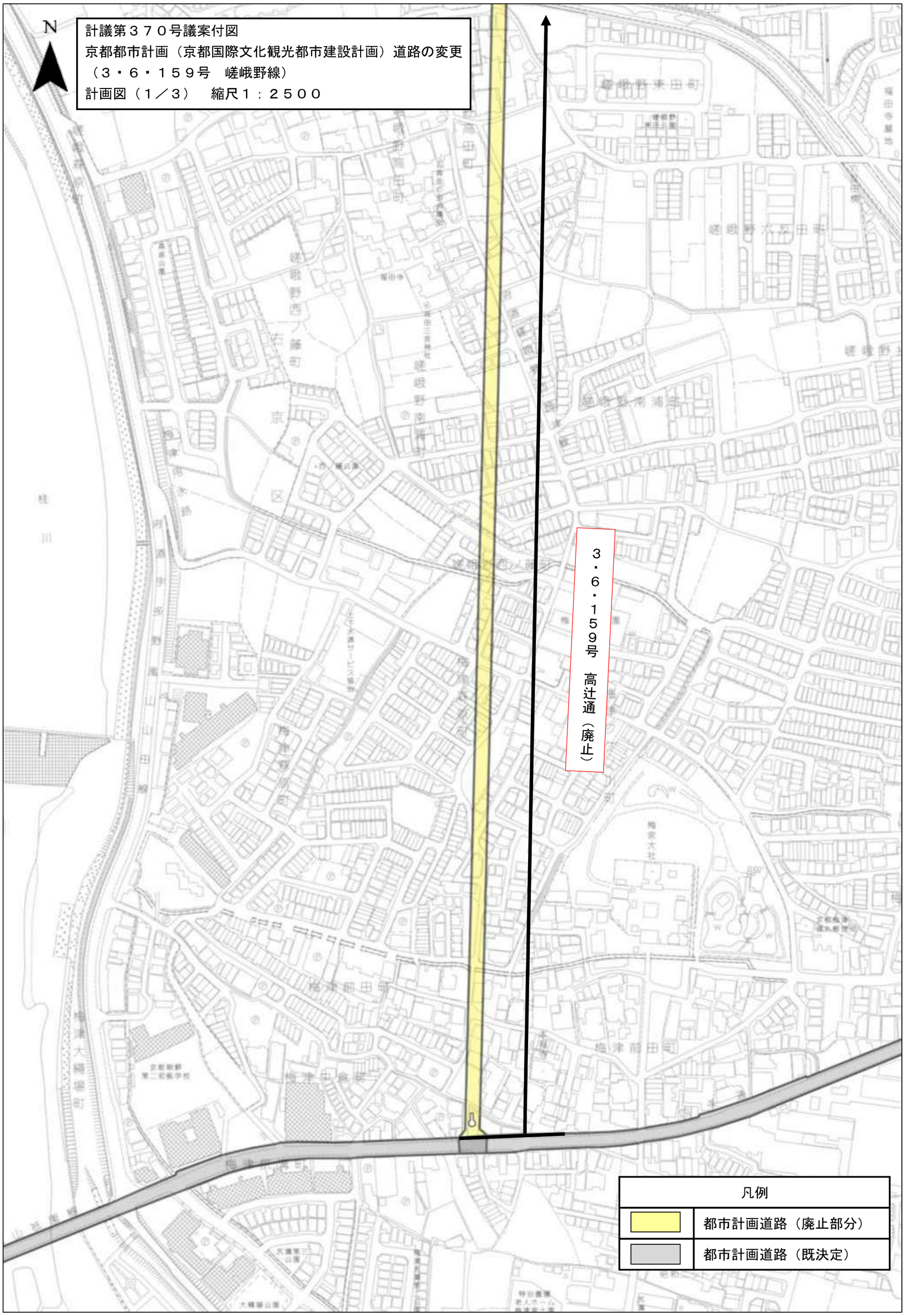
N
計議第３７０号議案付図
京都都市計画（京都国際文化観光都市建設計画）道路の変更
（３・６・１５９号　嵯峨野線）
計画図（１／３）　縮尺１：２５００
３・６・１５９号　高辻通（廃止）
凡例
都市計画道路（廃止部分）
都市計画道路（既決定）

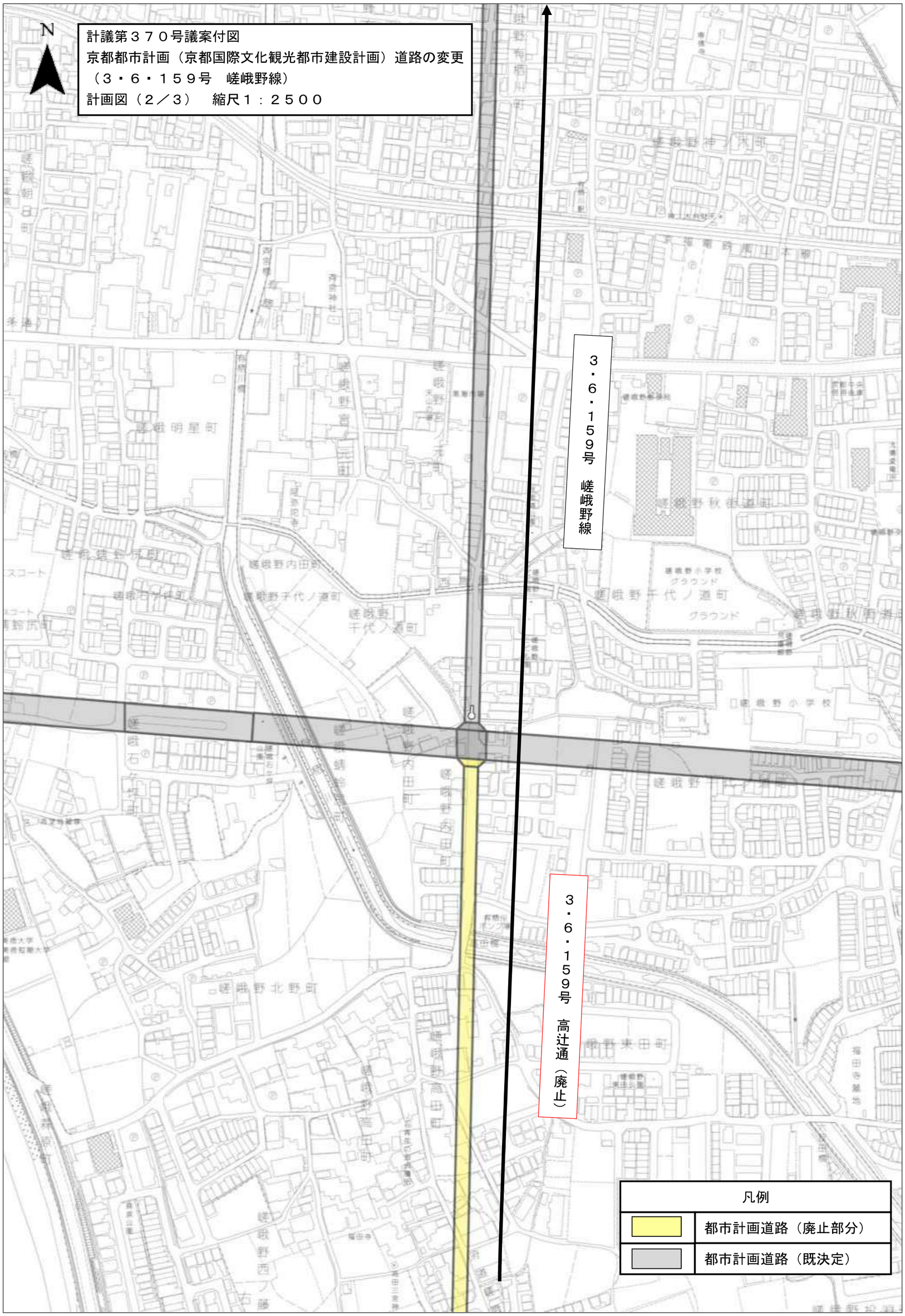
N
計議第３７０号議案付図
京都都市計画（京都国際文化観光都市建設計画）道路の変更
（３・６・１５９号　嵯峨野線）
計画図（２／３）　縮尺１：２５００
３・６・１５９号　嵯峨野線
３・６・１５９号　高辻通（廃止）
凡例
都市計画道路（廃止部分）
都市計画道路（既決定）

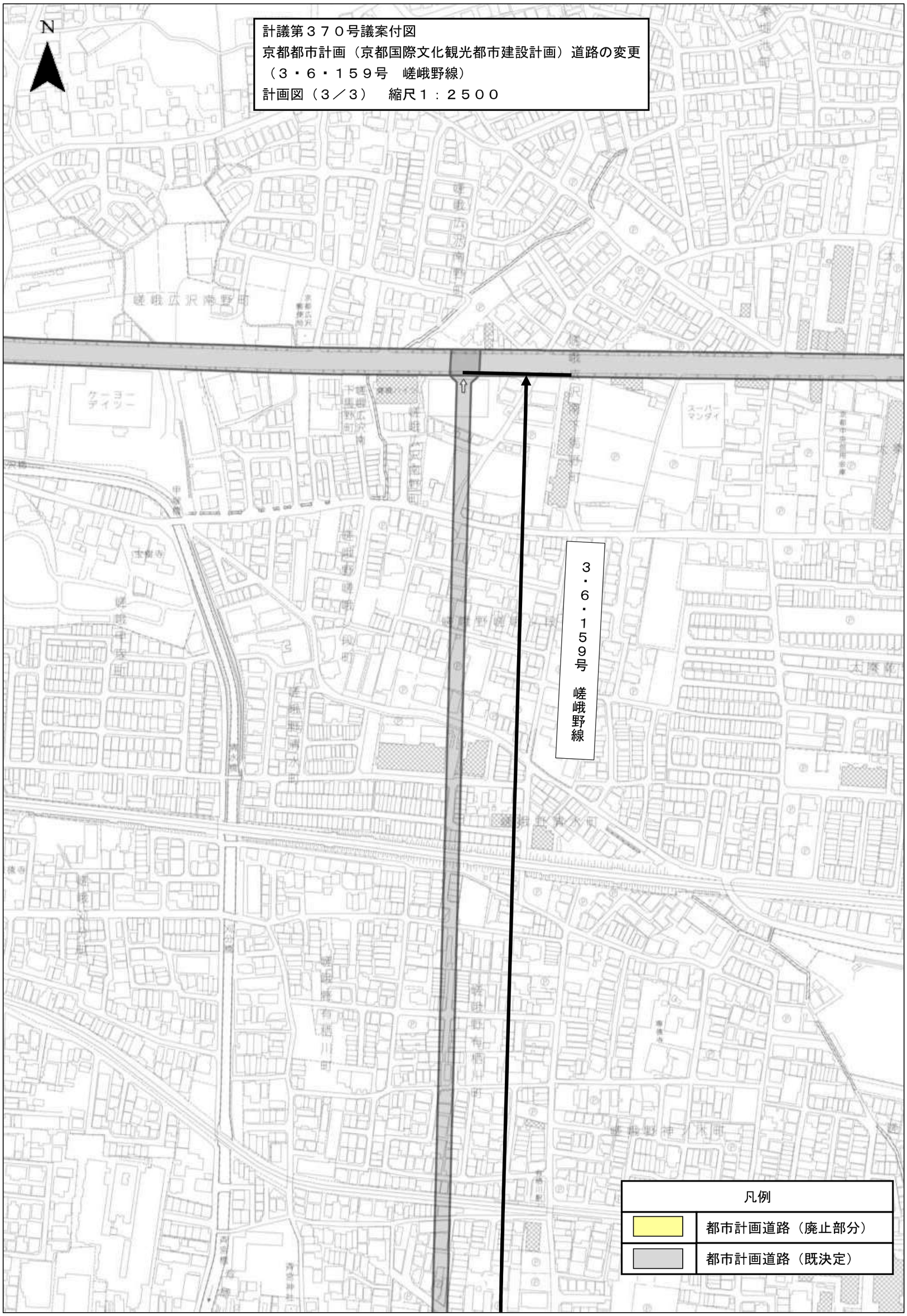
N
計議第３７０号議案付図
京都都市計画（京都国際文化観光都市建設計画）道路の変更
（３・６・１５９号　嵯峨野線）
計画図（３／３）　縮尺１：２５００
３・６・１５９号　嵯峨野線
凡例
都市計画道路（廃止部分）
都市計画道路（既決定）

計議第３７０号議案付図
京都都市計画（京都国際文化観光都市建設計画）道路の変更
（３・４・１０２号　三栖横大路線）
計画図（１／４）　縮尺１：２５００

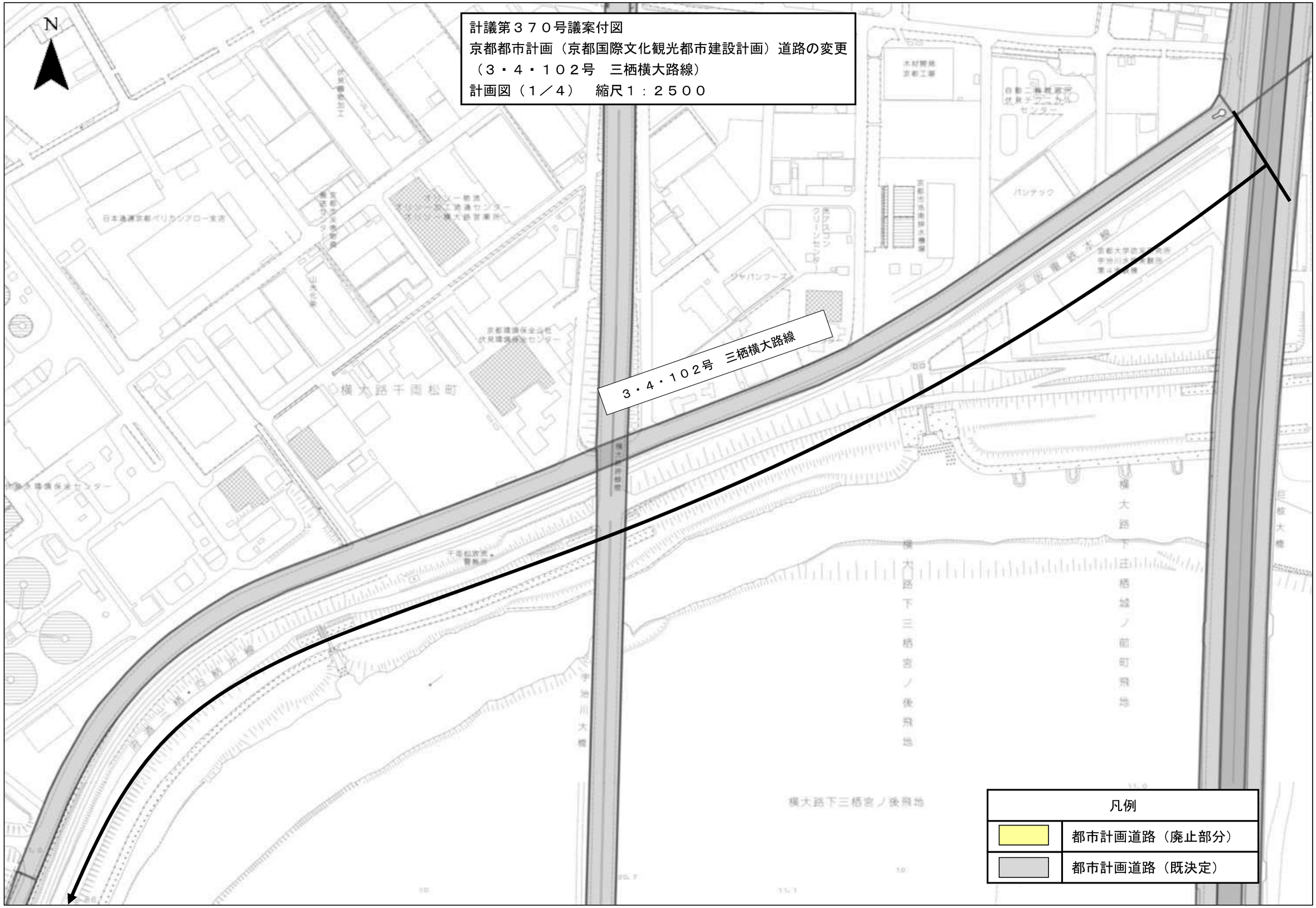

計議第３７０号議案付図
京都都市計画（京都国際文化観光都市建設計画）道路の変更
（３・４・１０２号　三栖横大路線）
計画図（２／４）　縮尺１：２５００

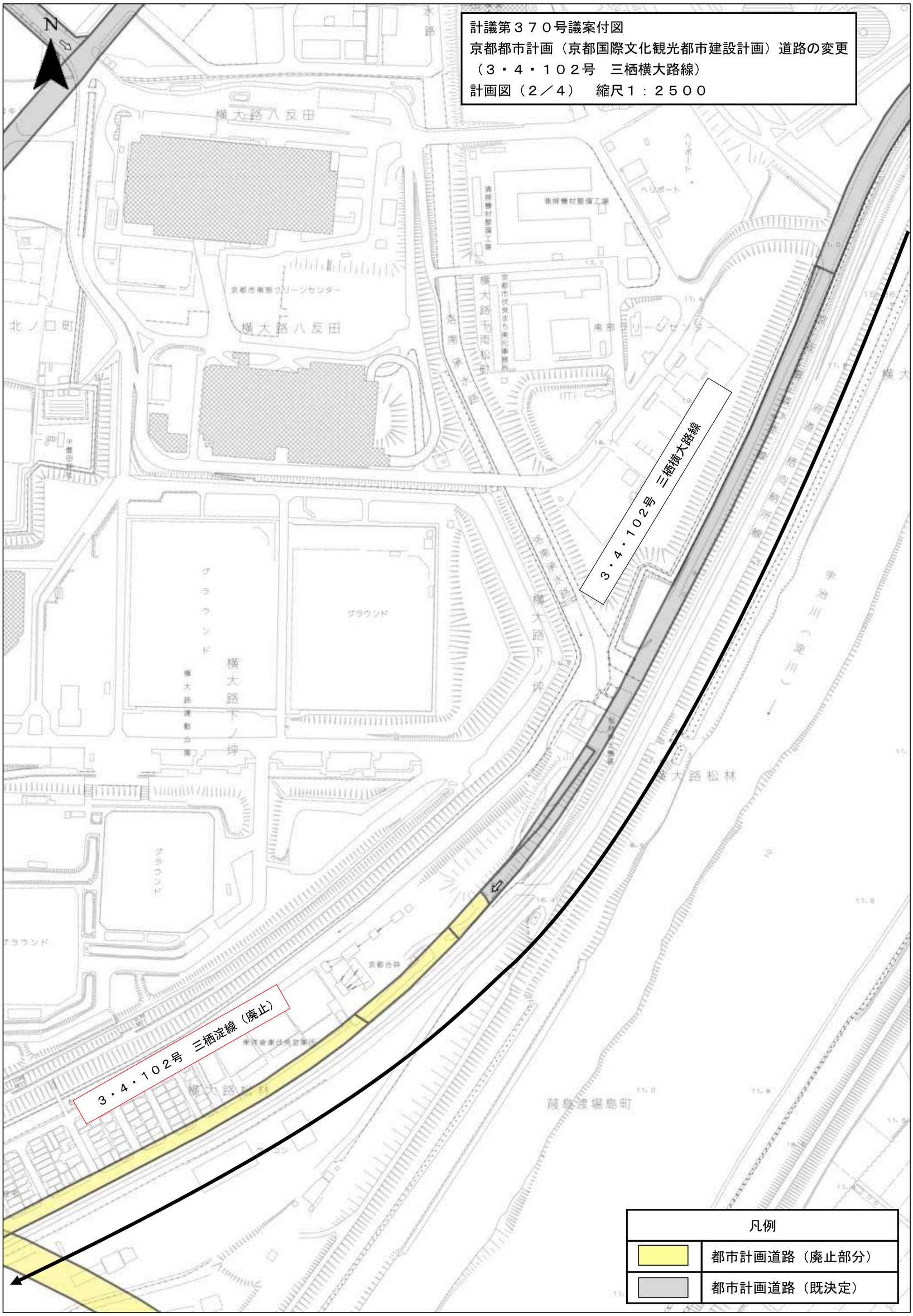

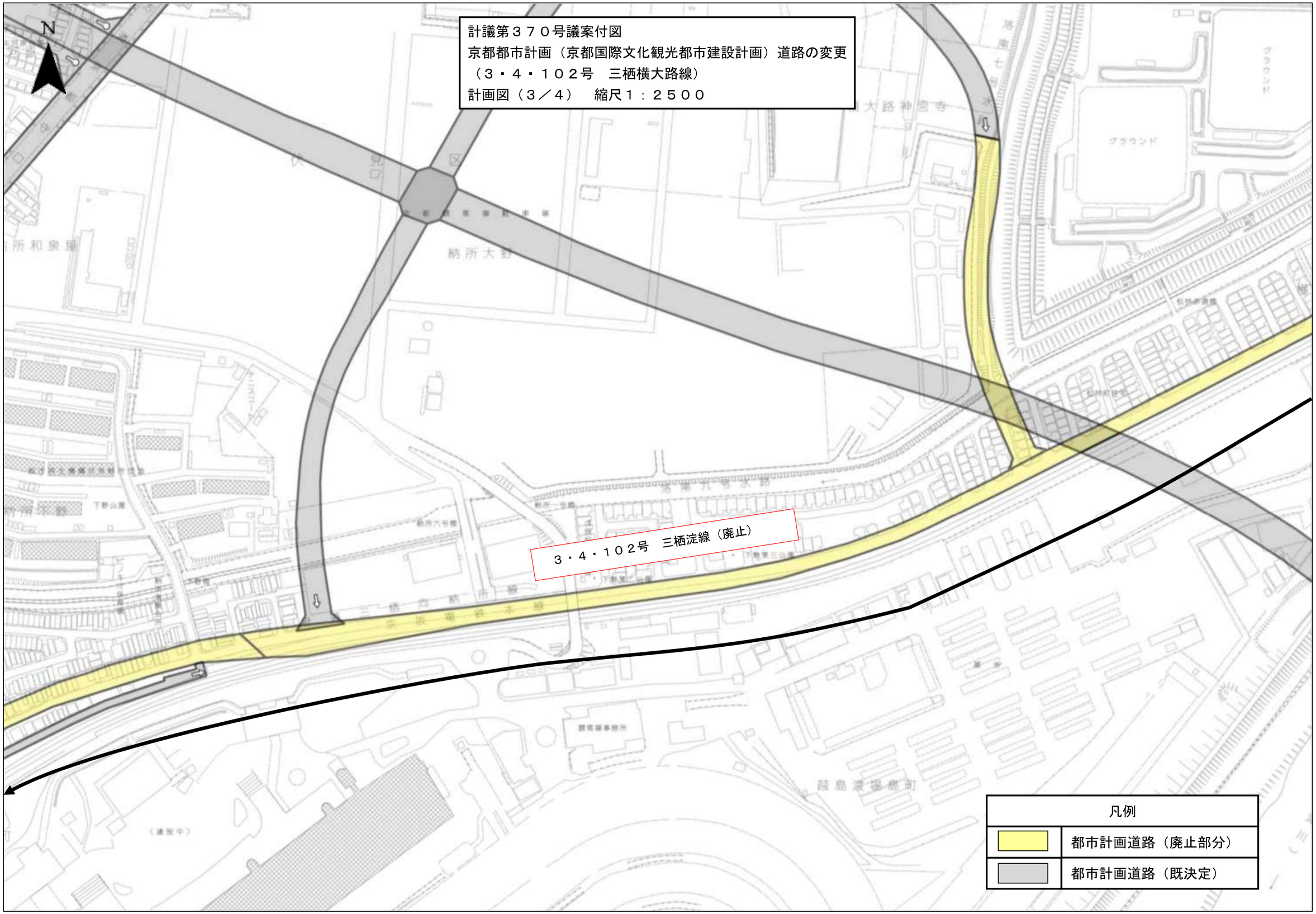
計議第３７０号議案付図
京都都市計画（京都国際文化観光都市建設計画）道路の変更
（３・４・１０２号　三栖横大路線）
計画図（３／４）　縮尺１：２５００
N
３・４・１０２号　三栖淀線（廃止）
凡例
都市計画道路（廃止部分）
都市計画道路（既決定）

計議第３７０号議案付図
京都都市計画（京都国際文化観光都市建設計画）道路の変更
（３・４・１０２号　三栖横大路線）
計画図（４／４）　縮尺１：２５００

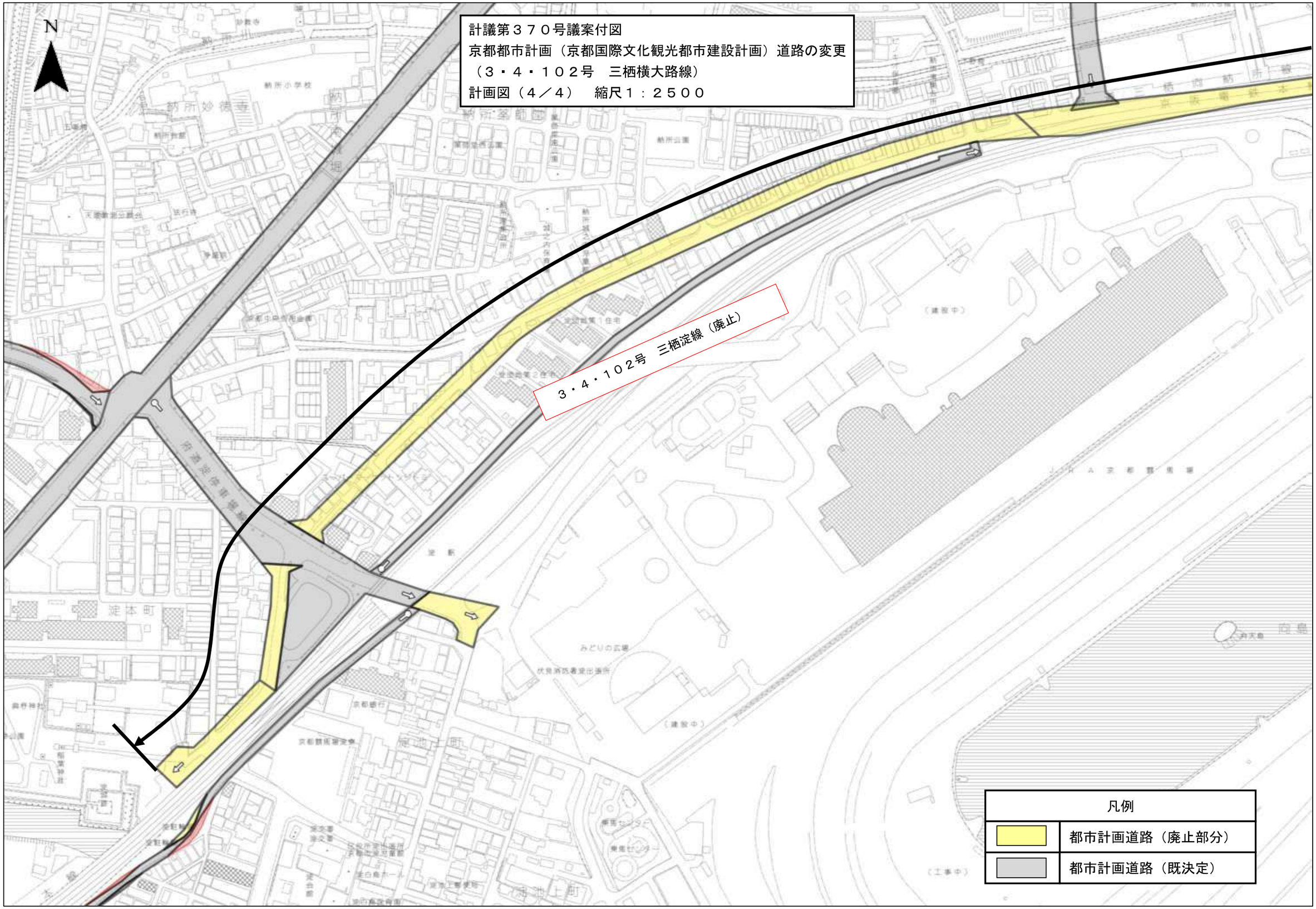

計議第３７０号議案付図
京都都市計画（京都国際文化観光都市建設計画）道路の変更
（３・４・１８６号 師団街道、３・４・１８７号 国道２４号線）
計画図（１／６）　縮尺１：２５００

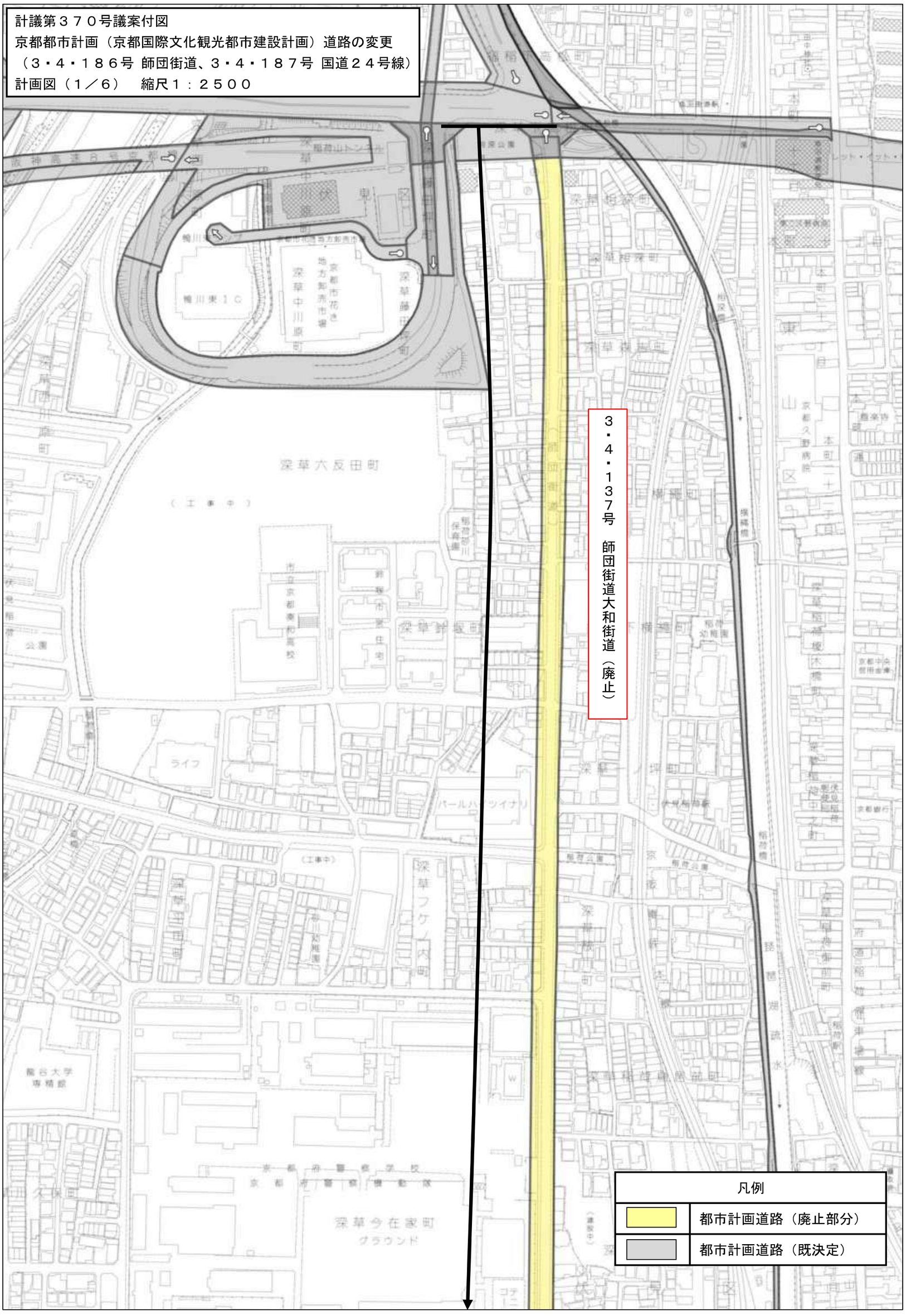

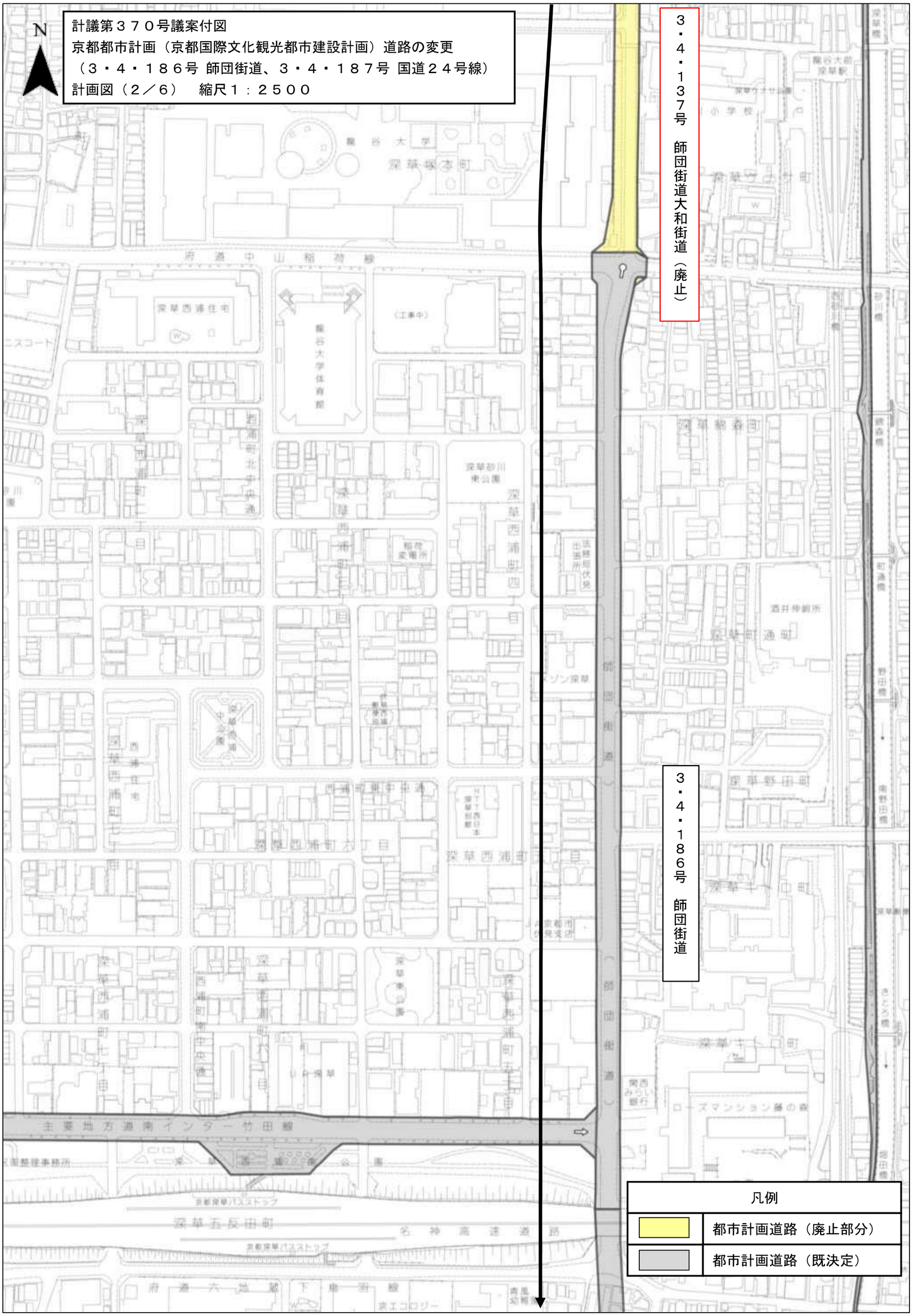
計議第３７０号議案付図
京都都市計画（京都国際文化観光都市建設計画）道路の変更
（３・４・１８６号 師団街道、３・４・１８７号 国道２４号線）
計画図（２／６）　縮尺１：２５００
N
３・４・１３７号　師団街道大和街道（廃止）
３・４・１８６号　師団街道
凡例
都市計画道路（廃止部分）
都市計画道路（既決定）

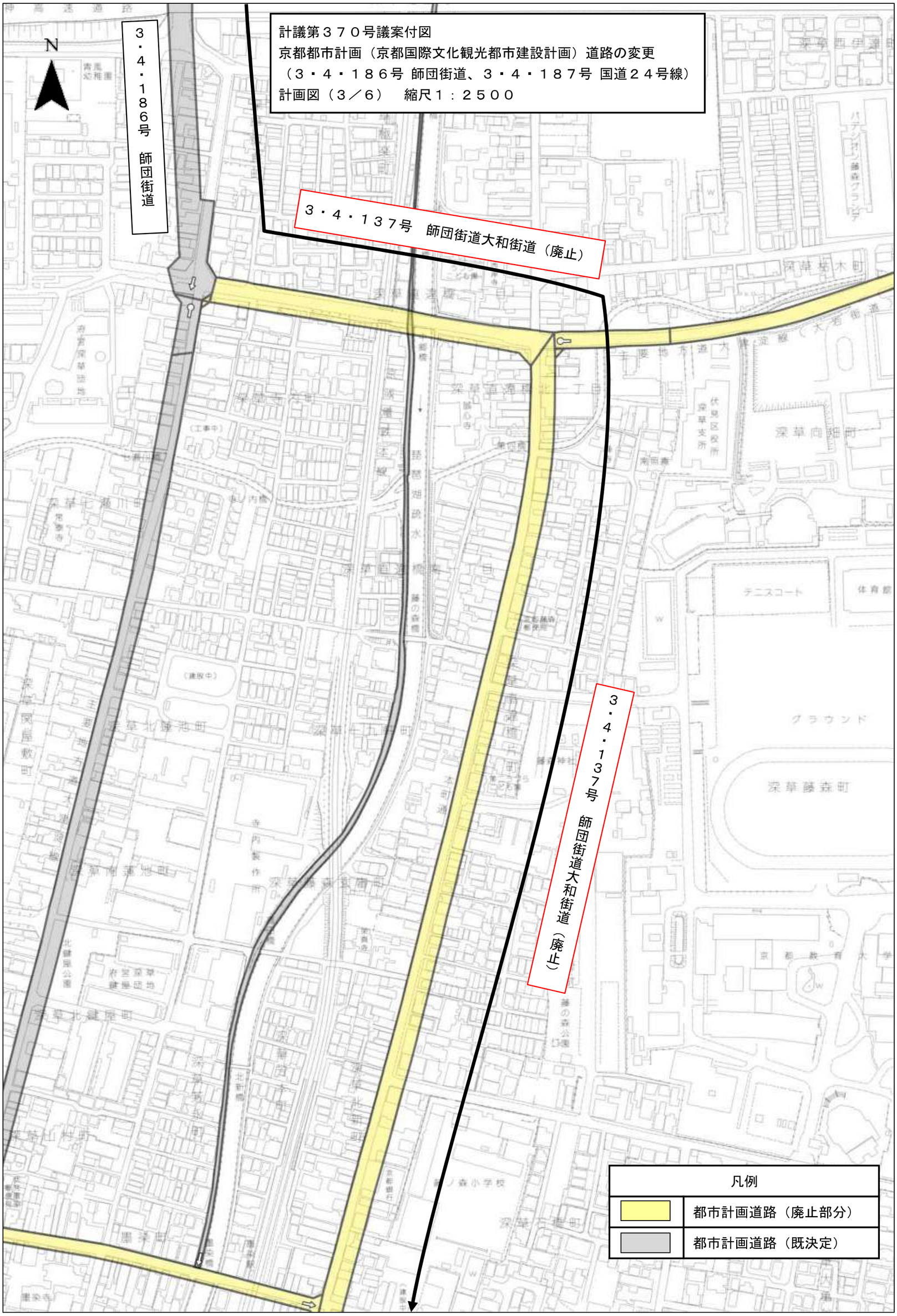
計議第３７０号議案付図
京都都市計画（京都国際文化観光都市建設計画）道路の変更
（３・４・１８６号 師団街道、３・４・１８７号 国道２４号線）
計画図（３／６）　縮尺１：２５００
N
３・４・１８６号　師団街道
３・４・１３７号　師団街道大和街道（廃止）
３・４・１３７号　師団街道大和街道（廃止）
凡例
都市計画道路（廃止部分）
都市計画道路（既決定）

計議第３７０号議案付図
京都都市計画（京都国際文化観光都市建設計画）道路の変更
（３・４・１８６号 師団街道、３・４・１８７号 国道２４号線）
計画図（４／６）　縮尺１：２５００

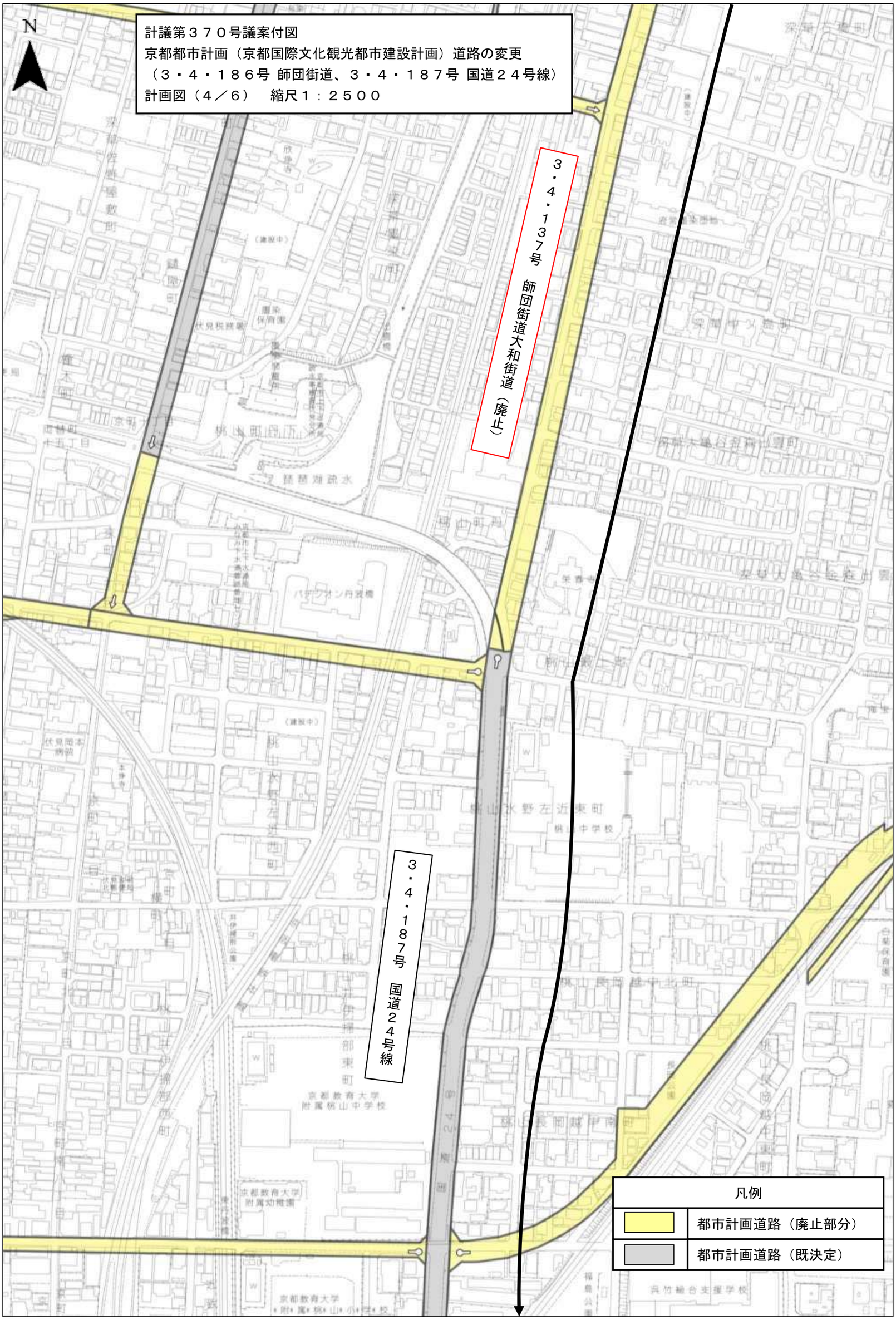

計議第３７０号議案付図
京都都市計画（京都国際文化観光都市建設計画）道路の変更
（３・４・１８６号 師団街道、３・４・１８７号 国道２４号線）
計画図（５／６）　縮尺１：２５００
N
３・４・１８７号　国道２４号線
凡例
都市計画道路（廃止部分）
都市計画道路（既決定）

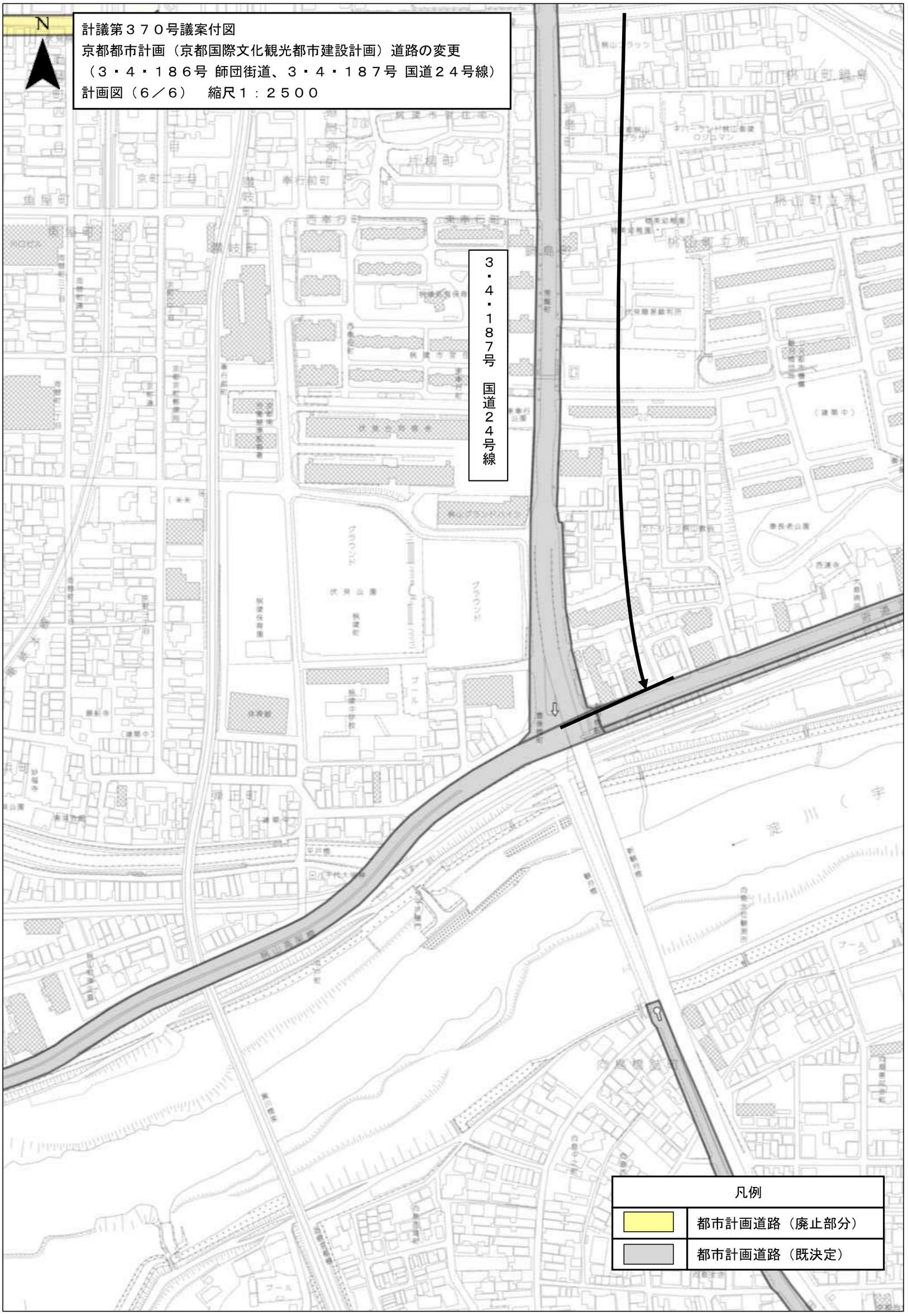
N
計議第３７０号議案付図
京都都市計画（京都国際文化観光都市建設計画）道路の変更
（３・４・１８６号 師団街道、３・４・１８７号 国道２４号線）
計画図（６／６）　縮尺１：２５００
３・４・１８７号　国道２４号線
凡例
都市計画道路（廃止部分）
都市計画道路（既決定）

計議第３７０号議案付図
京都都市計画（京都国際文化観光都市建設計画）道路の変更
（３・３・１８８号　東山国道）
計画図（１／６）　縮尺１：２５００

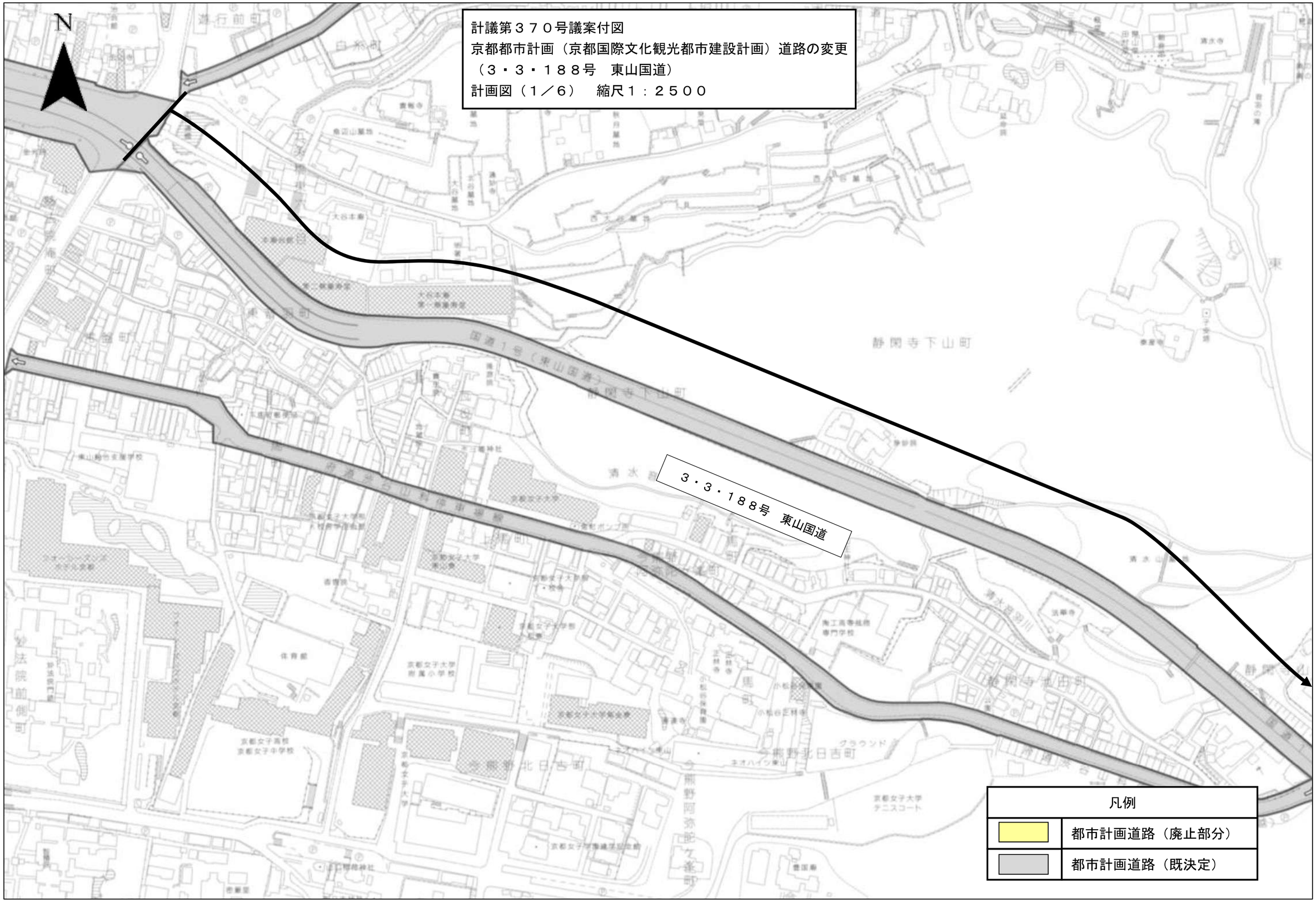

計議第３７０号議案付図
京都都市計画（京都国際文化観光都市建設計画）道路の変更
（３・３・１８８号　東山国道）
計画図（２／６）　縮尺１：２５００

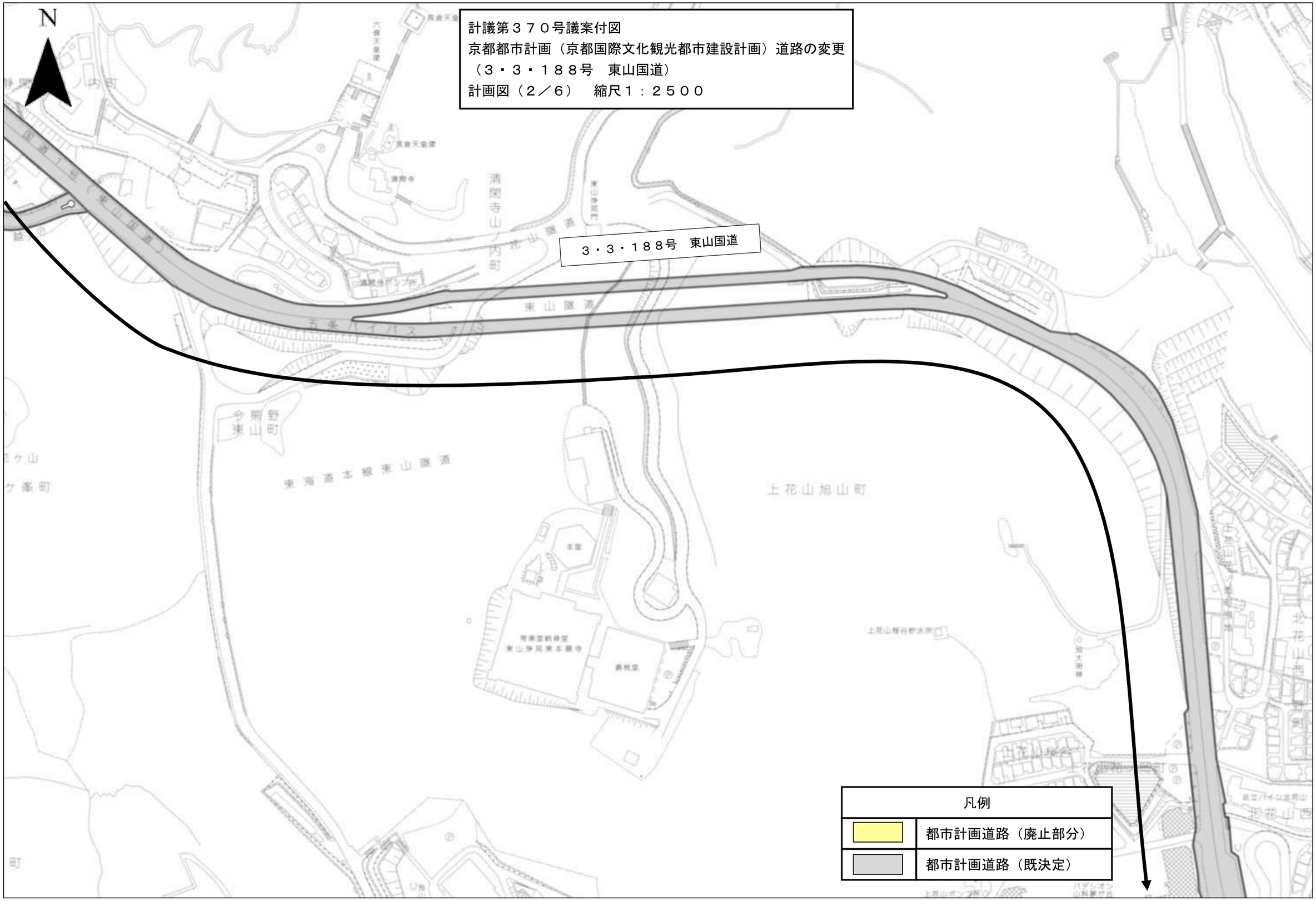

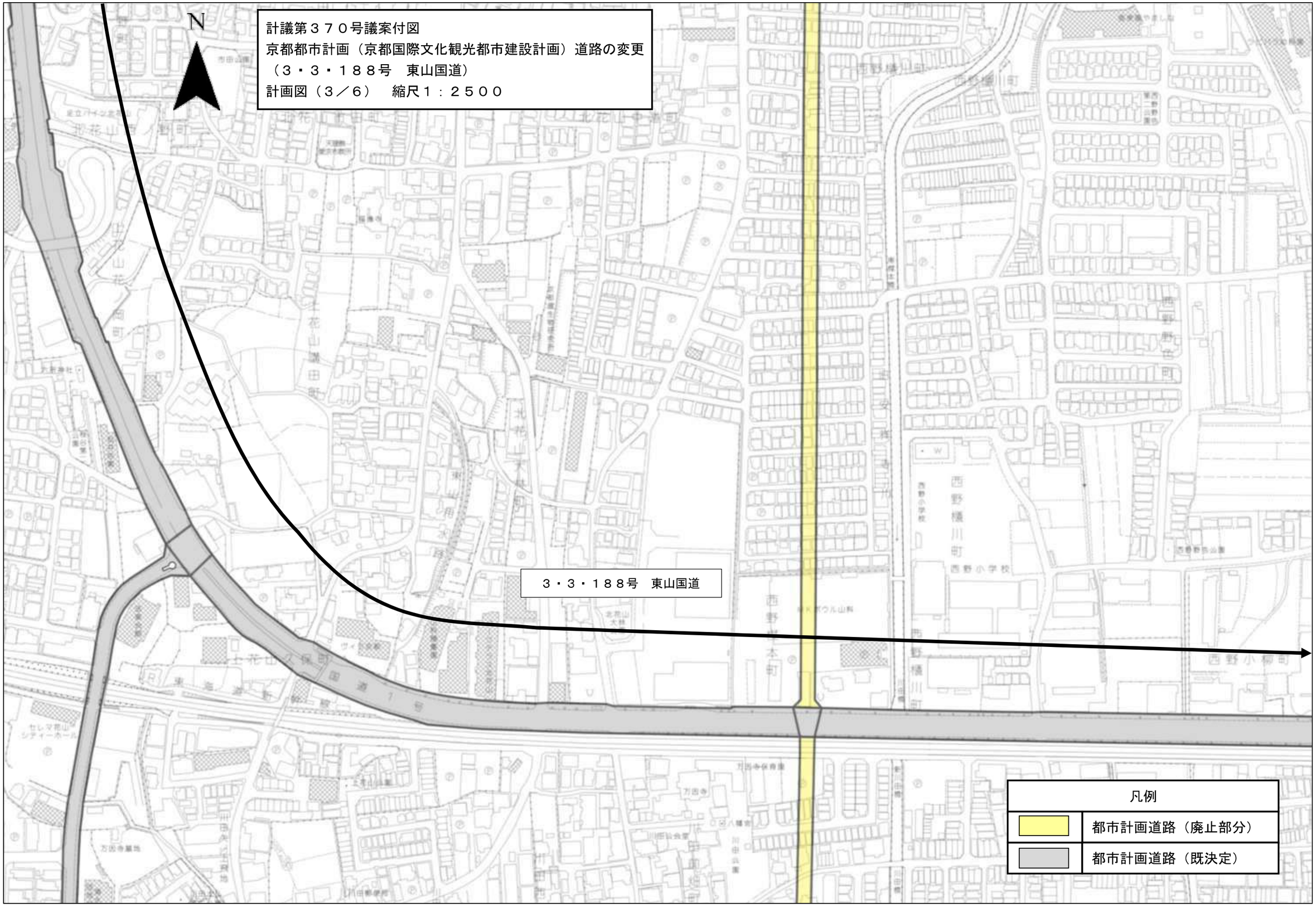
計議第３７０号議案付図
京都都市計画（京都国際文化観光都市建設計画）道路の変更
（３・３・１８８号　東山国道）
計画図（３／６）　縮尺１：２５００
N
３・３・１８８号　東山国道
凡例
都市計画道路（廃止部分）
都市計画道路（既決定）

計議第３７０号議案付図
京都都市計画（京都国際文化観光都市建設計画）道路の変更
（３・３・１８８号　東山国道）
計画図（４／６）　縮尺１：２５００

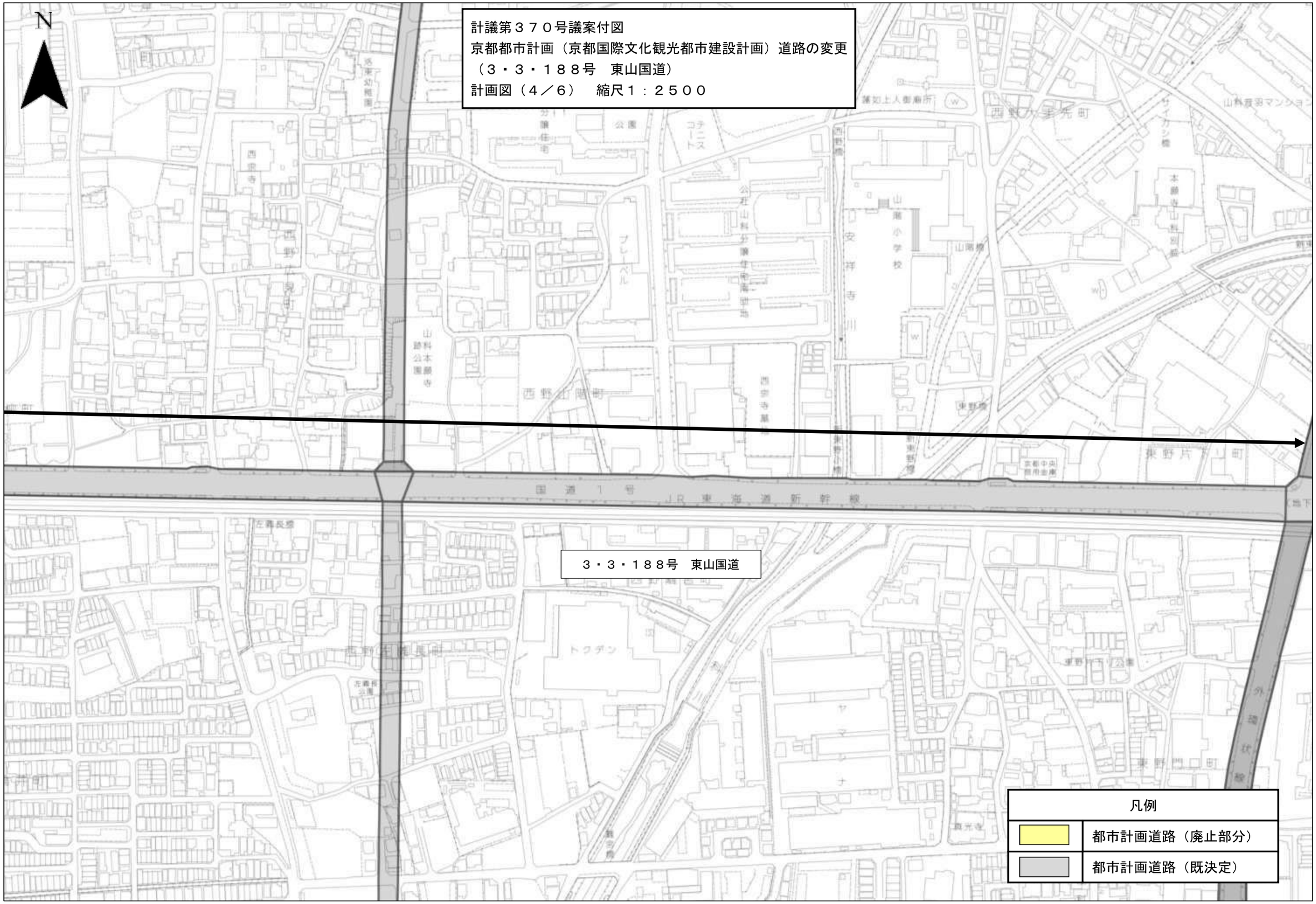

計議第３７０号議案付図
京都都市計画（京都国際文化観光都市建設計画）道路の変更
（３・３・１８８号　東山国道）
計画図（５／６）　縮尺１：２５００

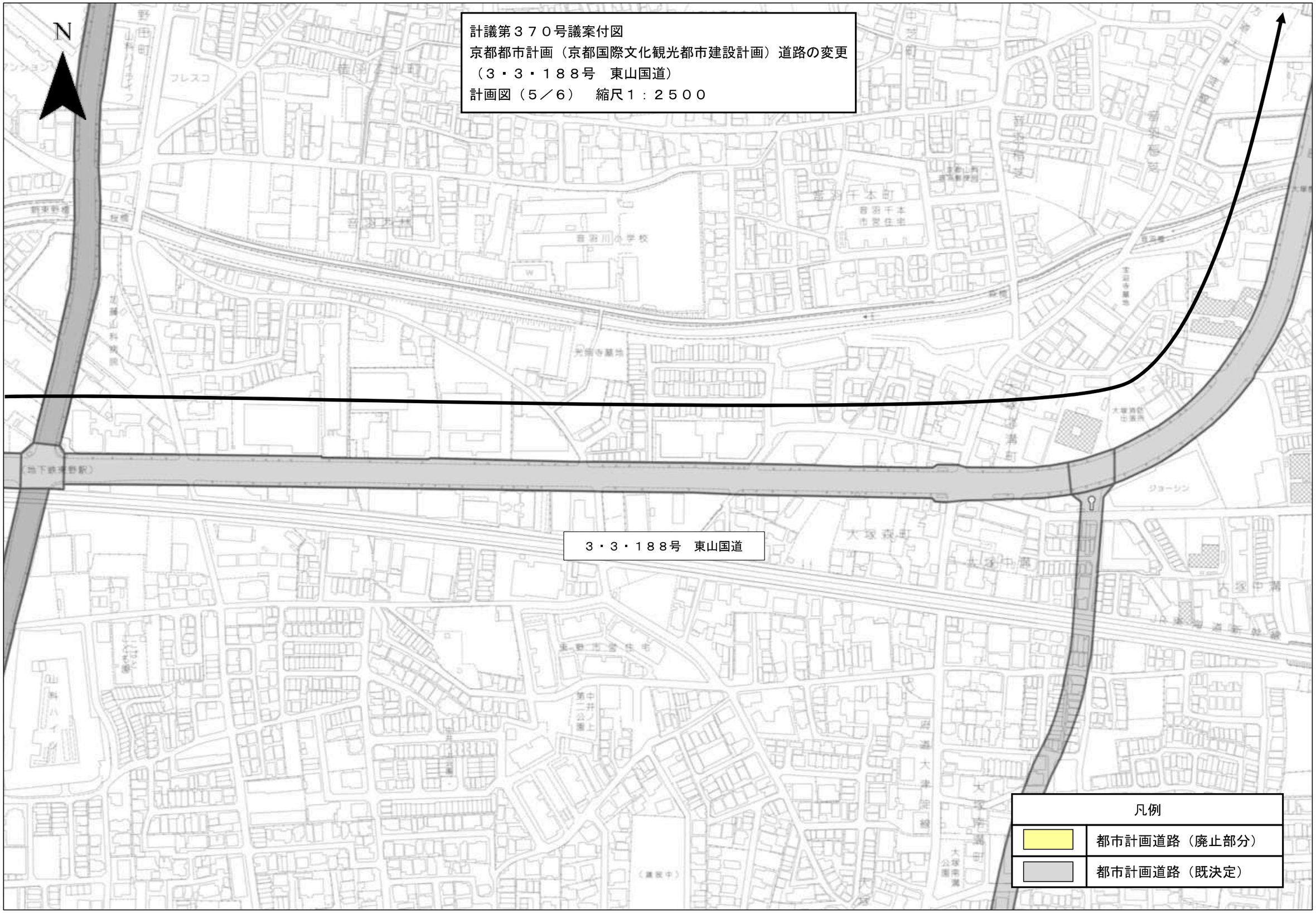

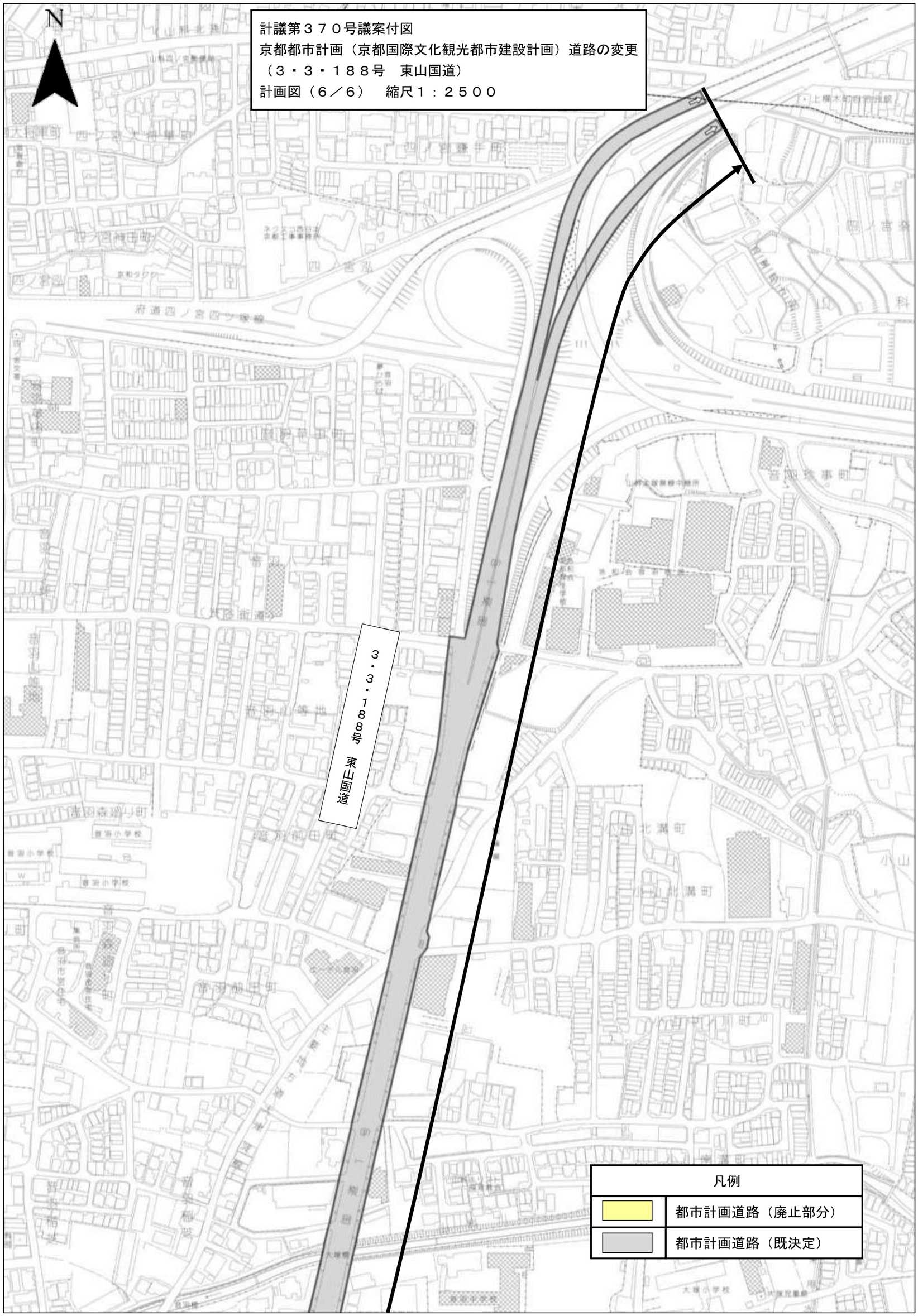
計議第３７０号議案付図
京都都市計画（京都国際文化観光都市建設計画）道路の変更
（３・３・１８８号　東山国道）
計画図（６／６）　縮尺１：２５００
N
３・３・１８８号　東山国道
凡例
都市計画道路（廃止部分）
都市計画道路（既決定）

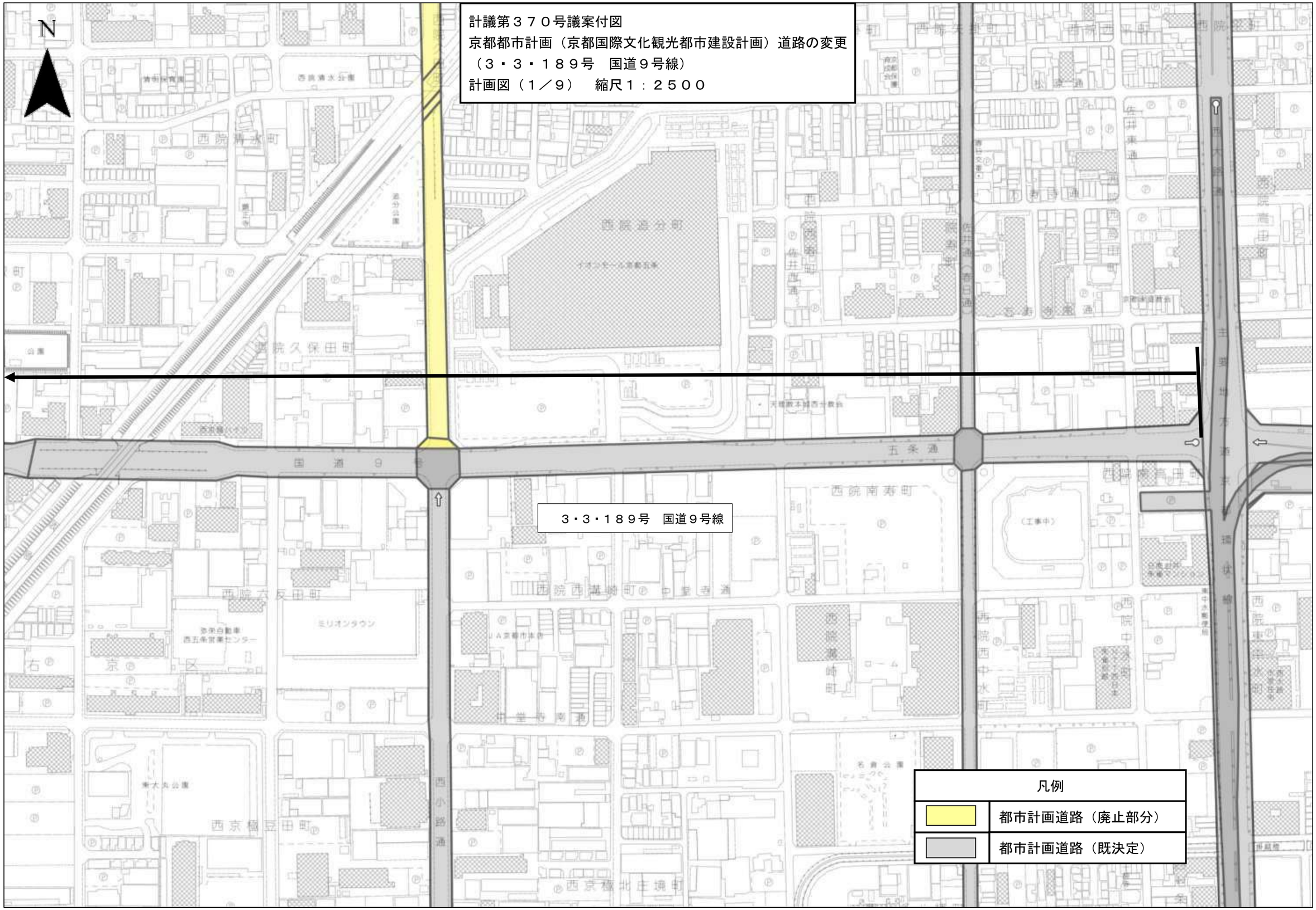
計議第３７０号議案付図
京都都市計画（京都国際文化観光都市建設計画）道路の変更
（３・３・１８９号　国道９号線）
計画図（１／９）　縮尺１：２５００
N
３・３・１８９号　国道９号線
凡例
都市計画道路（廃止部分）
都市計画道路（既決定）

計議第３７０号議案付図
京都都市計画（京都国際文化観光都市建設計画）道路の変更
（３・３・１８９号　国道９号線）
計画図（２／９）　縮尺１：２５００

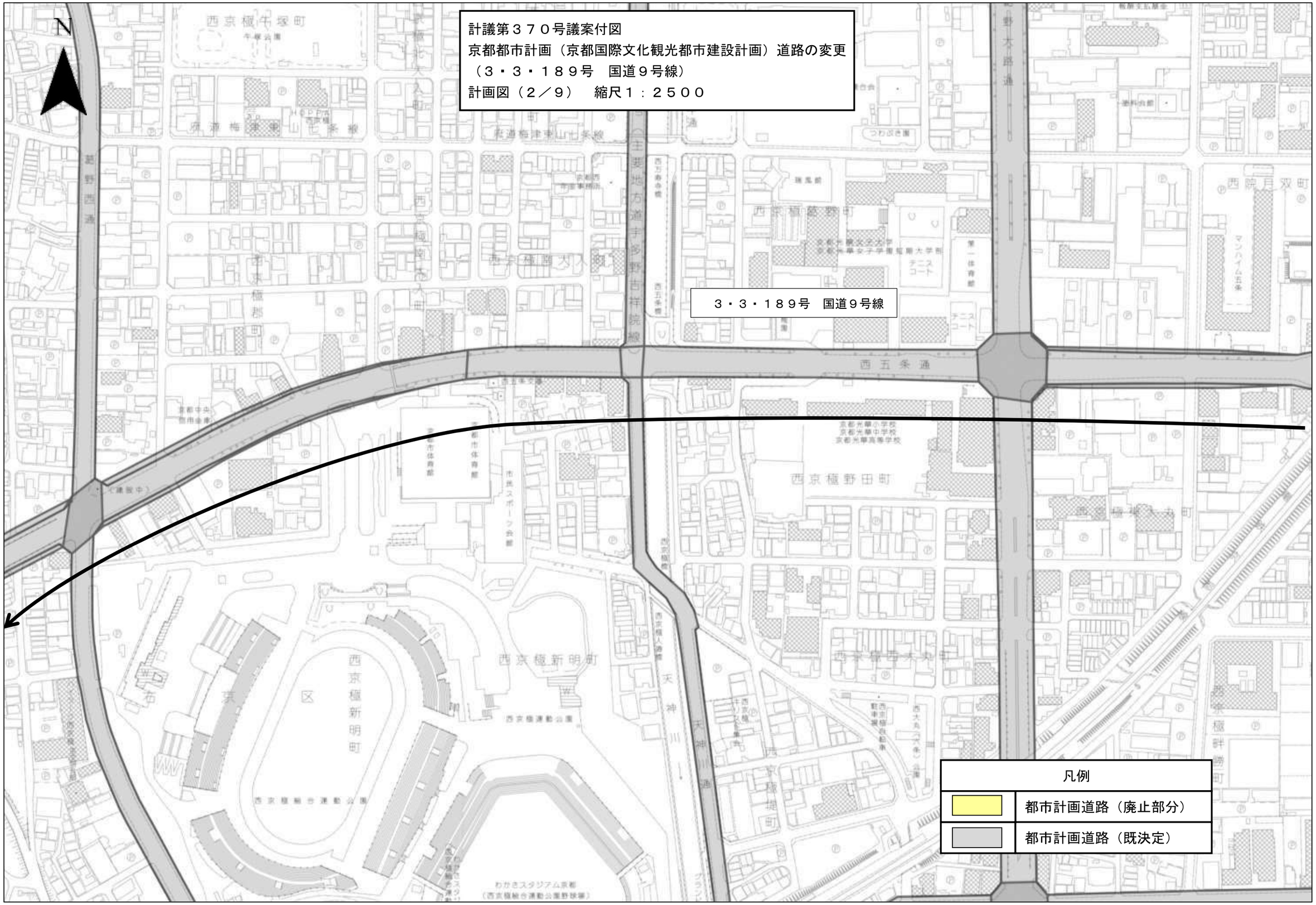

計議第３７０号議案付図
京都都市計画（京都国際文化観光都市建設計画）道路の変更
（３・３・１８９号　国道９号線）
計画図（３／９）　縮尺１：２５００

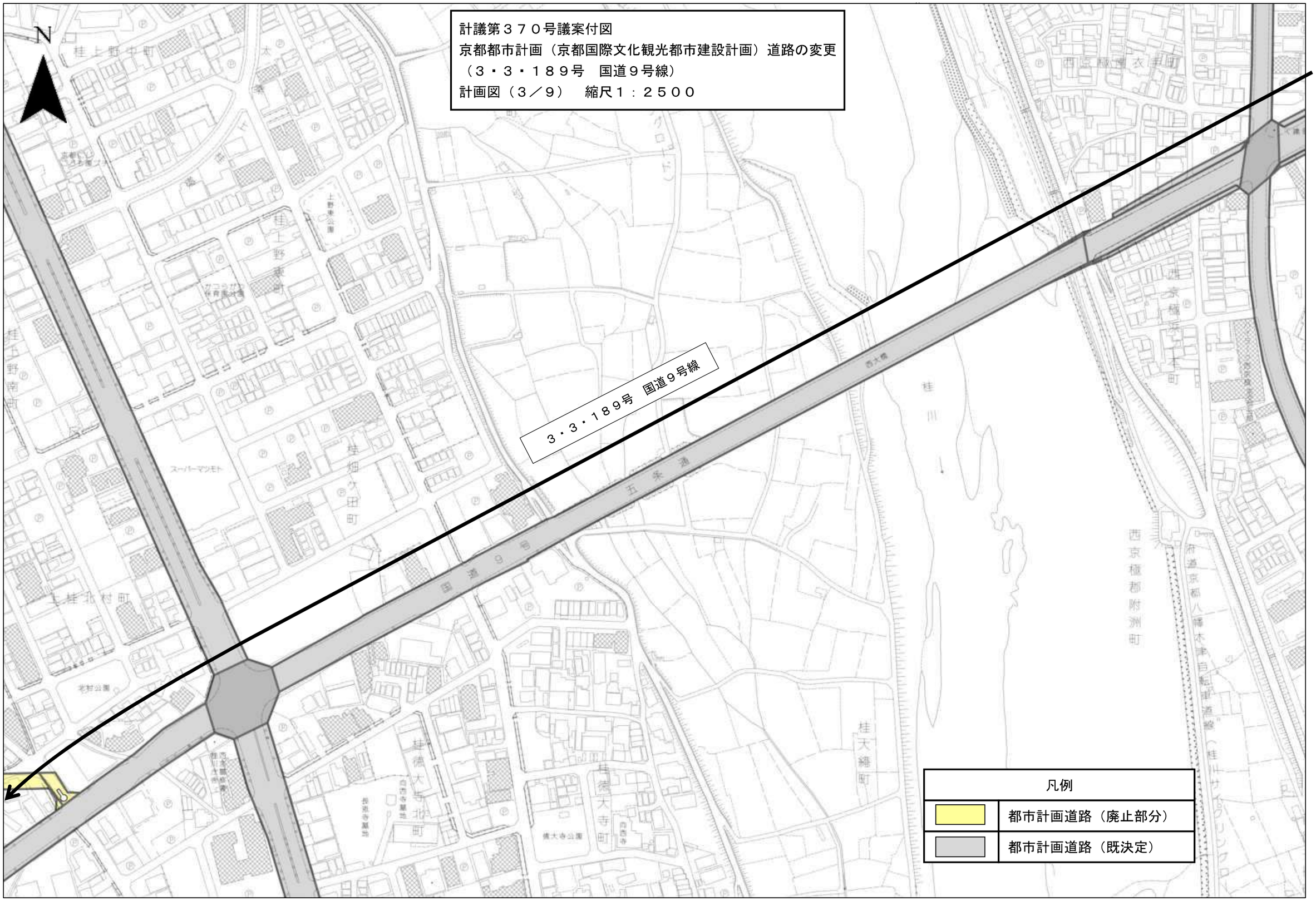

計議第３７０号議案付図
京都都市計画（京都国際文化観光都市建設計画）道路の変更
（３・３・１８９号　国道９号線）
計画図（４／９）　縮尺１：２５００

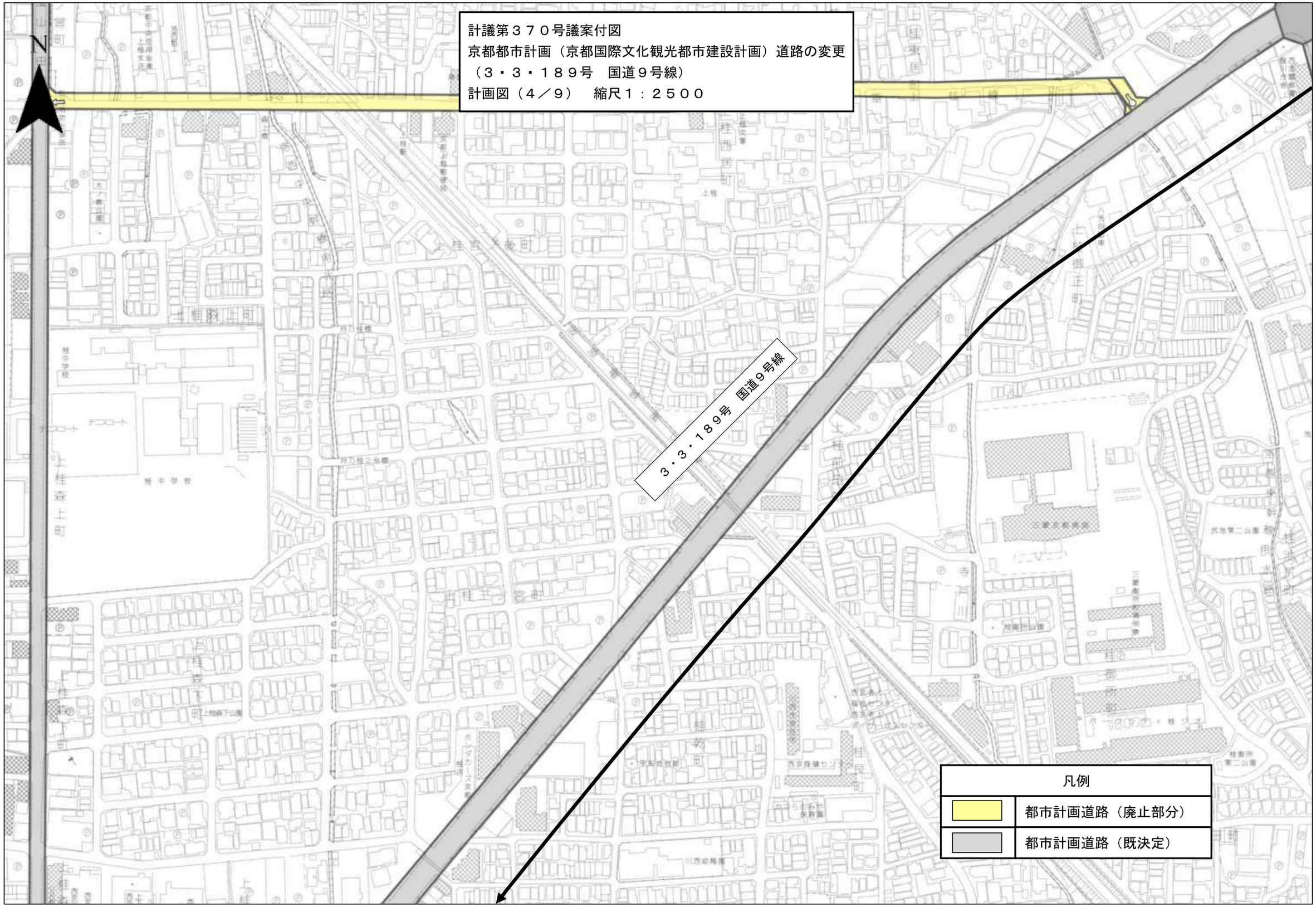

計議第３７０号議案付図
京都都市計画（京都国際文化観光都市建設計画）道路の変更
（３・３・１８９号　国道９号線）
計画図（５／９）　縮尺１：２５００

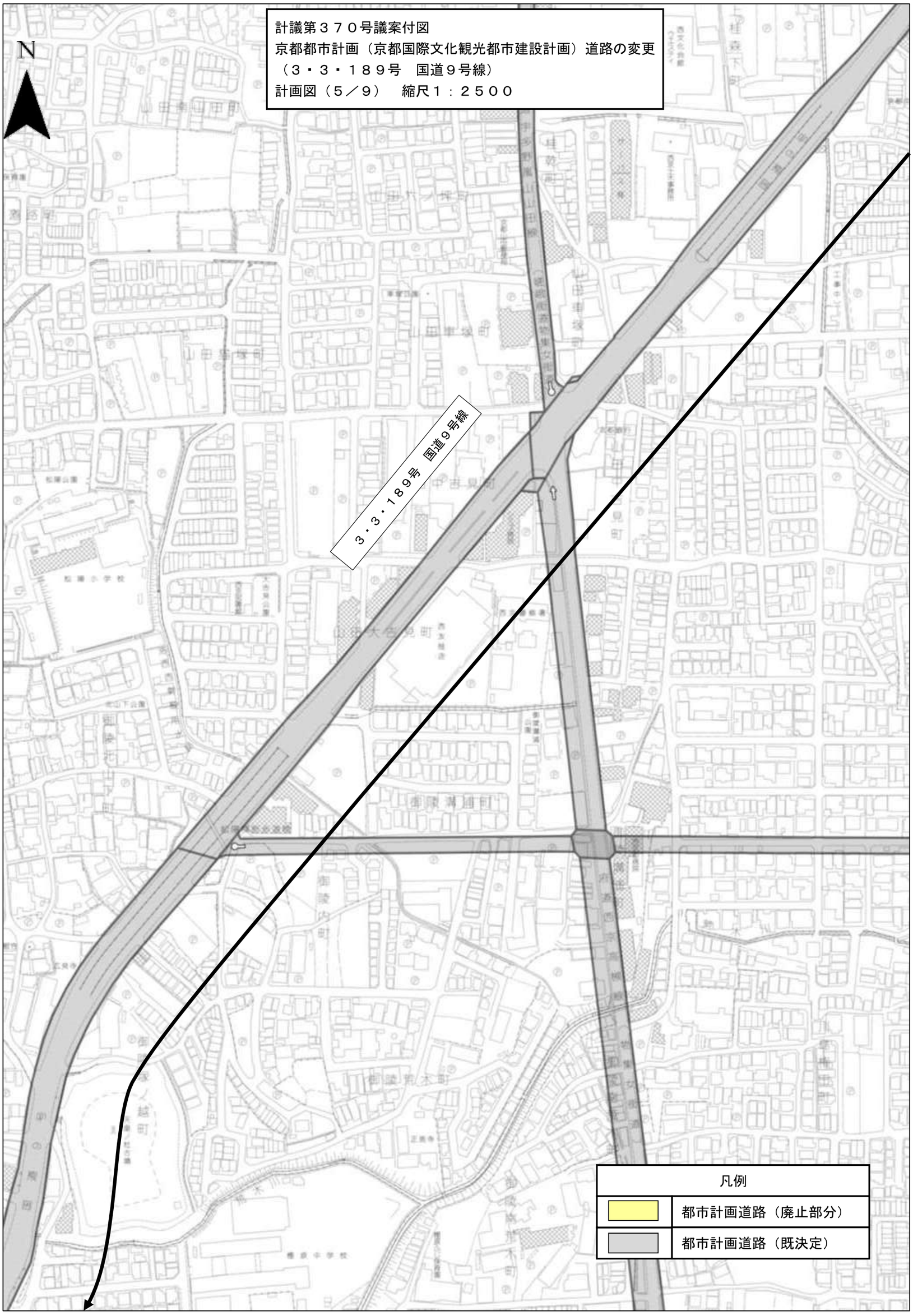

計議第３７０号議案付図
京都都市計画（京都国際文化観光都市建設計画）道路の変更
（３・３・１８９号　国道９号線）
計画図（６／９）　縮尺１：２５００

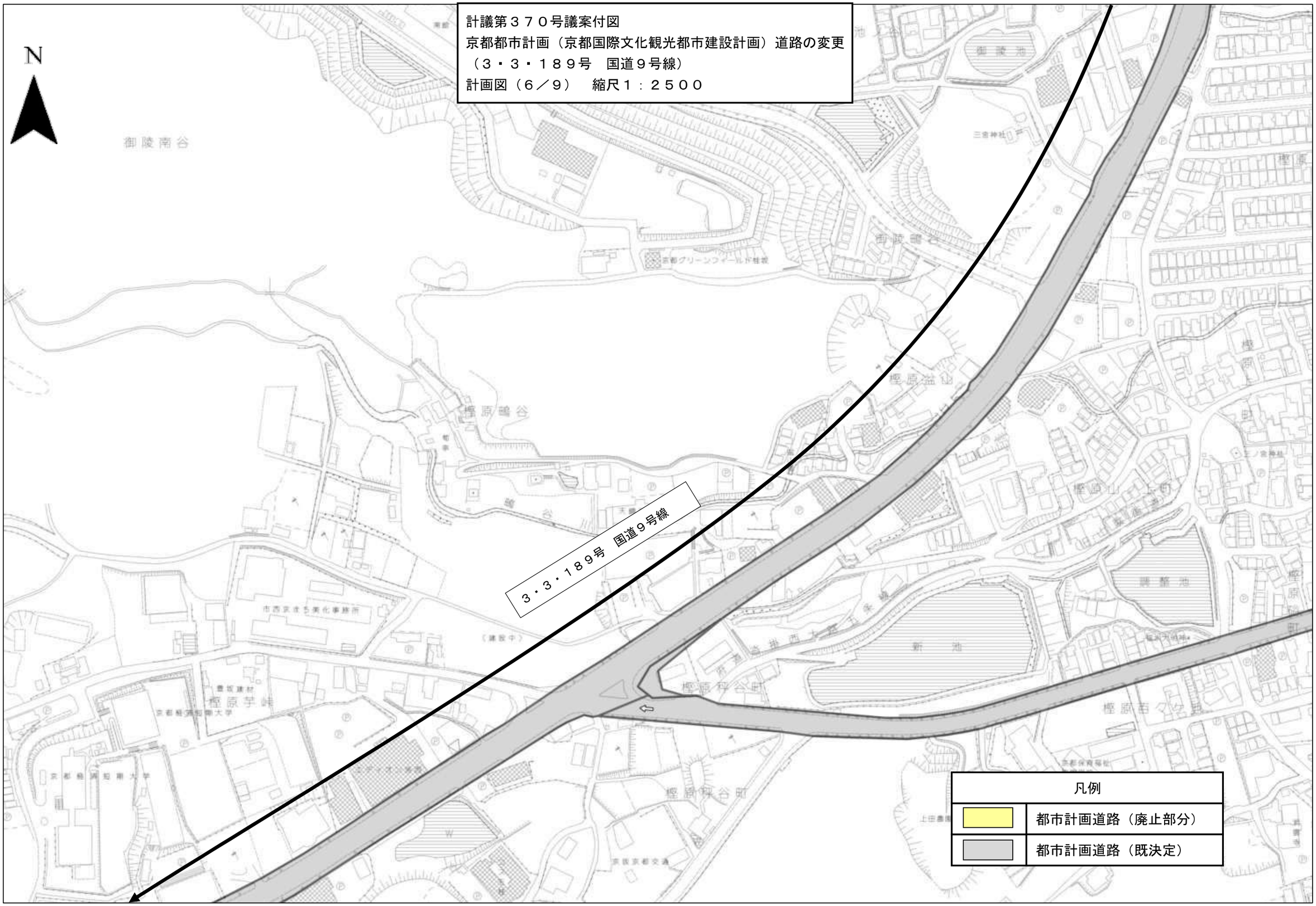

計議第３７０号議案付図
京都都市計画（京都国際文化観光都市建設計画）道路の変更
（３・３・１８９号　国道９号線）
計画図（７／９）　縮尺１：２５００

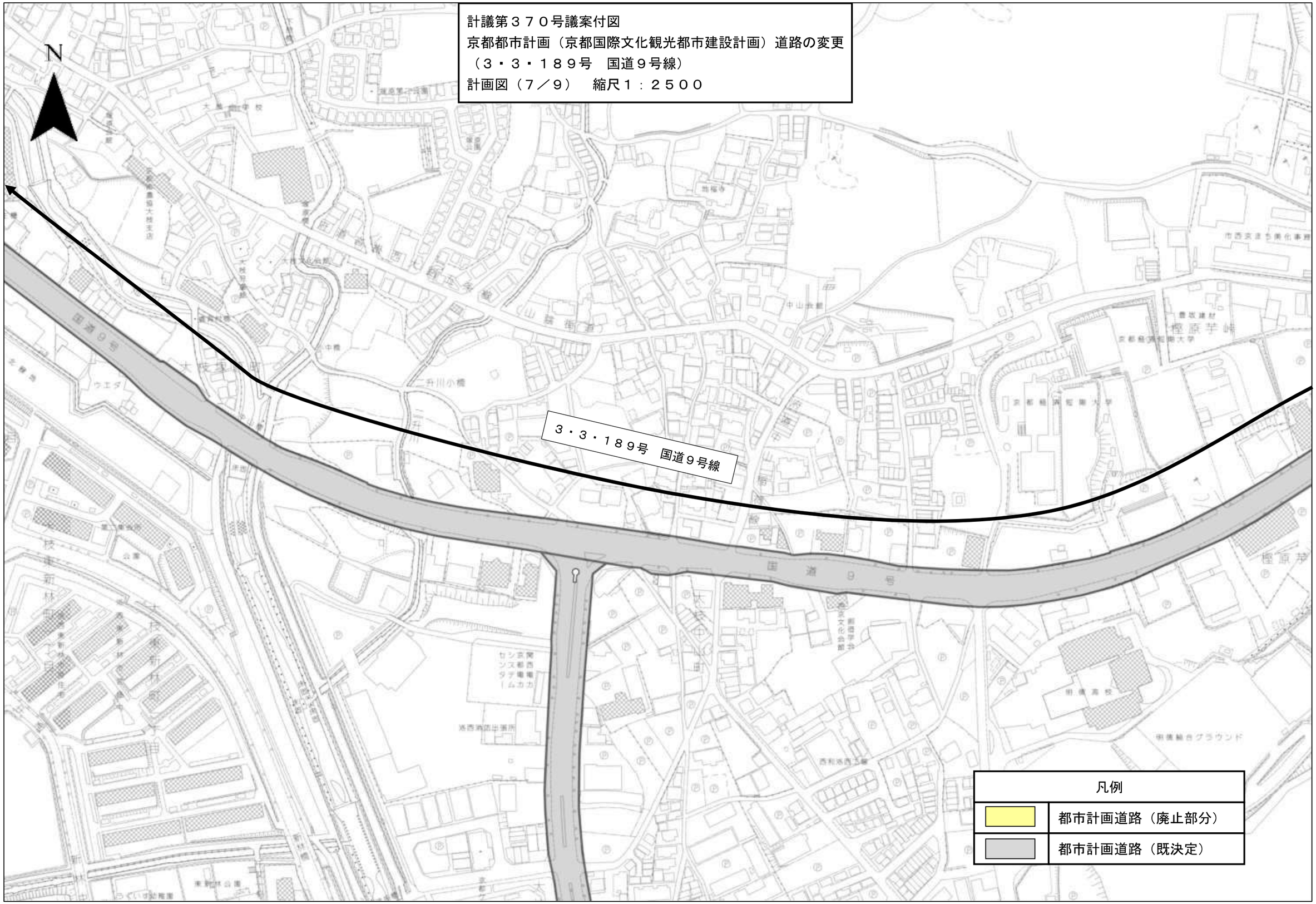

計議第３７０号議案付図
京都都市計画（京都国際文化観光都市建設計画）道路の変更
（３・３・１８９号　国道９号線）
計画図（８／９）　縮尺１：２５００

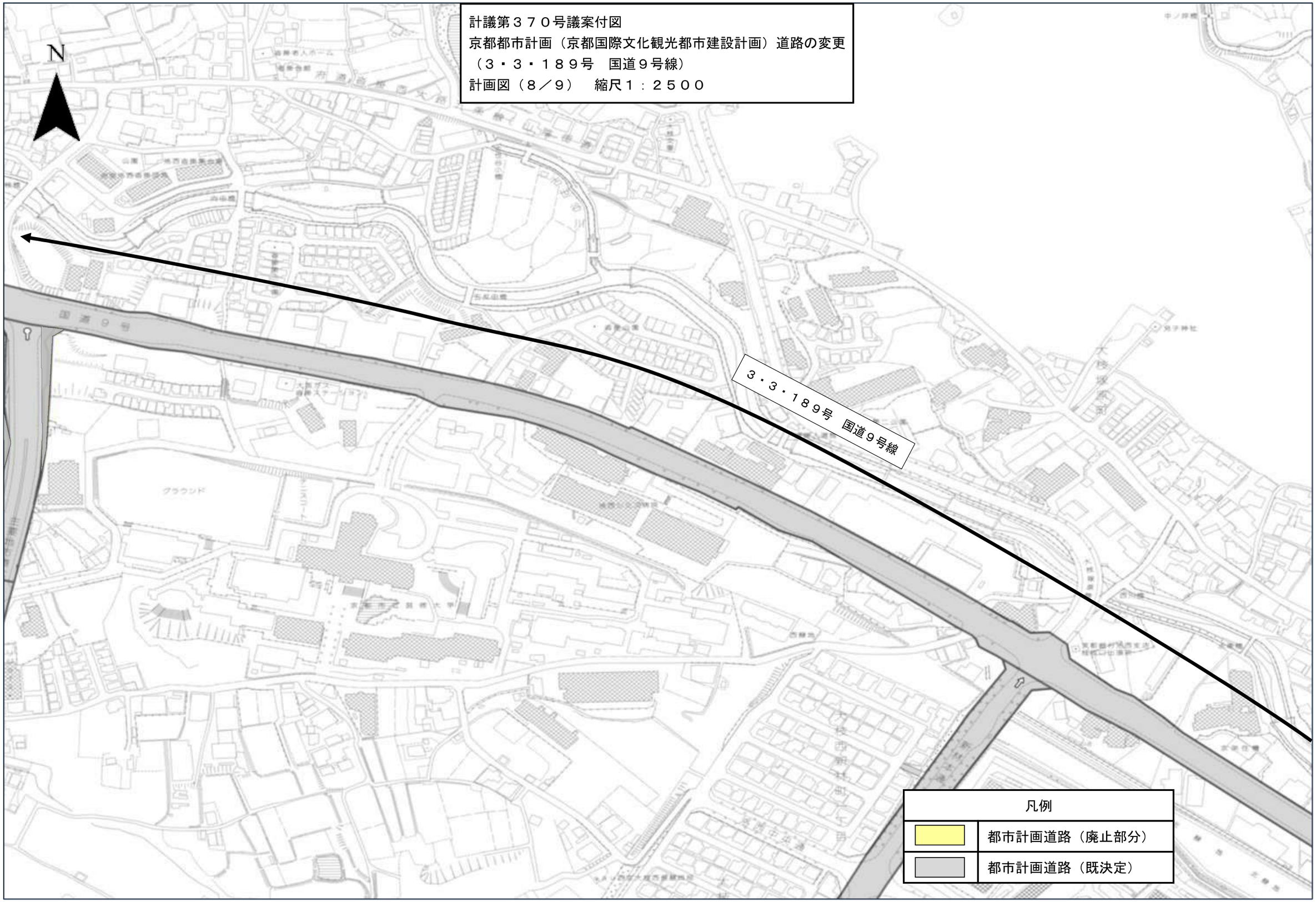

計議第３７０号議案付図
京都都市計画（京都国際文化観光都市建設計画）道路の変更
（３・３・１８９号　国道９号線）
計画図（９／９）　縮尺１：２５００

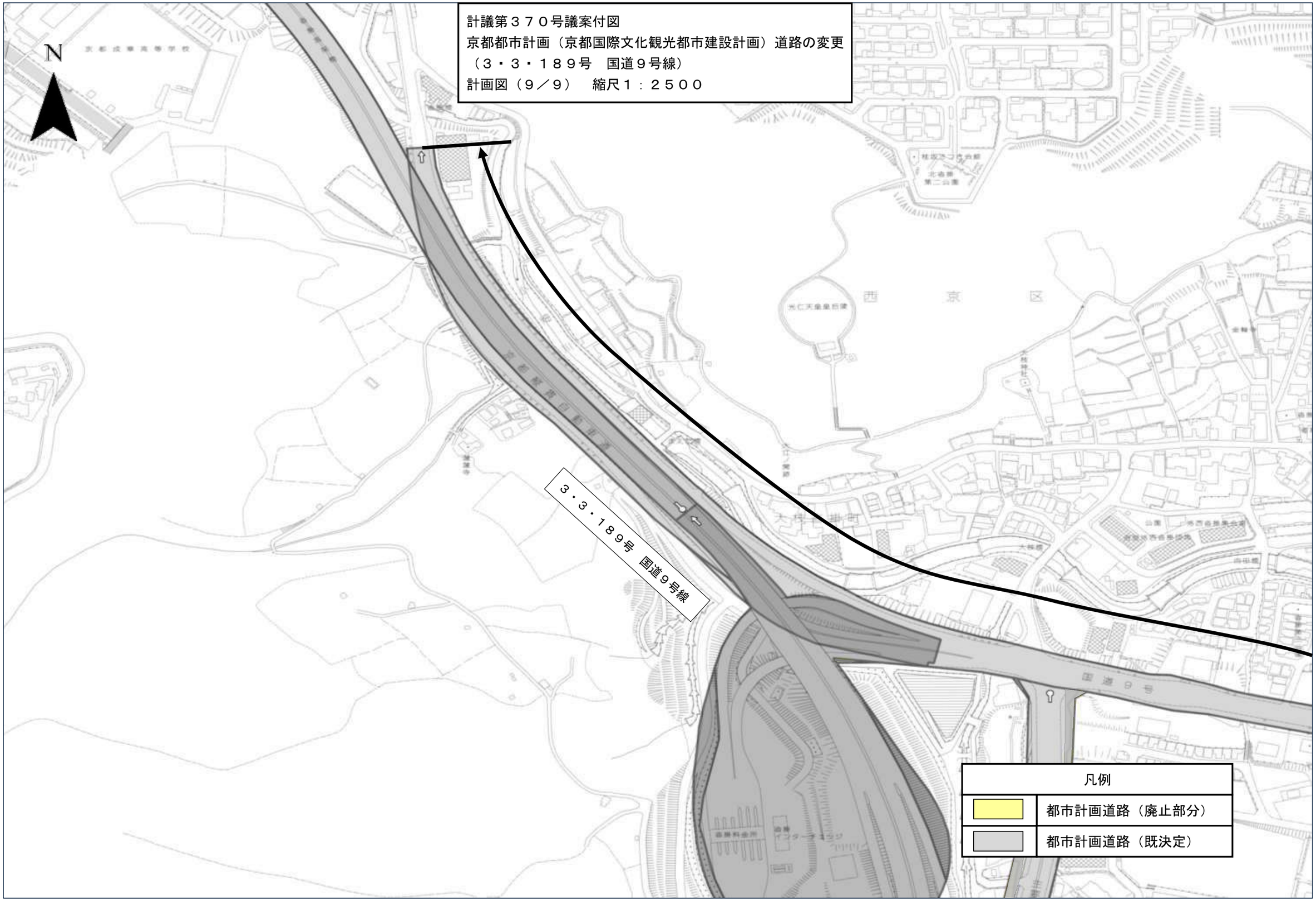

計議第３７０号議案付図
京都都市計画（京都国際文化観光都市建設計画）道路の変更
（３・６・１９０号　葛野中通）
計画図（１／８）　縮尺１：２５００

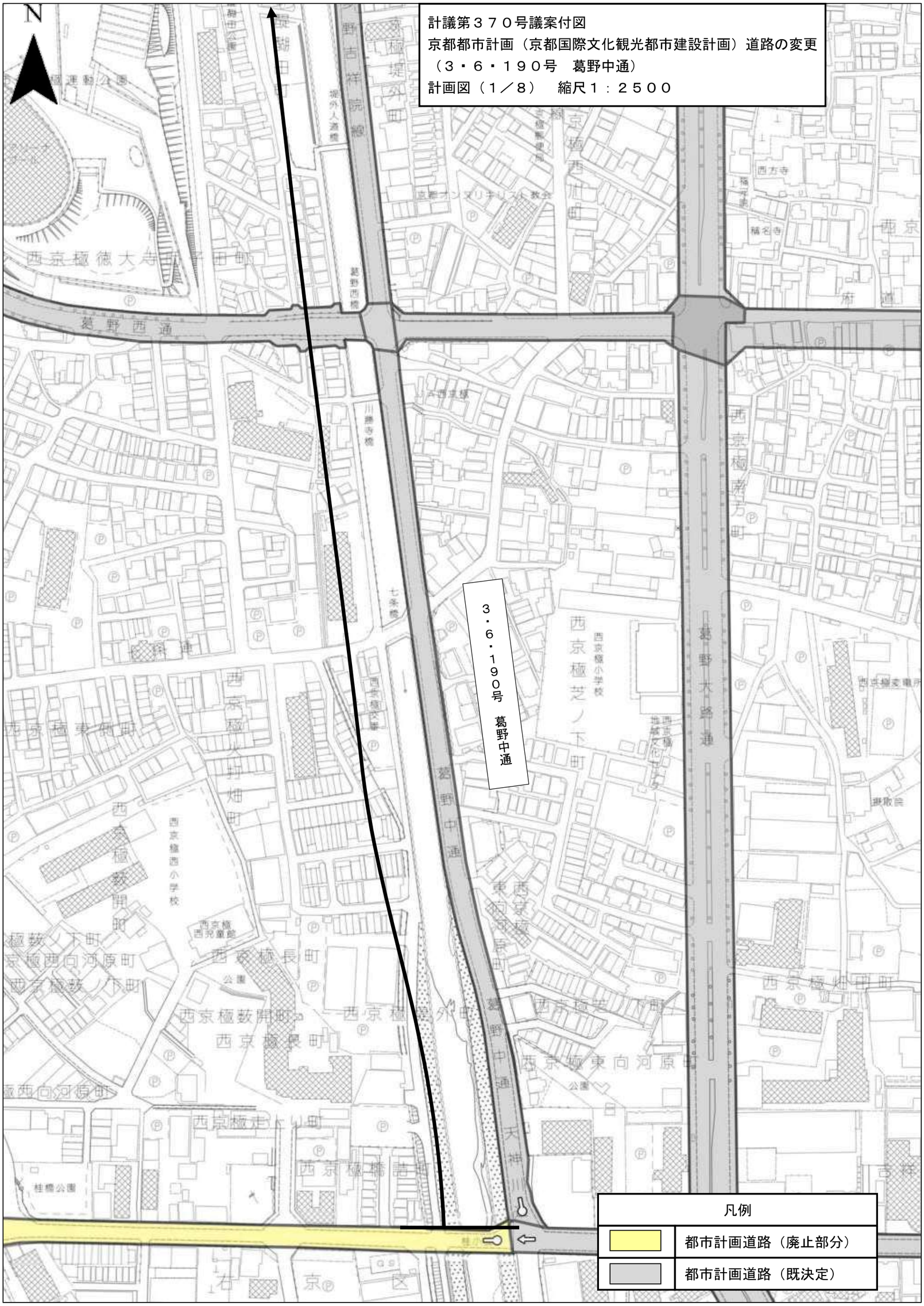

計議第３７０号議案付図
京都都市計画（京都国際文化観光都市建設計画）道路の変更
（３・６・１９０号　葛野中通）
計画図（２／８）　縮尺１：２５００
N
３・６・１９０号　葛野中通
西京極新明町
西京極運動公園
わかさスタジアム京都
（西京極総合運動公園野球場）
天神川
天神川通
西京極堤外町
西京極駅
西京極西大丸町
西京極都猪馬場町
西京極都猪馬場町
西京極徳大寺南子田町
葛野西通
主要地方道宇多野吉祥院線
稱名寺墓所
西京極堤外町
西京極堤外町
西京極堤外町
西京極堤外町
凡例
都市計画道路（廃止部分）
都市計画道路（既決定）

計議第３７０号議案付図
京都都市計画（京都国際文化観光都市建設計画）道路の変更
（３・６・１９０号　葛野中通）
計画図（３／８）　縮尺１：２５００

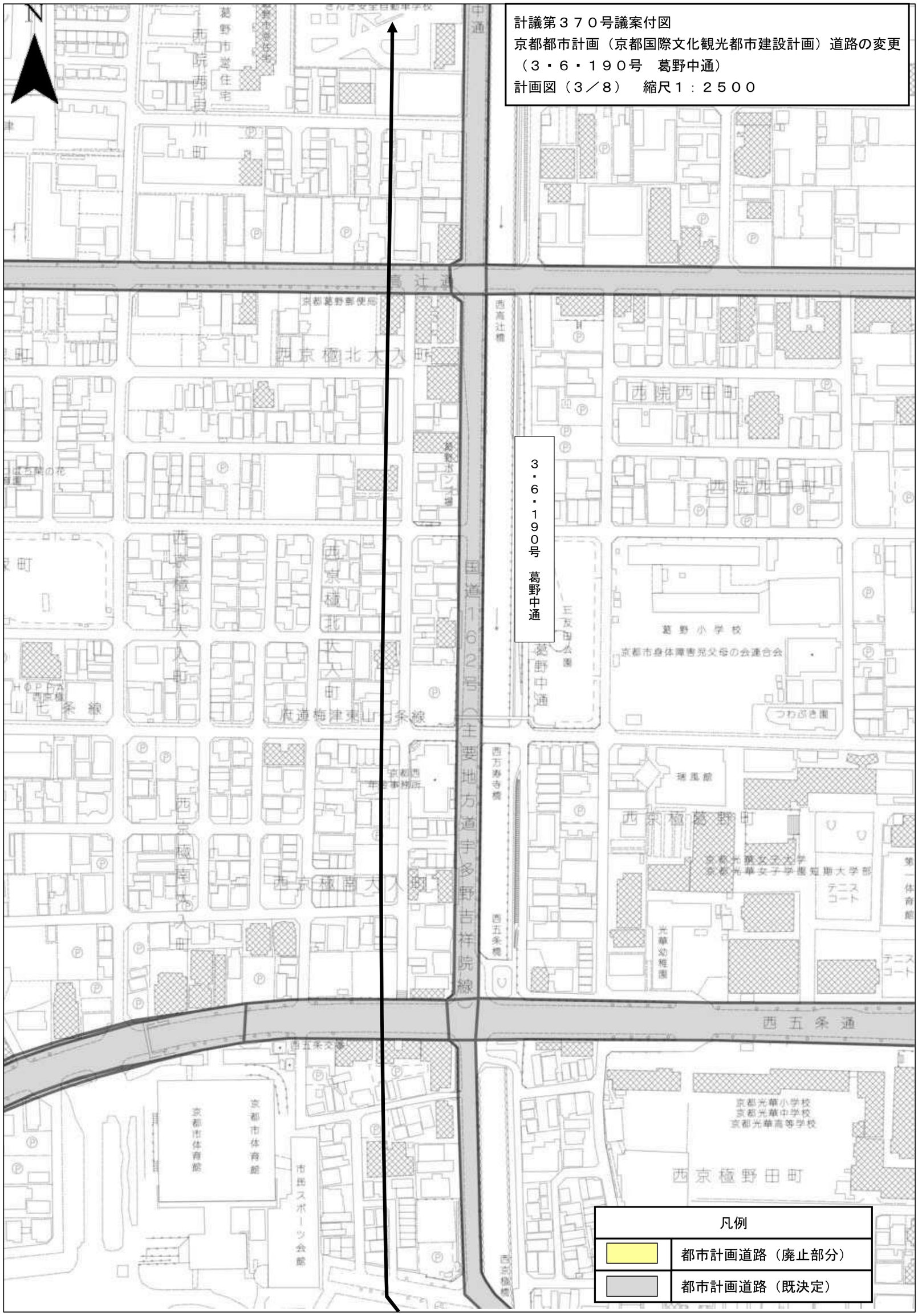

計議第３７０号議案付図
京都都市計画（京都国際文化観光都市建設計画）道路の変更
（３・６・１９０号　葛野中通
計画図（４／８）　縮尺１：２５００

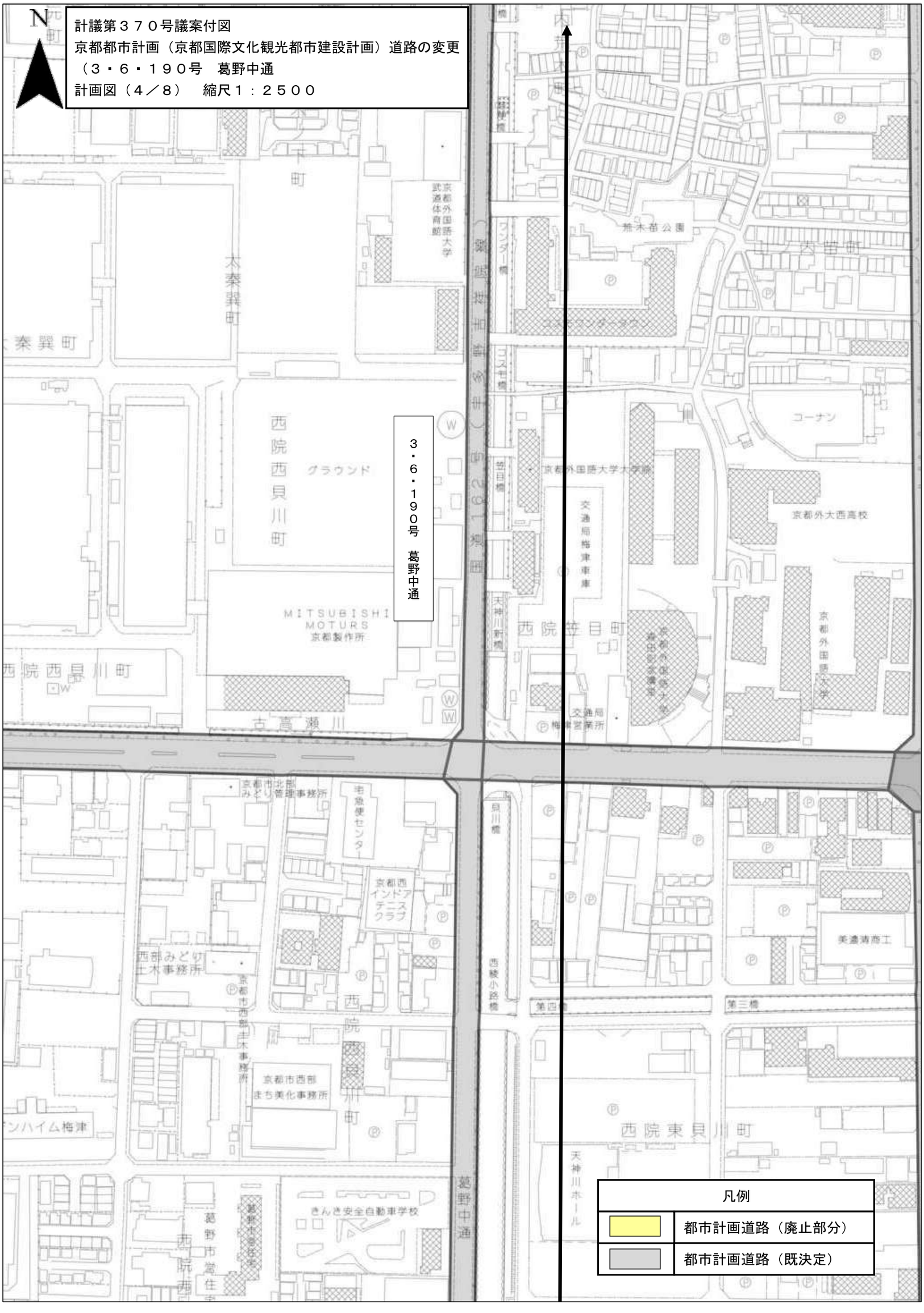

N
計議第３７０号議案付図
京都都市計画（京都国際文化観光都市建設計画）道路の変更
（３・６・１９０号　葛野中通）
計画図（５／８）　縮尺１：２５００
３・６・１９０号　葛野中通
太秦下刑部町
太秦上刑部町
太秦下刑部公園
（地下鉄太秦天神川駅）
太秦下刑部町
太秦安井松本町
太秦安井西
天神川
町田橋
太秦安井町田町
太秦病院
御池
京都先端科学大学
太秦下角田公園
太秦下角田町
太秦野元町
太秦木ノ下町
天神川
凡例
都市計画道路（廃止部分）
都市計画道路（既決定）

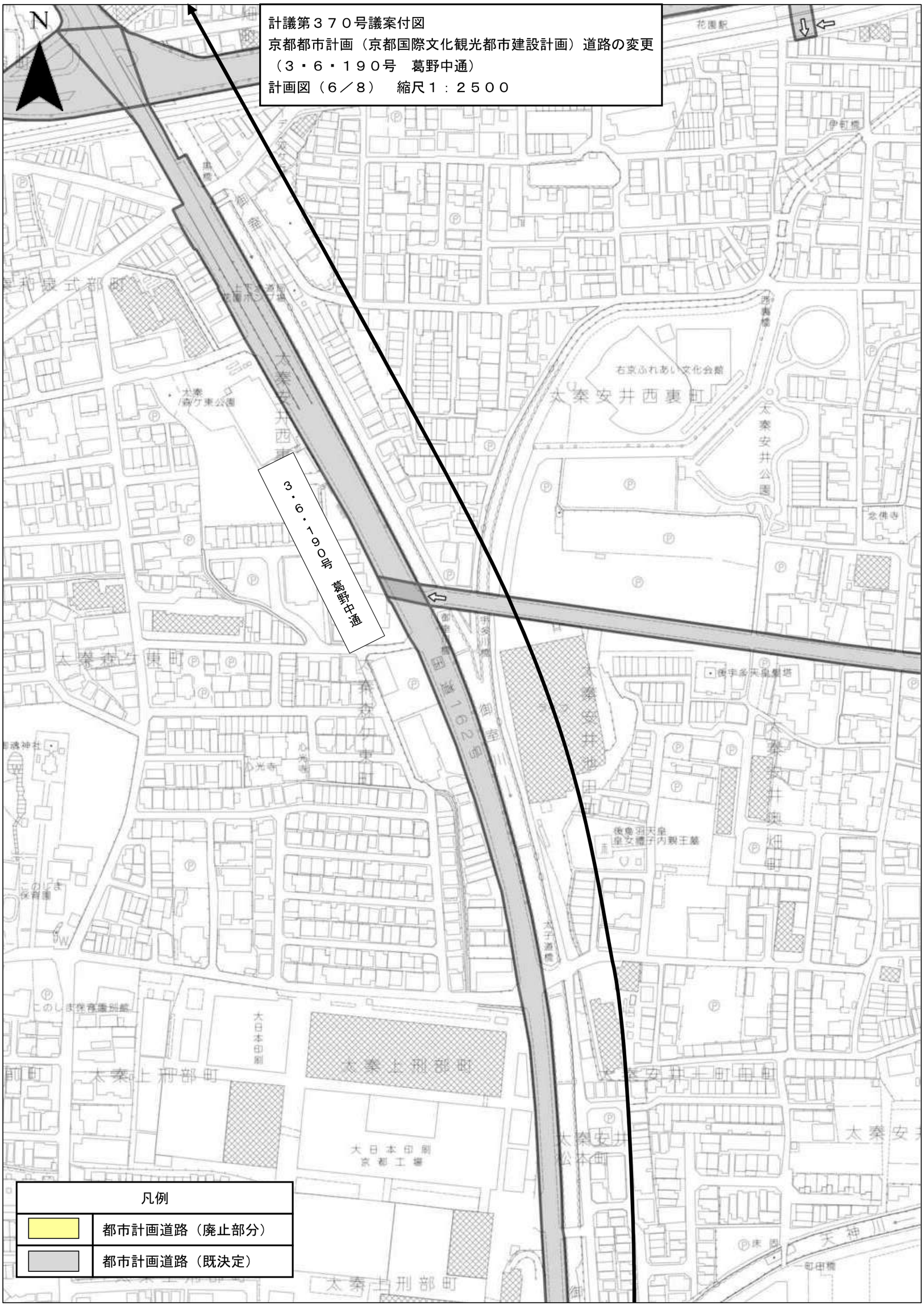
計議第３７０号議案付図
京都都市計画（京都国際文化観光都市建設計画）道路の変更
（３・６・１９０号　葛野中通）
計画図（６／８）　縮尺１：２５００
N
３・６・１９０号　葛野中通
御幸橋162号
太秦安井西裏町
右京ふれあい文化会館
太秦安井公園
念佛寺
太秦上刑部町
大日本印刷
大日本印刷京都工場
太秦安井上町
太秦安井
凡例
都市計画道路（廃止部分）
都市計画道路（既決定）

計議第３７０号議案付図
京都都市計画（京都国際文化観光都市建設計画）道路の変更
（３・６・１９０号　葛野中通）
計画図（７／８）　縮尺１：２５００
N
３・６・１９０号　葛野中通
御室双岡町
雙ケ岡
凡例
都市計画道路（廃止部分）
都市計画道路（既決定）

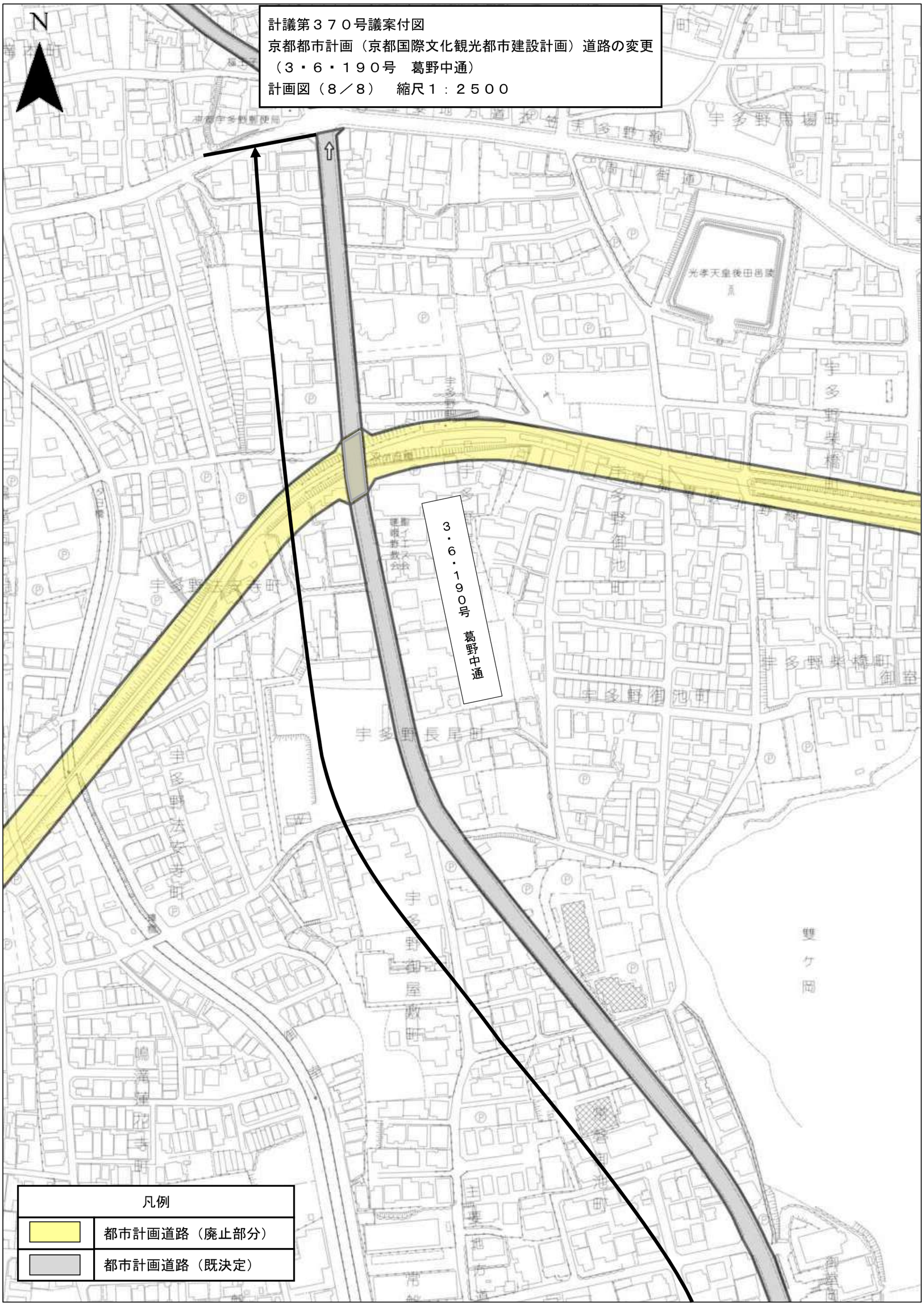
計議第３７０号議案付図
京都都市計画（京都国際文化観光都市建設計画）道路の変更
（３・６・１９０号　葛野中通）
計画図（８／８）　縮尺１：２５００
N
３・６・１９０号　葛野中通
宇多野長尾町
宇多野御池町
宇多野御屋敷町
宇多野法安寺町
宇多野馬場町
宇多野柴橋町
雙ケ岡
凡例
都市計画道路（廃止部分）
都市計画道路（既決定）

計議第３７０号議案付図
京都都市計画（京都国際文化観光都市建設計画）道路の変更
（３・６・１９１号　高野川東岸線）
計画図（１／４）　縮尺１：２５００

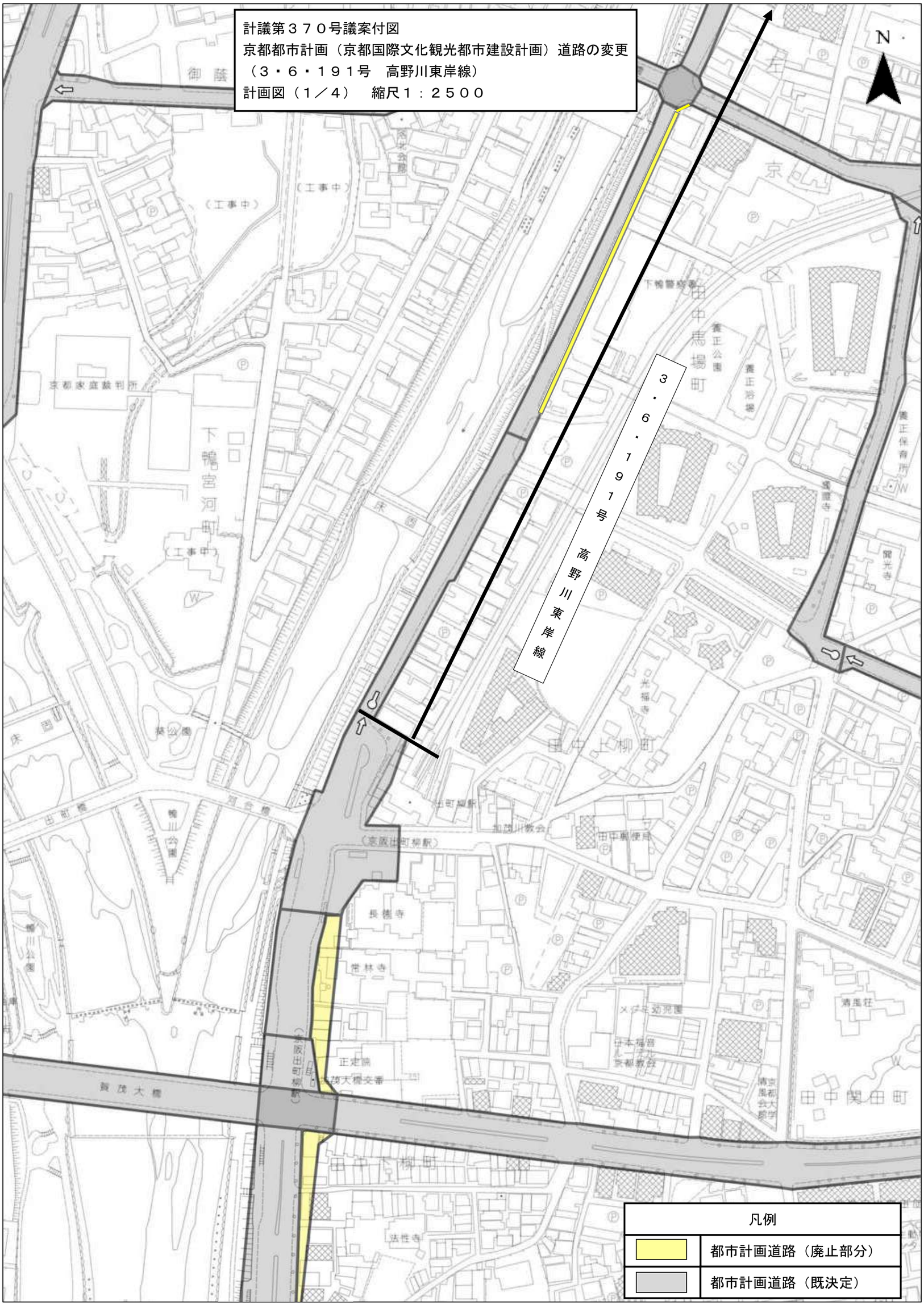

計議第３７０号議案付図
京都都市計画（京都国際文化観光都市建設計画）道路の変更
（３・６・１９１号　高野川東岸線）
計画図（２／４）　縮尺１：２５００

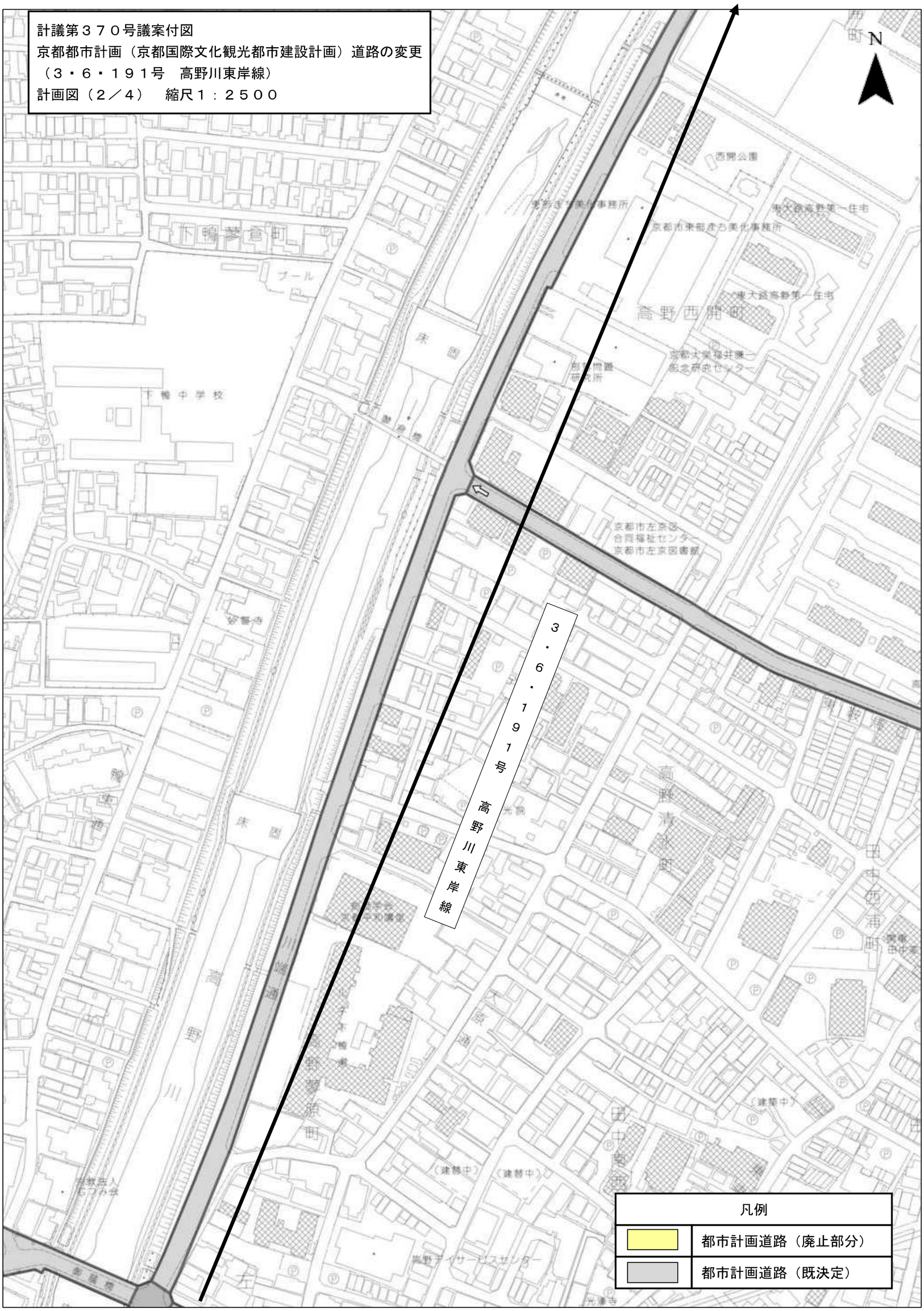

計議第３７０号議案付図
京都都市計画（京都国際文化観光都市建設計画）道路の変更
（３・６・１９１号　高野川東岸線）
計画図（３／４）　縮尺１：２５００

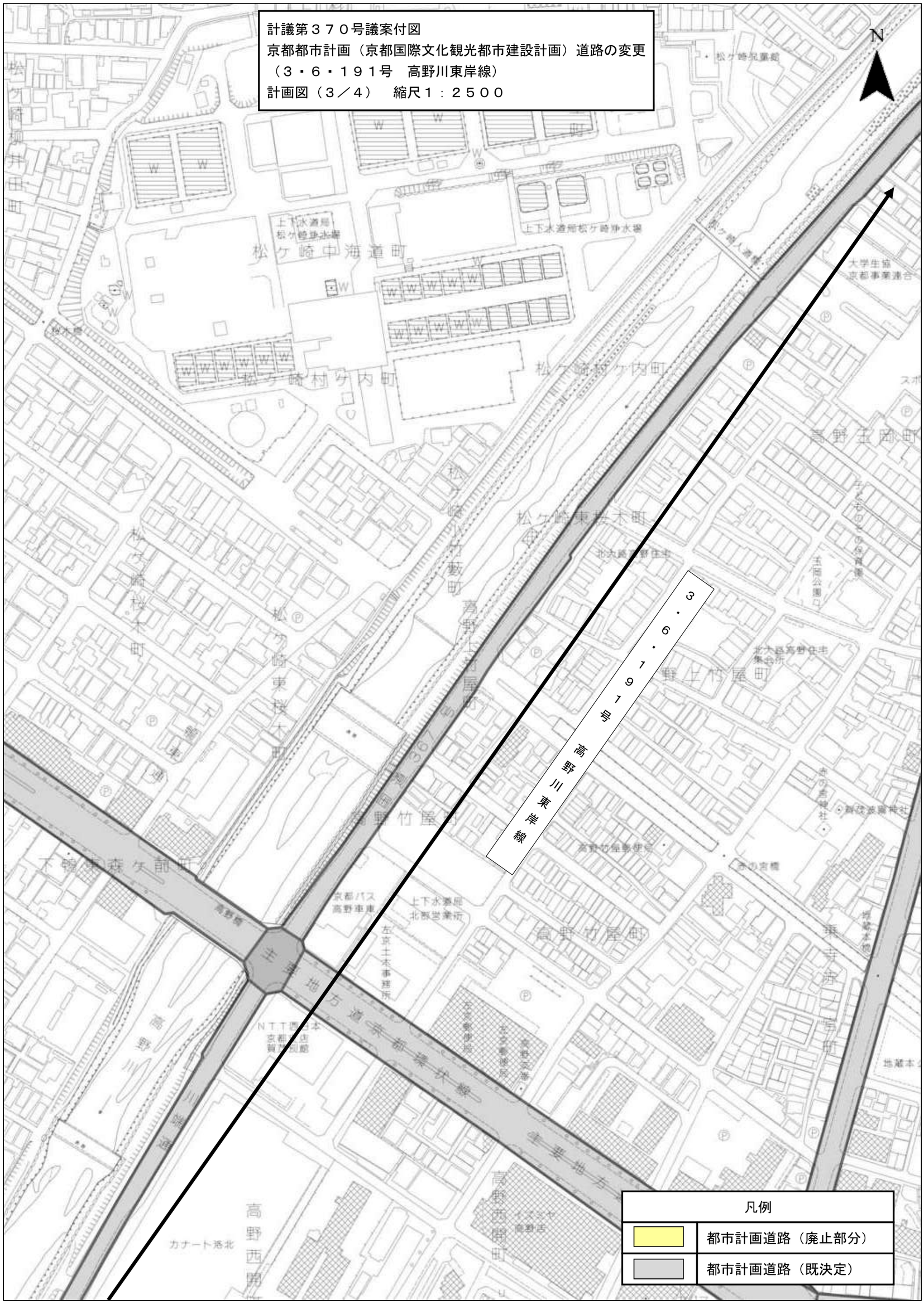

計議第３７０号議案付図
京都都市計画（京都国際文化観光都市建設計画）道路の変更
（３・６・１９１号　高野川東岸線）
計画図（４／４）　縮尺１：２５００

計議第３７０号議案付図
京都都市計画（京都国際文化観光都市建設計画）道路の変更
（３・６・１９２号　上賀茂線）
計画図（１／３）　縮尺１：２５００

計議第３７０号議案付図
京都都市計画（京都国際文化観光都市建設計画）道路の変更
（３・６・１９２号　上賀茂線）
計画図（２／３）　縮尺１：２５００

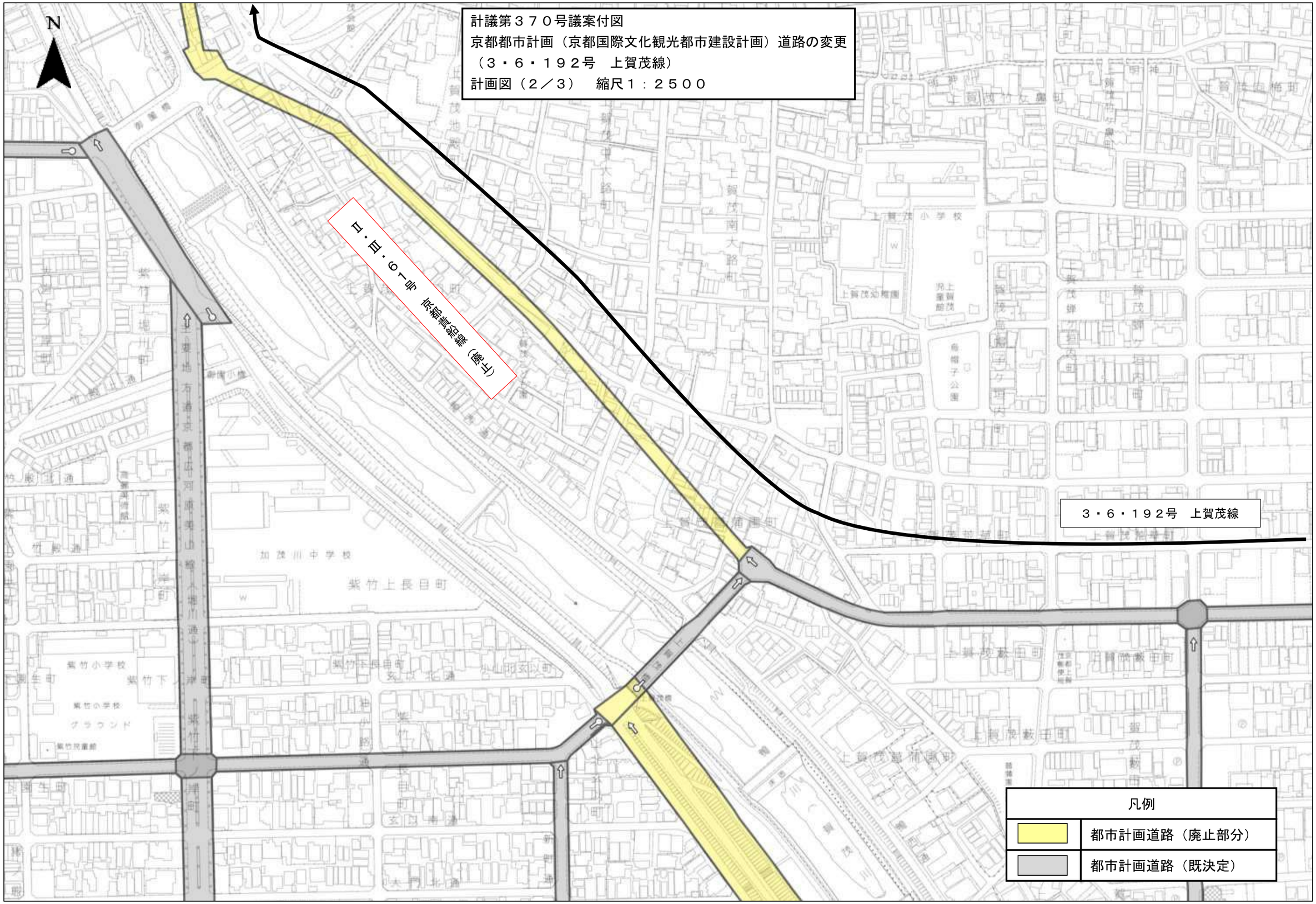

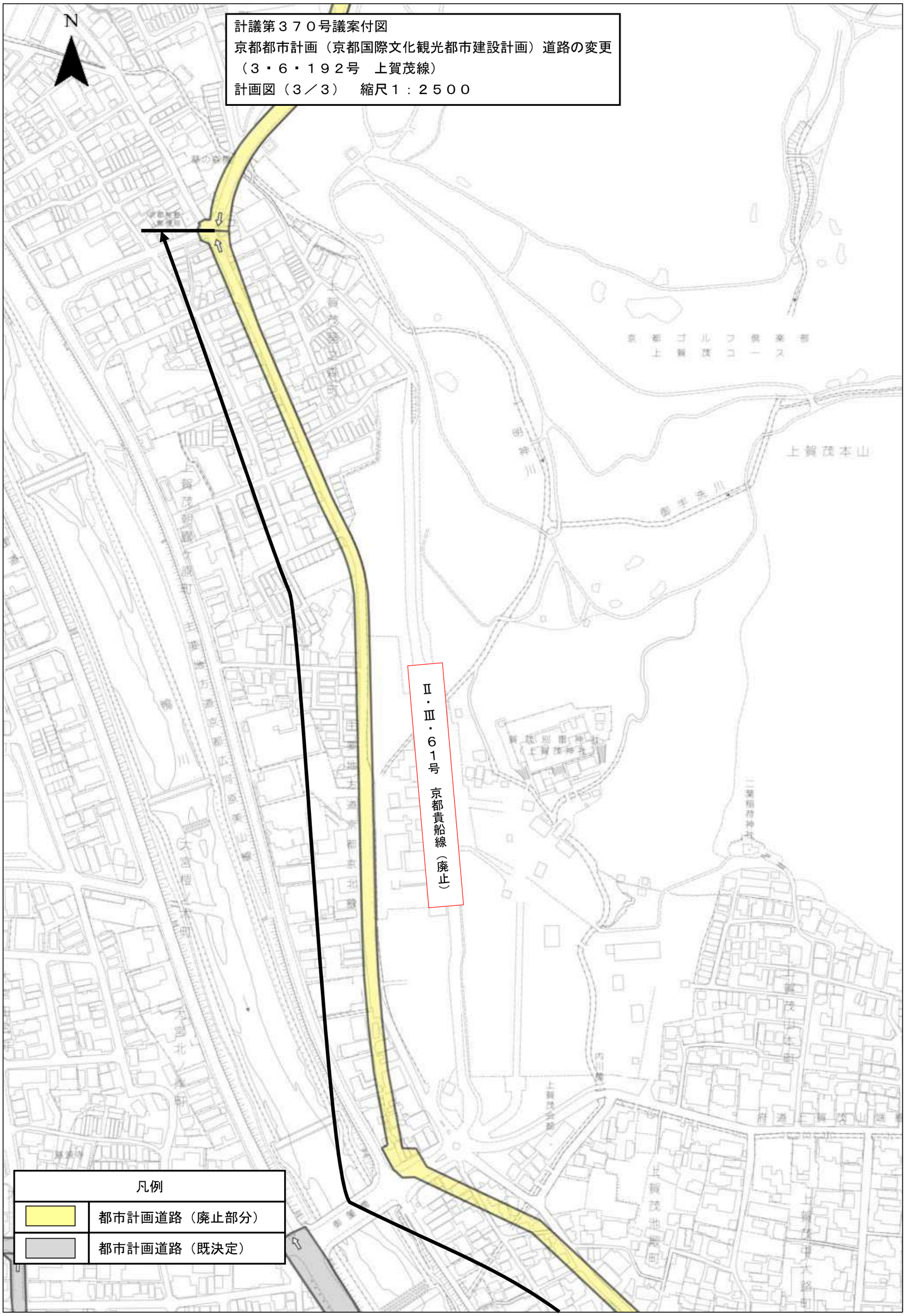
N
計議第３７０号議案付図
京都都市計画（京都国際文化観光都市建設計画）道路の変更
（３・６・１９２号　上賀茂線）
計画図（３／３）　縮尺１：２５００
Ⅱ・Ⅲ・６１号　京都貴船線（廃止）
凡例
都市計画道路（廃止部分）
都市計画道路（既決定）

計議第３７０号議案付図
京都都市計画（京都国際文化観光都市建設計画）道路の変更
（３・５・１９３号　幡枝静市線）
計画図（１／４）　縮尺１：２５００

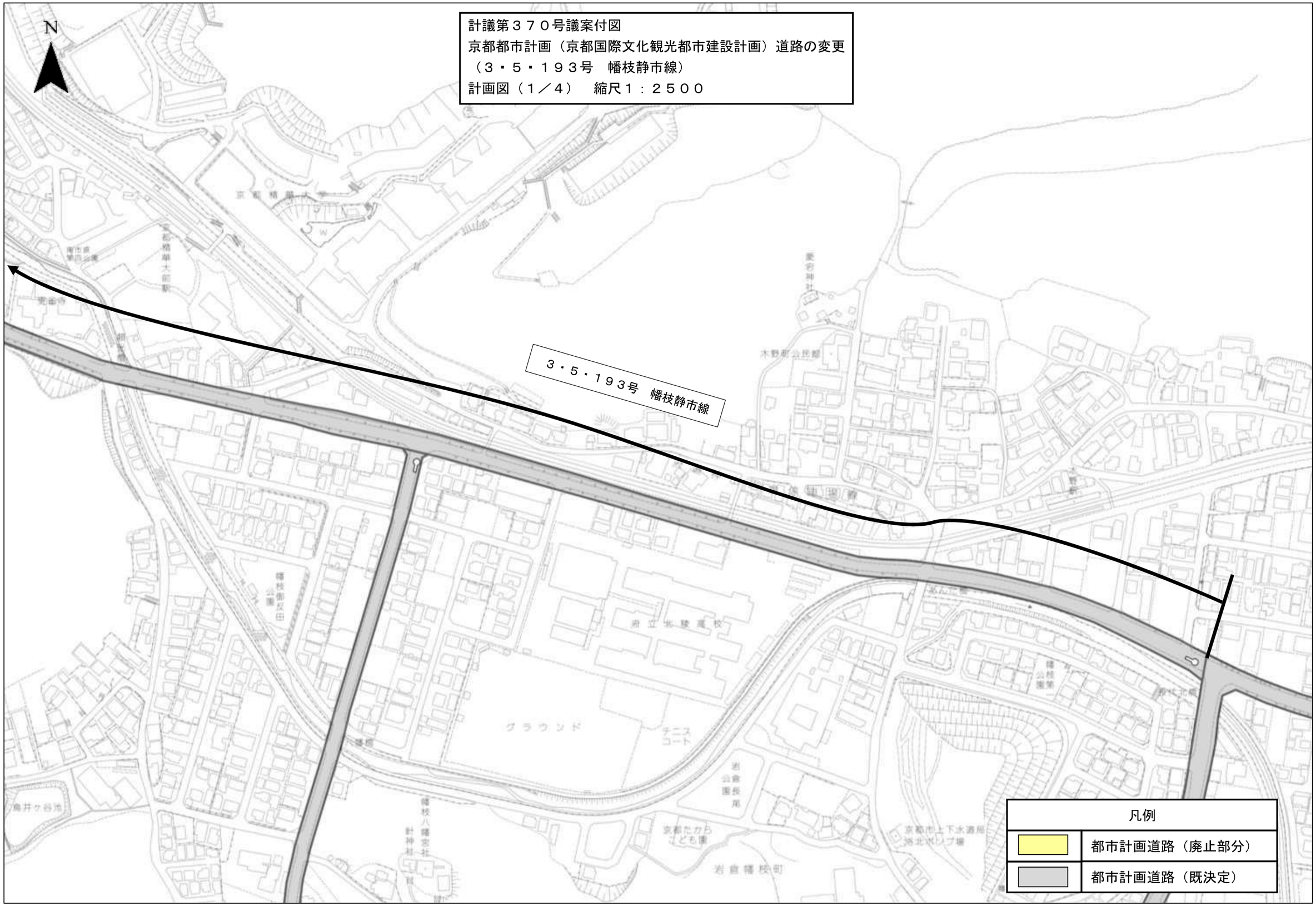

計議第３７０号議案付図
京都都市計画（京都国際文化観光都市建設計画）道路の変更
（３・５・１９３号　幡枝静市線）
計画図（２／４）　縮尺１：２５００

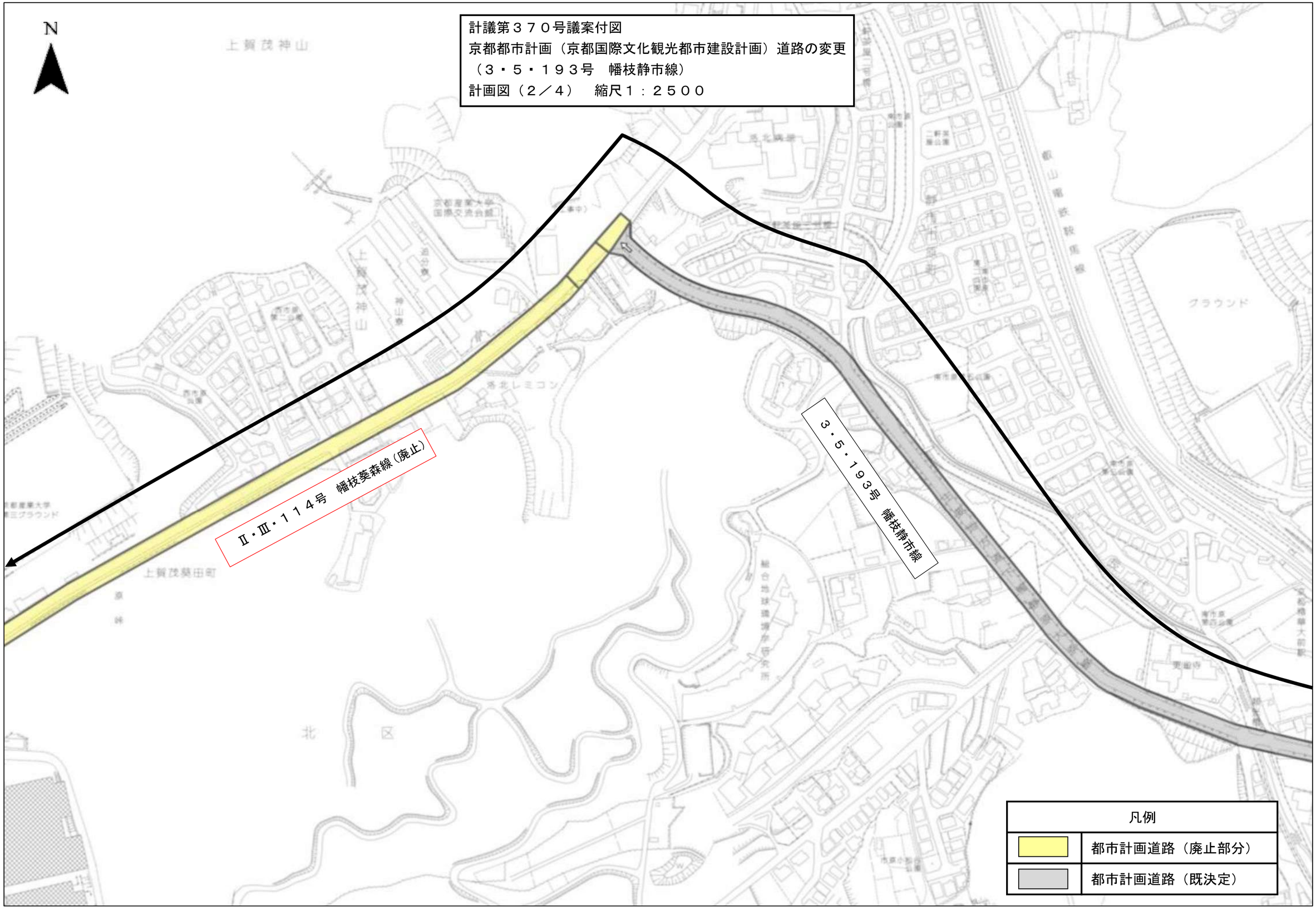

計議第３７０号議案付図
京都都市計画（京都国際文化観光都市建設計画）道路の変更
（３・５・１９３号　幡枝静市線）
計画図（３／４）　縮尺１：２５００

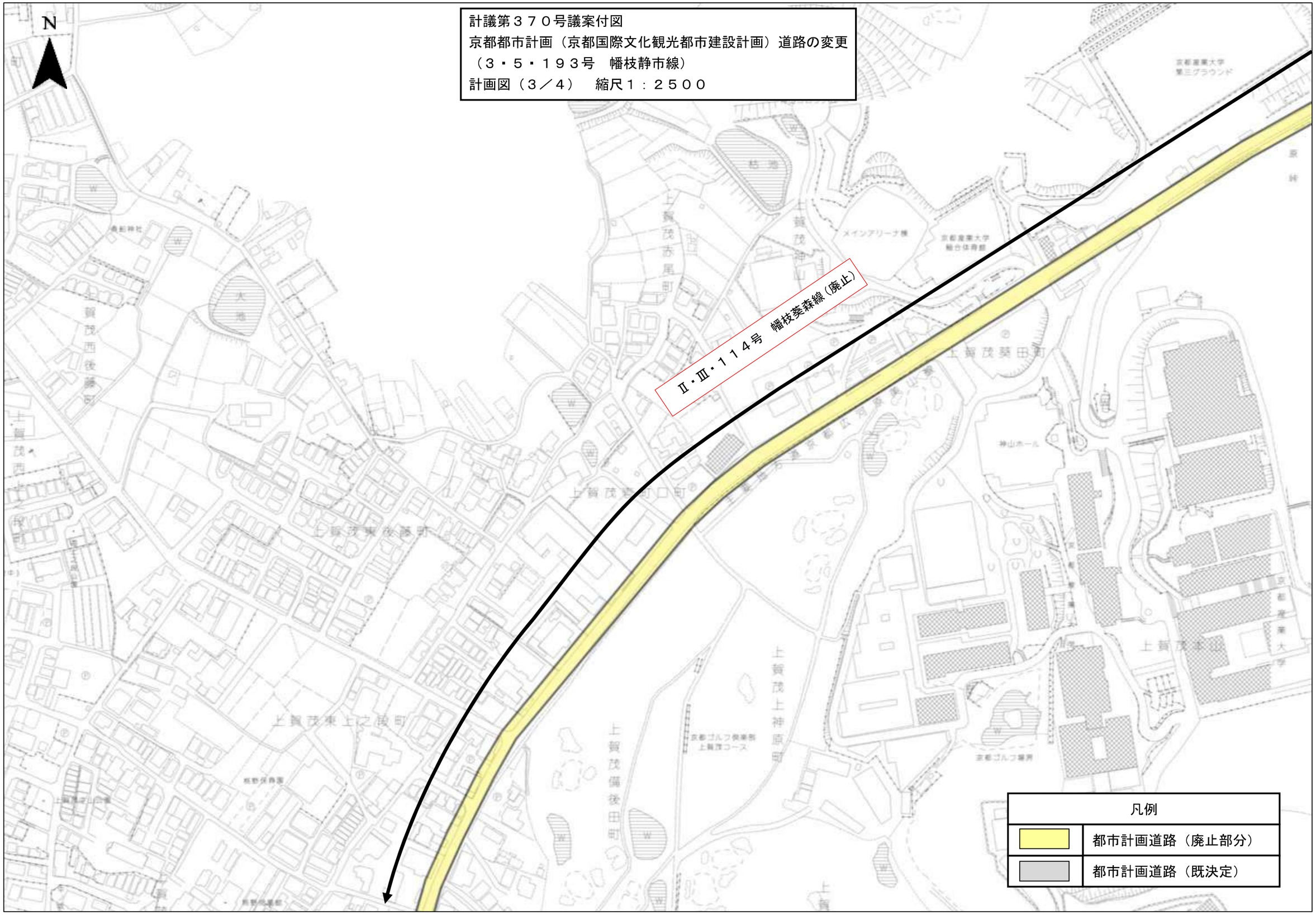

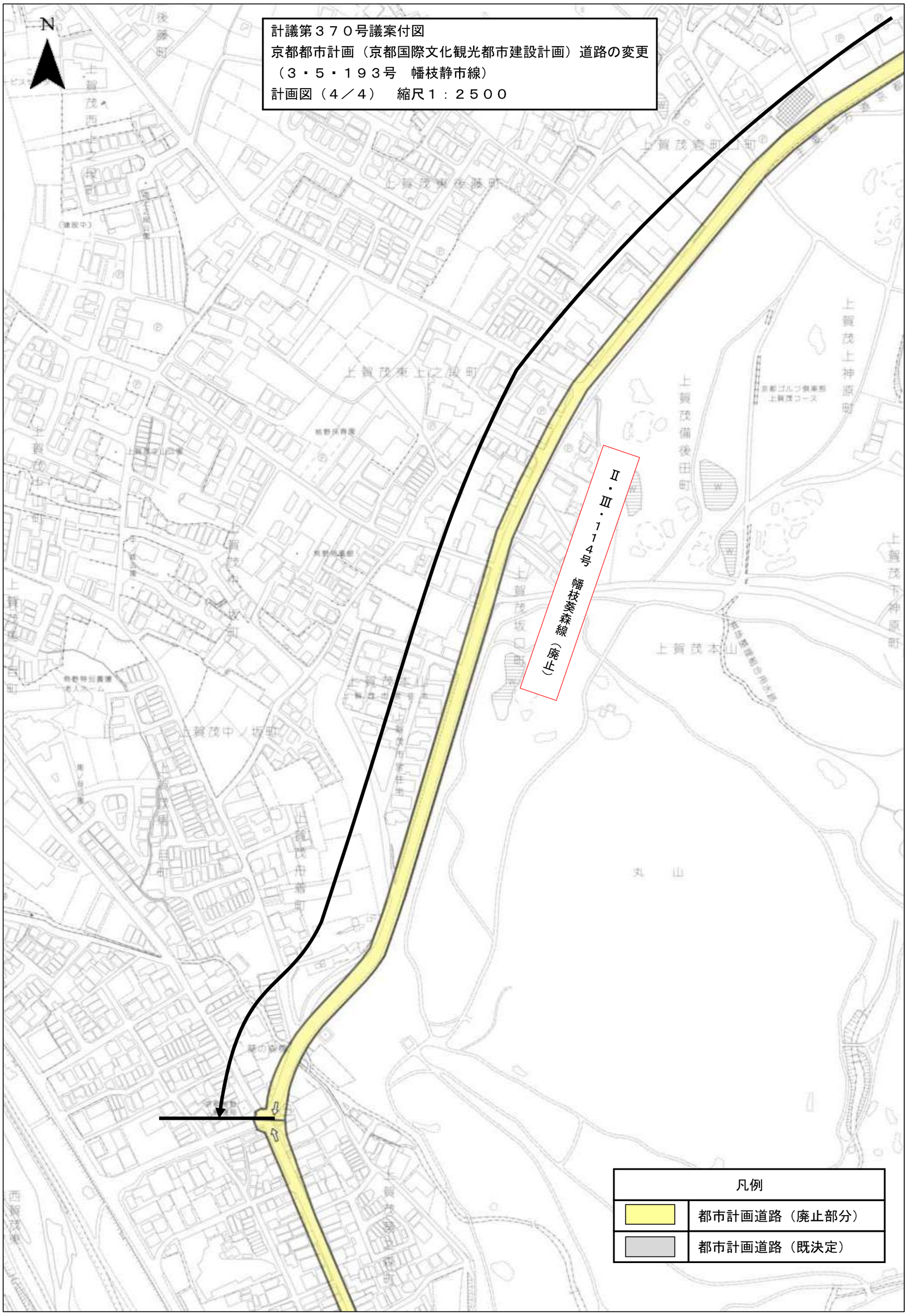
計議第３７０号議案付図
京都都市計画（京都国際文化観光都市建設計画）道路の変更
（３・５・１９３号　幡枝静市線）
計画図（４／４）　縮尺１：２５００
N
Ⅱ・Ⅲ・１１４号　幡枝葵森線（廃止）
凡例
都市計画道路（廃止部分）
都市計画道路（既決定）

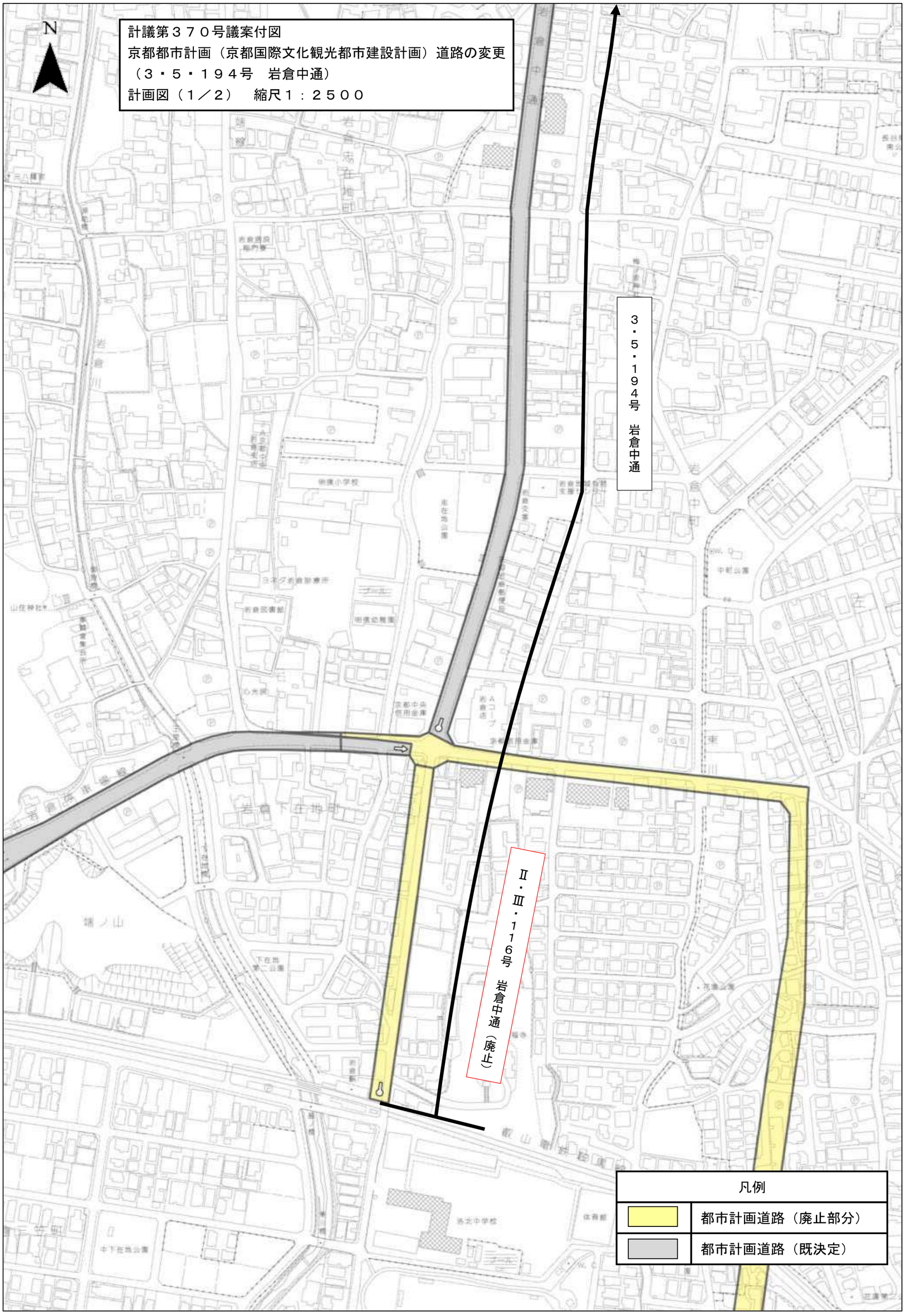
計議第３７０号議案付図
京都都市計画（京都国際文化観光都市建設計画）道路の変更
（３・５・１９４号　岩倉中通）
計画図（１／２）　縮尺１：２５００
N
３・５・１９４号　岩倉中通
Ⅱ・Ⅲ・１１６号　岩倉中通（廃止）
凡例
都市計画道路（廃止部分）
都市計画道路（既決定）

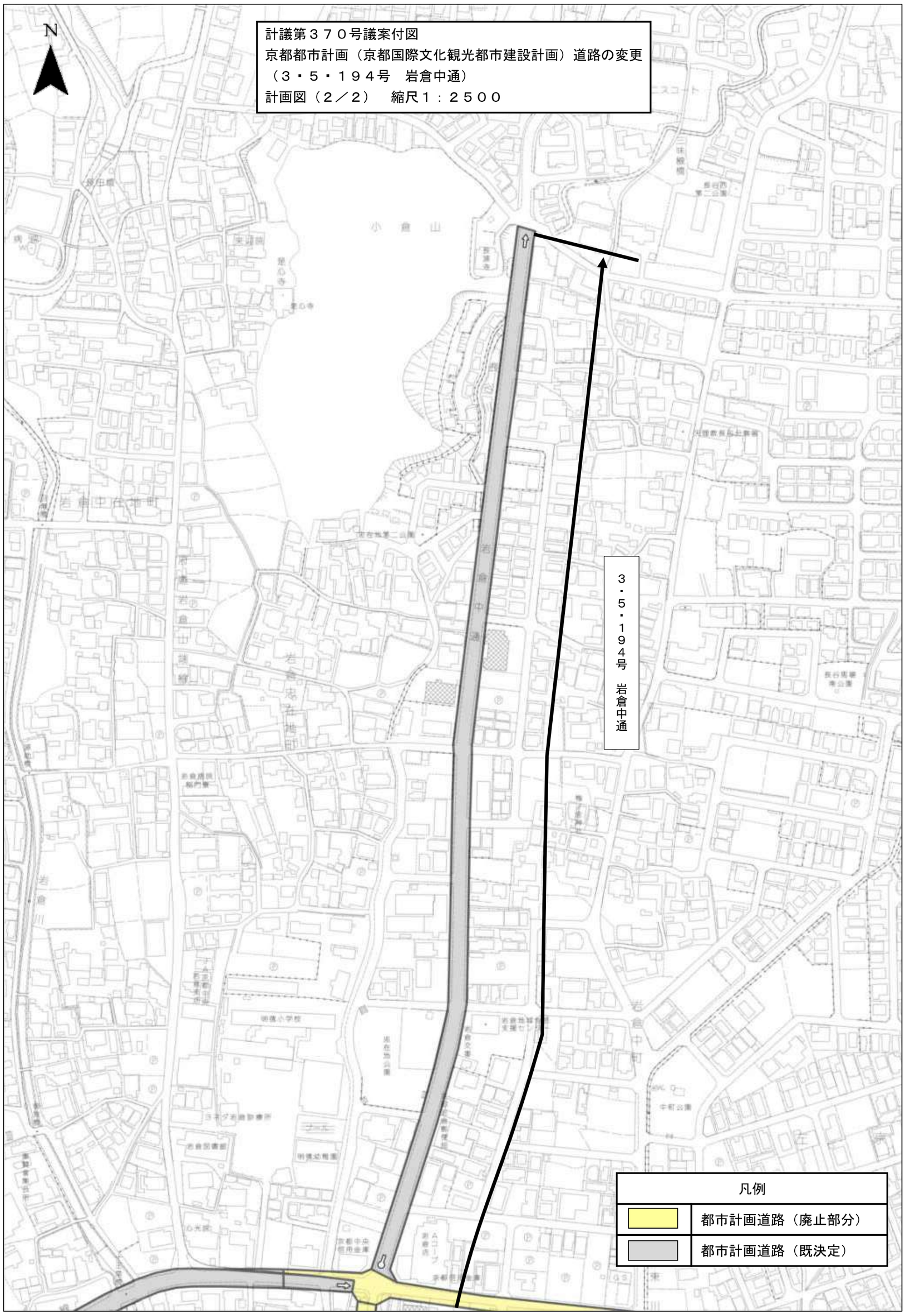
計議第３７０号議案付図
京都都市計画（京都国際文化観光都市建設計画）道路の変更
（３・５・１９４号　岩倉中通）
計画図（２／２）　縮尺１：２５００
N
３・５・１９４号　岩倉中通
凡例
都市計画道路（廃止部分）
都市計画道路（既決定）

計議第３７０号議案付図
京都都市計画（京都国際文化観光都市建設計画）道路の変更
（３・２・１９５号　押小路通）
計画図（１／１）　縮尺１：２５００

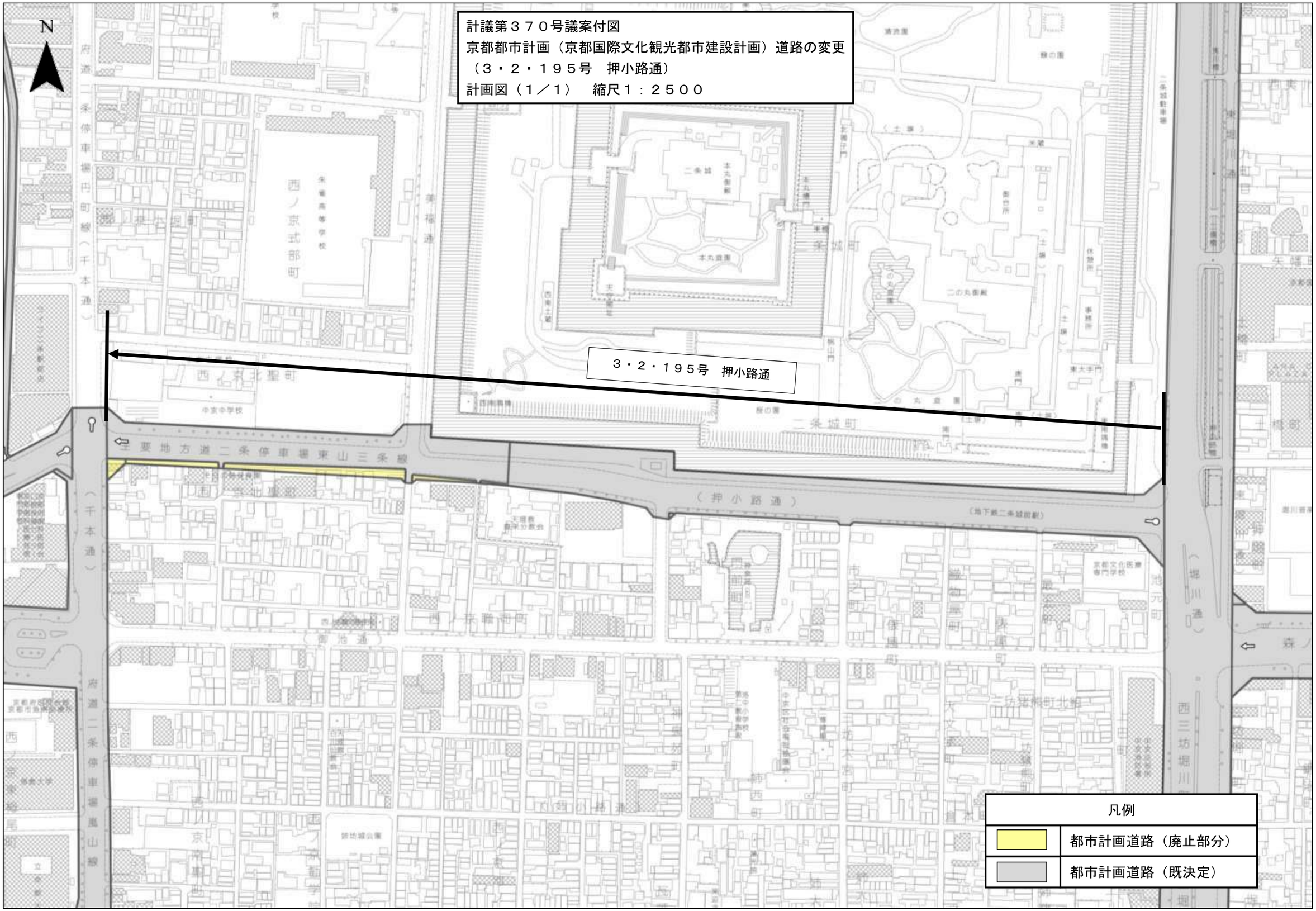

計議第３７０号議案付図
京都都市計画（京都国際文化観光都市建設計画）道路の変更
（３・６・１９６号　六条通）
計画図（１／１）　縮尺１：２５００

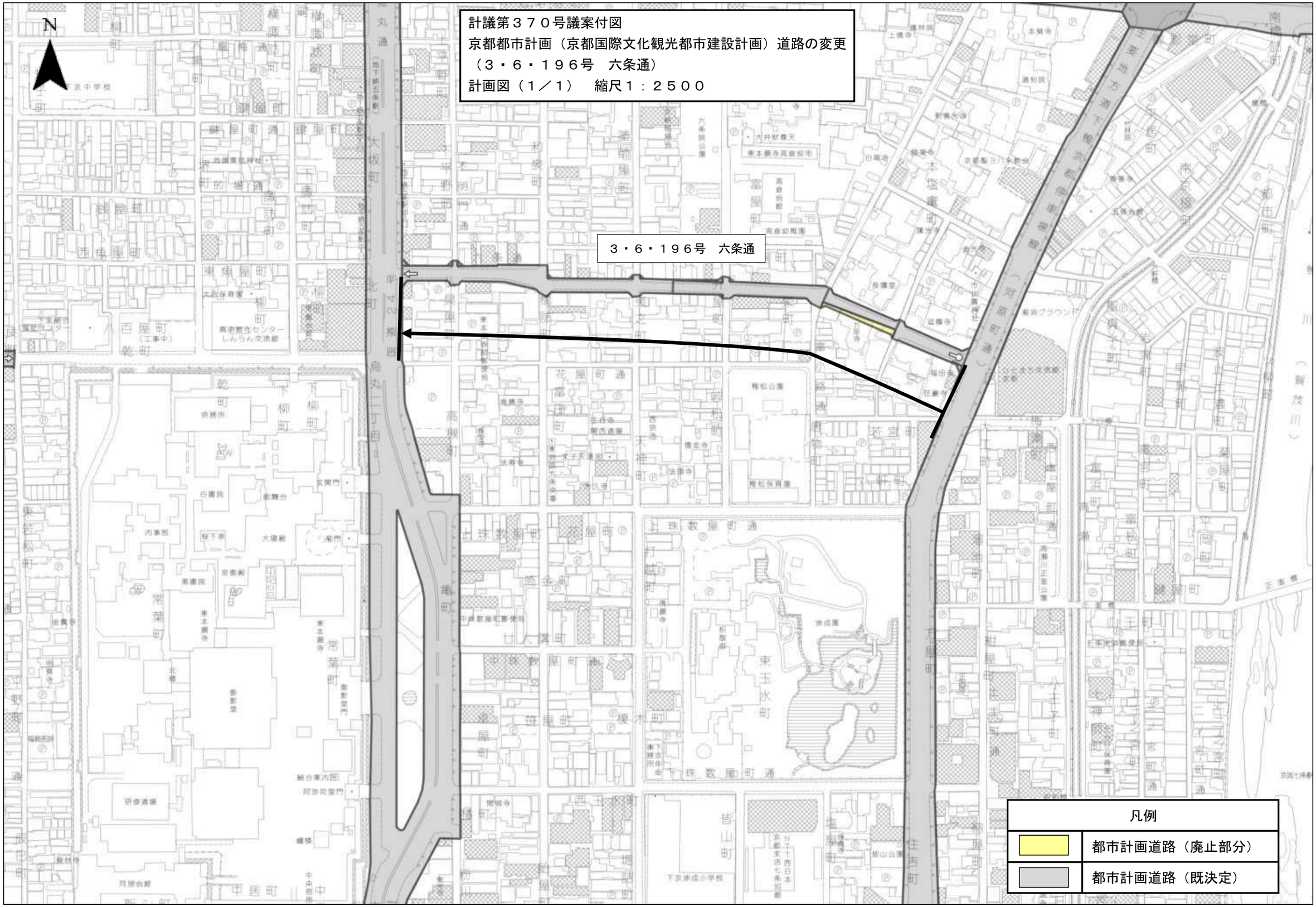

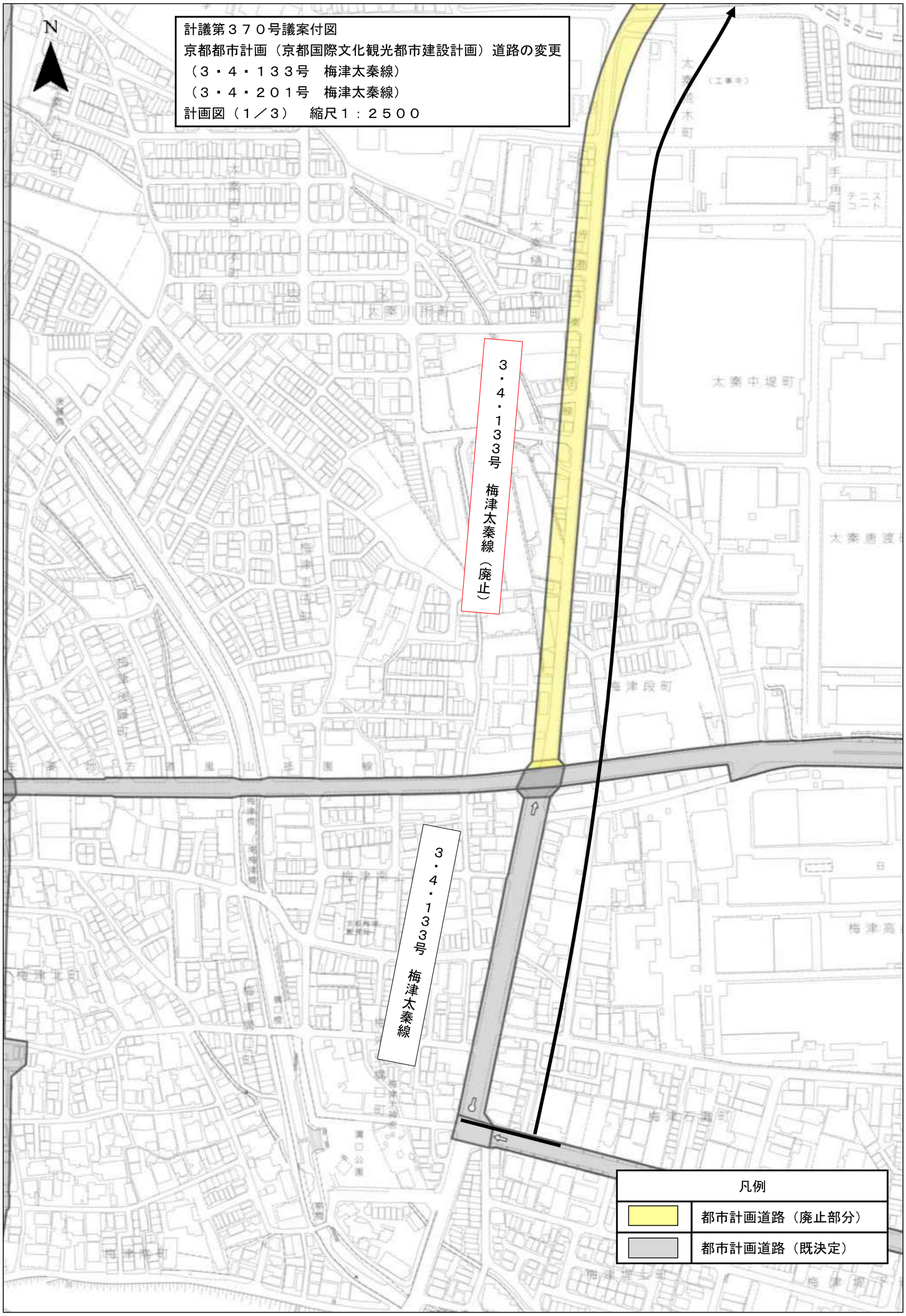
計議第３７０号議案付図
京都都市計画（京都国際文化観光都市建設計画）道路の変更
（３・４・１３３号　梅津太秦線）
（３・４・２０１号　梅津太秦線）
計画図（１／３）　縮尺１：２５００
N
３・４・１３３号　梅津太秦線（廃止）
３・４・１３３号　梅津太秦線
太秦中堤町
梅津段町
凡例
都市計画道路（廃止部分）
都市計画道路（既決定）

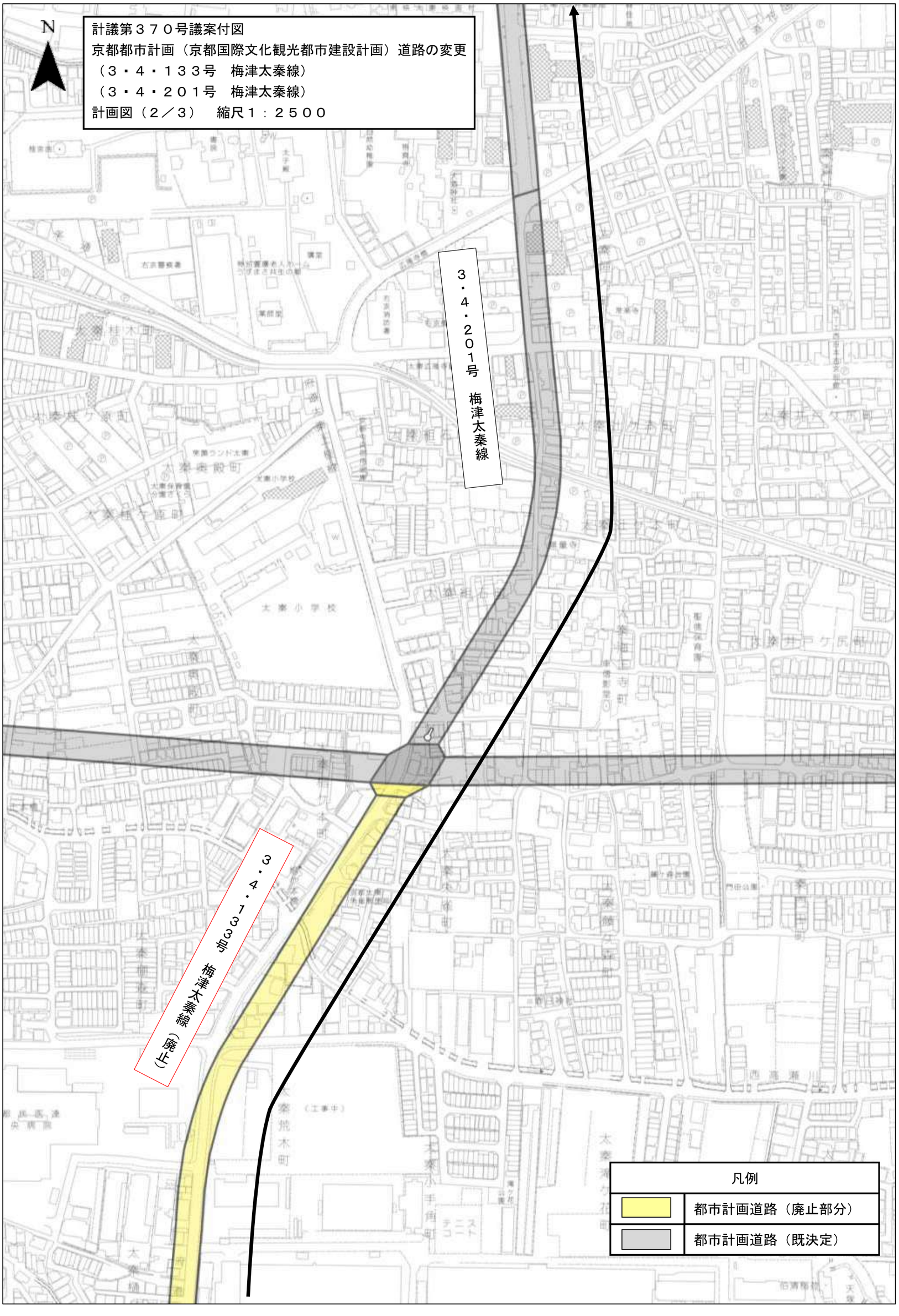
N
計議第３７０号議案付図
京都都市計画（京都国際文化観光都市建設計画）道路の変更
（３・４・１３３号　梅津太秦線）
（３・４・２０１号　梅津太秦線）
計画図（２／３）　縮尺１：２５００
３・４・２０１号　梅津太秦線
３・４・１３３号　梅津太秦線（廃止）
凡例
都市計画道路（廃止部分）
都市計画道路（既決定）

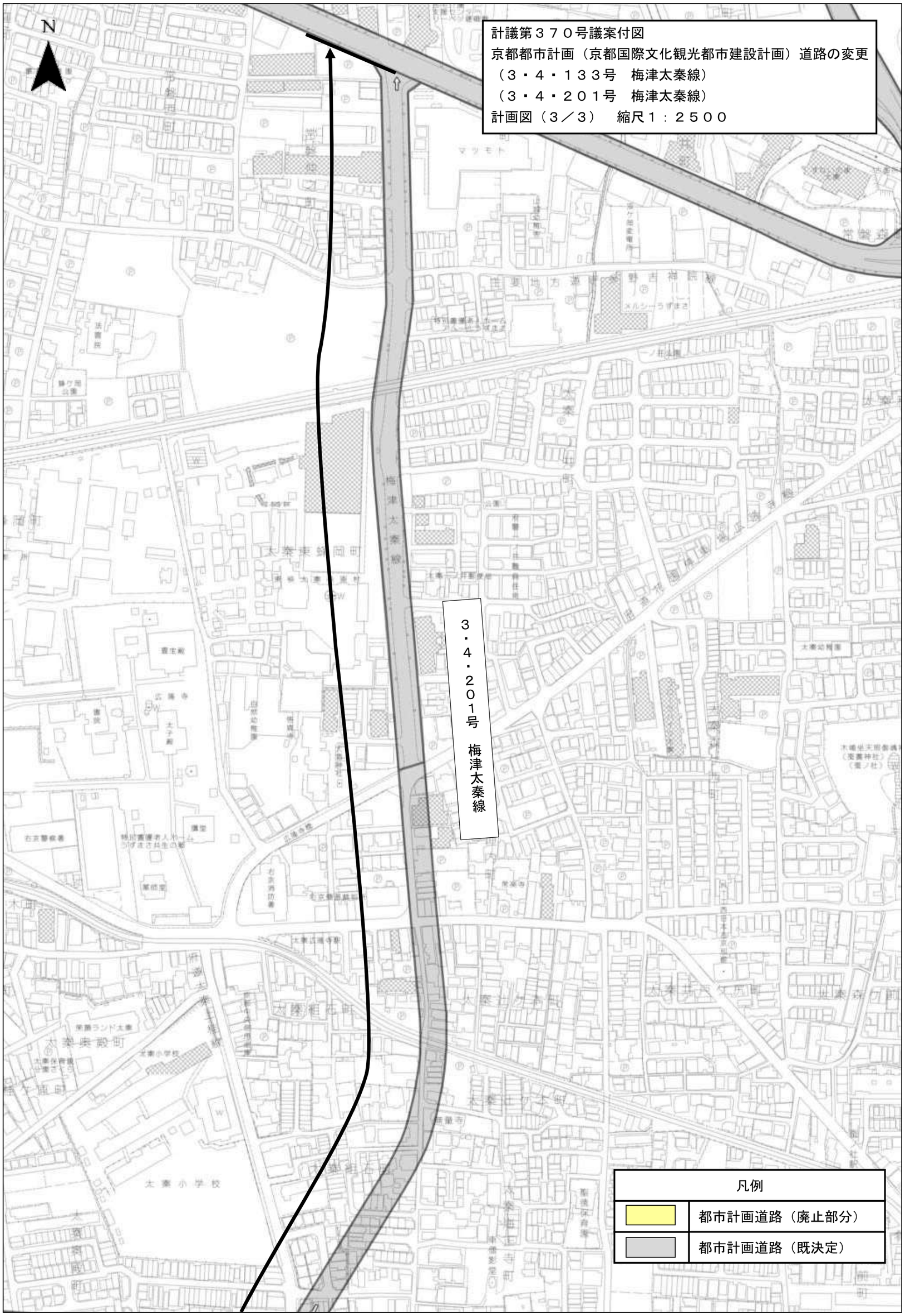
計議第３７０号議案付図
京都都市計画（京都国際文化観光都市建設計画）道路の変更
（３・４・１３３号　梅津太秦線）
（３・４・２０１号　梅津太秦線）
計画図（３／３）　縮尺１：２５００
N
３・４・２０１号　梅津太秦線
凡例
都市計画道路（廃止部分）
都市計画道路（既決定）

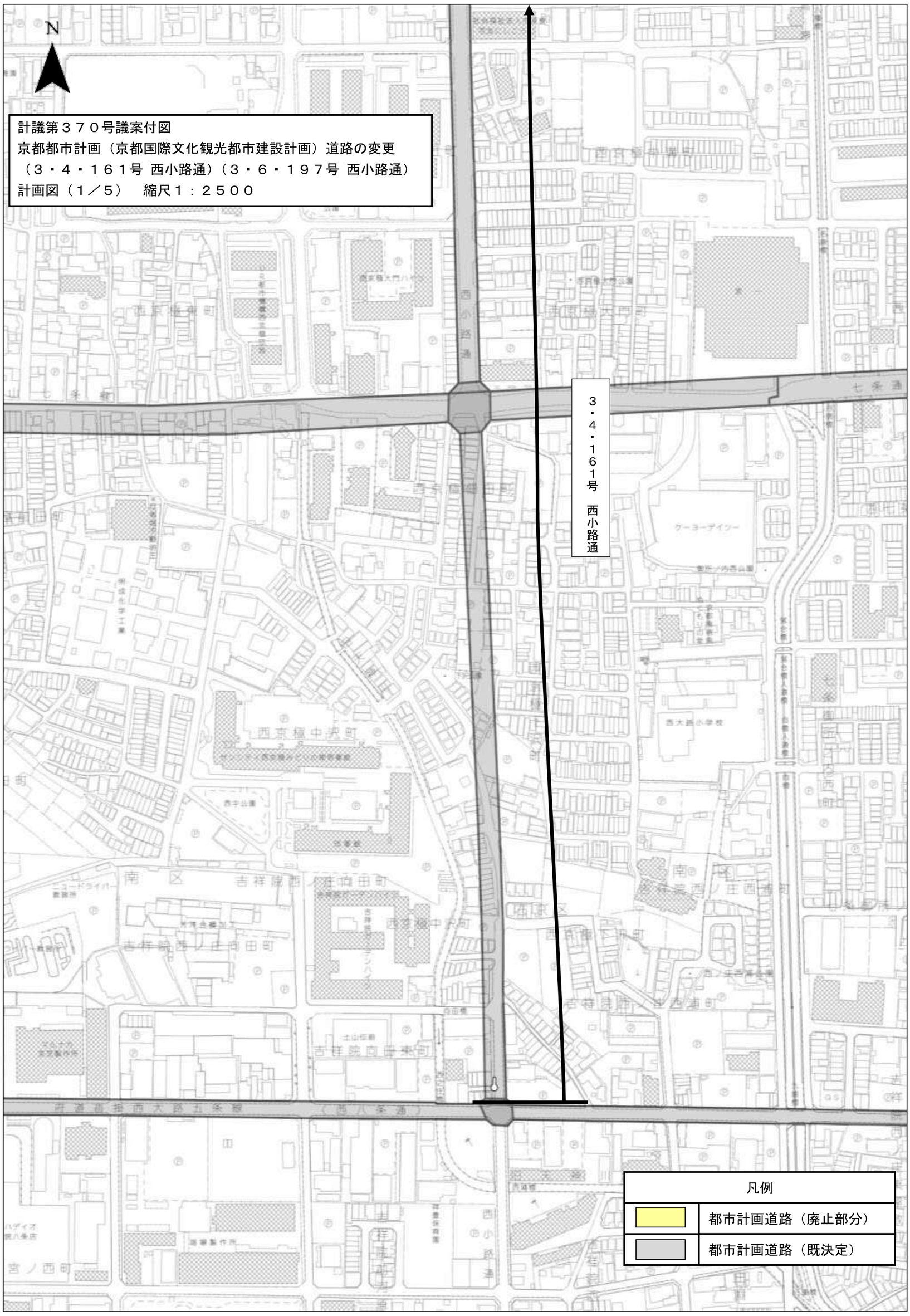
N
計議第３７０号議案付図
京都都市計画（京都国際文化観光都市建設計画）道路の変更
（３・４・１６１号 西小路通）（３・６・１９７号 西小路通）
計画図（１／５）　縮尺１：２５００
３・４・１６１号　西小路通
西小路通
七条通
西京極中沢町
吉祥院西ノ庄向田町
吉祥院西ノ庄西浦町
吉祥院向田東町
西大路小学校
凡例
都市計画道路（廃止部分）
都市計画道路（既決定）

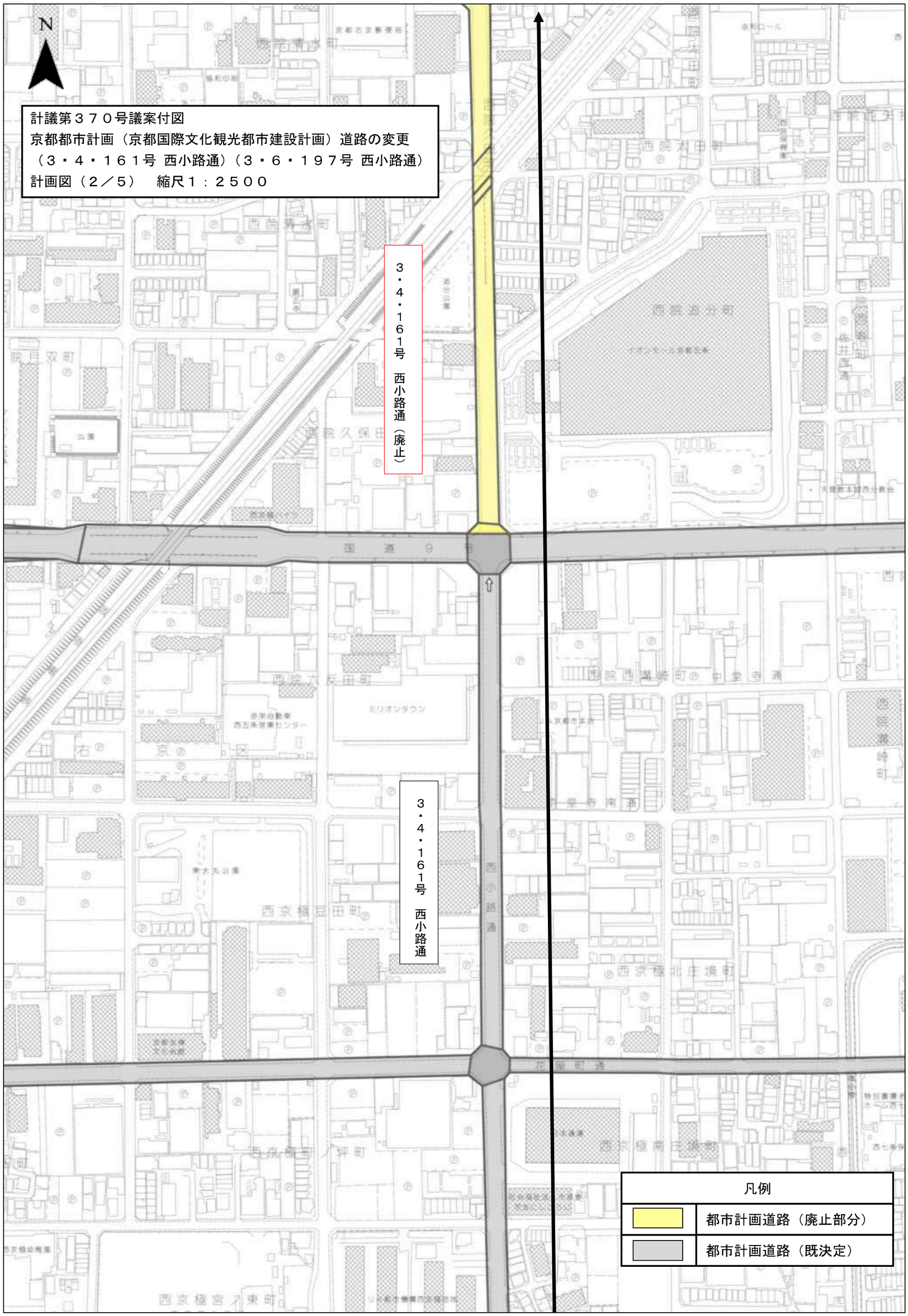
計議第３７０号議案付図
京都都市計画（京都国際文化観光都市建設計画）道路の変更
（３・４・１６１号 西小路通）（３・６・１９７号 西小路通）
計画図（２／５）　縮尺１：２５００
N
３・４・１６１号　西小路通（廃止）
３・４・１６１号　西小路通
西小路通
凡例
都市計画道路（廃止部分）
都市計画道路（既決定）

N
計議第３７０号議案付図
京都都市計画（京都国際文化観光都市建設計画）道路の変更
（３・４・１６１号 西小路通）（３・６・１９７号 西小路通）
計画図（３／５）　縮尺１：２５００
主要地方道嵐山祇園線（四条通）
西小路通
３・６・１９７号　西小路通
３・４・１６１号　西小路通（廃止）
凡例
都市計画道路（廃止部分）
都市計画道路（既決定）

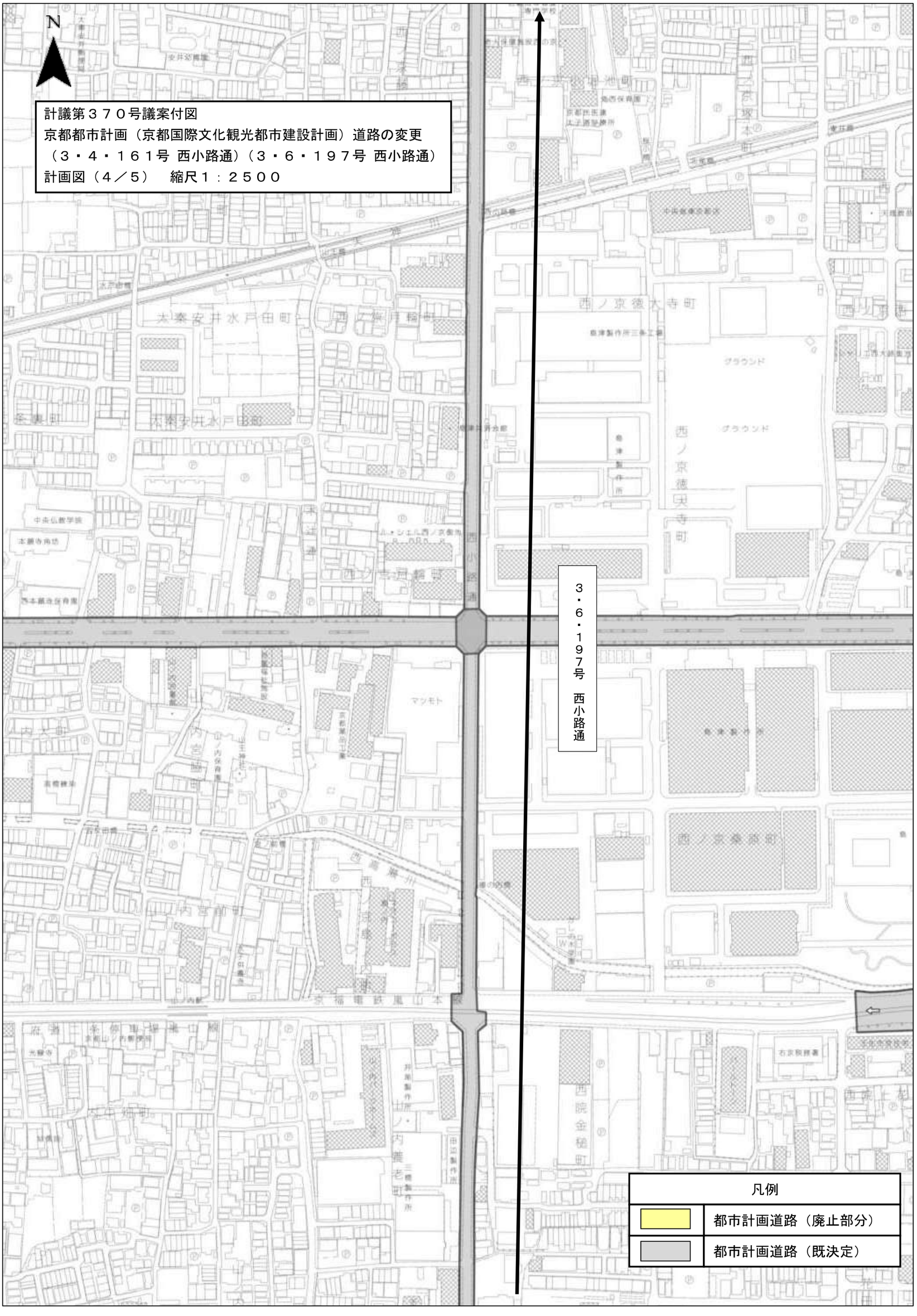
N
計議第３７０号議案付図
京都都市計画（京都国際文化観光都市建設計画）道路の変更
（３・４・１６１号 西小路通）（３・６・１９７号 西小路通）
計画図（４／５）　縮尺１：２５００
３・６・１９７号　西小路通
凡例
都市計画道路（廃止部分）
都市計画道路（既決定）

計議第３７０号議案付図
京都都市計画（京都国際文化観光都市建設計画）道路の変更
（３・４・１６１号 西小路通）（３・６・１９７号 西小路通）
計画図（５／５）　縮尺１：２５００
N
花園ケ谷嵯山線
（丸太町通）
３・６・１９７号　西小路通
太子通
凡例
都市計画道路（廃止部分）
都市計画道路（既決定）

計議第３７０号議案付図
京都都市計画（京都国際文化観光都市建設計画）道路の変更
（３・２・２１０号　伏見向日町線）
計画図（１／９）　縮尺１：２５００

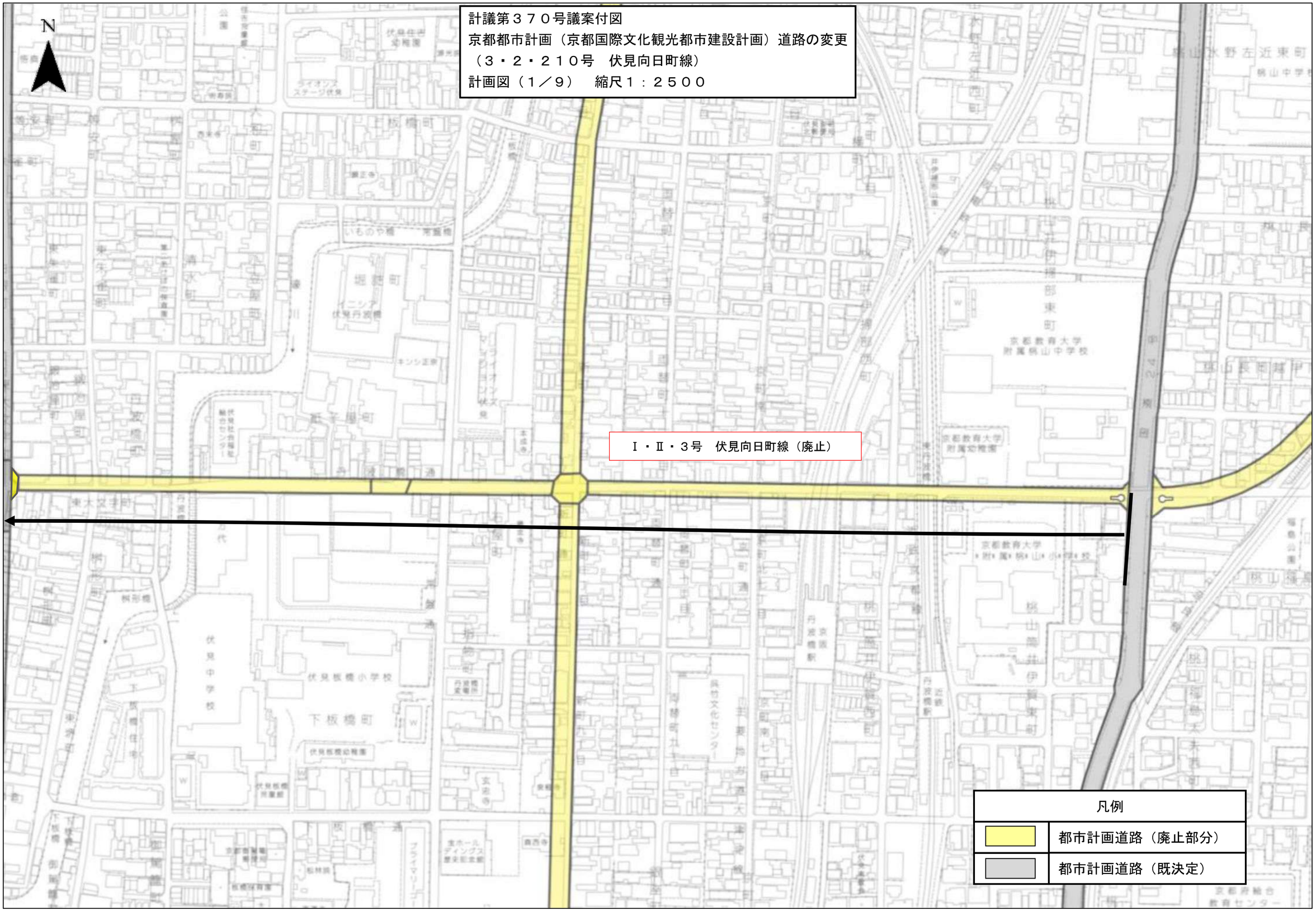

計議第３７０号議案付図
京都都市計画（京都国際文化観光都市建設計画）道路の変更
（３・２・２１０号　伏見向日町線）
計画図（２／９）　縮尺１：２５００

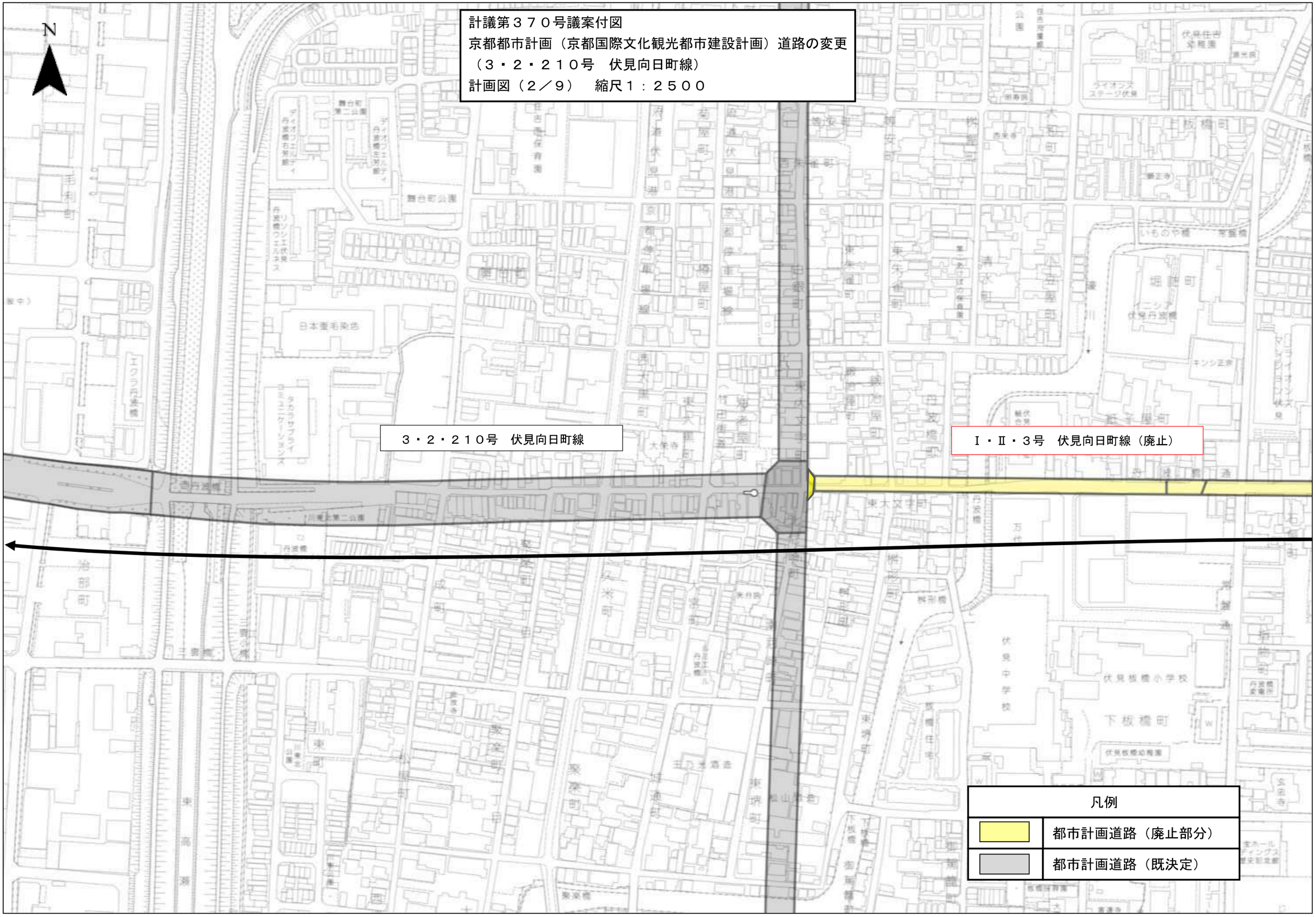

計議第３７０号議案付図
京都都市計画（京都国際文化観光都市建設計画）道路の変更
（３・２・２１０号　伏見向日町線）
計画図（３／９）　縮尺１：２５００

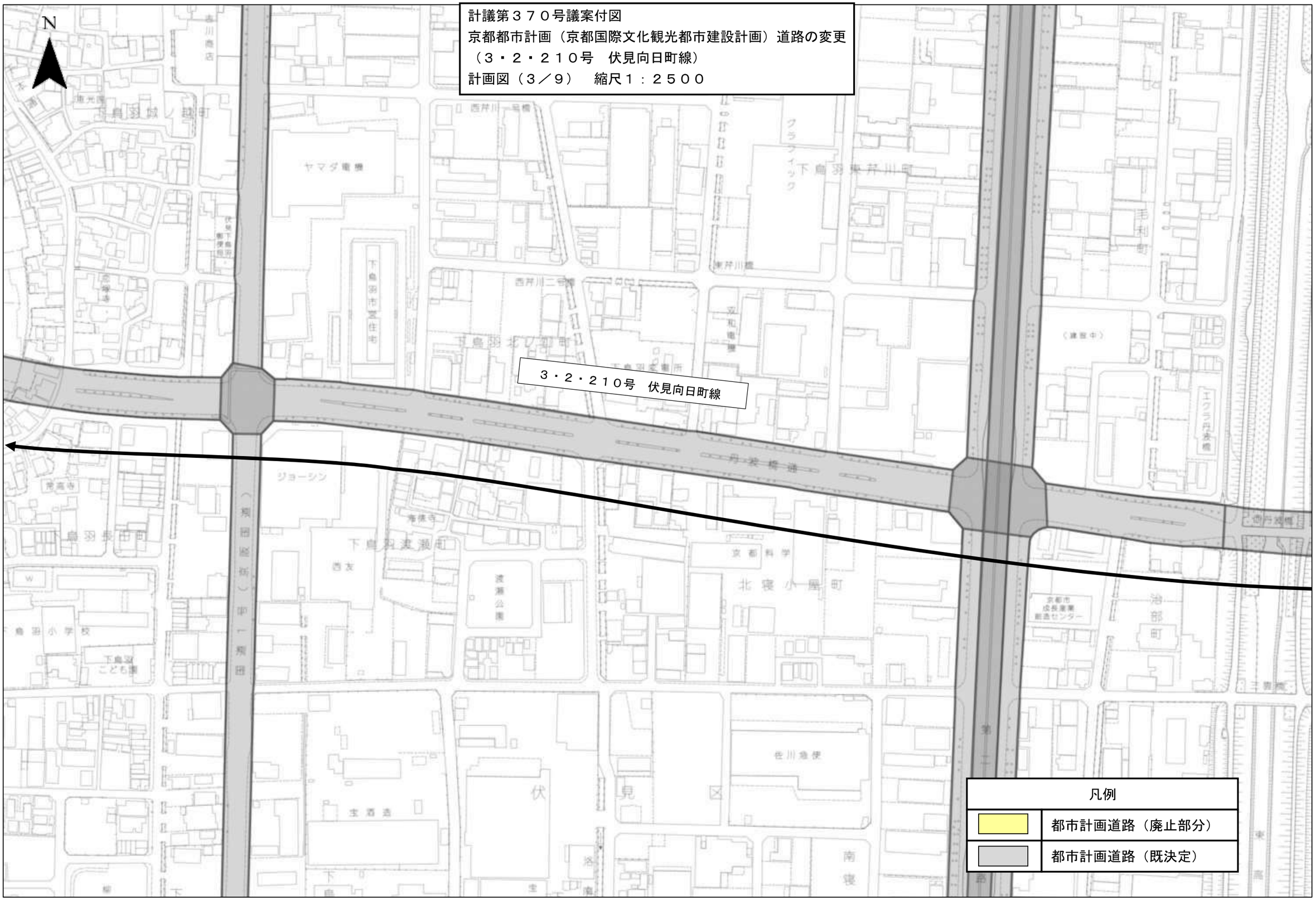

計議第３７０号議案付図
京都都市計画（京都国際文化観光都市建設計画）道路の変更
（３・２・２１０号　伏見向日町線）
計画図（４／９）　縮尺１：２５００

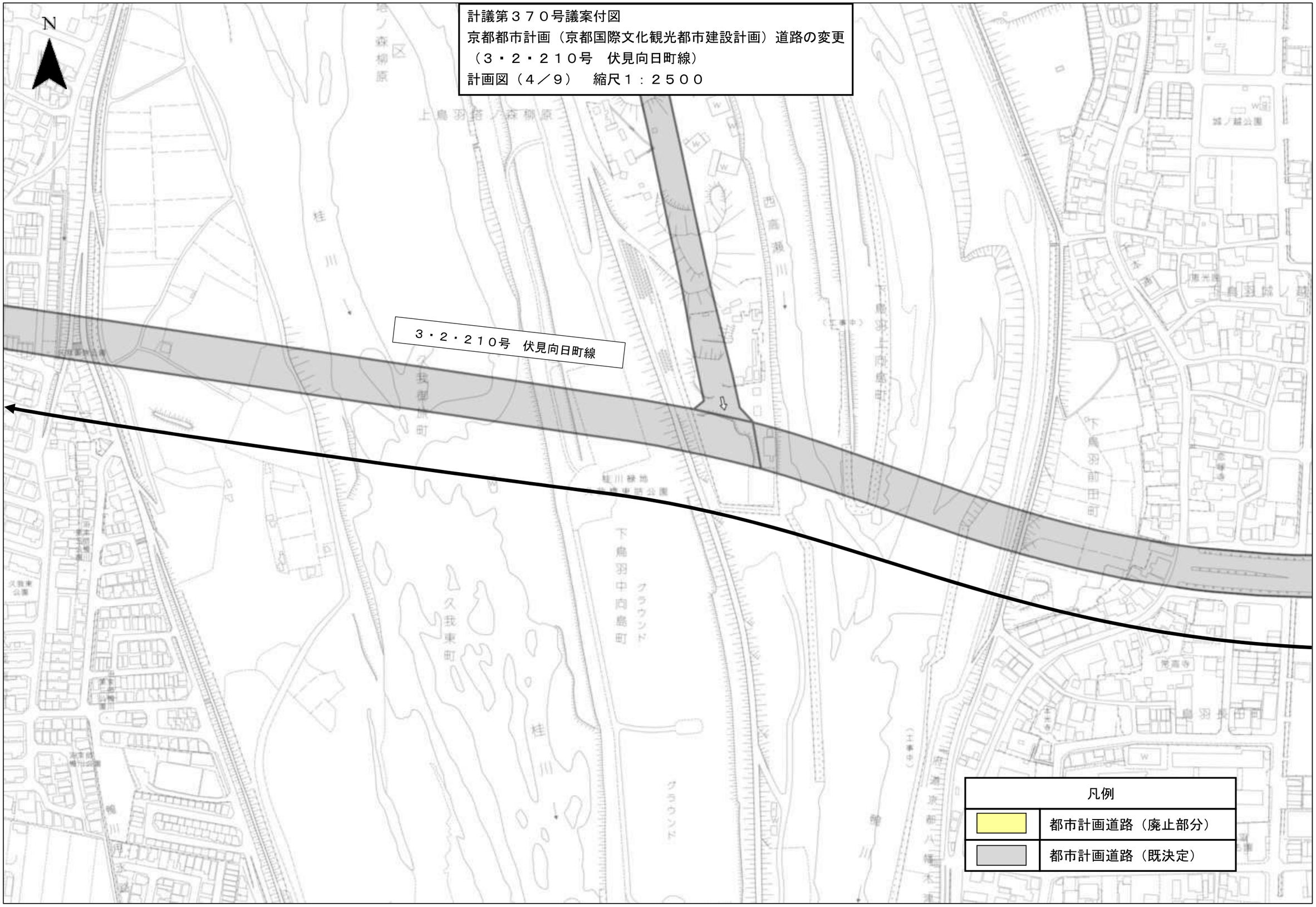

計議第３７０号議案付図
京都都市計画（京都国際文化観光都市建設計画）道路の変更
（３・２・２１０号　伏見向日町線）
計画図（５／９）　縮尺１：２５００

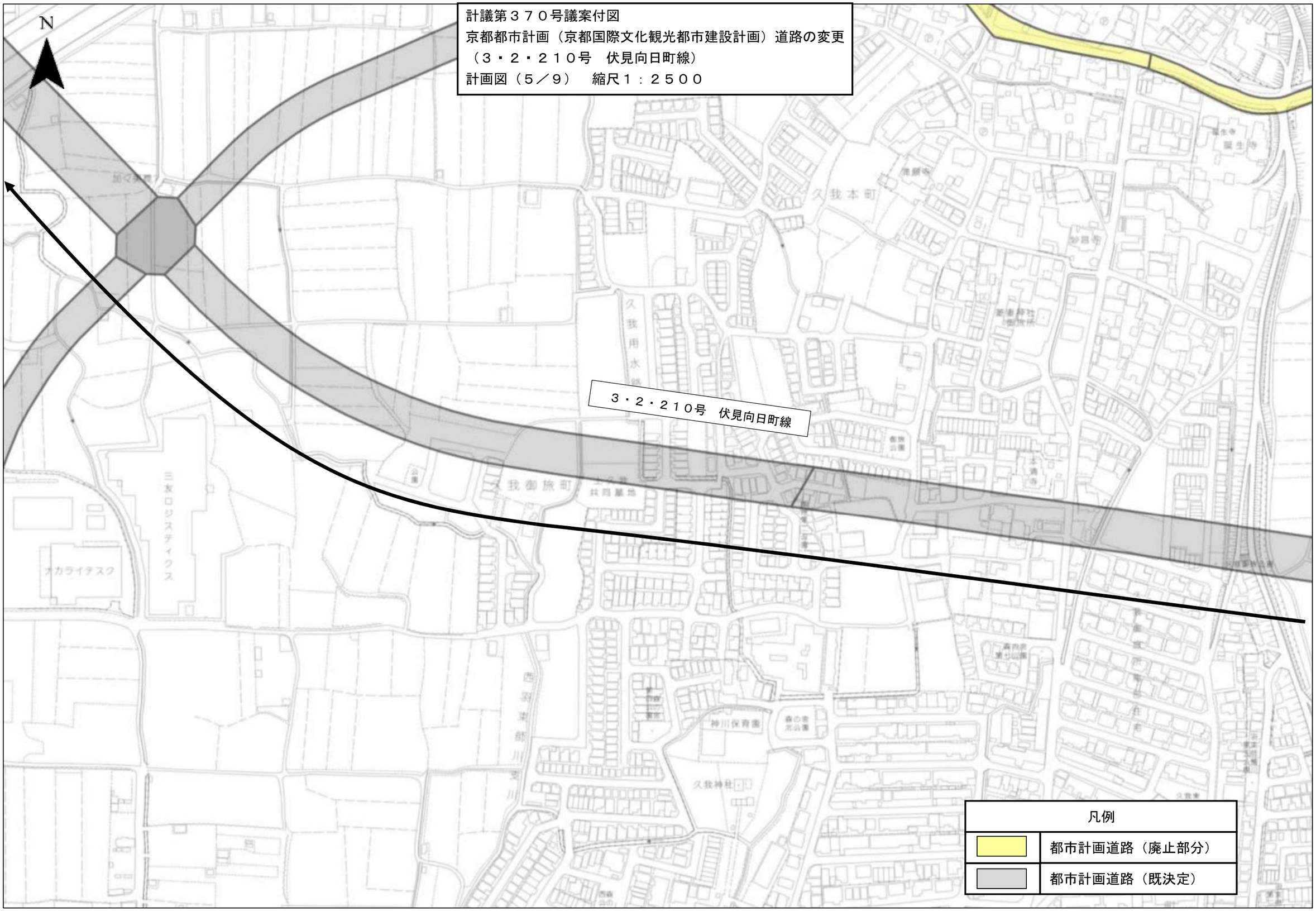

計議第３７０号議案付図
京都都市計画（京都国際文化観光都市建設計画）道路の変更
（３・２・２１０号　伏見向日町線）
計画図（６／９）　縮尺１：２５００

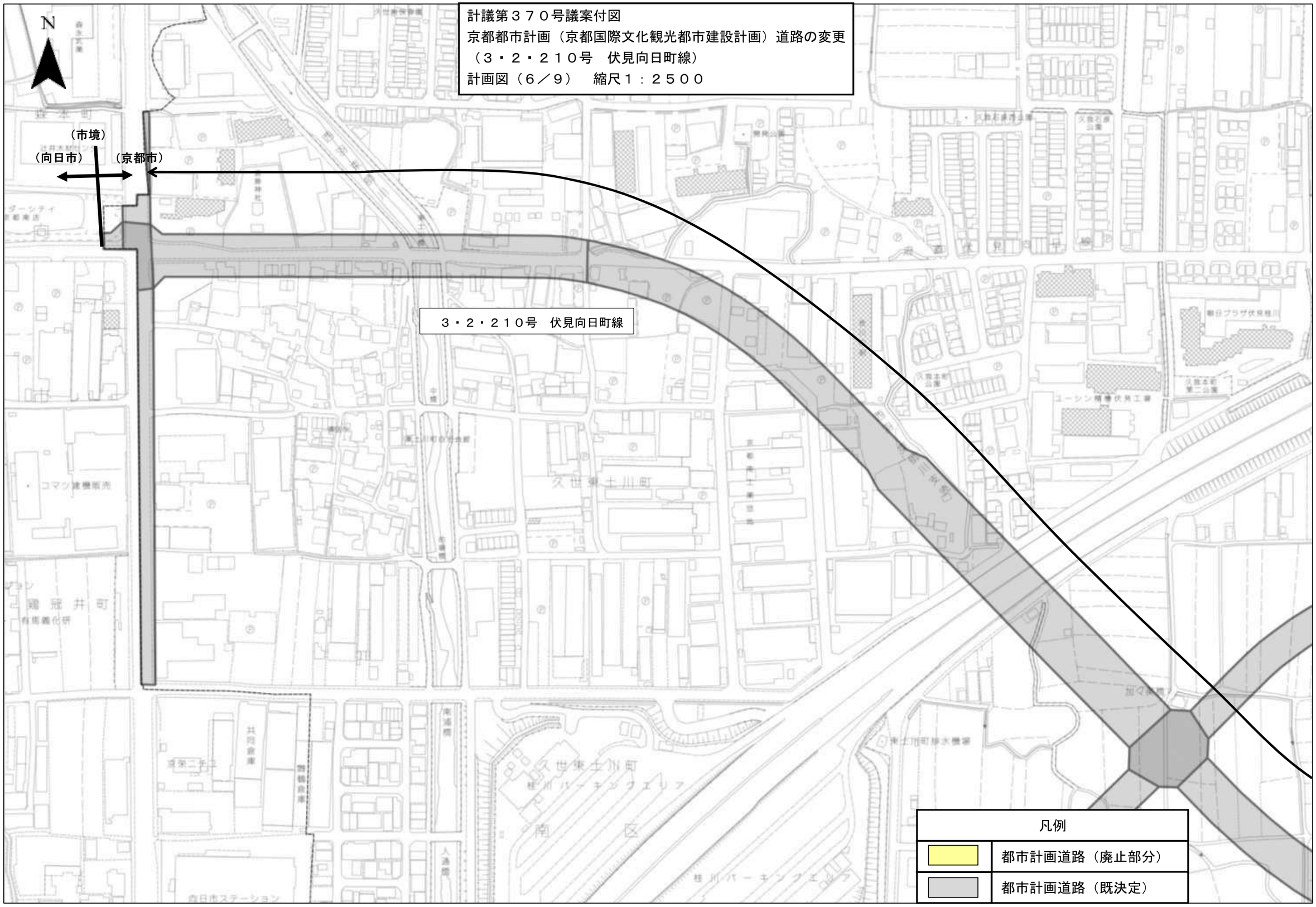

計議第３７０号議案付図
京都都市計画（京都国際文化観光都市建設計画）道路の変更
（３・２・２１０号　伏見向日町線）
計画図（７／９）　縮尺１：２５００

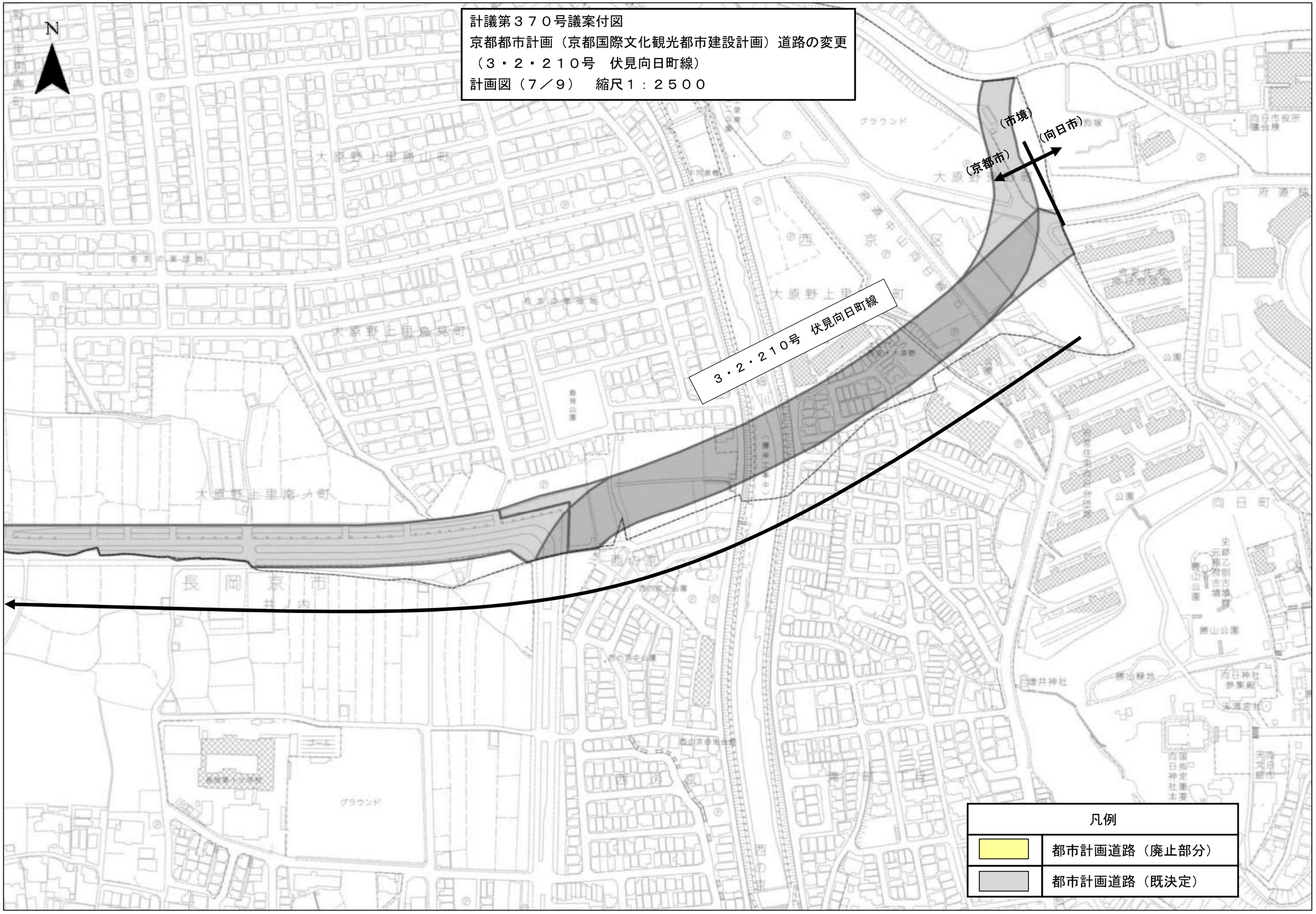

計議第３７０号議案付図
京都都市計画（京都国際文化観光都市建設計画）道路の変更
（３・２・２１０号　伏見向日町線）
計画図（８／９）　縮尺１：２５００

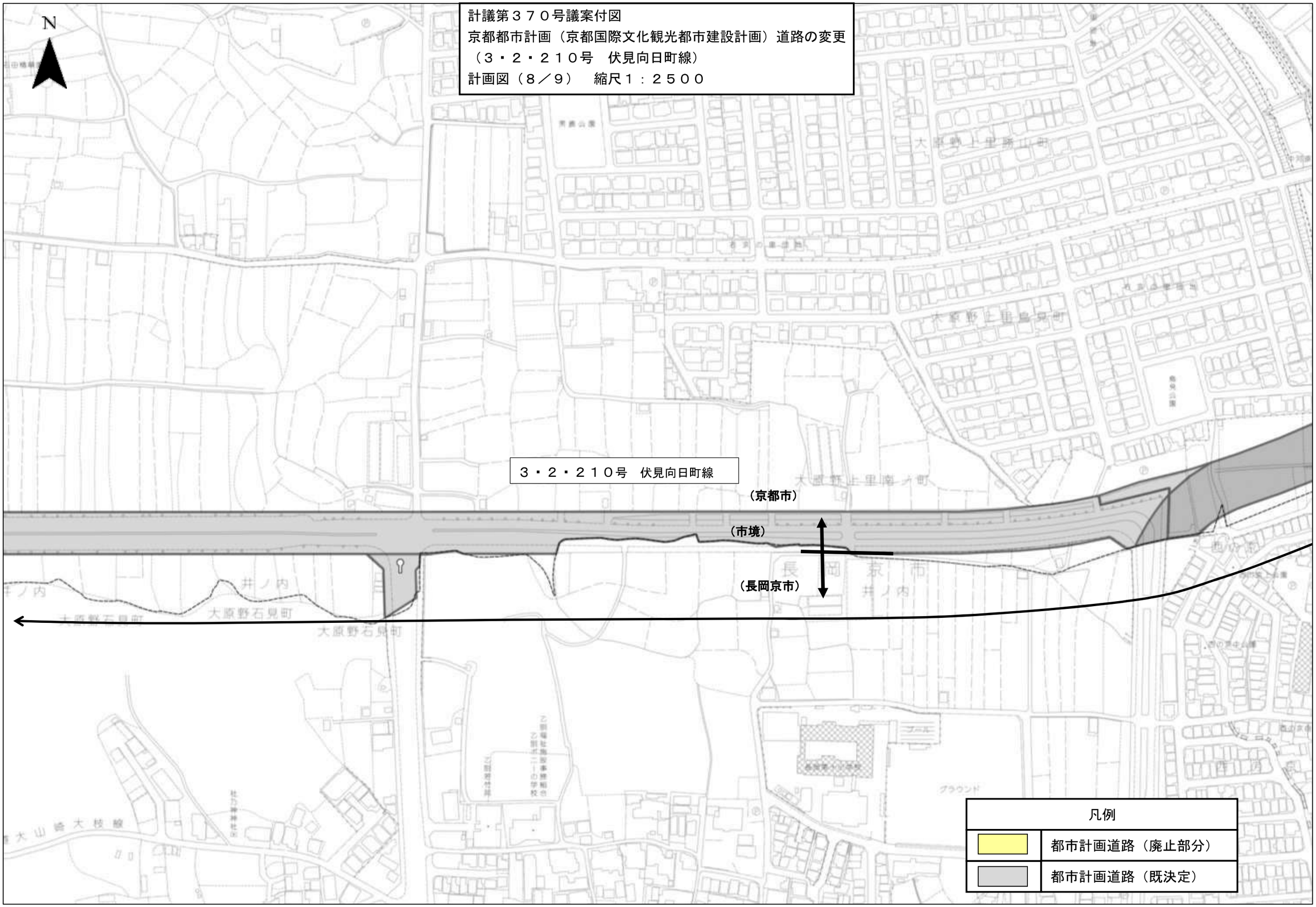

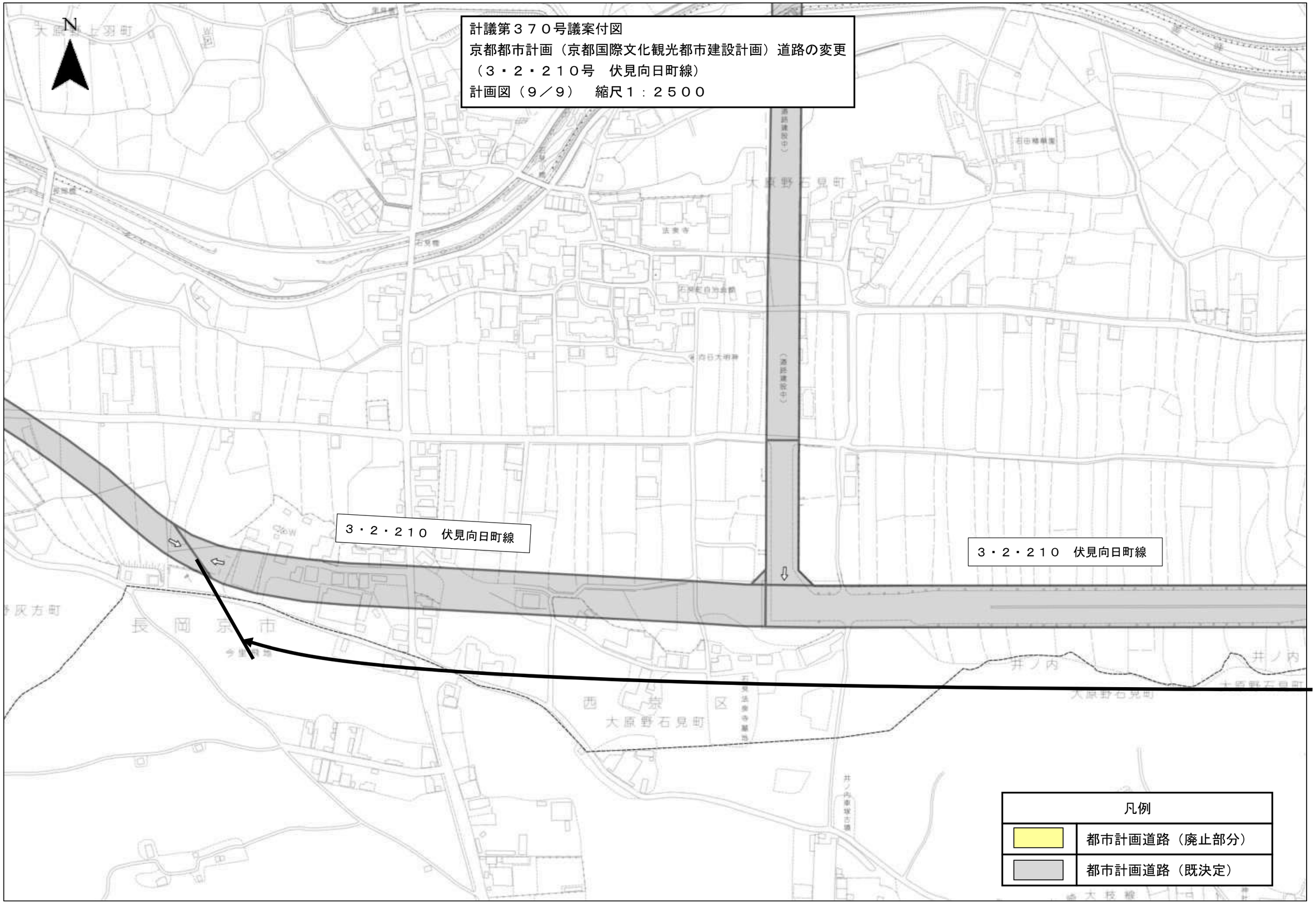
計議第３７０号議案付図
京都都市計画（京都国際文化観光都市建設計画）道路の変更
（３・２・２１０号　伏見向日町線）
計画図（９／９）　縮尺１：２５００
N
３・２・２１０　伏見向日町線
３・２・２１０　伏見向日町線
大原野石見町
長岡京市
凡例
都市計画道路（廃止部分）
都市計画道路（既決定）

計議第３７０号議案付図
京都都市計画（京都国際文化観光都市建設計画）道路の変更
（３・４・１９８号　丸太町通）
計画図（１／５）　縮尺１：２５００

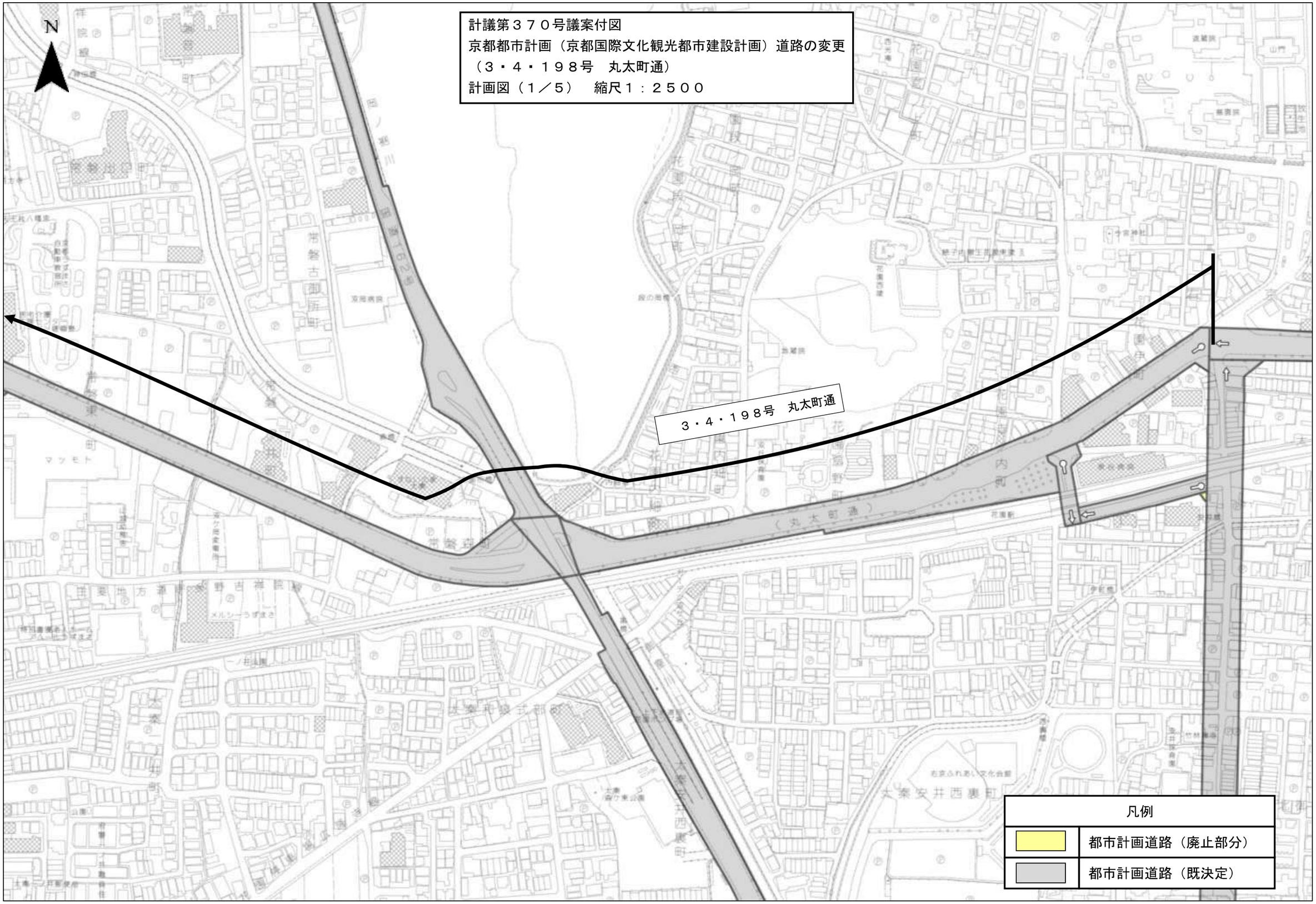

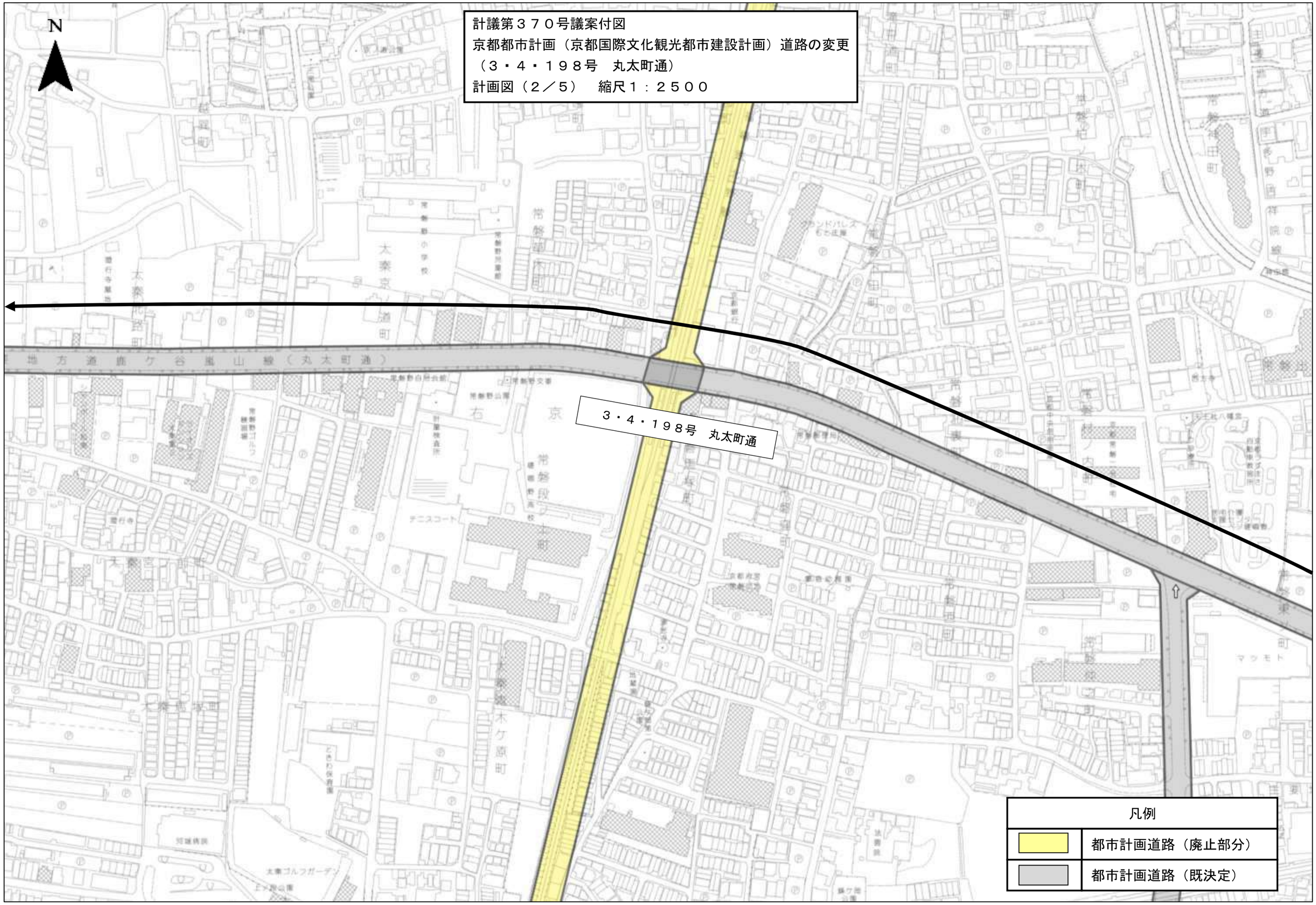
計議第３７０号議案付図
京都都市計画（京都国際文化観光都市建設計画）道路の変更
（３・４・１９８号　丸太町通）
計画図（２／５）　縮尺１：２５００
N
３・４・１９８号　丸太町通
凡例
都市計画道路（廃止部分）
都市計画道路（既決定）

計議第３７０号議案付図
京都都市計画（京都国際文化観光都市建設計画）道路の変更
（３・４・１９８号　丸太町通）
計画図（３／５）　縮尺１：２５００

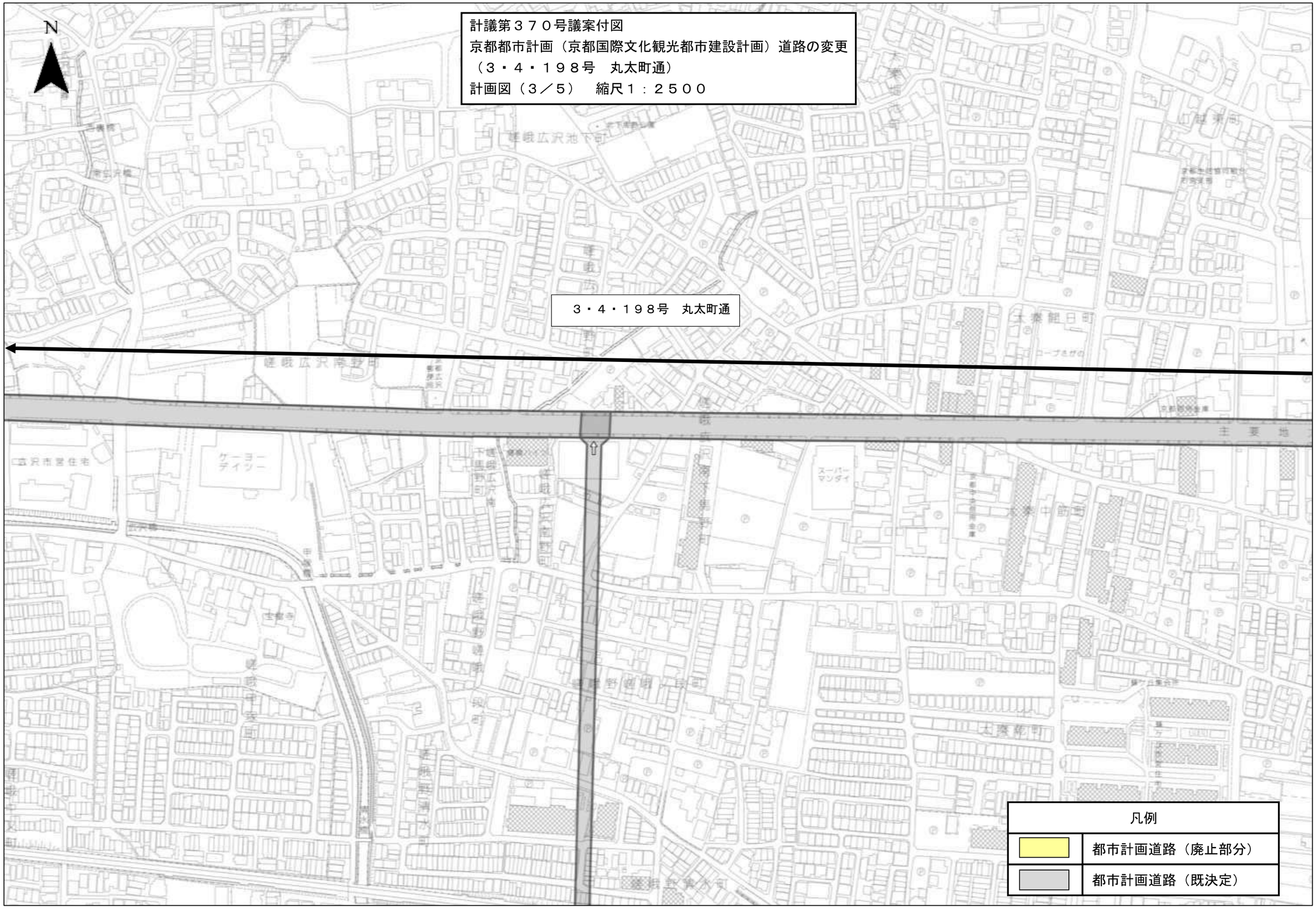

計議第３７０号議案付図
京都都市計画（京都国際文化観光都市建設計画）道路の変更
（３・４・１９８号　丸太町通）
計画図（４／５）　縮尺１：２５００

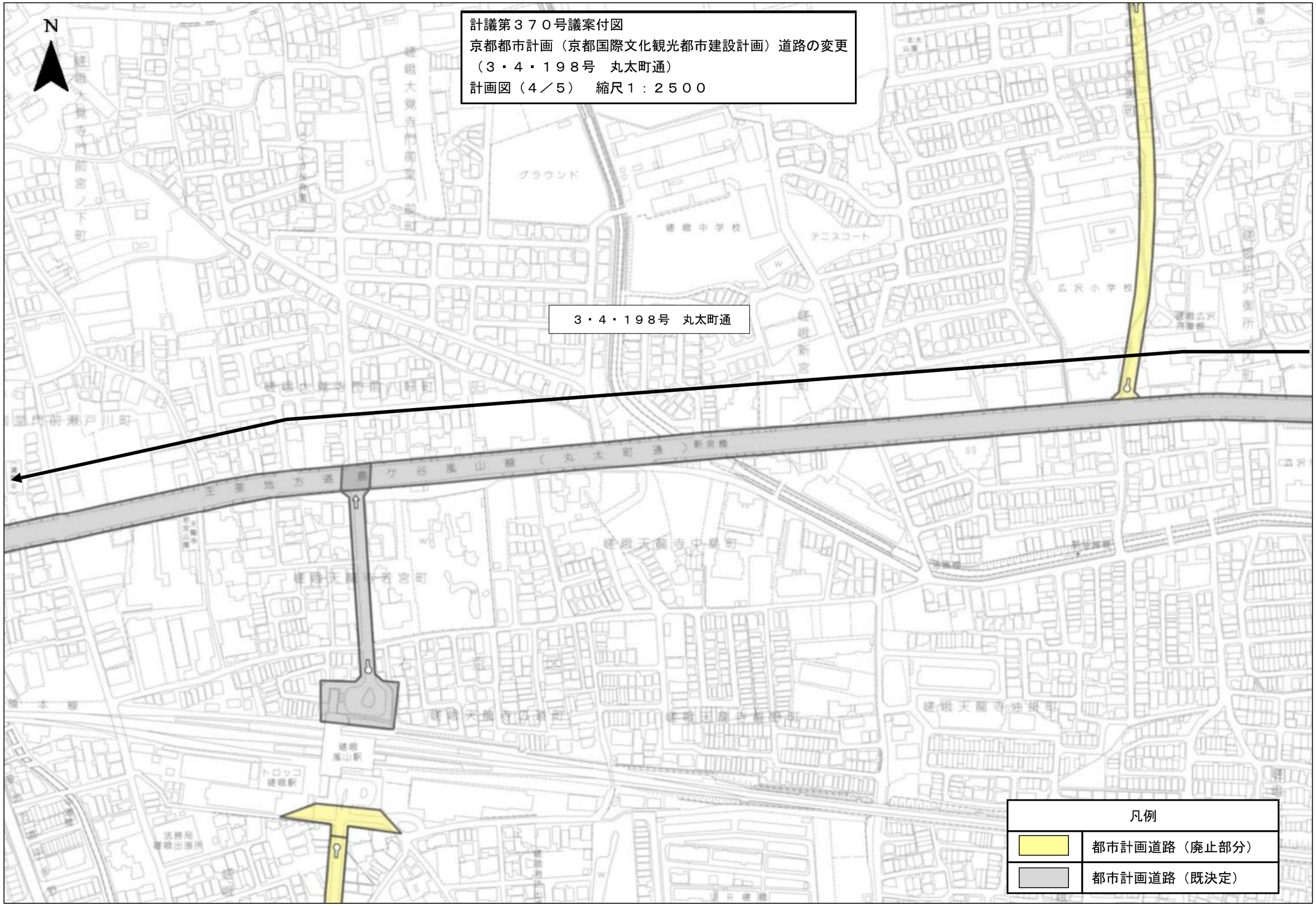

計議第３７０号議案付図
京都都市計画（京都国際文化観光都市建設計画）道路の変更
（３・４・１９８号　丸太町通）
計画図（５／５）　縮尺１：２５００

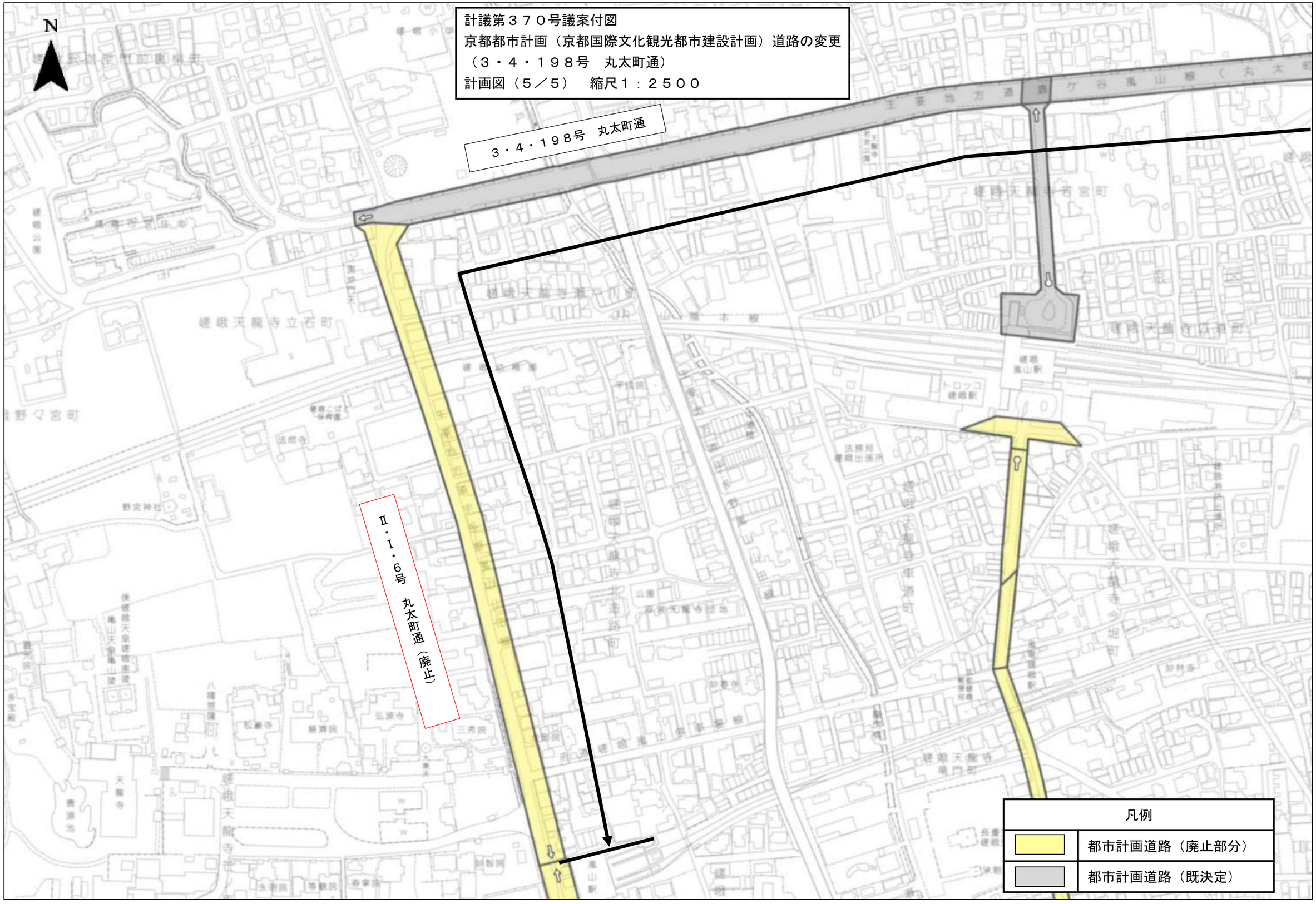

N
計議第３７０号議案付図
京都都市計画（京都国際文化観光都市建設計画）道路の変更
（３・６・１９９号　馬代通）
計画図（１／２）　縮尺１：２５００
３・６・１９９号　馬代通
凡例
都市計画道路（廃止部分）
都市計画道路（既決定）

N
計議第３７０号議案付図
京都都市計画（京都国際文化観光都市建設計画）道路の変更
（３・６・１９９号　馬代通）
計画図（２／２）　縮尺１：２５００
３・６・１９９号　馬代通
凡例
都市計画道路（廃止部分）
都市計画道路（既決定）

計議第３７０号議案付図
京都都市計画（京都国際文化観光都市建設計画）道路の変更
（３・６・２００号　嵐山樫原線）
計画図（１／４）　縮尺１：２５００

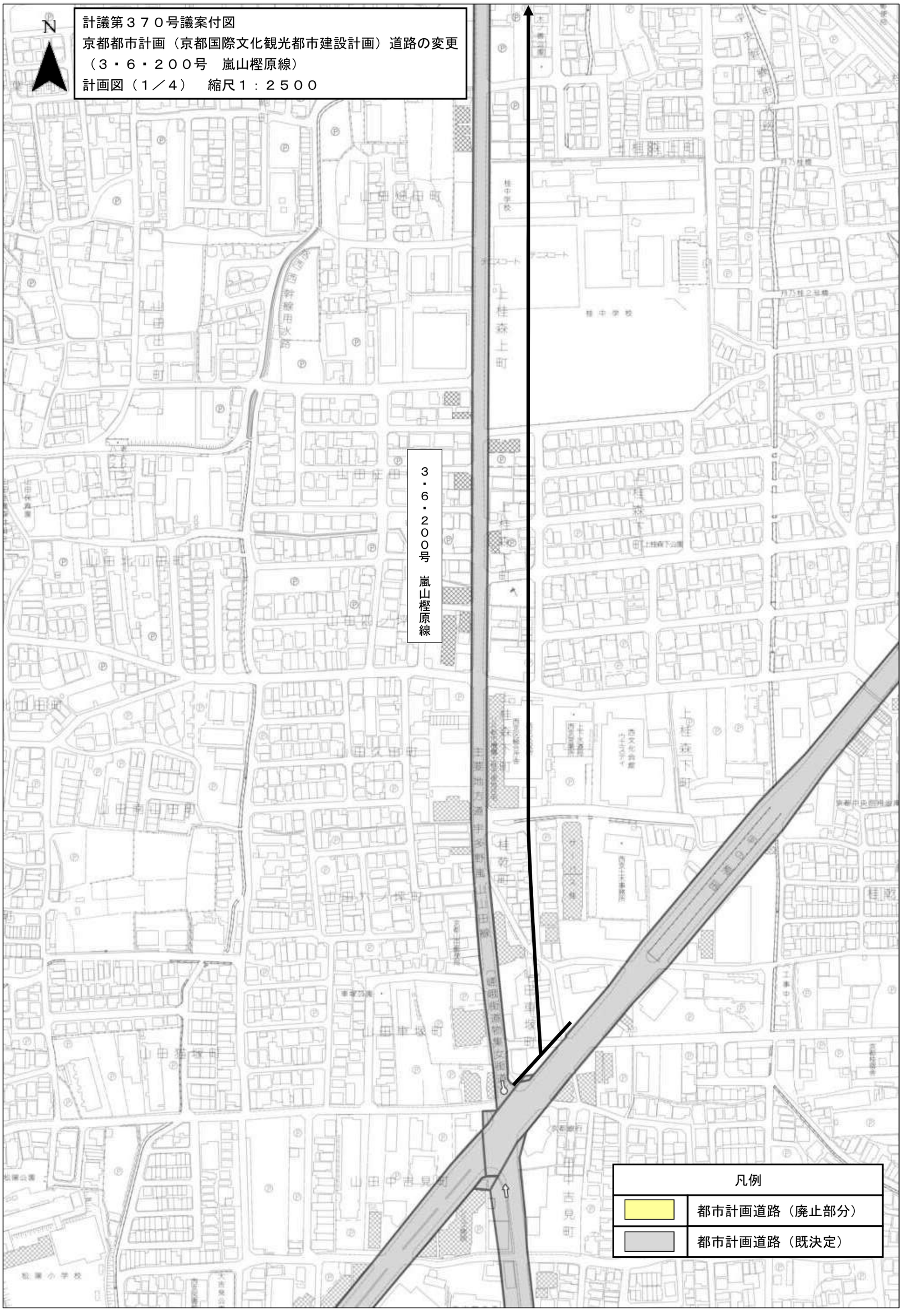

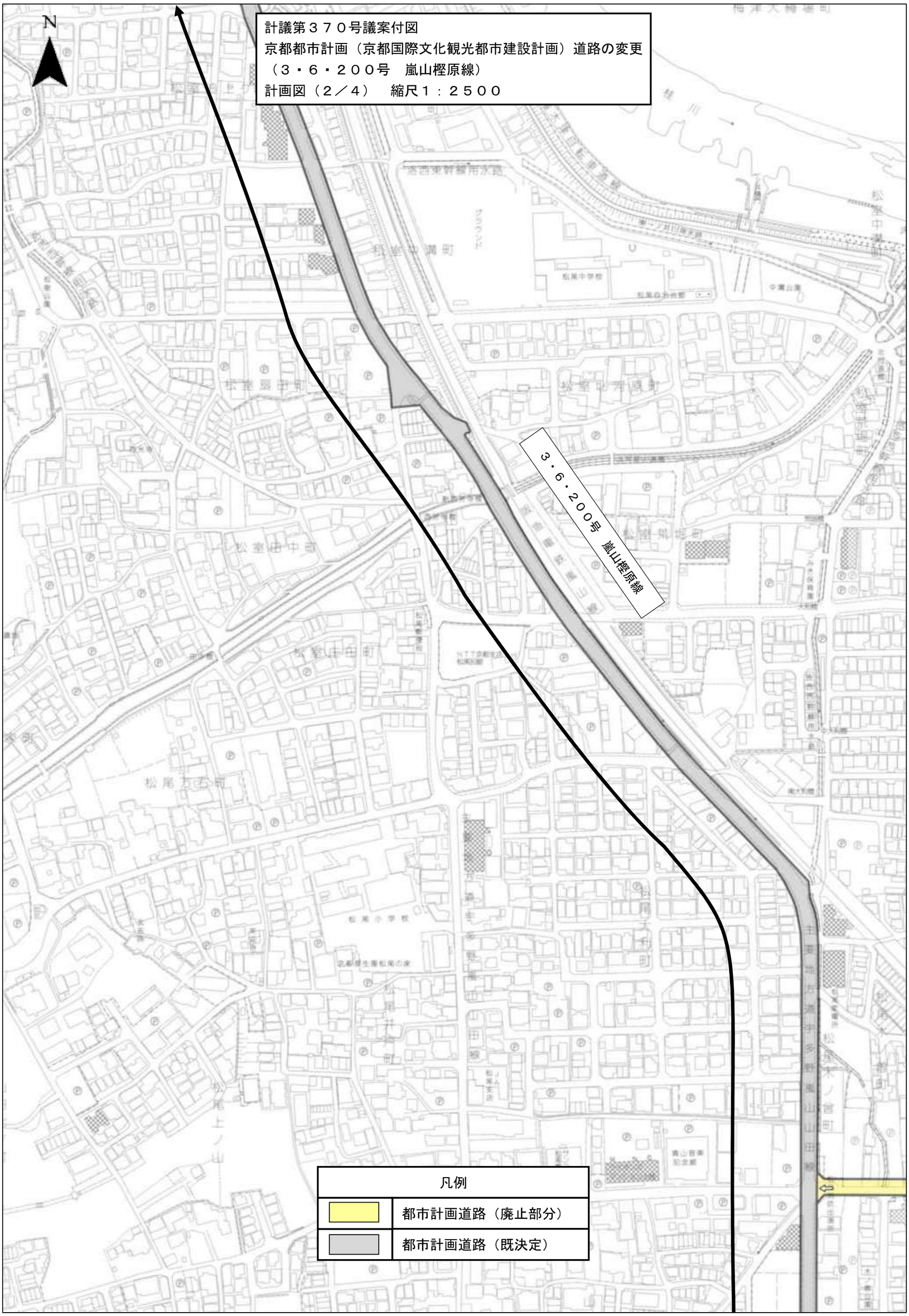
計議第３７０号議案付図
京都都市計画（京都国際文化観光都市建設計画）道路の変更
（３・６・２００号　嵐山樫原線）
計画図（２／４）　縮尺１：２５００
N
３・６・２００号　嵐山樫原線
凡例
都市計画道路（廃止部分）
都市計画道路（既決定）

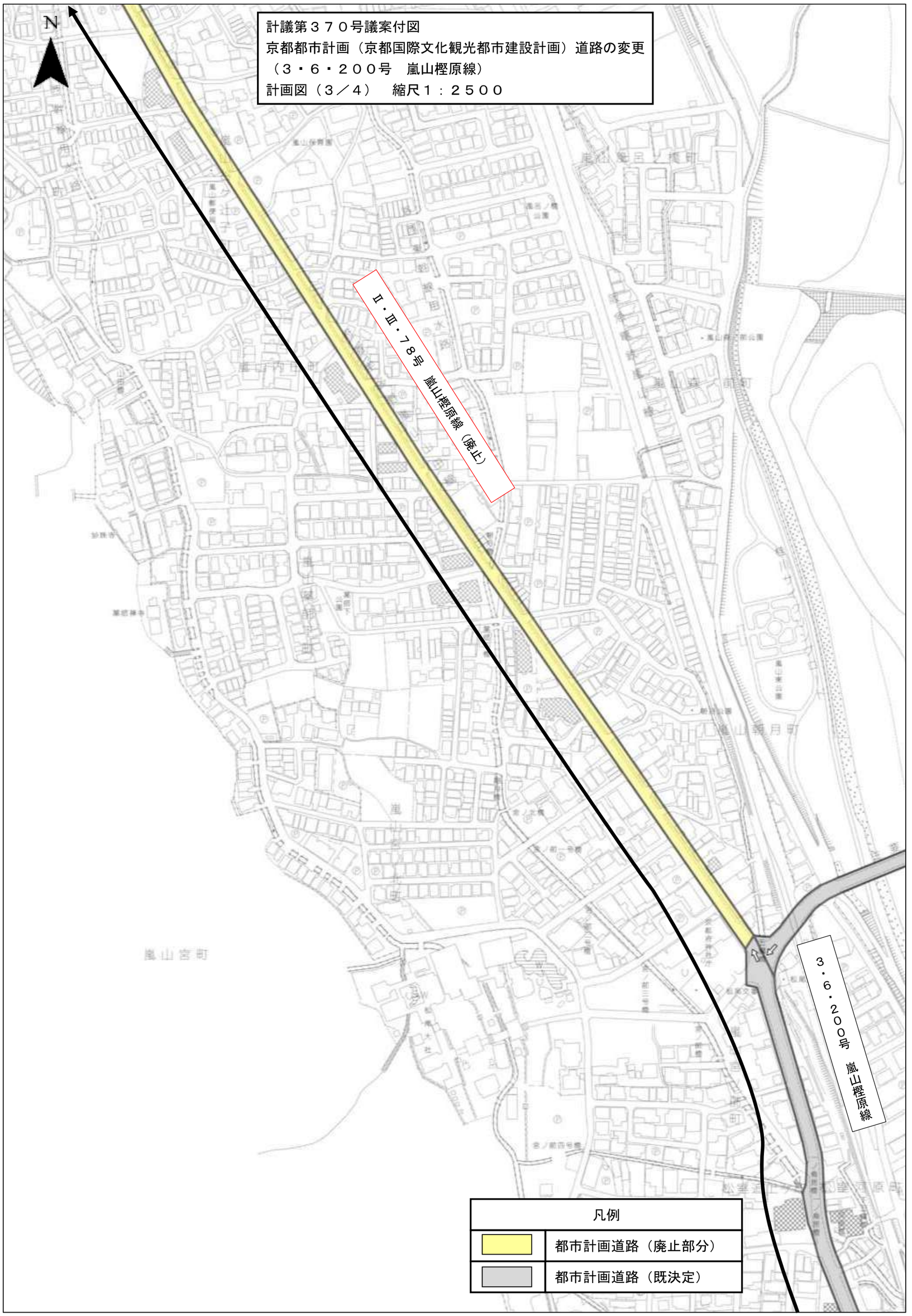
計議第３７０号議案付図
京都都市計画（京都国際文化観光都市建設計画）道路の変更
（３・６・２００号　嵐山樫原線）
計画図（３／４）　縮尺１：２５００
N
Ⅱ・Ⅲ・７８号　嵐山樫原線（廃止）
３・６・２００号　嵐山樫原線
凡例
都市計画道路（廃止部分）
都市計画道路（既決定）

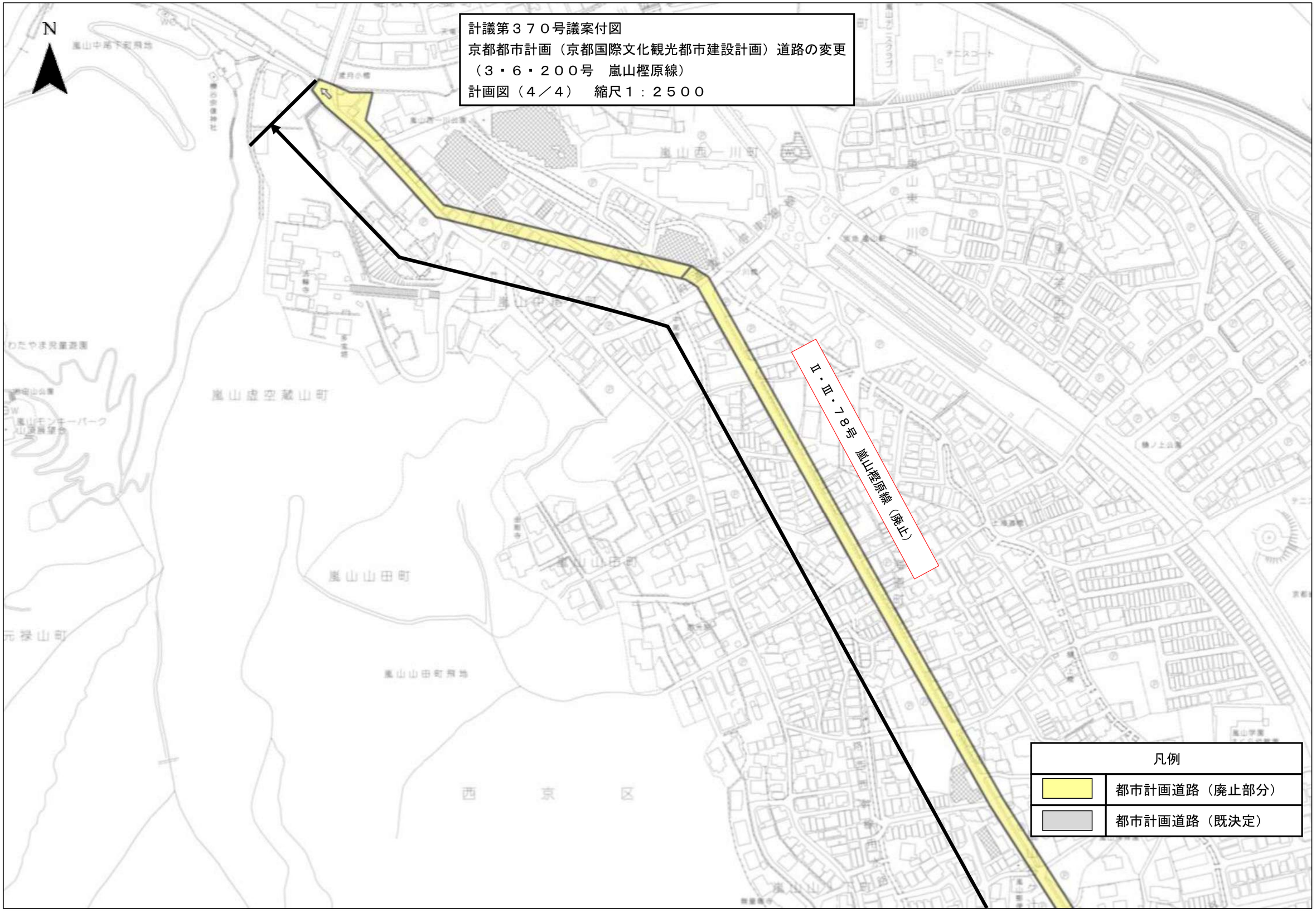
計議第３７０号議案付図
京都都市計画（京都国際文化観光都市建設計画）道路の変更
（３・６・２００号　嵐山樫原線）
計画図（４／４）　縮尺１：２５００
N
Ⅱ・Ⅲ・７８号　嵐山樫原線（廃止）
嵐山虚空蔵山町
嵐山山田町
元禄山町
西　京　区
凡例
都市計画道路（廃止部分）
都市計画道路（既決定）

計議第３７０号議案付図
京都都市計画（京都国際文化観光都市建設計画）道路の変更
（３・３・２０４号　伏見大手筋線）
計画図（１／２）　縮尺１：２５００

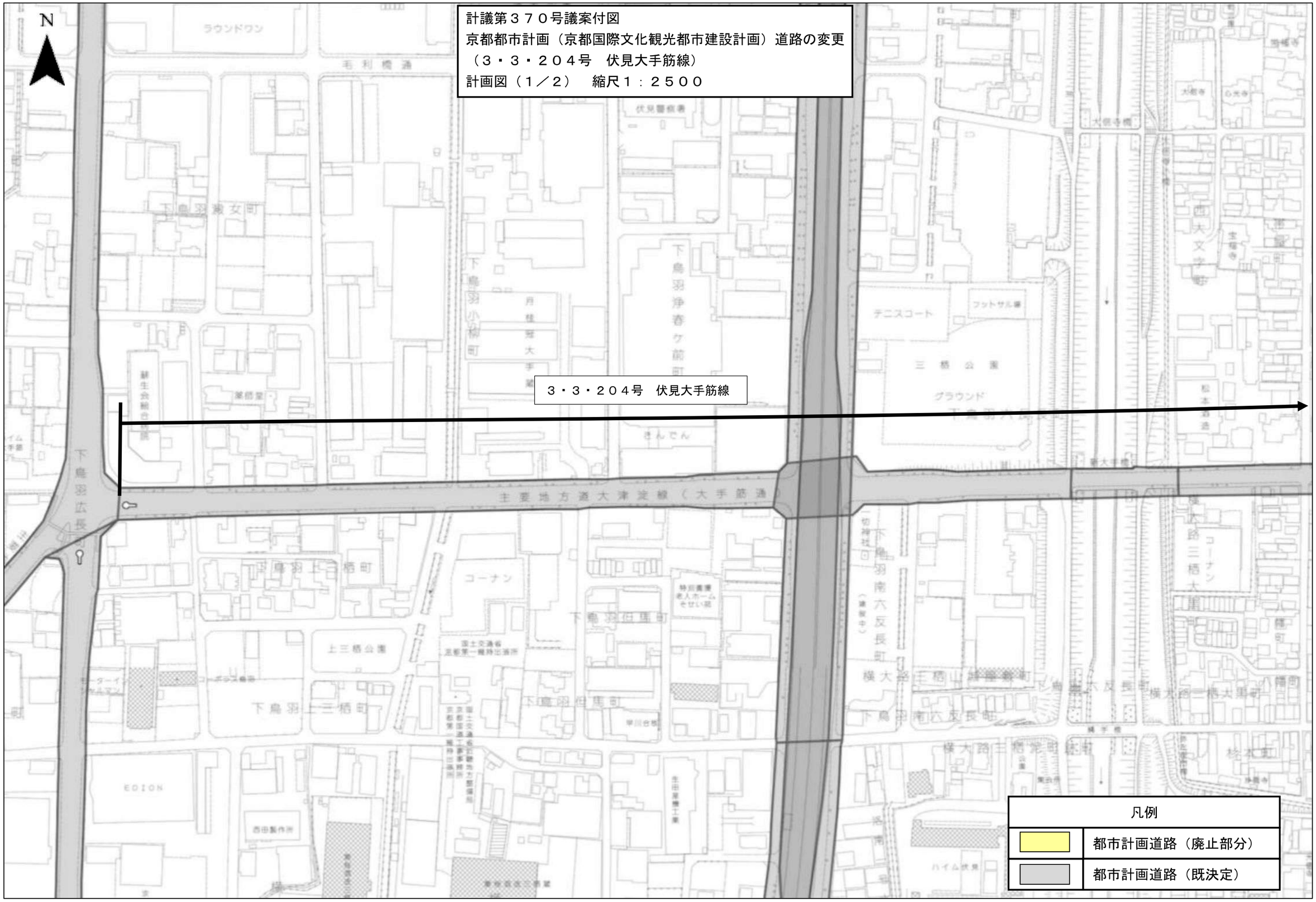

計議第３７０号議案付図
京都都市計画（京都国際文化観光都市建設計画）道路の変更
（３・３・２０４号　伏見大手筋線）
計画図（２／２）　縮尺１：２５００

計議第３７０号議案付図
京都都市計画（京都国際文化観光都市建設計画）道路の変更
（３・３・２０９号　羽束師墨染線）
計画図（１／９）　縮尺１：２５００

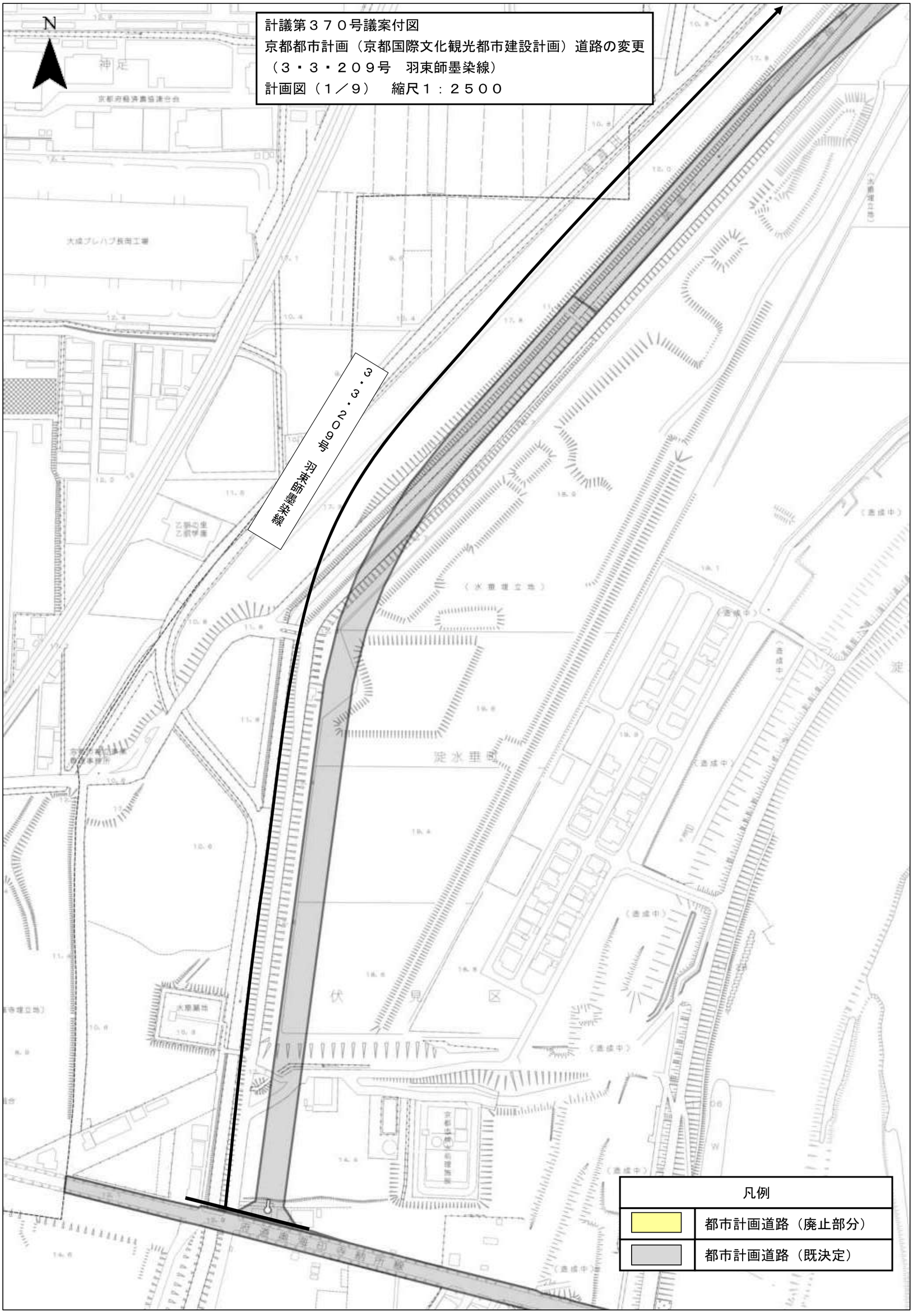

計議第３７０号議案付図
京都都市計画（京都国際文化観光都市建設計画）道路の変更
（３・３・２０９号　羽束師墨染線）
計画図（２／９）　縮尺１：２５００

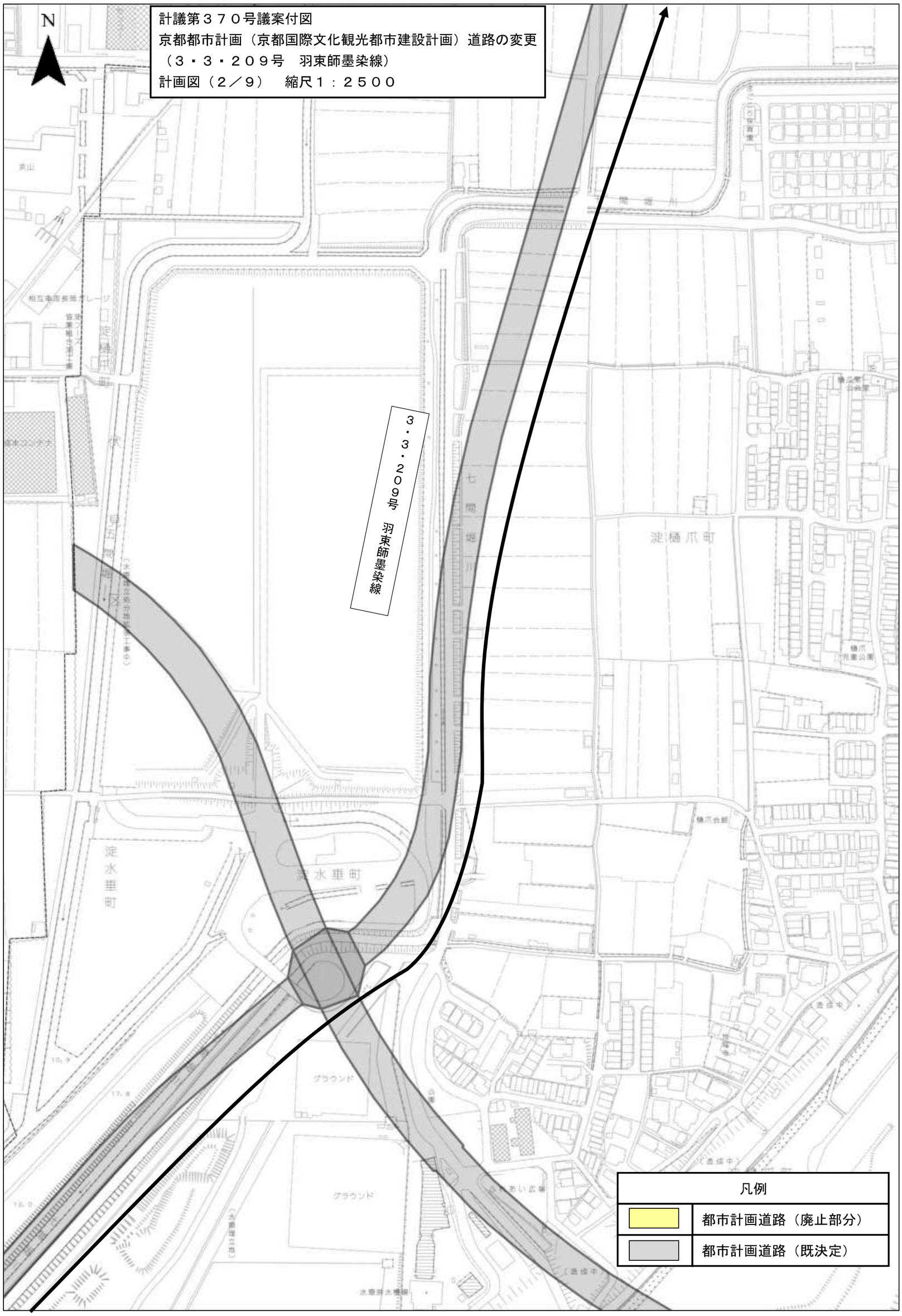

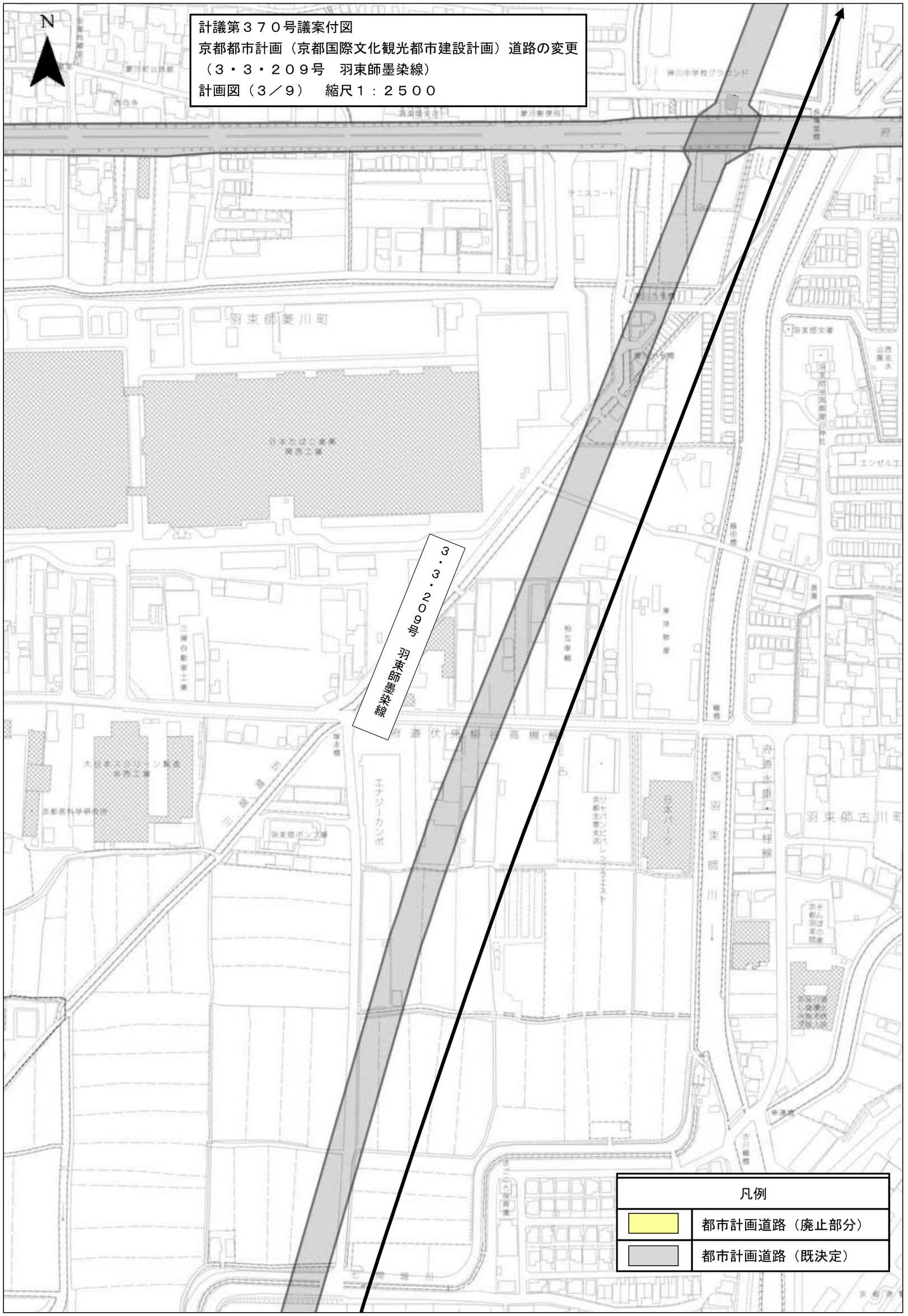
計議第３７０号議案付図
京都都市計画（京都国際文化観光都市建設計画）道路の変更
（３・３・２０９号　羽束師墨染線）
計画図（３／９）　縮尺１：２５００
N
３・３・２０９号　羽束師墨染線
凡例
都市計画道路（廃止部分）
都市計画道路（既決定）

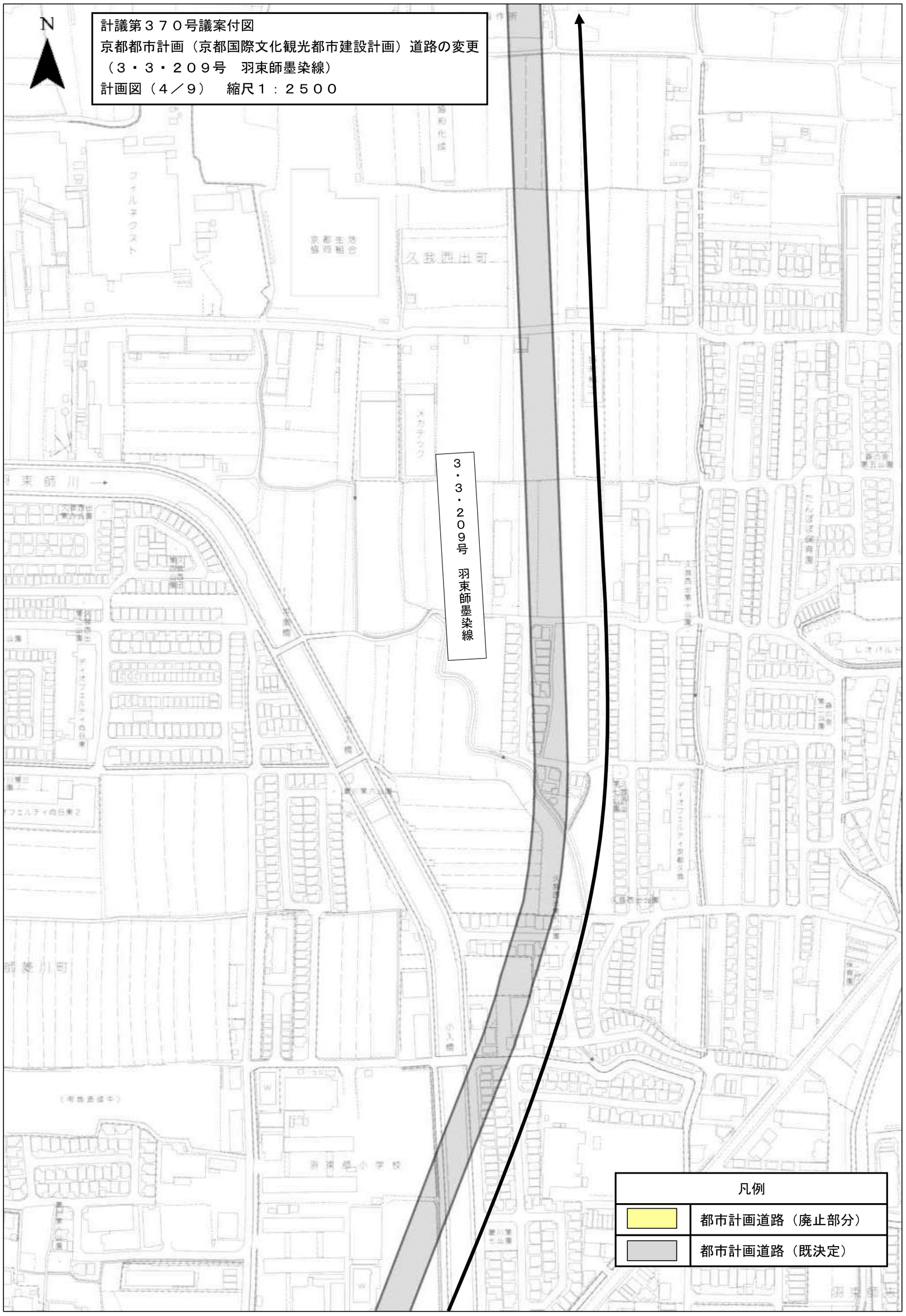
N
計議第３７０号議案付図
京都都市計画（京都国際文化観光都市建設計画）道路の変更
（３・３・２０９号　羽束師墨染線）
計画図（４／９）　縮尺１：２５００
３・３・２０９号　羽束師墨染線
凡例
都市計画道路（廃止部分）
都市計画道路（既決定）

計議第３７０号議案付図
京都都市計画（京都国際文化観光都市建設計画）道路の変更
（３・３・２０９号　羽束師墨染線）
計画図（５／９）　縮尺１：２５００

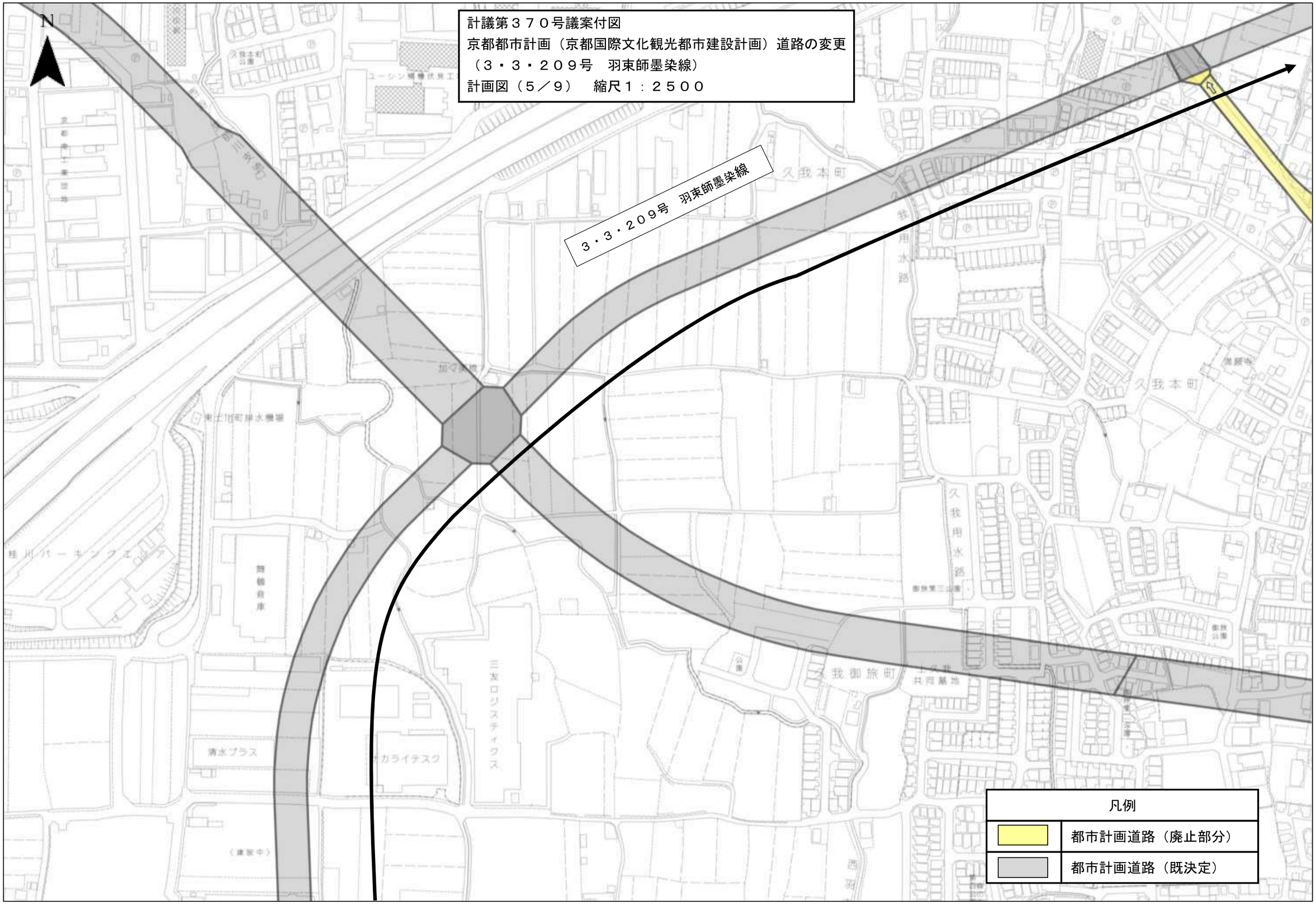

計議第３７０号議案付図
京都都市計画（京都国際文化観光都市建設計画）道路の変更
（３・３・２０９号　羽束師墨染線）
計画図（６／９）　縮尺１：２５００

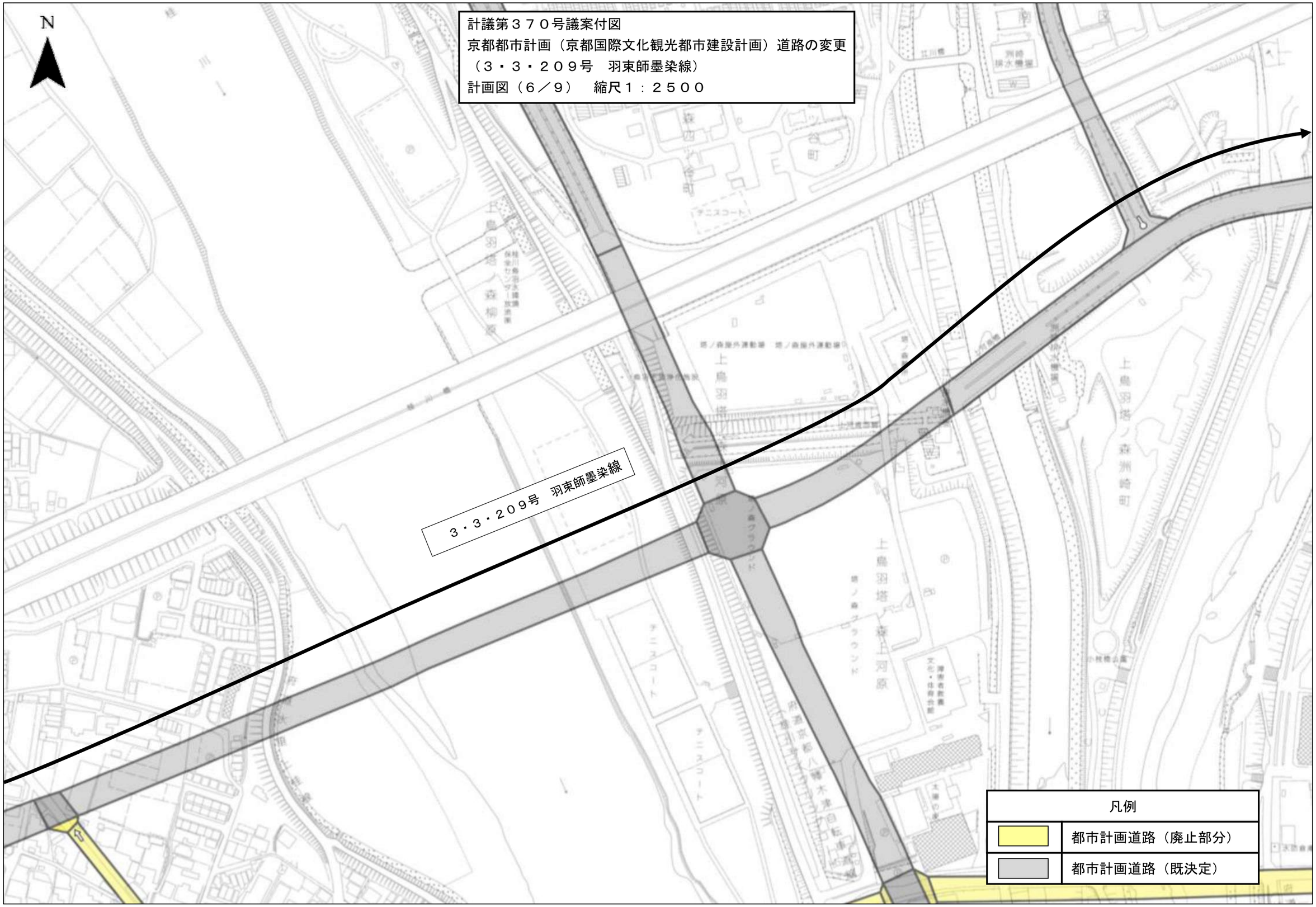

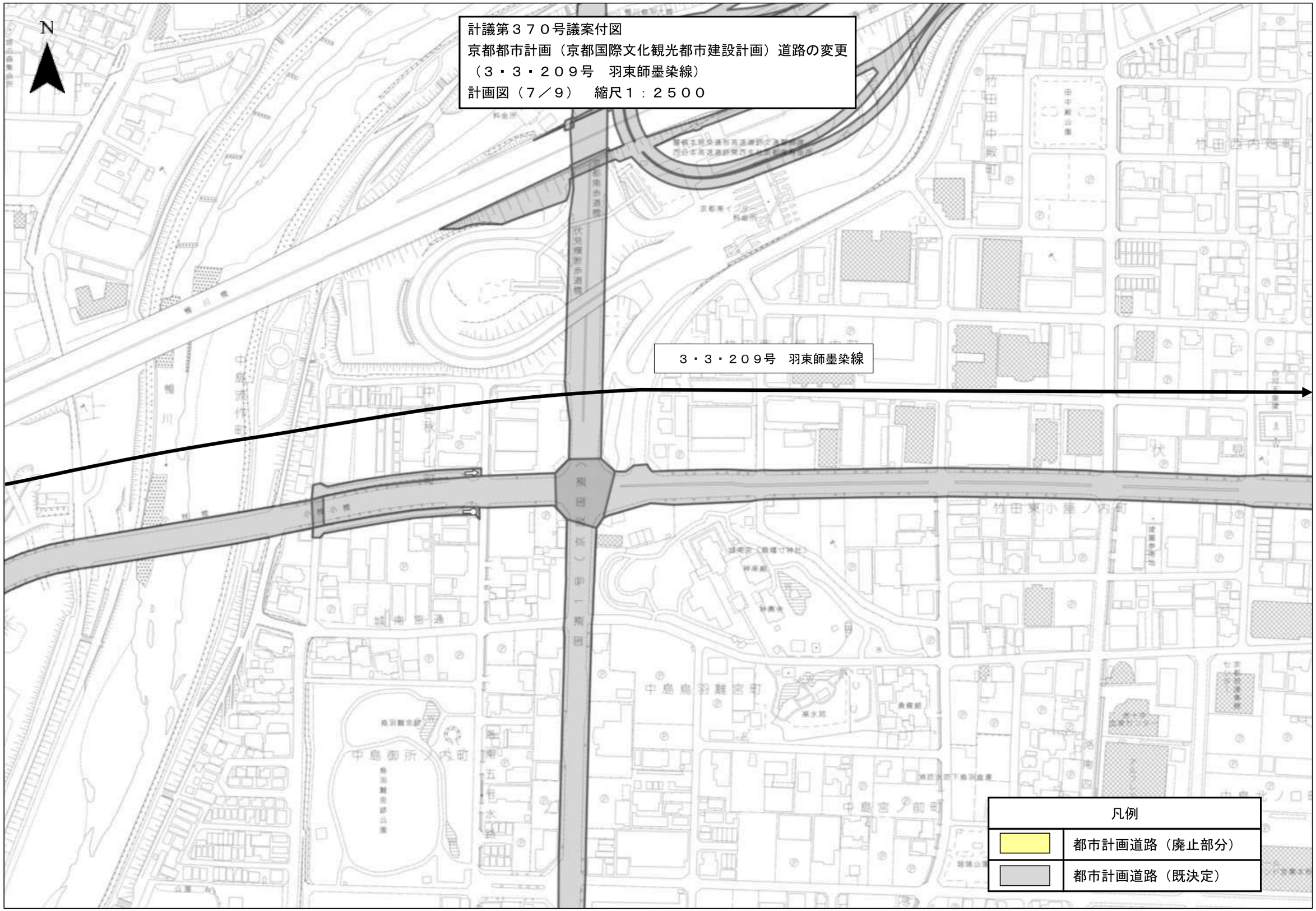
計議第３７０号議案付図
京都都市計画（京都国際文化観光都市建設計画）道路の変更
（３・３・２０９号　羽束師墨染線）
計画図（７／９）　縮尺１：２５００
N
３・３・２０９号　羽束師墨染線
凡例
都市計画道路（廃止部分）
都市計画道路（既決定）

計議第３７０号議案付図
京都都市計画（京都国際文化観光都市建設計画）道路の変更
（３・３・２０９号　羽束師墨染線）
計画図（８／９）　縮尺１：２５００

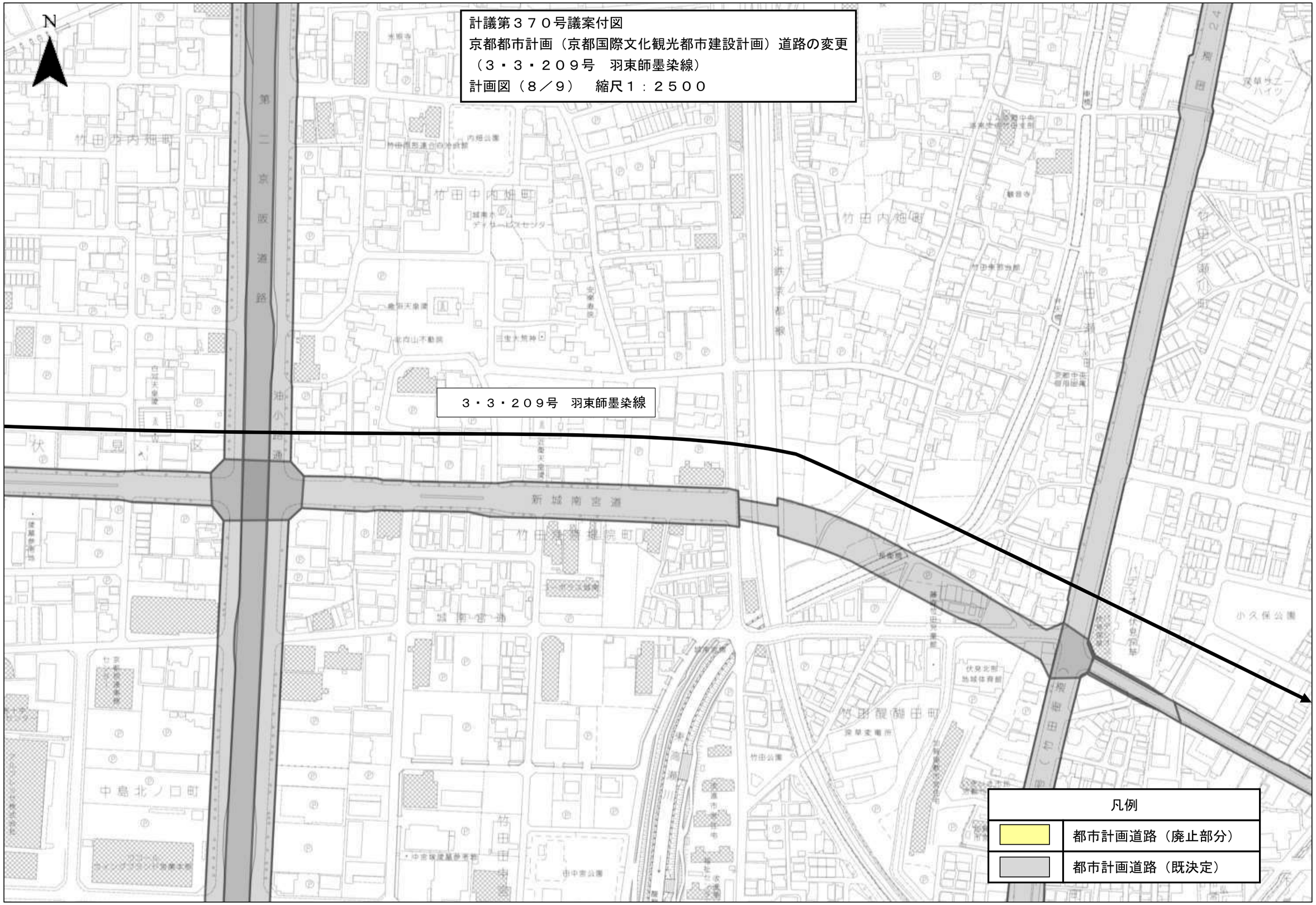

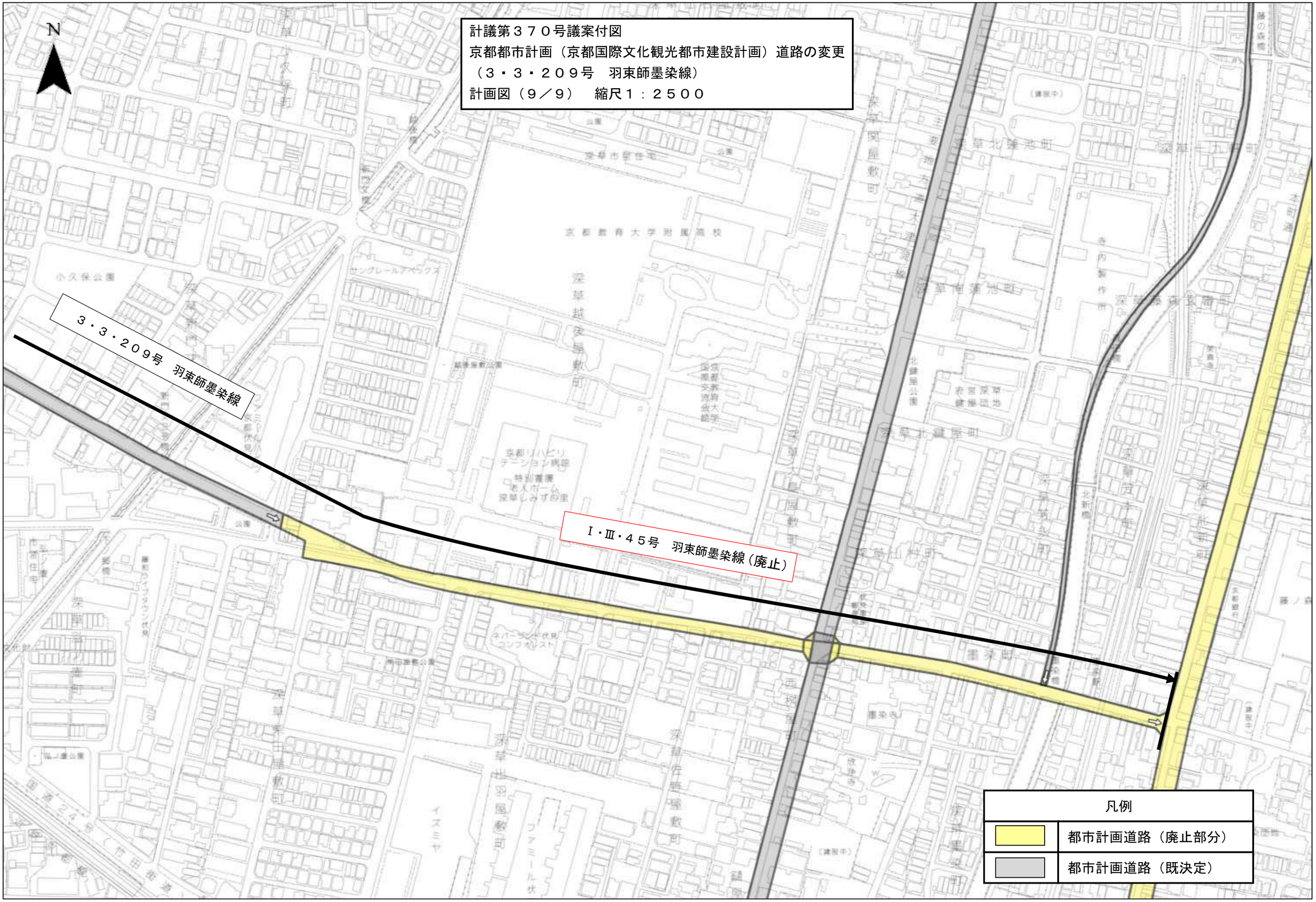
計議第３７０号議案付図
京都都市計画（京都国際文化観光都市建設計画）道路の変更
（３・３・２０９号　羽束師墨染線）
計画図（９／９）　縮尺１：２５００
N
３・３・２０９号　羽束師墨染線
Ⅰ・Ⅲ・４５号　羽束師墨染線（廃止）
凡例
都市計画道路（廃止部分）
都市計画道路（既決定）

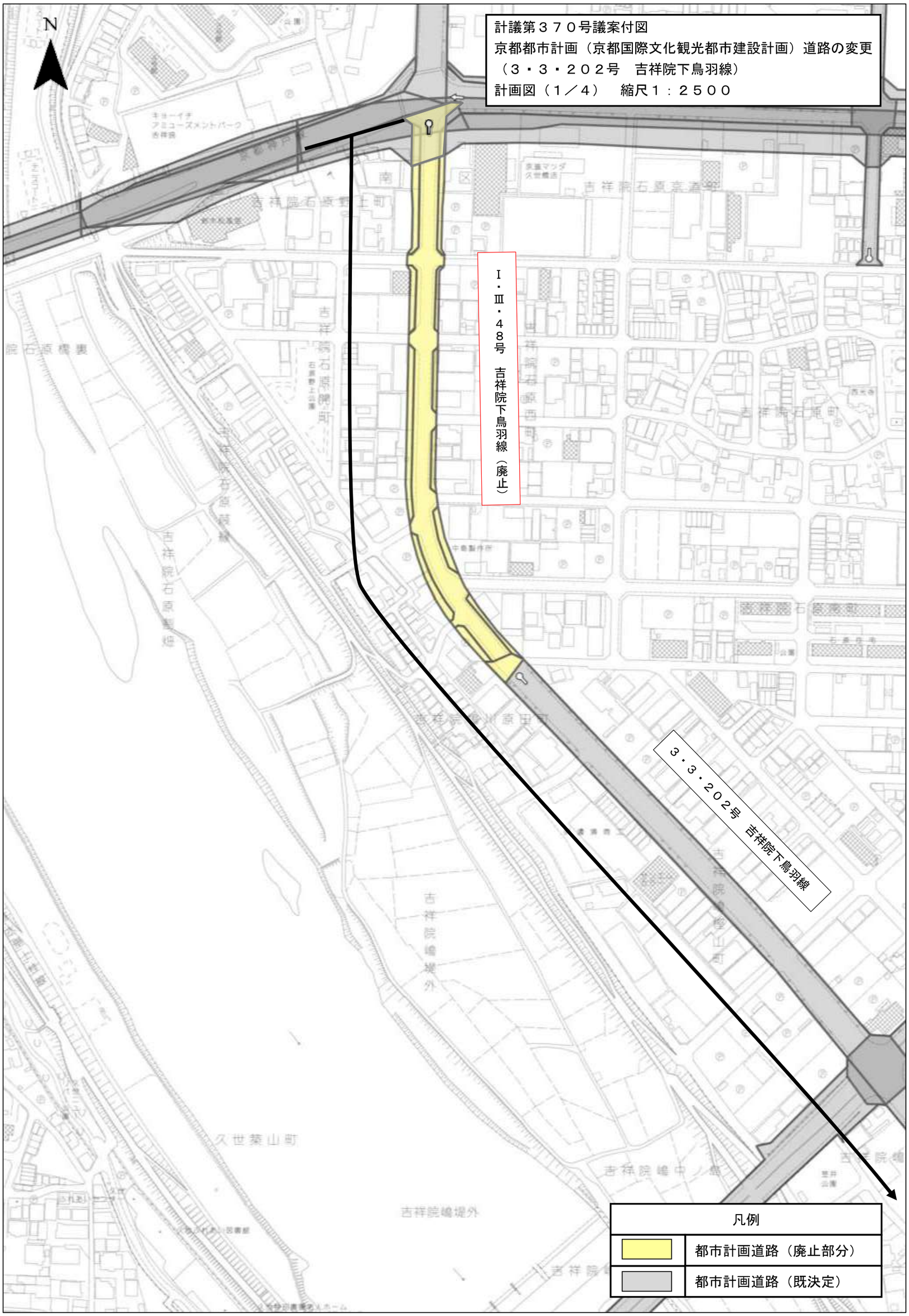
計議第３７０号議案付図
京都都市計画（京都国際文化観光都市建設計画）道路の変更
（３・３・２０２号　吉祥院下鳥羽線）
計画図（１／４）　縮尺１：２５００
N
Ⅰ・Ⅲ・４８号　吉祥院下鳥羽線（廃止）
３・３・２０２号　吉祥院下鳥羽線
凡例
都市計画道路（廃止部分）
都市計画道路（既決定）

計議第３７０号議案付図
京都都市計画（京都国際文化観光都市建設計画）道路の変更
（３・３・２０２号　吉祥院下鳥羽線）
計画図（２／４）　縮尺１：２５００

計議第３７０号議案付図
京都都市計画（京都国際文化観光都市建設計画）道路の変更
（３・３・２０２号　吉祥院下鳥羽線）
計画図（３／４）　縮尺１：２５００

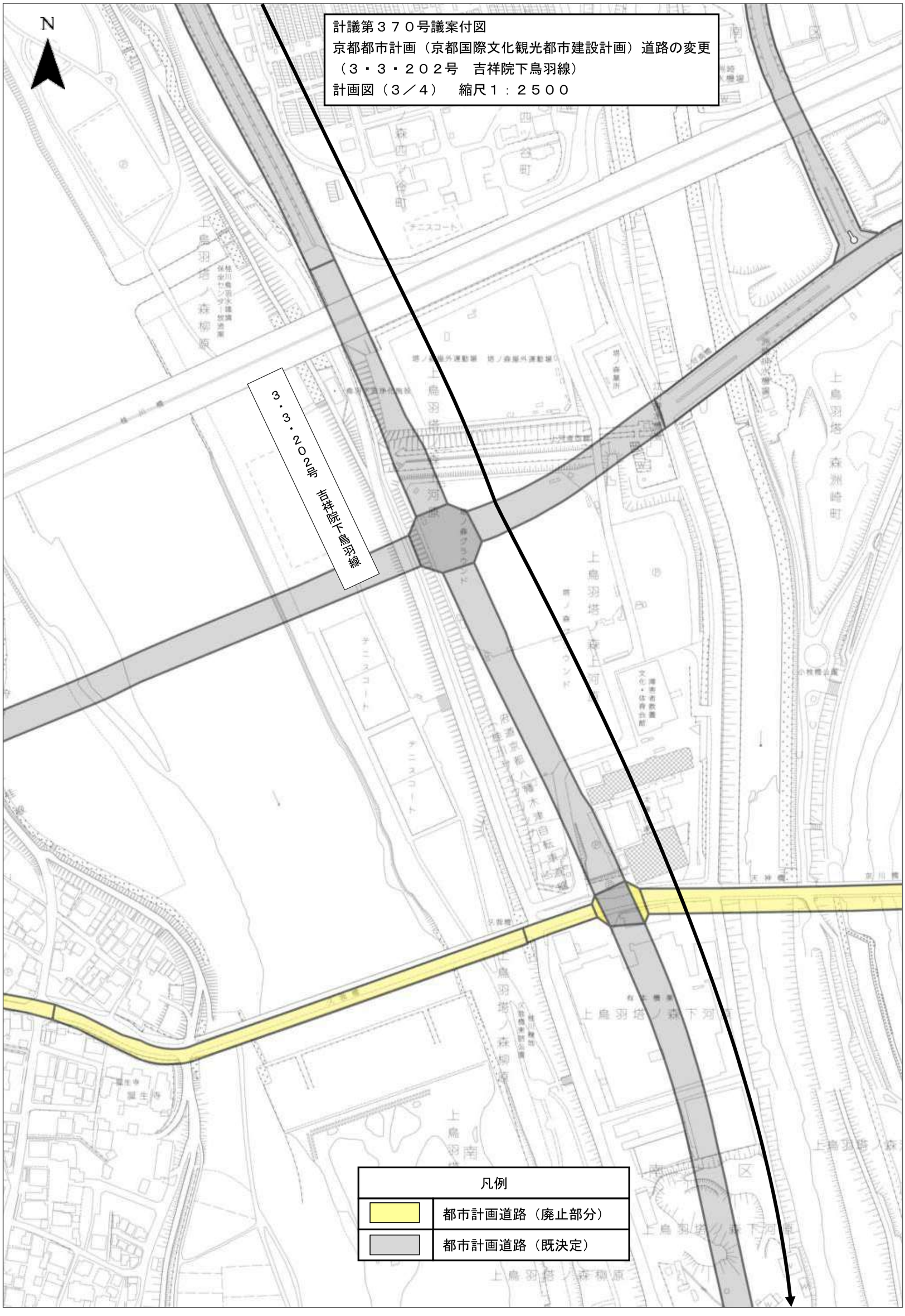

計議第３７０号議案付図
京都都市計画（京都国際文化観光都市建設計画）道路の変更
（３・３・２０２号　吉祥院下鳥羽線）
計画図（４／４）　縮尺１：２５００

N
計議第３７０号議案付図
京都都市計画（京都国際文化観光都市建設計画）道路の変更
（３・５・２０７号　師団街道）
計画図（１／２）　縮尺１：２５００
３・５・２０７号　師団街道
凡例
都市計画道路（廃止部分）
都市計画道路（既決定）

計議第３７０号議案付図
京都都市計画（京都国際文化観光都市建設計画）道路の変更
（３・５・２０７号　師団街道）
計画図（２／２）　縮尺１：２５００

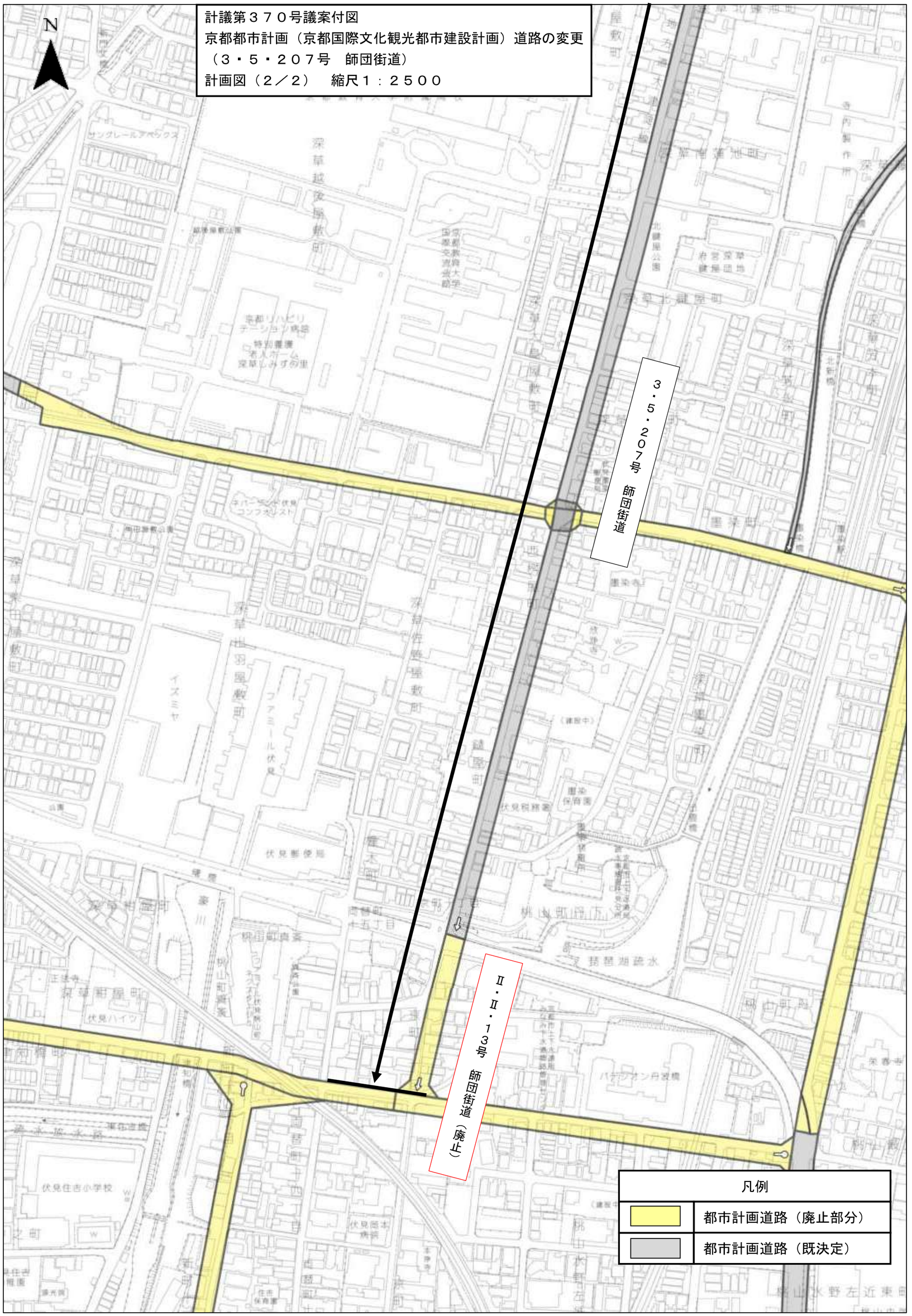

計議第３７０号議案付図
京都都市計画（京都国際文化観光都市建設計画）道路の変更
（３・４・２０８号　小栗栖石田線）
計画図（１／５）　縮尺１：２５００

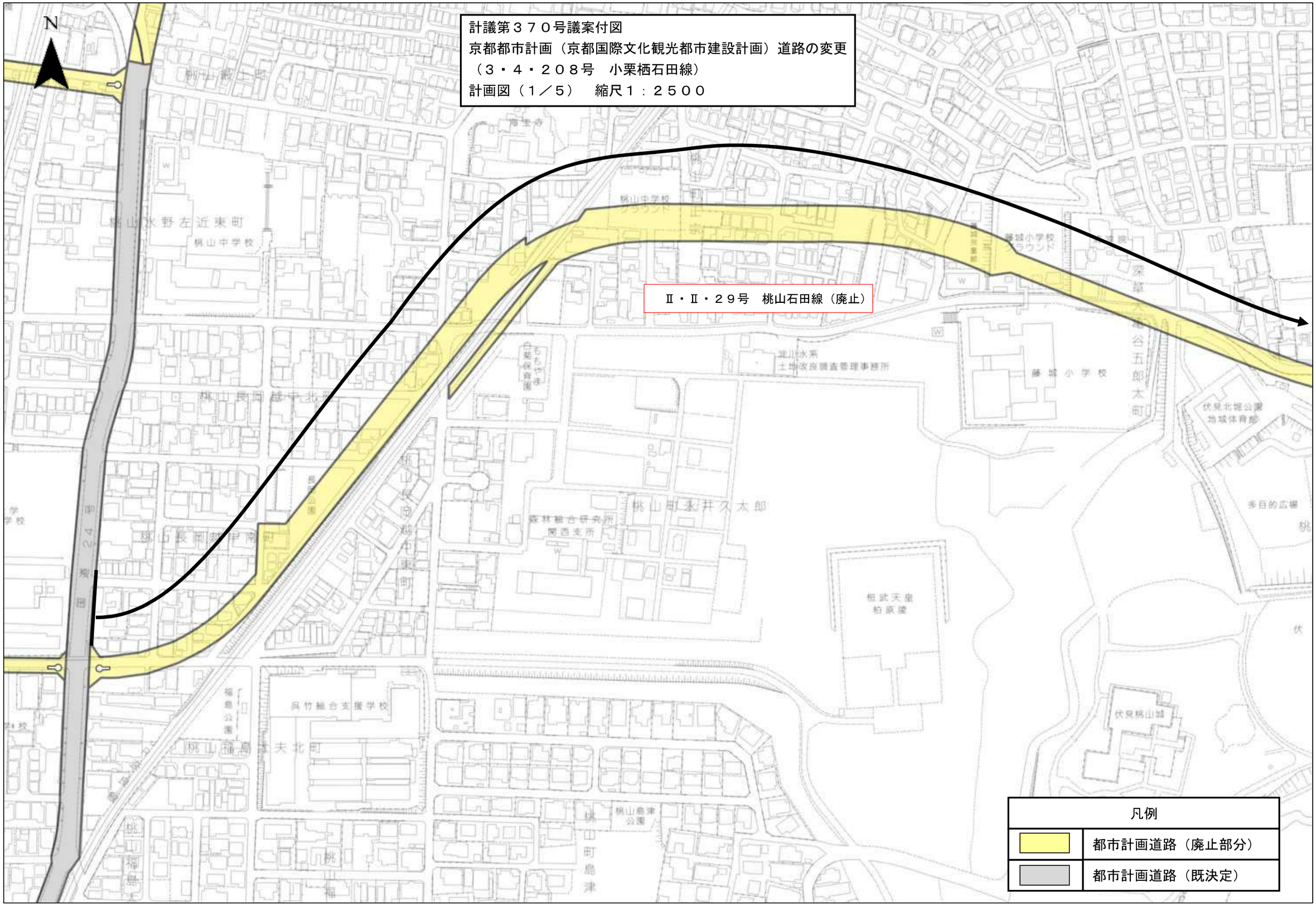

計議第３７０号議案付図
京都都市計画（京都国際文化観光都市建設計画）道路の変更
（３・４・２０８号　小栗栖石田線）
計画図（２／５）　縮尺１：２５００

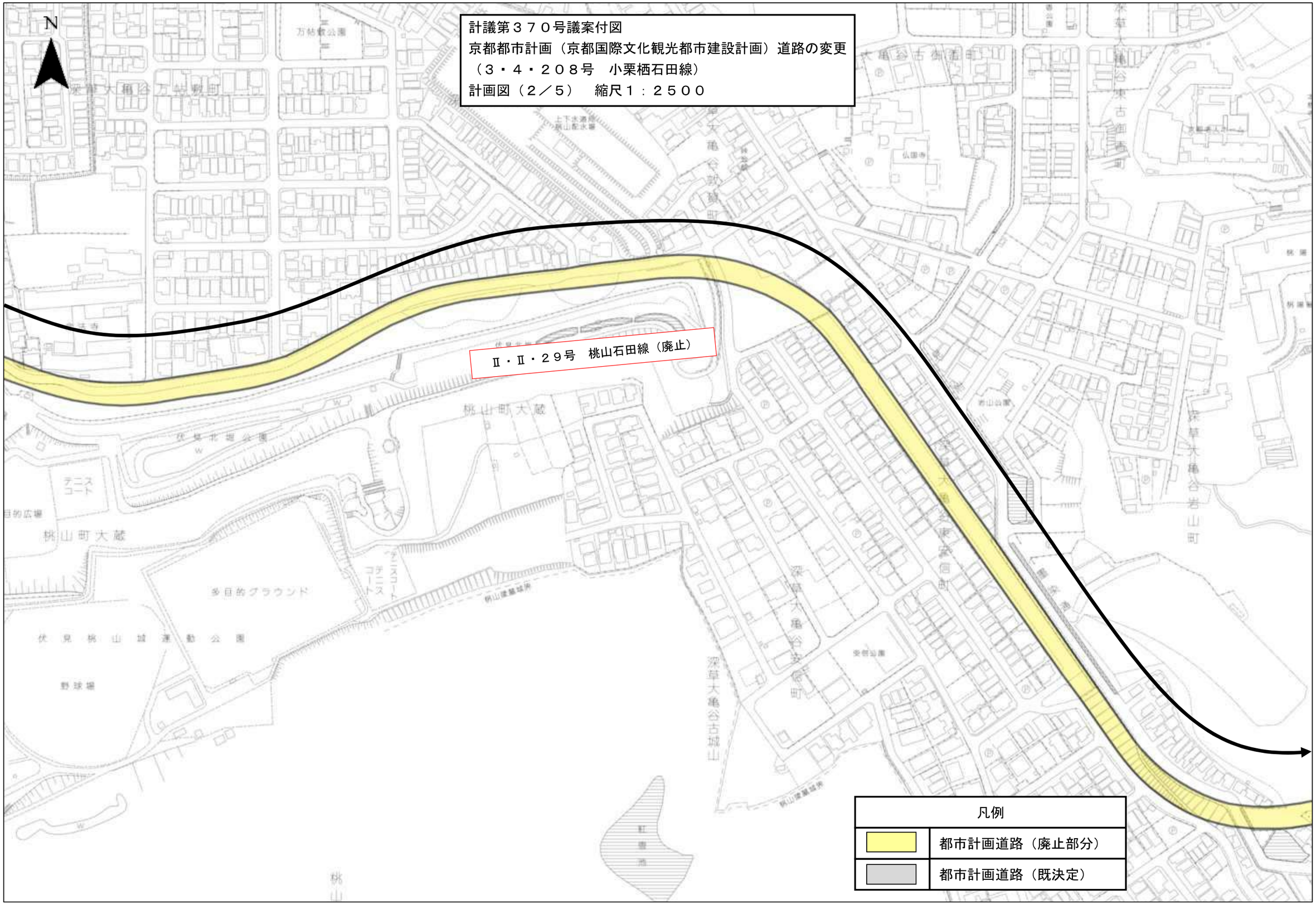

計議第３７０号議案付図
京都都市計画（京都国際文化観光都市建設計画）道路の変更
（３・４・２０８号　小栗栖石田線）
計画図（３／５）　縮尺１：２５００

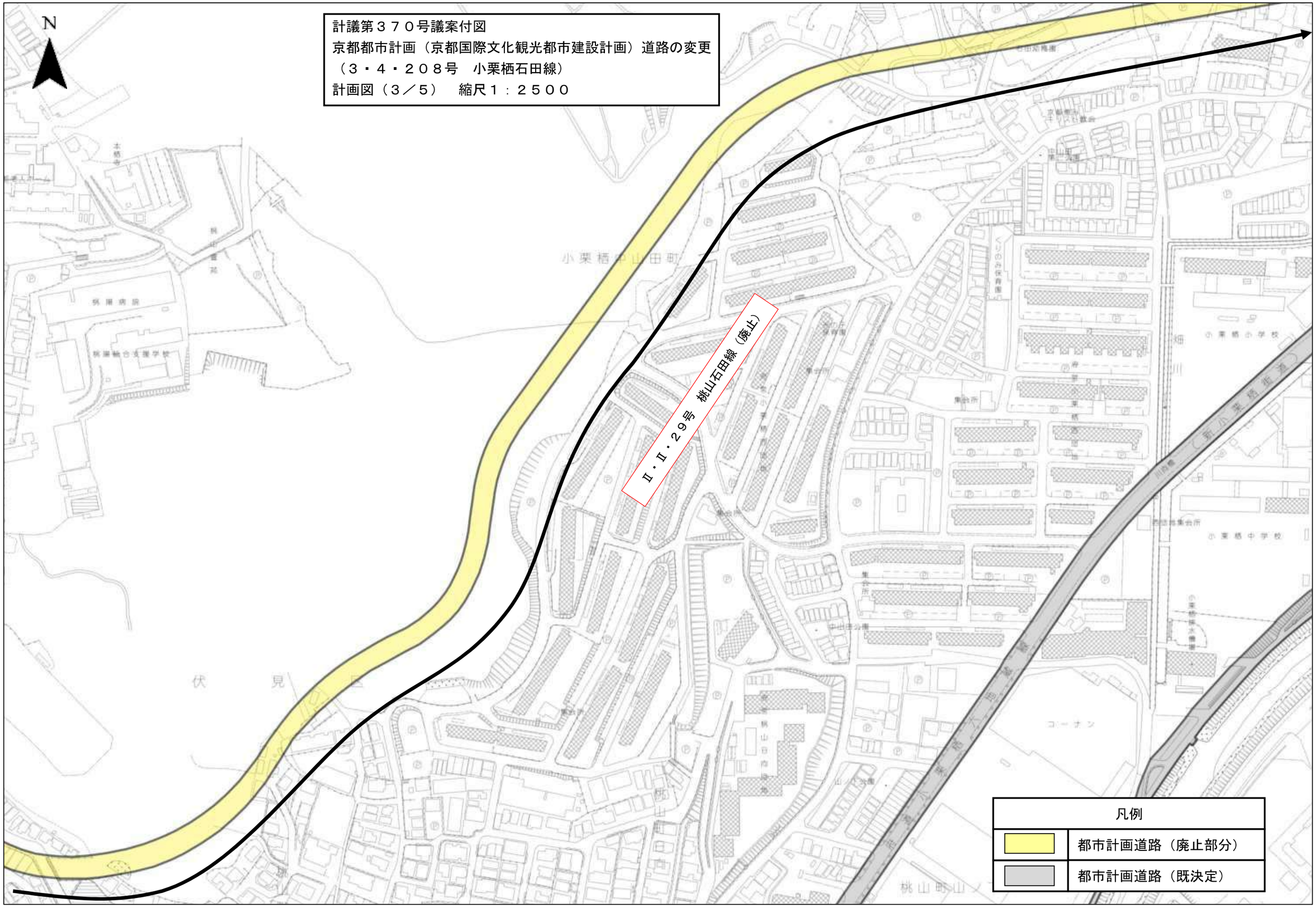

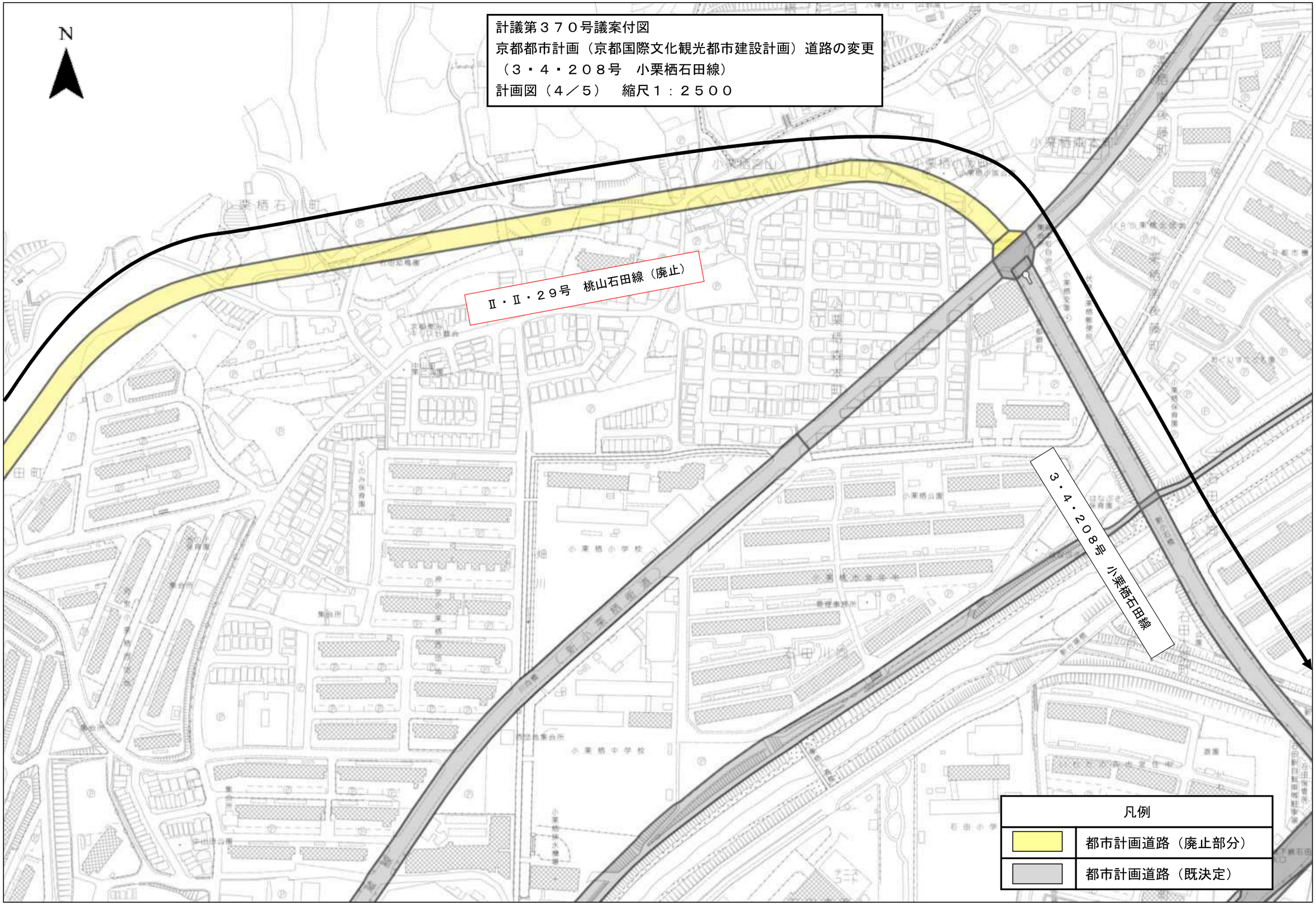
計議第３７０号議案付図
京都都市計画（京都国際文化観光都市建設計画）道路の変更
（３・４・２０８号　小栗栖石田線）
計画図（４／５）　縮尺１：２５００
N
Ⅱ・Ⅱ・２９号　桃山石田線（廃止）
３・４・２０８号　小栗栖石田線
凡例
都市計画道路（廃止部分）
都市計画道路（既決定）

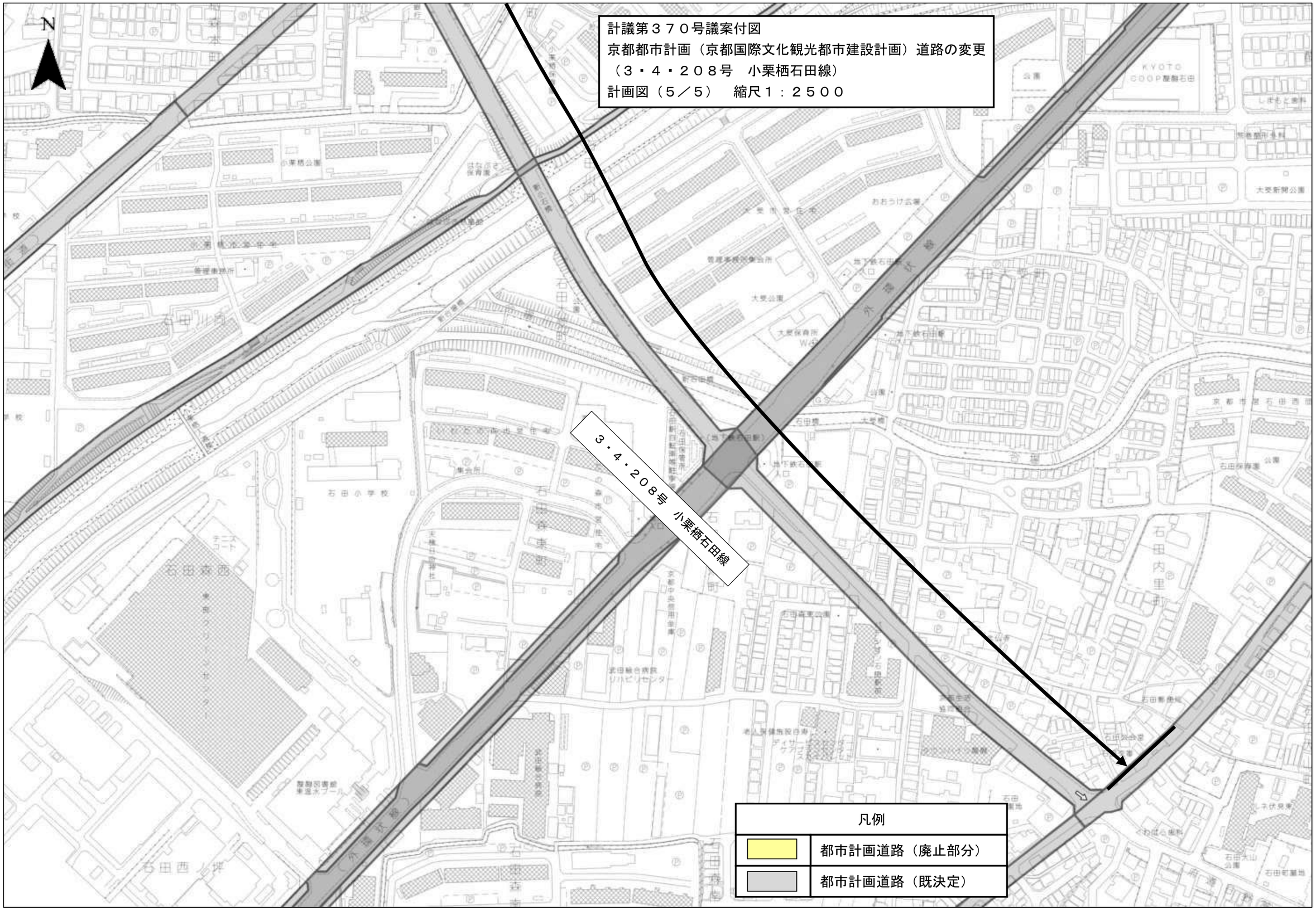
計議第３７０号議案付図
京都都市計画（京都国際文化観光都市建設計画）道路の変更
（３・４・２０８号　小栗栖石田線）
計画図（５／５）　縮尺１：２５００
N
３・４・２０８号　小栗栖石田線
凡例
都市計画道路（廃止部分）
都市計画道路（既決定）

計議第３７０号議案付図
京都都市計画（京都国際文化観光都市建設計画）道路の変更
（３・５・２０３号　勧修寺醍醐線）
計画図（１／５）　縮尺１：２５００

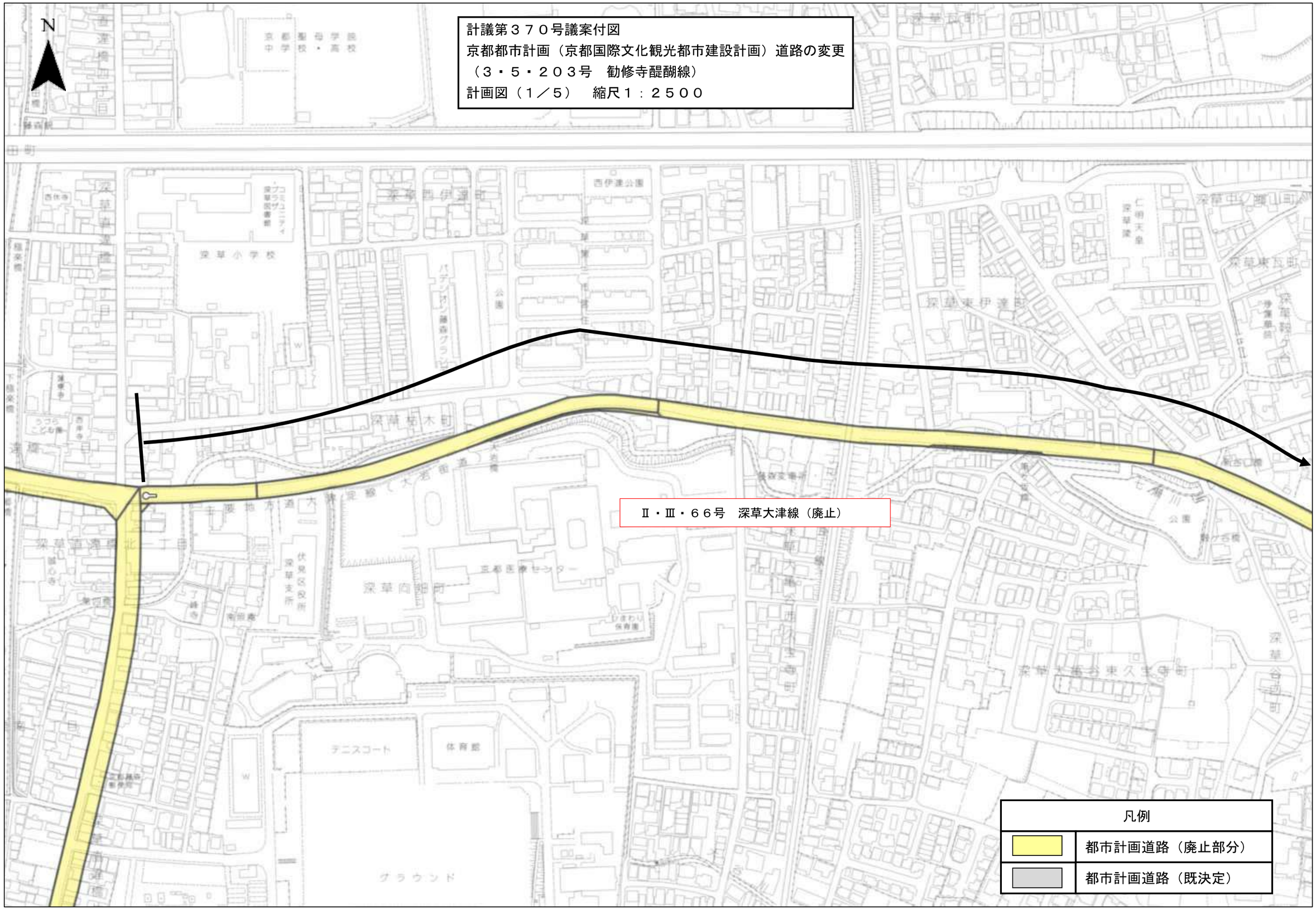

計議第３７０号議案付図
京都都市計画（京都国際文化観光都市建設計画）道路の変更
（３・５・２０３号　勧修寺醍醐線）
計画図（２／５）　縮尺１：２５００

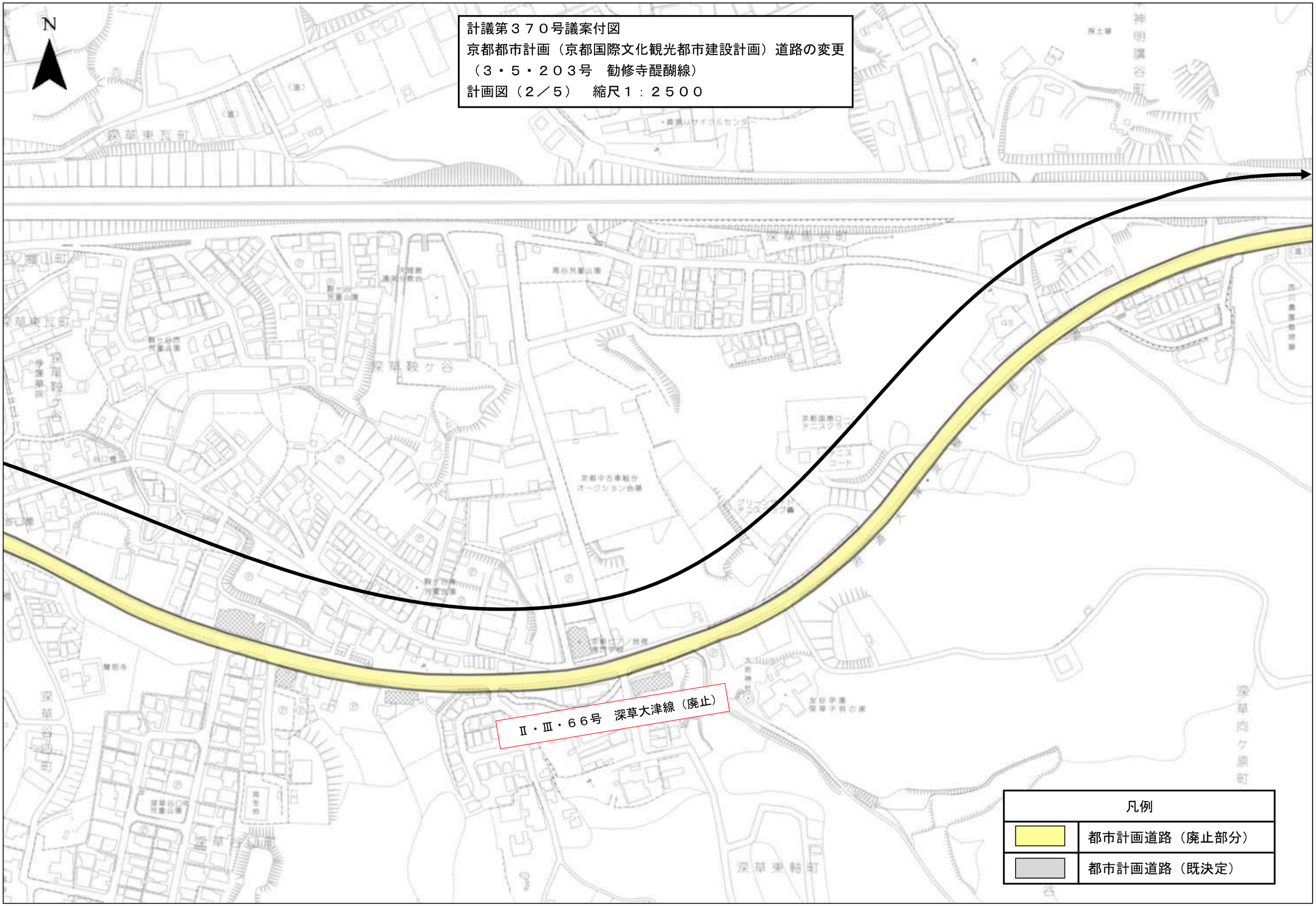

計議第３７０号議案付図
京都都市計画（京都国際文化観光都市建設計画）道路の変更
（３・５・２０３号　勧修寺醍醐線）
計画図（３／５）　縮尺１：２５００

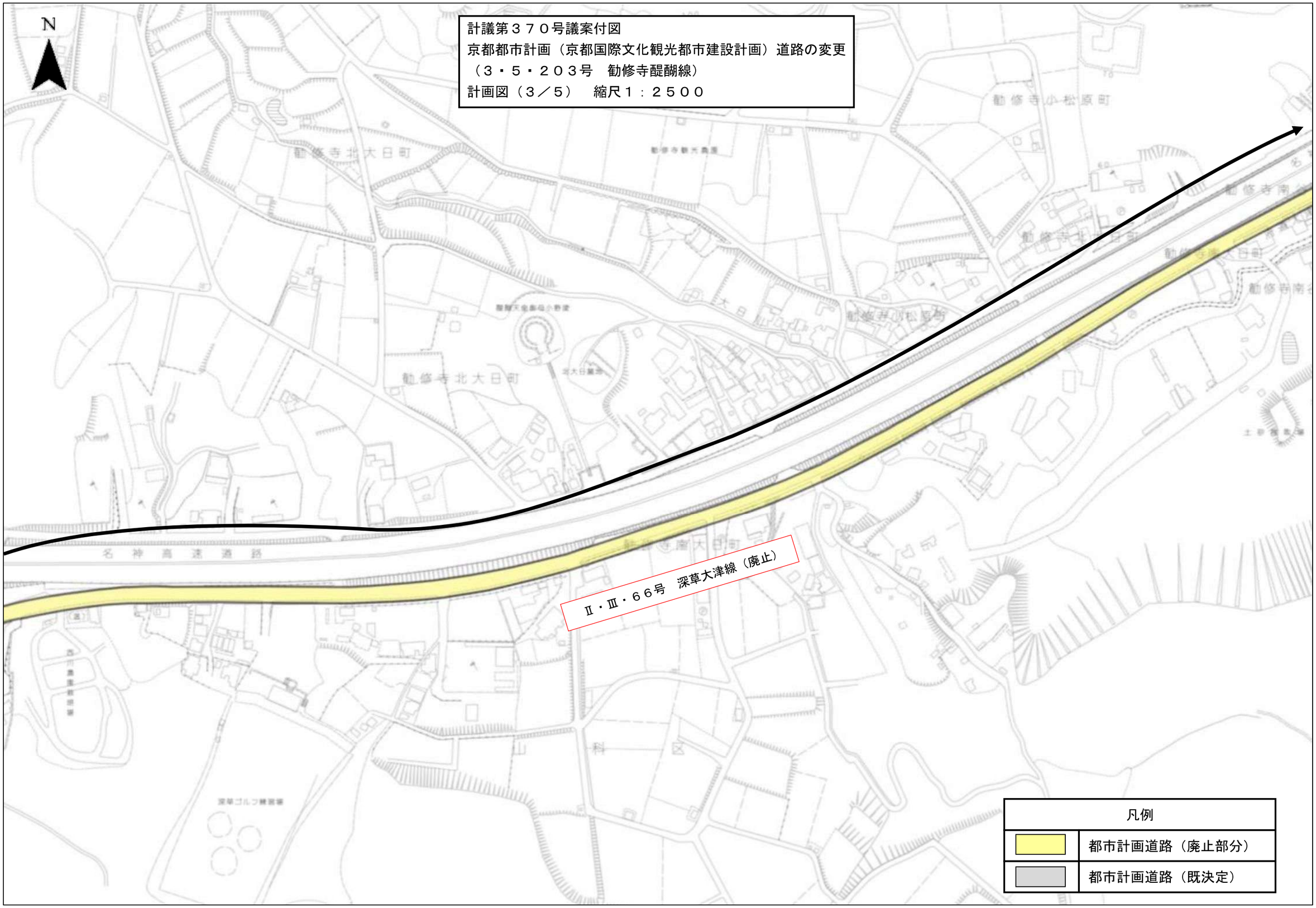

計議第３７０号議案付図
京都都市計画（京都国際文化観光都市建設計画）道路の変更
（３・５・２０３号　勧修寺醍醐線）
計画図（４／５）　縮尺１：２５００

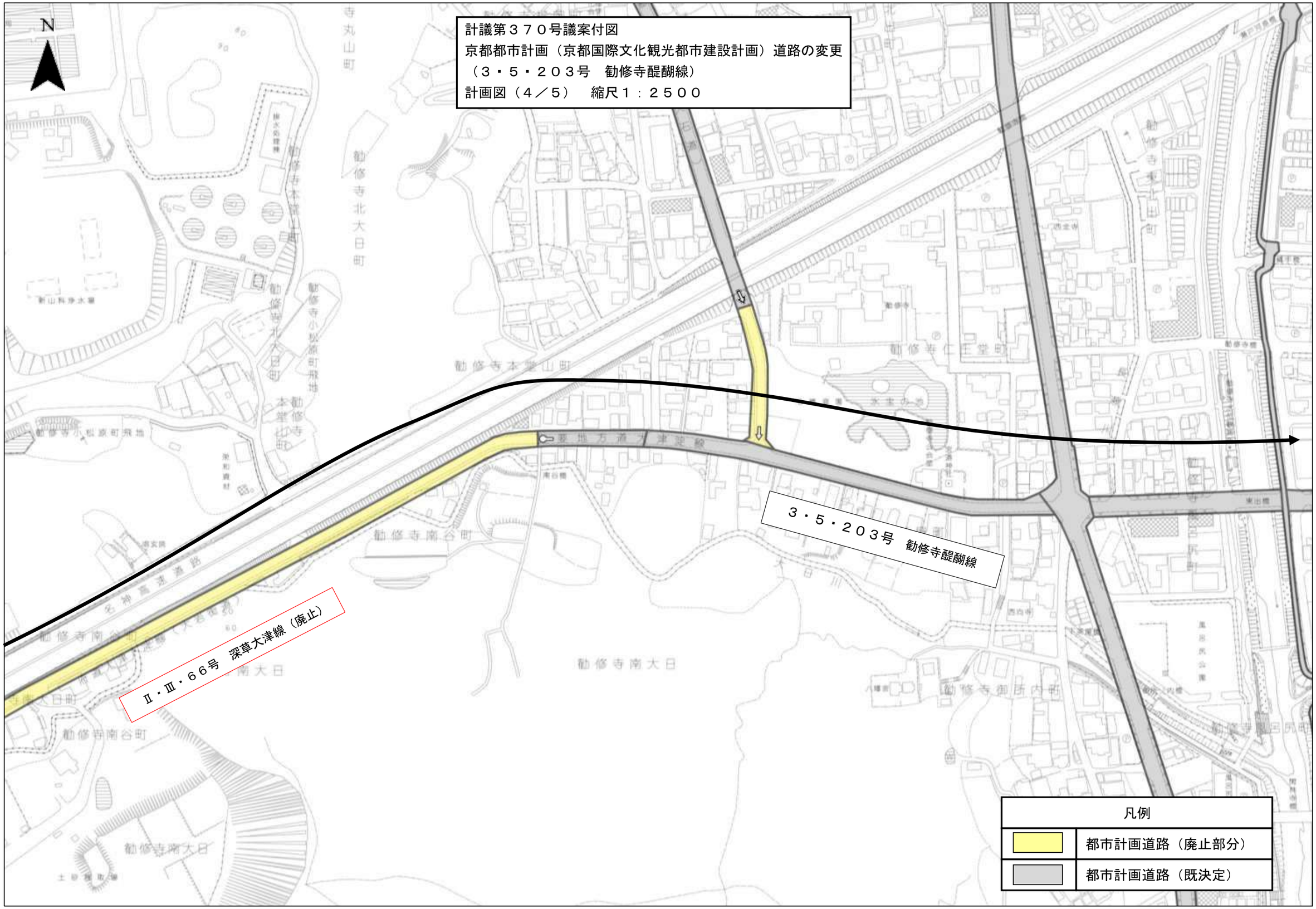

計議第３７０号議案付図
京都都市計画（京都国際文化観光都市建設計画）道路の変更
（３・５・２０３号　勧修寺醍醐線）
計画図（５／５）　縮尺１：２５００

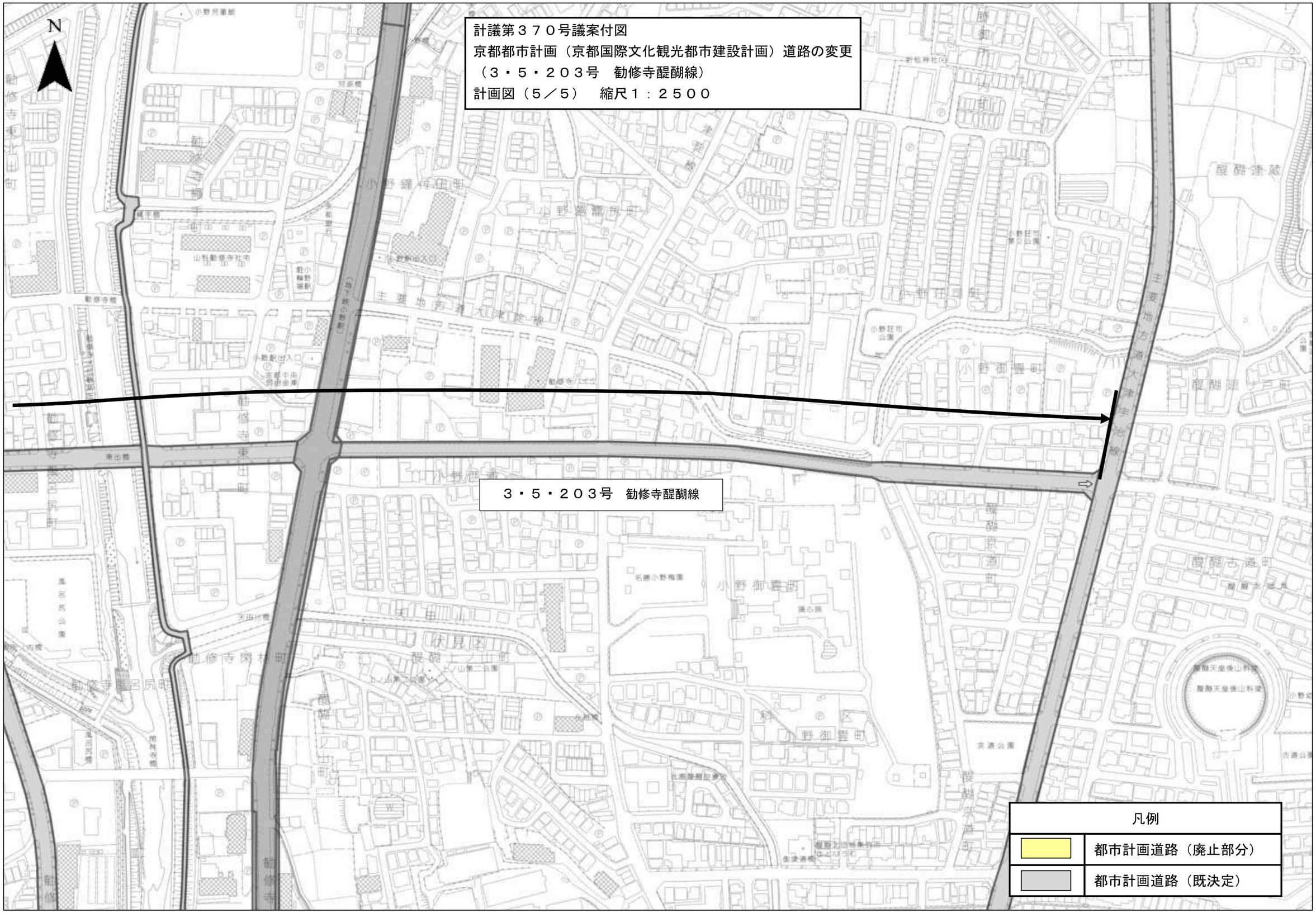

計議第３７０号議案付図
京都都市計画（京都国際文化観光都市建設計画）道路の変更
（３・６・２０５号　丹後橋通）
計画図（１／１）　縮尺１：２５００

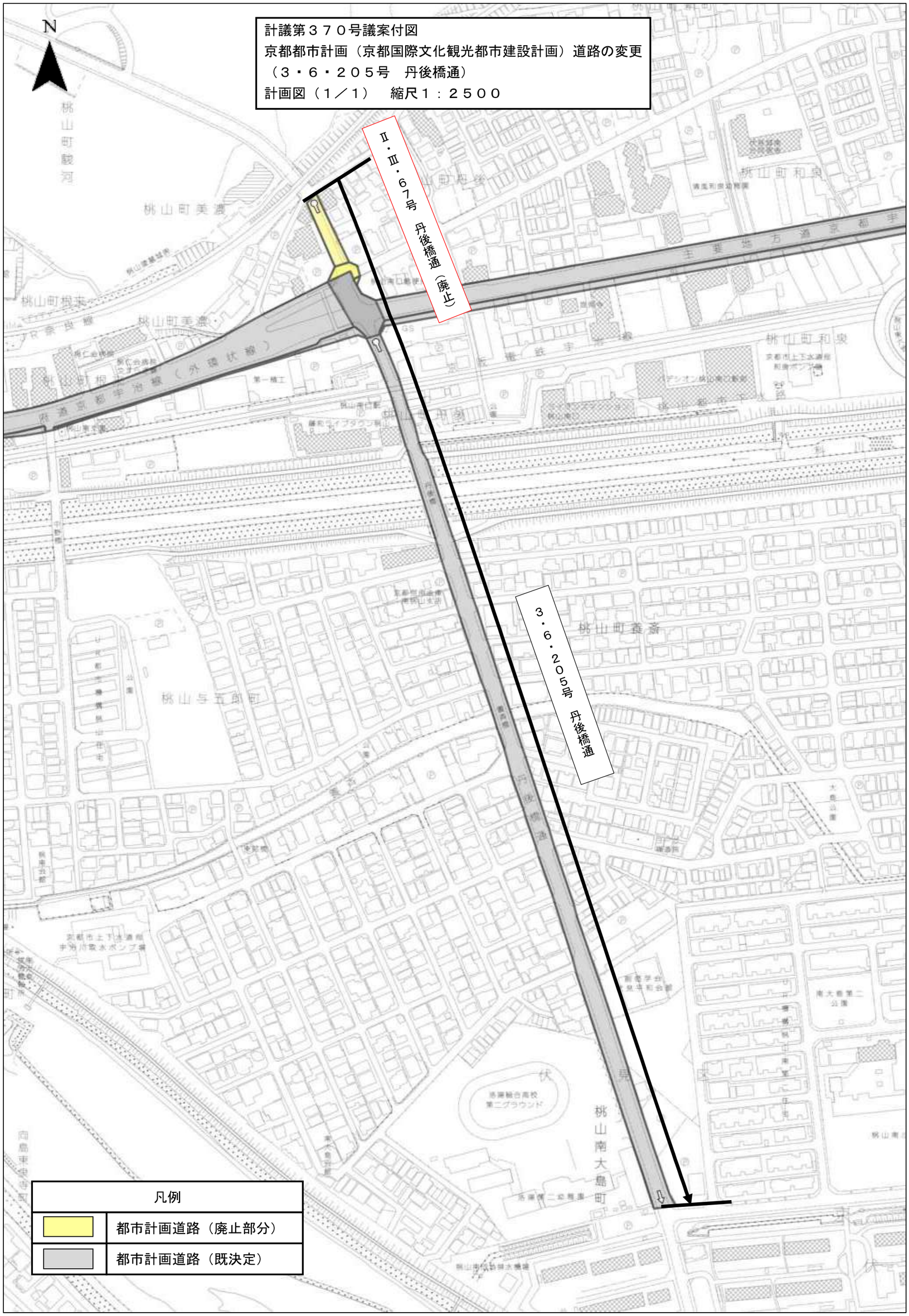

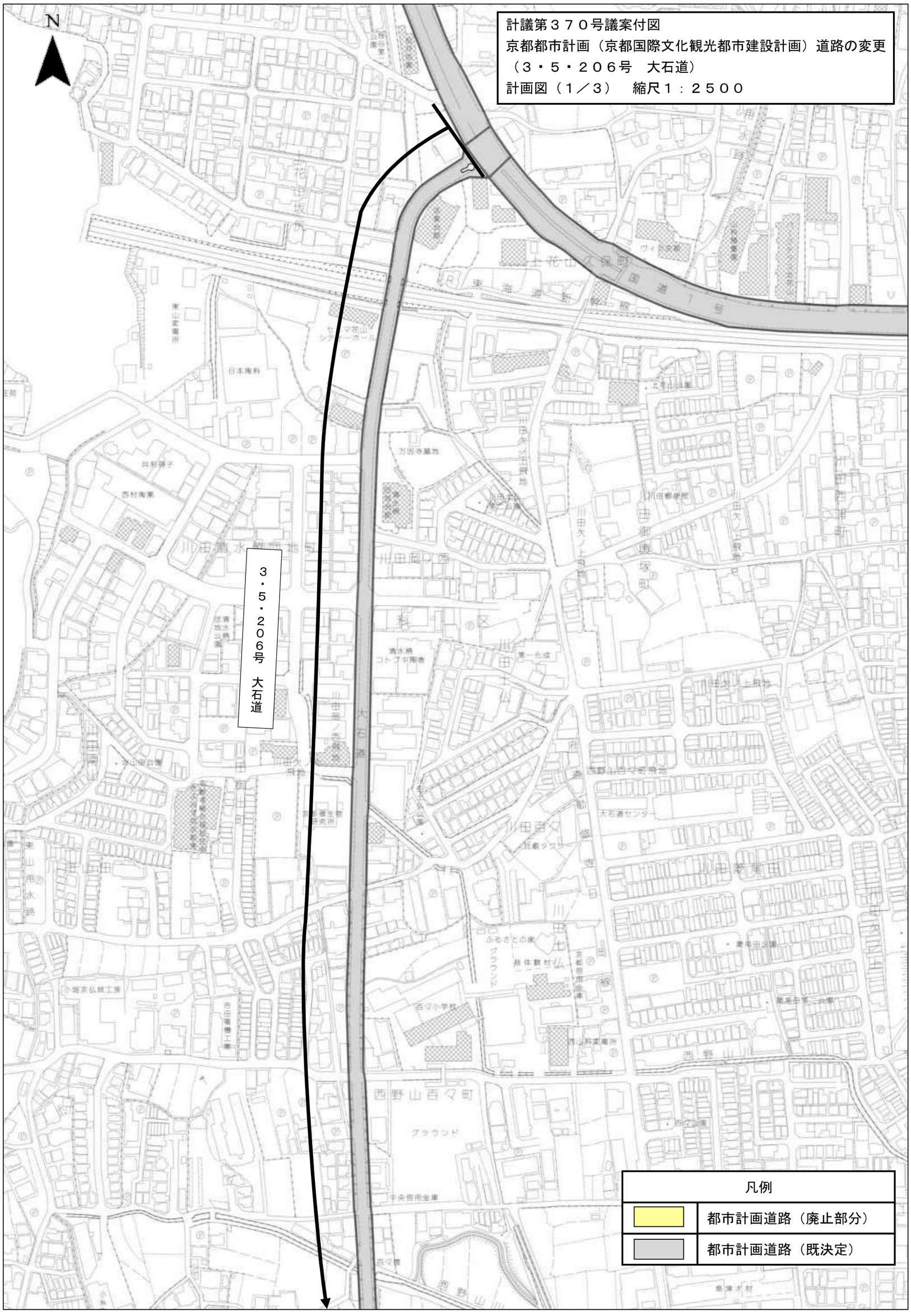
計議第３７０号議案付図
京都都市計画（京都国際文化観光都市建設計画）道路の変更
（３・５・２０６号　大石道）
計画図（１／３）　縮尺１：２５００
N
３・５・２０６号　大石道
凡例
都市計画道路（廃止部分）
都市計画道路（既決定）

計議第３７０号議案付図
京都都市計画（京都国際文化観光都市建設計画）道路の変更
（３・５・２０６号　大石道）
計画図（２／３）　縮尺１：２５００

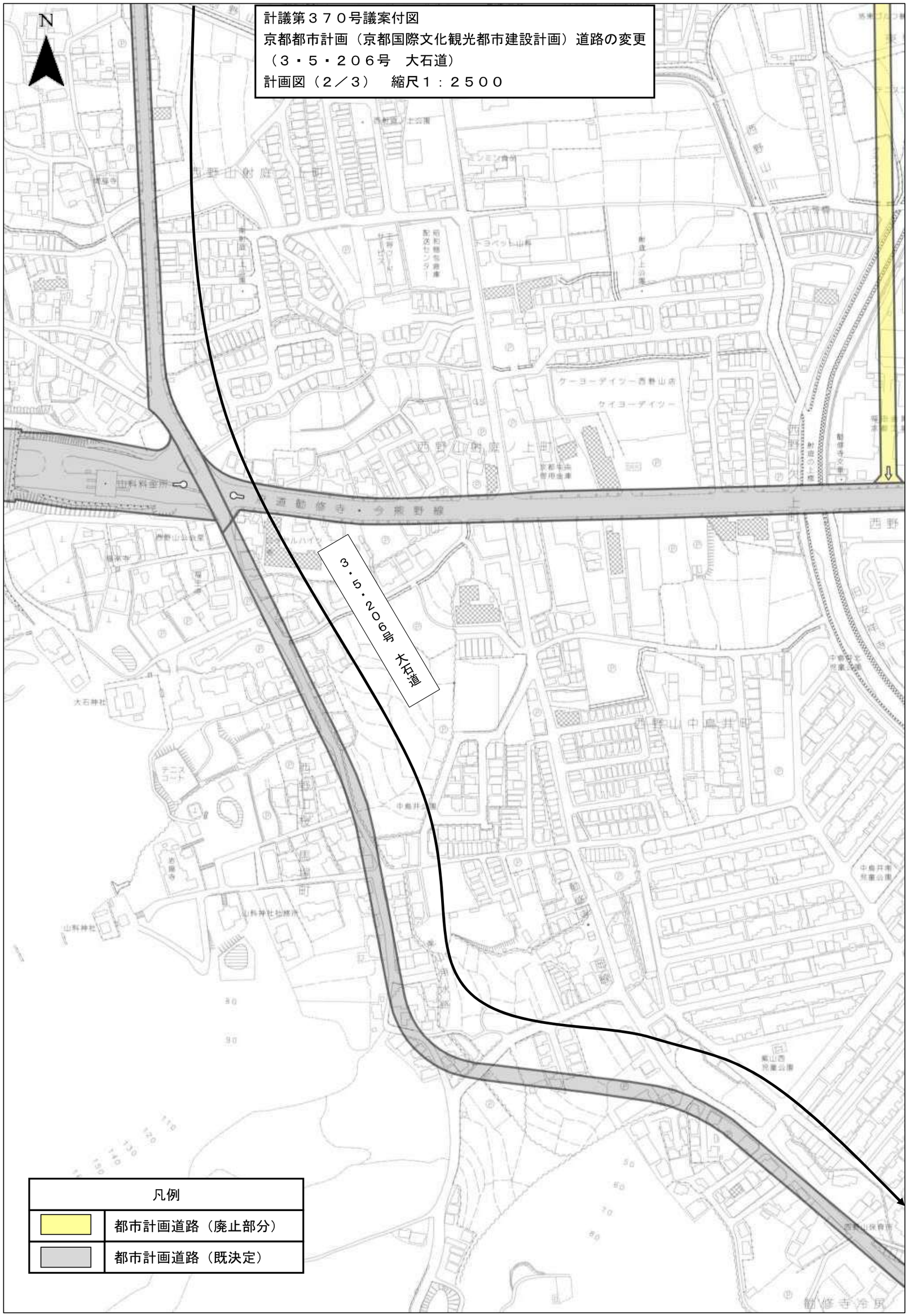
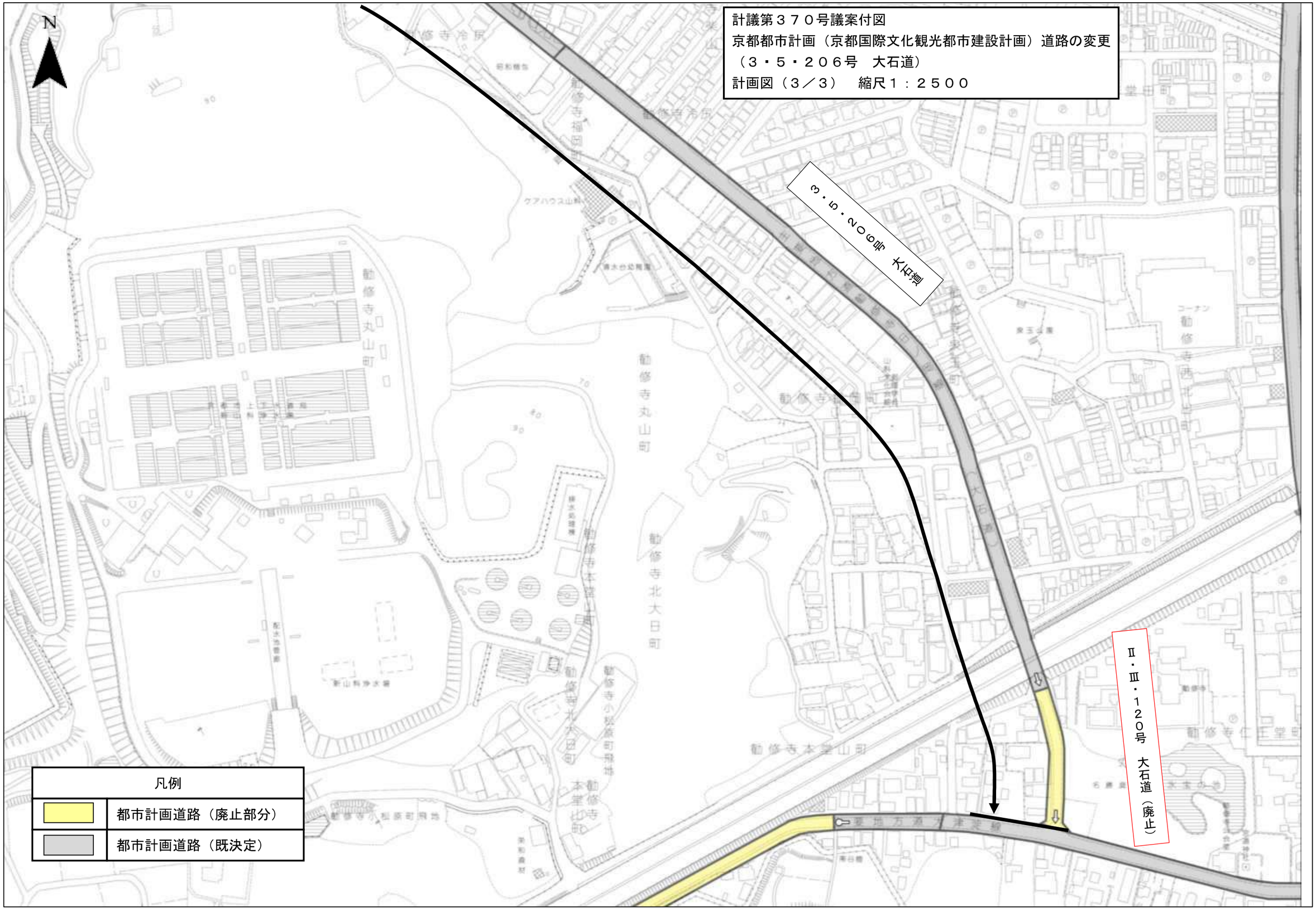
計議第３７０号議案付図
京都都市計画（京都国際文化観光都市建設計画）道路の変更
（３・５・２０６号　大石道）
計画図（３／３）　縮尺１：２５００