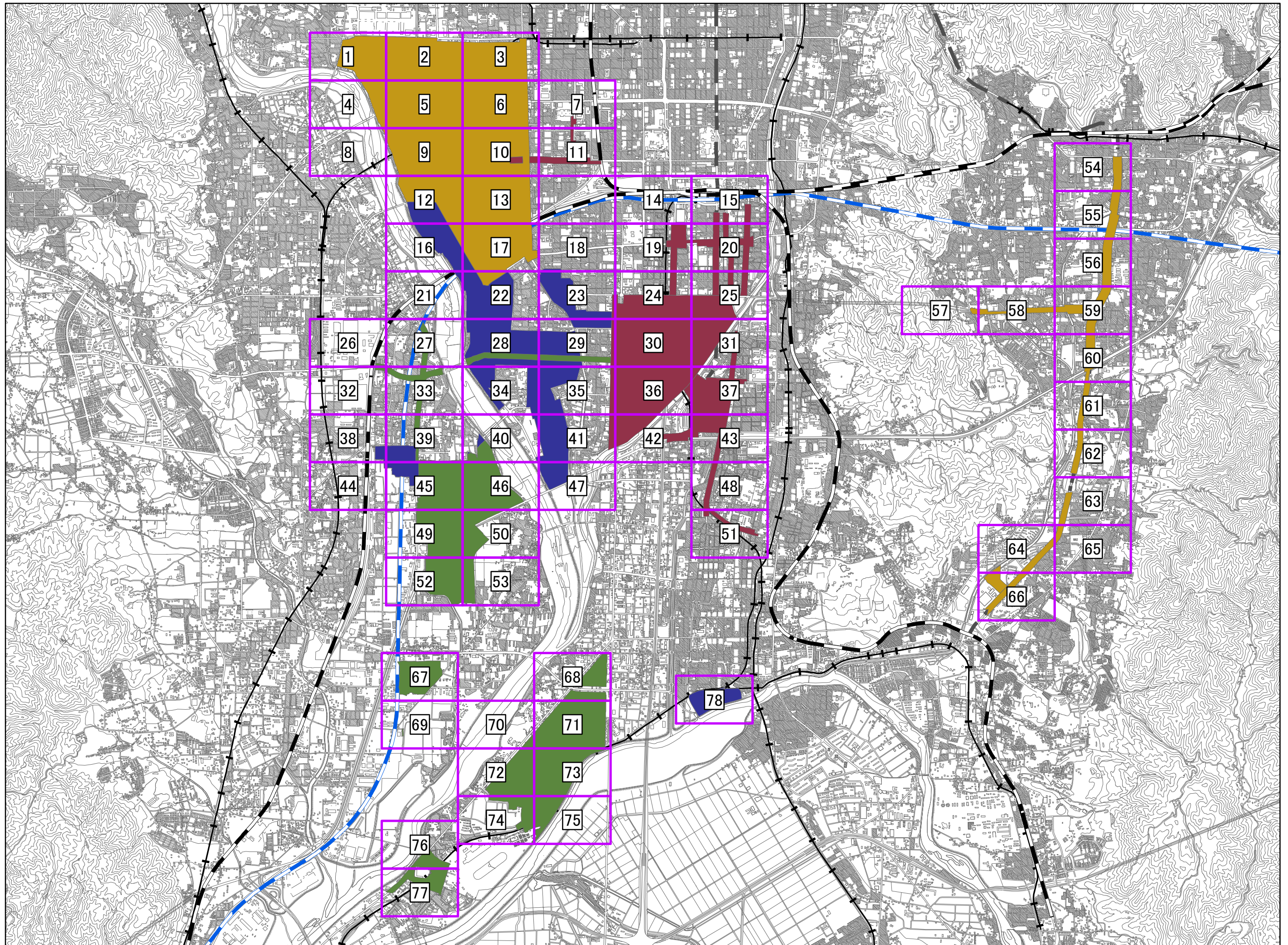











全体図郭割図



京都都市計画(京都国際文化観光都市建設計画)
 用途地域の変更(京都市決定) 計画図(縮尺1/2,500)
 図郭 1

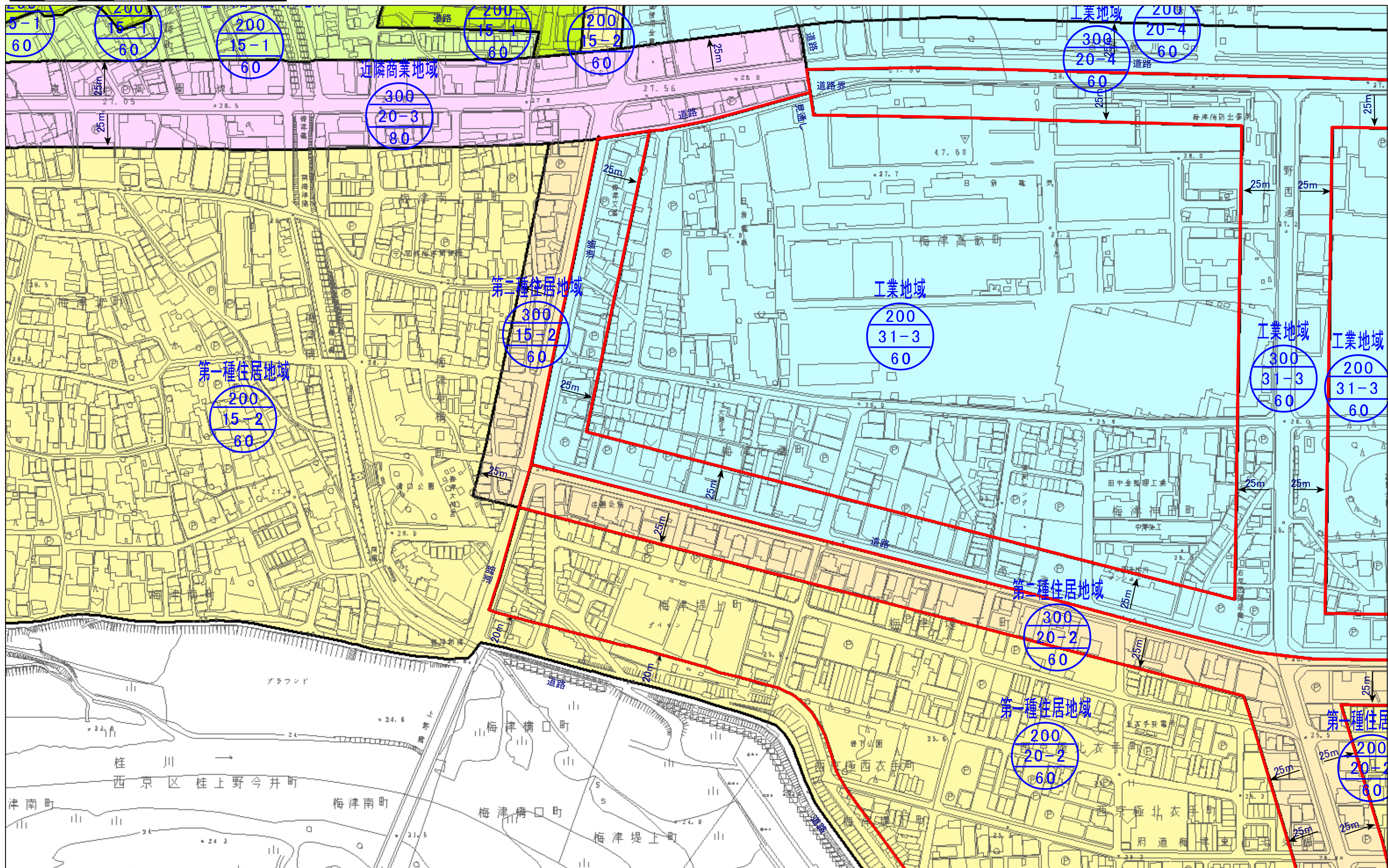
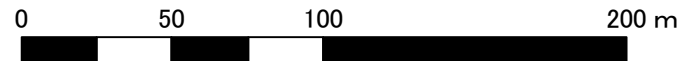
- | | | | |
|---|--|---|--|
|  変更箇所 |  第一種低層住居専用地域 |  第一種住居地域 |  商業地域 |
| |  第二種低層住居専用地域 |  第二種住居地域 |  準工業地域 |
| |  第一種中高層住居専用地域 |  準住居地域 |  工業地域 |
| |  第二種中高層住居専用地域 |  近隣商業地域 |  工業専用地域 |

用途地域














容積率

高度地区

建蔽率



京都市都市計画(京都国際文化観光都市建設計画)
用途地域の変更(京都市決定) 計画図(縮尺1/2,500)
図郭2

- | | | | |
|--|--|--|---|
|  変更箇所 |  第一種低層住居専用地域 |  第一種住居地域 |  商業地域 |
|  第二種低層住居専用地域 |  第二種住居地域 |  準工業地域 | |
|  第一種中高層住居専用地域 |  準住居地域 |  工業地域 | |
|  第二種中高層住居専用地域 |  近隣商業地域 |  工業専用地域 | |

用途地域

容積率

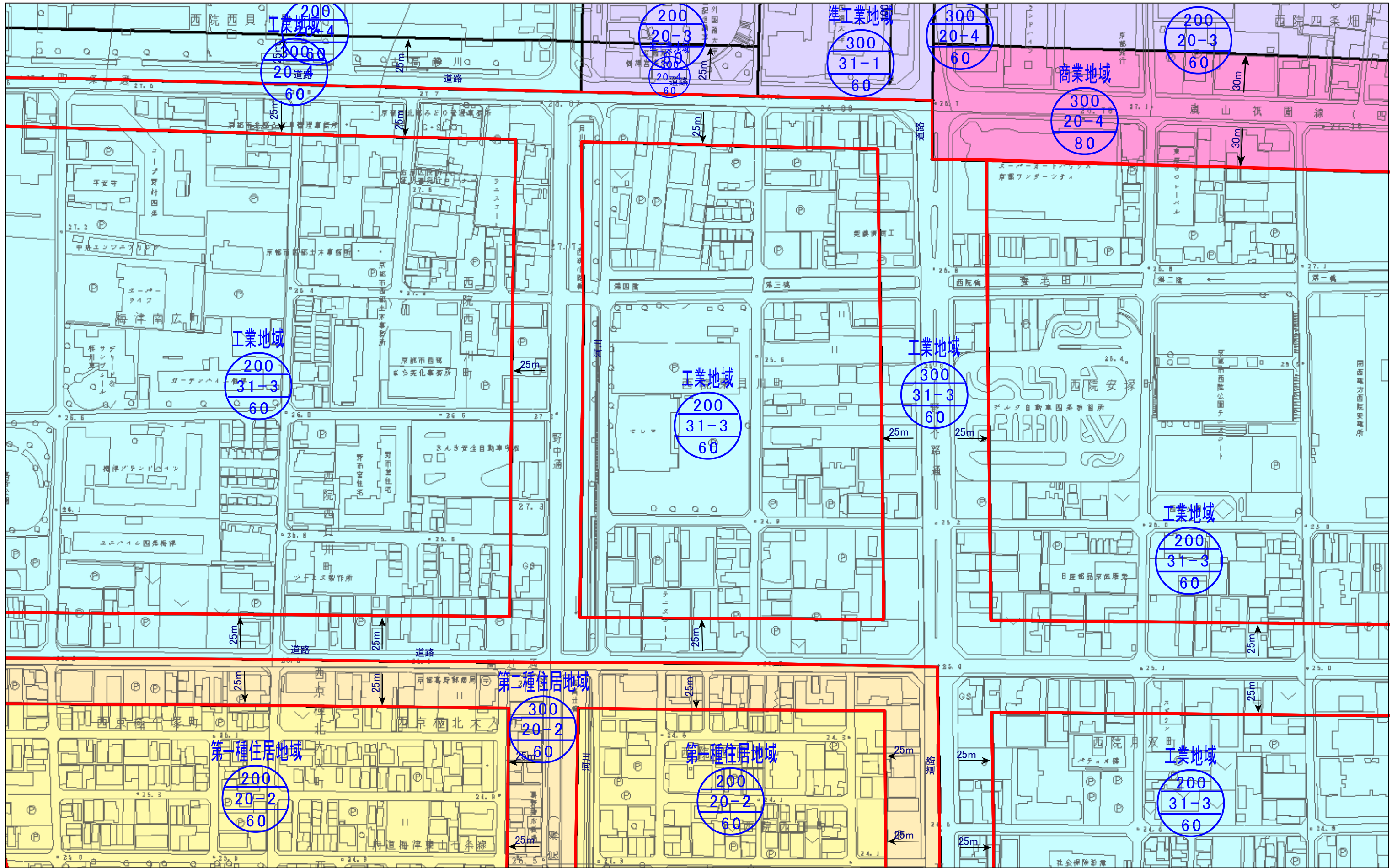
高度地区

建蔽率














N



0 50 100 200 m



京都市都市計画(京都国際文化観光都市建設計画)
用途地域の変更(京都市決定) 計画図(縮尺1/2,500)
図郭 3

- | | | | |
|--|--|---|--|
|  変更箇所 |  第一種低層住居専用地域 |  第一種住居地域 |  商業地域 |
| |  第二種低層住居専用地域 |  第二種住居地域 |  準工業地域 |
| |  第一種中高層住居専用地域 |  準住居地域 |  工業地域 |
| |  第二種中高層住居専用地域 |  近隣商業地域 |  工業専用地域 |

用途地域

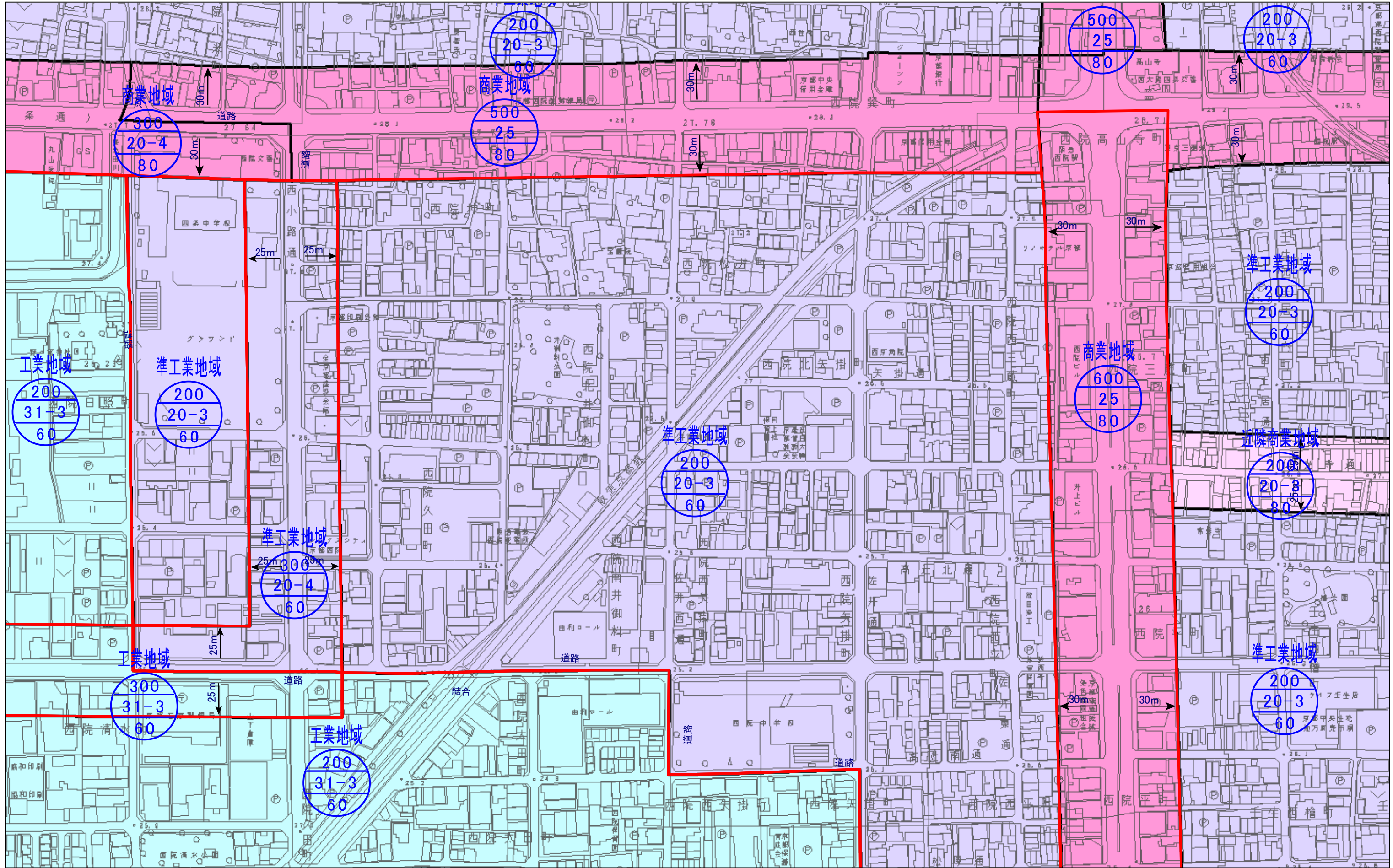
容積率

高度地区














建蔽率



0 50 100 200 m



京都都市計画(京都国際文化観光都市建設計画)
用途地域の変更(京都市決定) 計画図(縮尺1/2,500)
図郭4

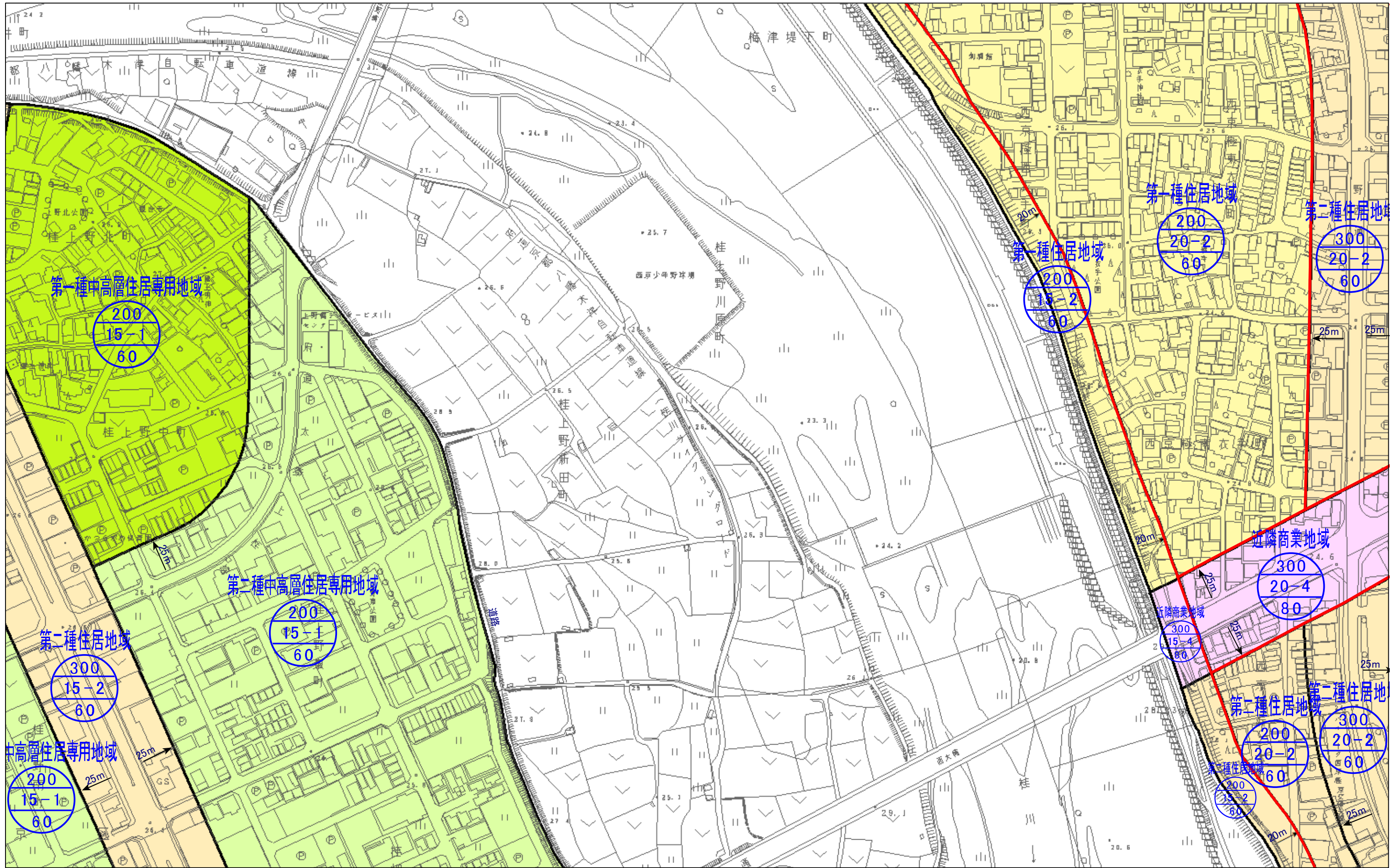

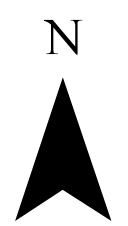
- | | | | |
|--|--|---|--|
|  変更箇所 |  第一種低層住居専用地域 |  第一種住居地域 |  商業地域 |
| |  第二種低層住居専用地域 |  第二種住居地域 |  準工業地域 |
| |  第一種中高層住居専用地域 |  準住居地域 |  工業地域 |
| |  第二種中高層住居専用地域 |  近隣商業地域 |  工業専用地域 |

用途地域














容積率

高度地区

建蔽率



京都都市計画(京都国際文化観光都市建設計画)
用途地域の変更(京都市決定) 計画図(縮尺1/2,500)
図郭 5

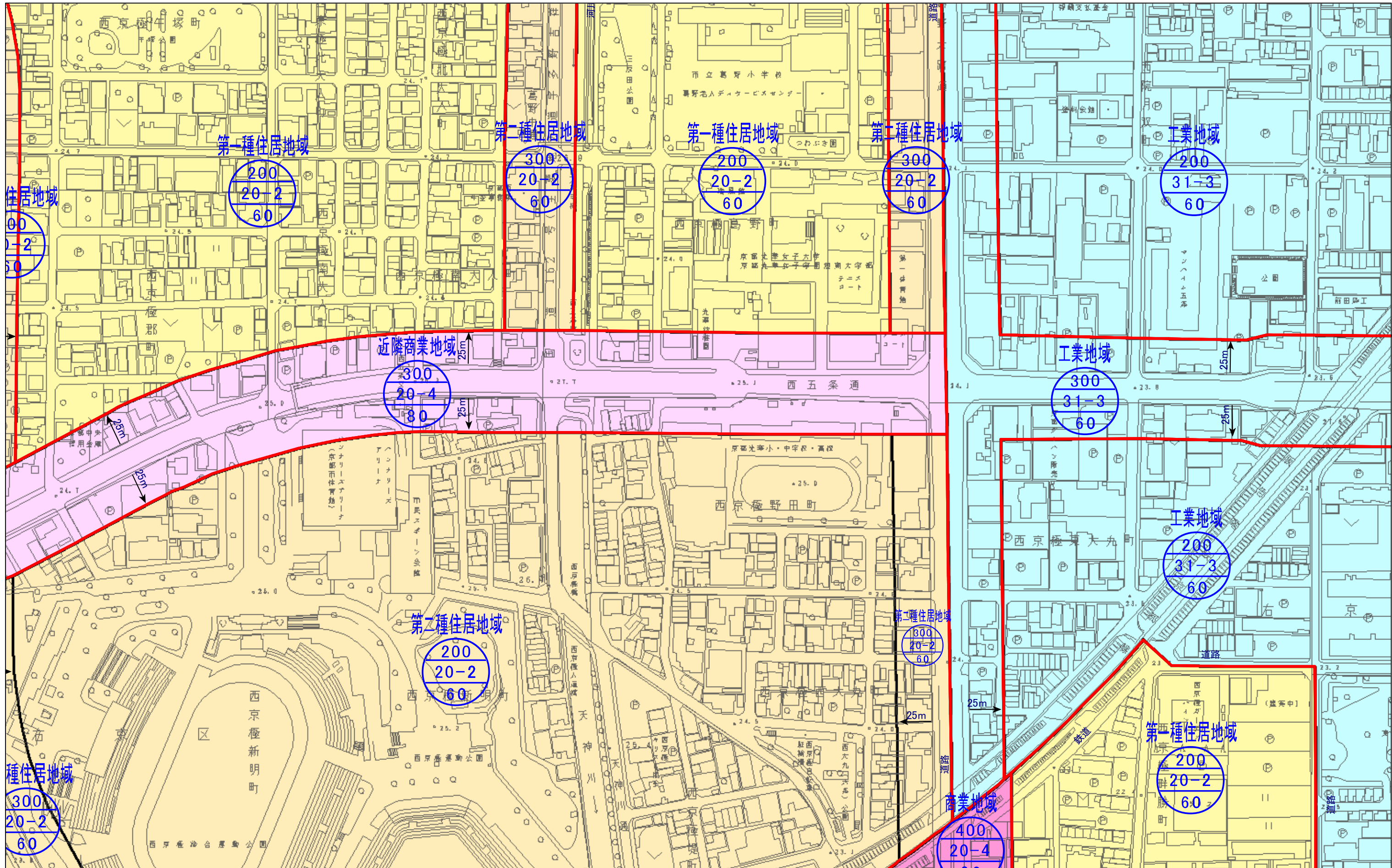
- | | | | |
|--|--|---|--|
|  変更箇所 |  第一種低層住居専用地域 |  第一種住居地域 |  商業地域 |
| |  第二種低層住居専用地域 |  第二種住居地域 |  準工業地域 |
| |  第一種中高層住居専用地域 |  準住居地域 |  工業地域 |
| |  第二種中高層住居専用地域 |  近隣商業地域 |  工業専用地域 |

- 用途地域
- 容積率
- 高度地区
- 建蔽率














N



0 50 100 200 m



京都都市計画(京都国際文化観光都市建設計画)
用途地域の変更(京都市決定) 計画図(縮尺1/2,500)
図郭6

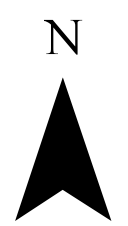
- | | | | |
|--|--|--|---|
|  変更箇所 |  第一種低層住居専用地域 |  第一種住居地域 |  商業地域 |
|  第二種低層住居専用地域 |  第二種住居地域 |  準工業地域 | |
|  第一種中高層住居専用地域 |  準住居地域 |  工業地域 | |
|  第二種中高層住居専用地域 |  近隣商業地域 |  工業専用地域 | |

用途地域

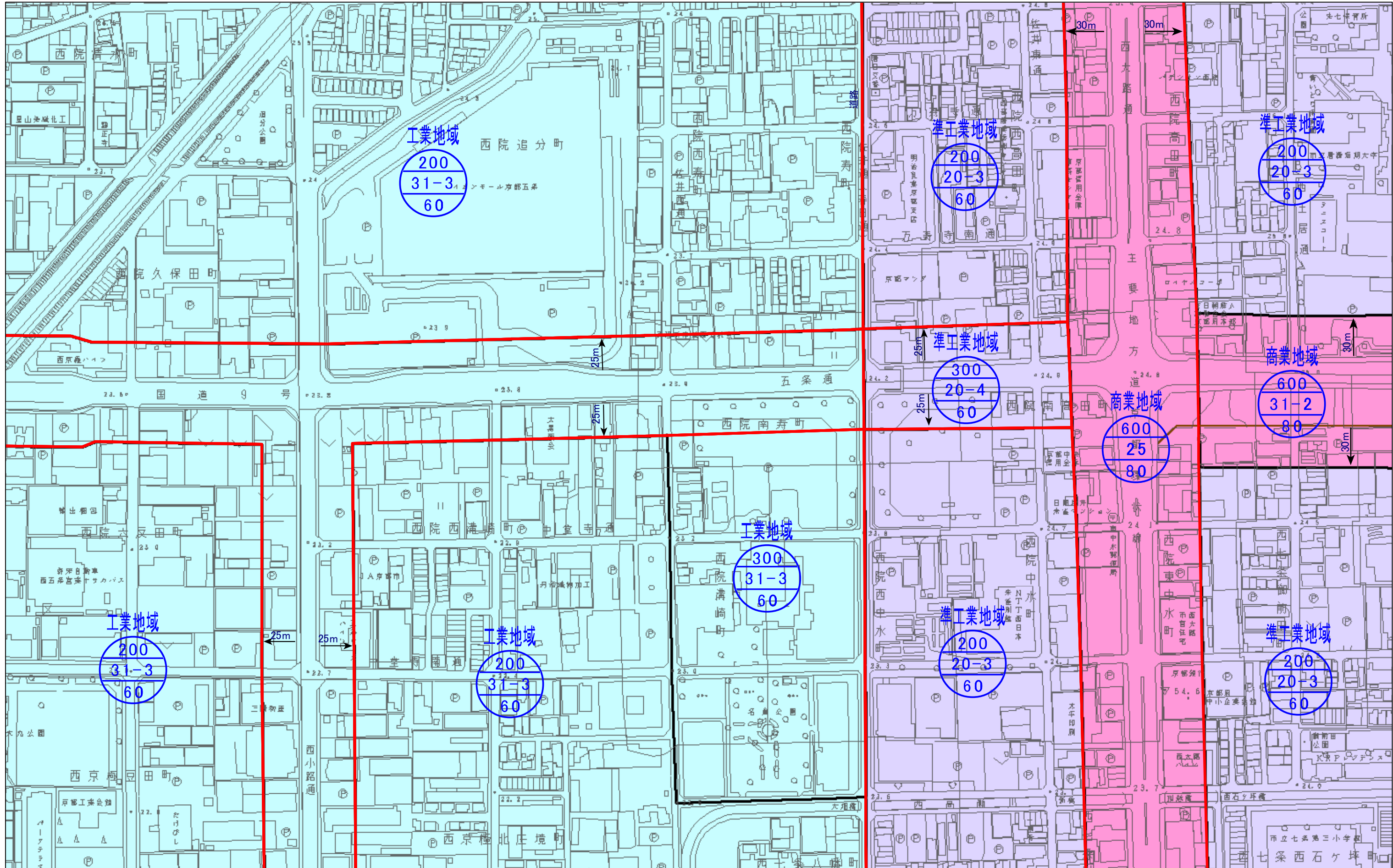
容積率

高度地区














建蔽率



0 50 100 200 m



京都市都市計画(京都国際文化観光都市建設計画)
用途地域の変更(京都市決定) 計画図(縮尺1/2,500)
図郭 7

- | | | | |
|--|--|--|---|
|  変更箇所 |  第一種低層住居専用地域 |  第一種住居地域 |  商業地域 |
|  第二種低層住居専用地域 |  第二種住居地域 |  準工業地域 | |
|  第一種中高層住居専用地域 |  準住居地域 |  工業地域 | |
|  第二種中高層住居専用地域 |  近隣商業地域 |  工業専用地域 | |

用途地域

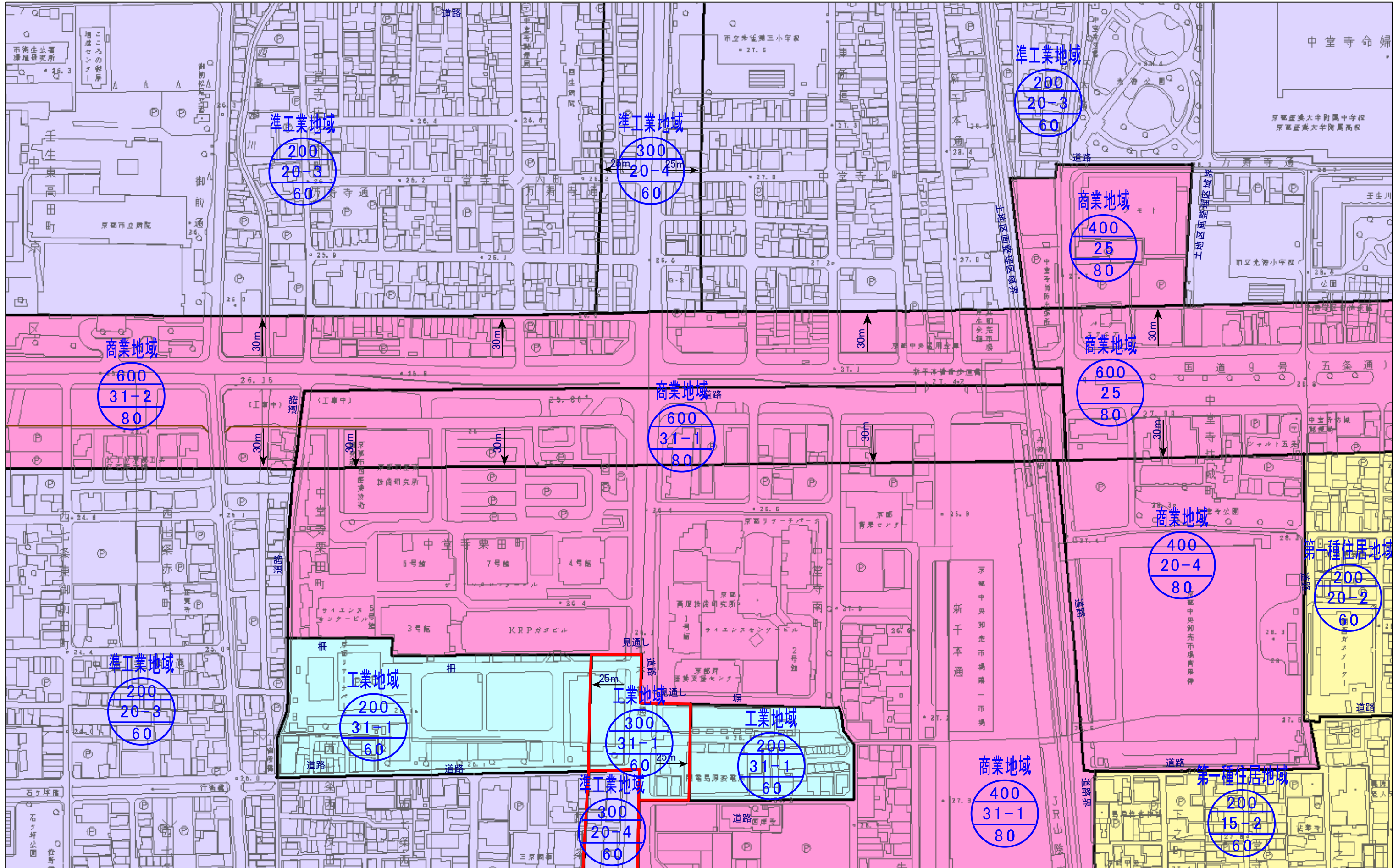
容積率

高度地区














建蔽率



0 50 100 200 m



京都都市計画(京都国際文化観光都市建設計画)
用途地域の変更(京都市決定) 計画図(縮尺1/2,500)
図郭 8

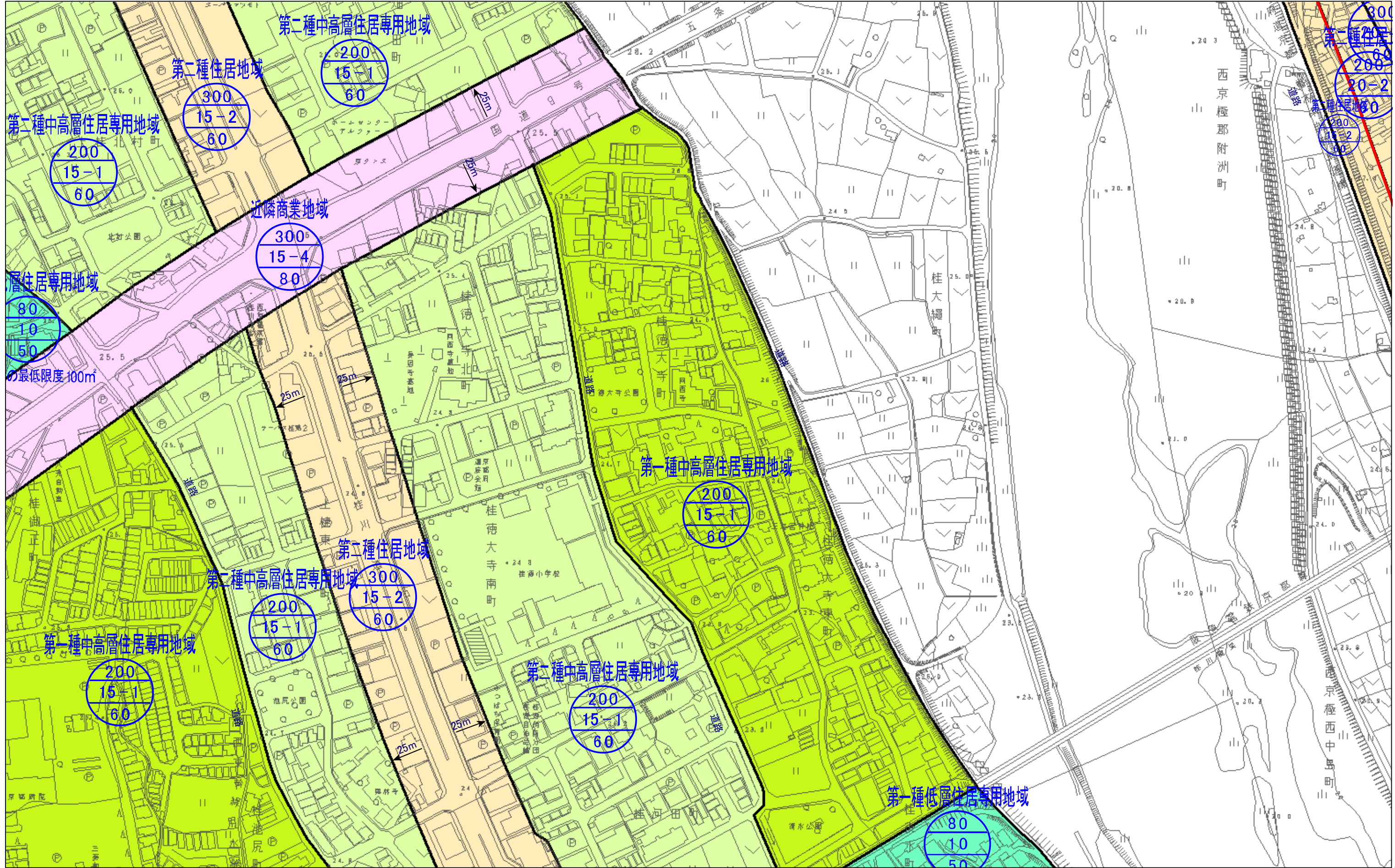

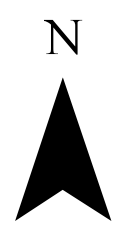
- | | | | |
|--|--|---|--|
|  変更箇所 |  第一種低層住居専用地域 |  第一種住居地域 |  商業地域 |
| |  第二種低層住居専用地域 |  第二種住居地域 |  準工業地域 |
| |  第一種中高層住居専用地域 |  準住居地域 |  工業地域 |
| |  第二種中高層住居専用地域 |  近隣商業地域 |  工業専用地域 |

用途地域














容積率

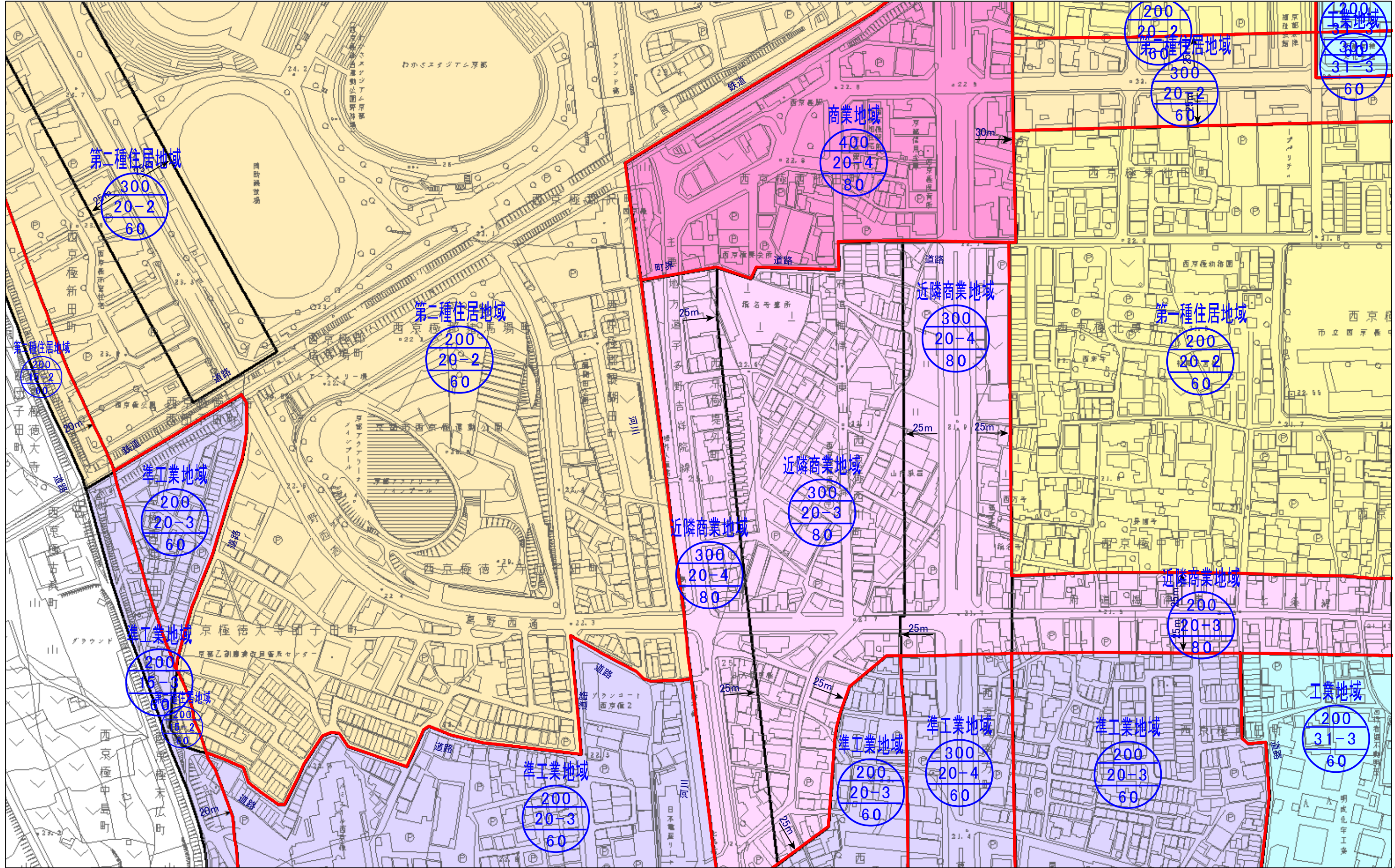

高度地区

建蔽率



京都都市計画(京都国際文化観光都市建設計画)
用途地域の変更(京都市決定) 計画図(縮尺1/2,500)
図郭9

- | | | | |
|--|--|---|--|
|  変更箇所 |  第一種低層住居専用地域 |  第一種住居地域 |  商業地域 |
| |  第二種低層住居専用地域 |  第二種住居地域 |  準工業地域 |
| |  第一種中高層住居専用地域 |  準住居地域 |  工業地域 |
| |  第二種中高層住居専用地域 |  近隣商業地域 |  工業専用地域 |



京都都市計画(京都国際文化観光都市建設計画)
用途地域の変更(京都市決定) 計画図(縮尺1/2,500)
図郭 10



変更箇所

第一種低層住居専用地域

第二種低層住居専用地域

第一種中高層住居専用地域

第二種中高層住居専用地域

第一種住居地域

第二種住居地域

準住居地域

近隣商業地域

商業地域

準工業地域

工業地域

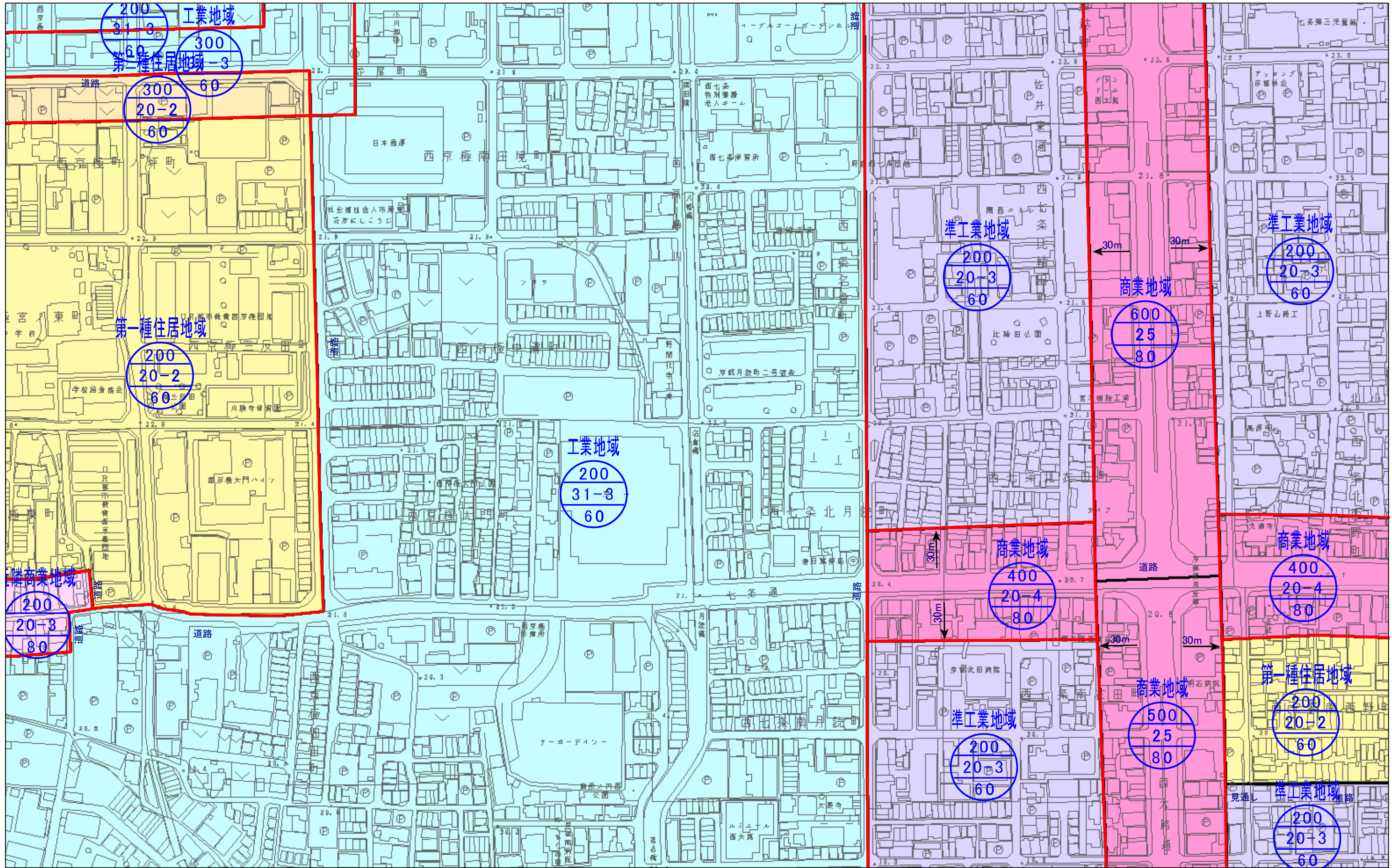
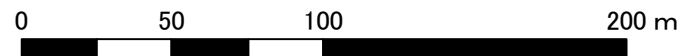
工業専用地域

用途地域














容積率

高度地区

建蔽率

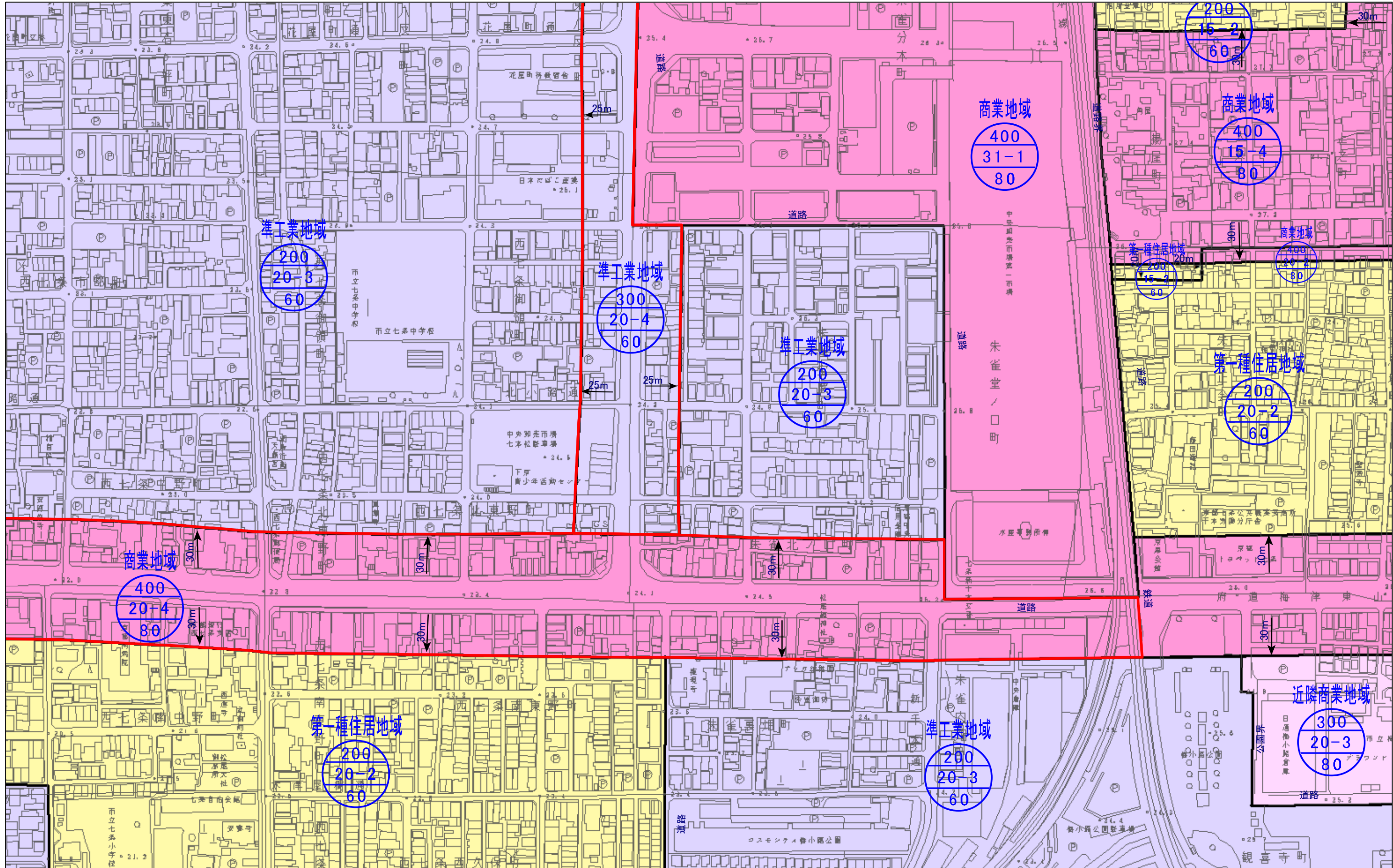
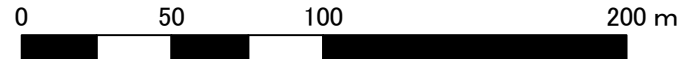


京都都市計画(京都国際文化観光都市建設計画)
用途地域の変更(京都市決定) 計画図(縮尺1/2,500)
図郭 11














- | | | | |
|--|--|--|---|
|  変更箇所 |  第一種低層住居専用地域 |  第一種住居地域 |  商業地域 |
|  第二種低層住居専用地域 |  第二種住居地域 |  準工業地域 | |
|  第一種中高層住居専用地域 |  準住居地域 |  工業地域 | |
|  第二種中高層住居専用地域 |  近隣商業地域 |  工業専用地域 | |



N



京都都市計画(京都国際文化観光都市建設計画)
用途地域の変更(京都市決定) 計画図(縮尺1/2,500)
図郭 12

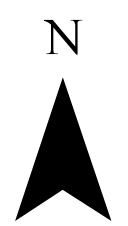
- | | | | |
|--|--|---|--|
|  変更箇所 |  第一種低層住居専用地域 |  第一種住居地域 |  商業地域 |
| |  第二種低層住居専用地域 |  第二種住居地域 |  準工業地域 |
| |  第一種中高層住居専用地域 |  準住居地域 |  工業地域 |
| |  第二種中高層住居専用地域 |  近隣商業地域 |  工業専用地域 |

用途地域

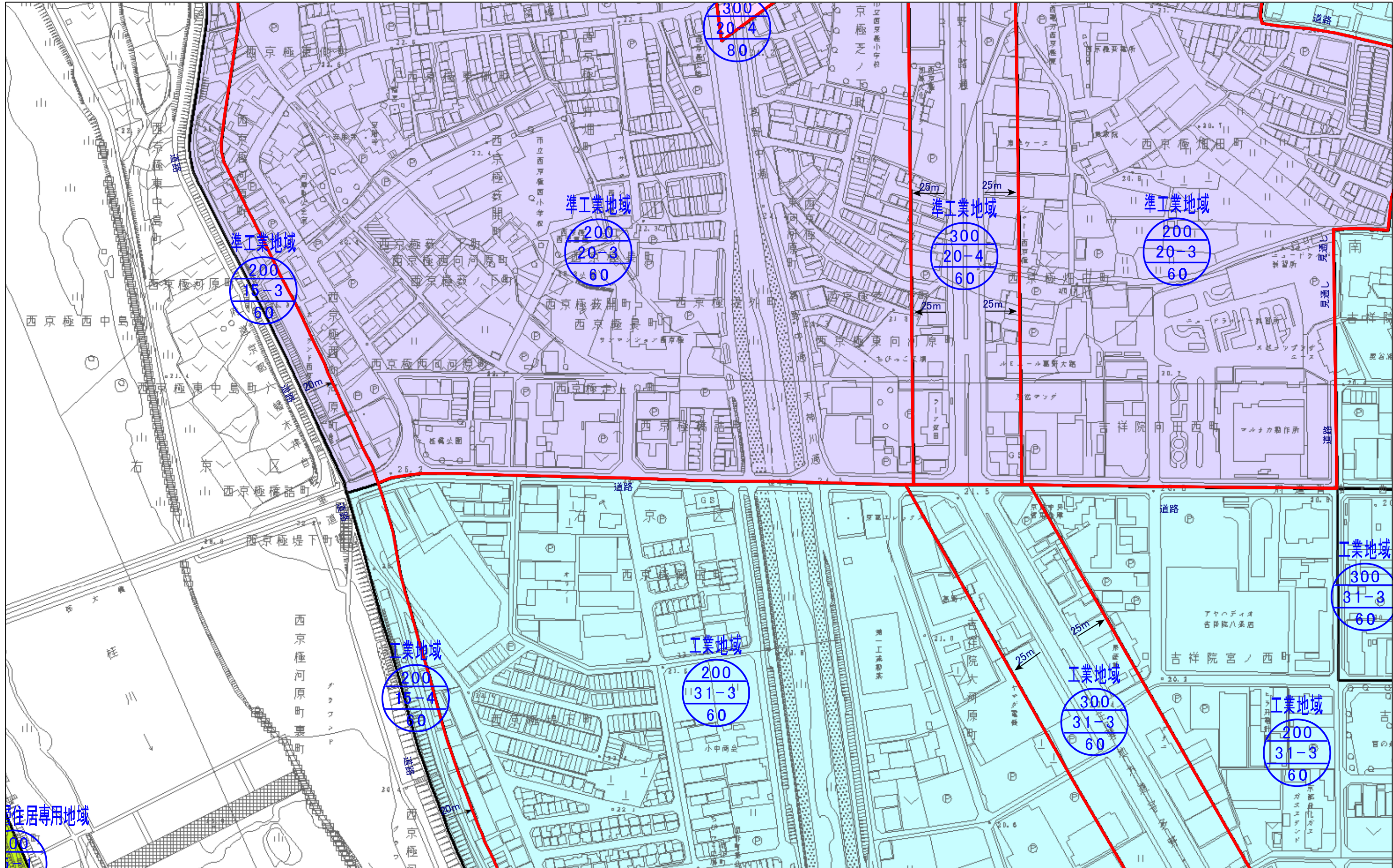
容積率

高度地区

建蔽率
















0 50 100 200 m



第一種低層住居専用地域

京都市計画(京都国際文化観光都市建設計画)
 用途地域の変更(京都市決定) 計画図(縮尺1/2,500)
 図郭 13

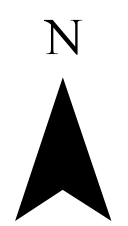
- | | | | |
|--|--|---|--|
|  変更箇所 |  第一種低層住居専用地域 |  第一種住居地域 |  商業地域 |
| |  第二種低層住居専用地域 |  第二種住居地域 |  準工業地域 |
| |  第一種中高層住居専用地域 |  準住居地域 |  工業地域 |
| |  第二種中高層住居専用地域 |  近隣商業地域 |  工業専用地域 |

用途地域

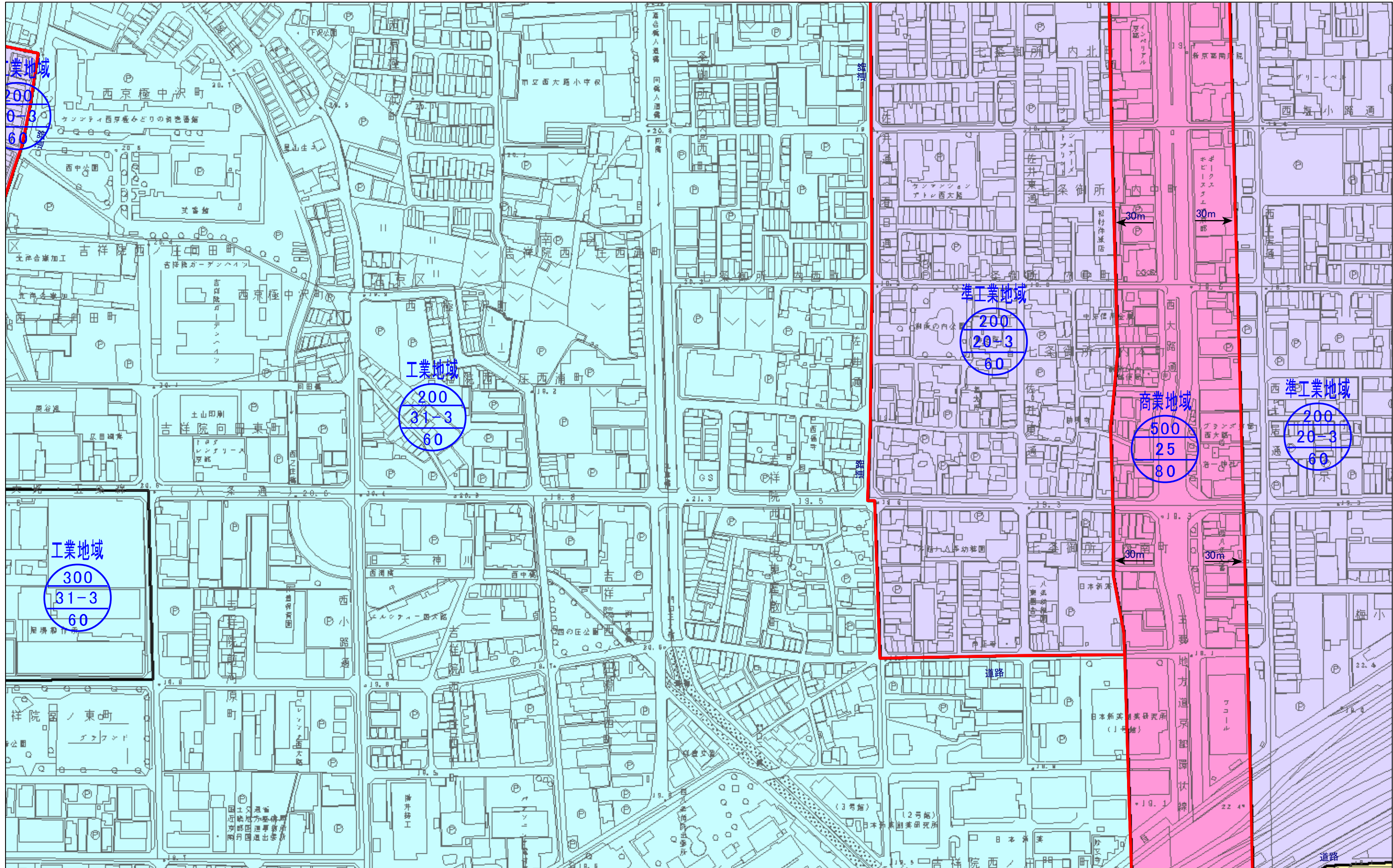
容積率

高度地区














建蔽率



0 50 100 200 m



京都都市計画(京都国際文化観光都市建設計画)
用途地域の変更(京都市決定) 計画図(縮尺1/2,500)
図郭 14

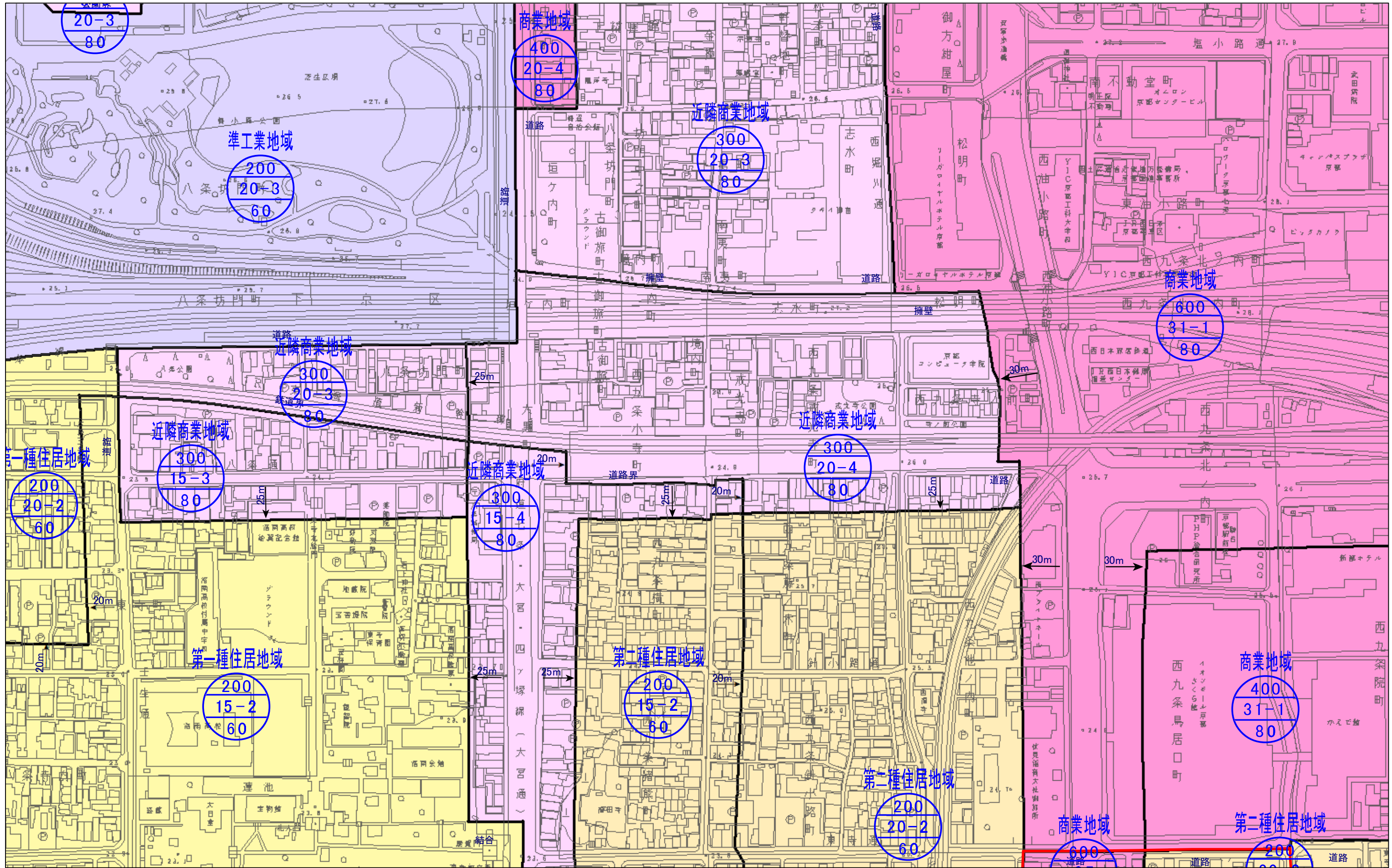
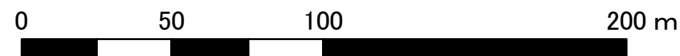
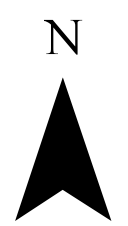
- | | | | |
|--|--|---|--|
|  変更箇所 |  第一種低層住居専用地域 |  第一種住居地域 |  商業地域 |
| |  第二種低層住居専用地域 |  第二種住居地域 |  準工業地域 |
| |  第一種中高層住居専用地域 |  準住居地域 |  工業地域 |
| |  第二種中高層住居専用地域 |  近隣商業地域 |  工業専用地域 |

用途地域














容積率

高度地区

建蔽率



京都市都市計画(京都国際文化観光都市建設計画)
用途地域の変更(京都市決定) 計画図(縮尺1/2,500)
図郭 15

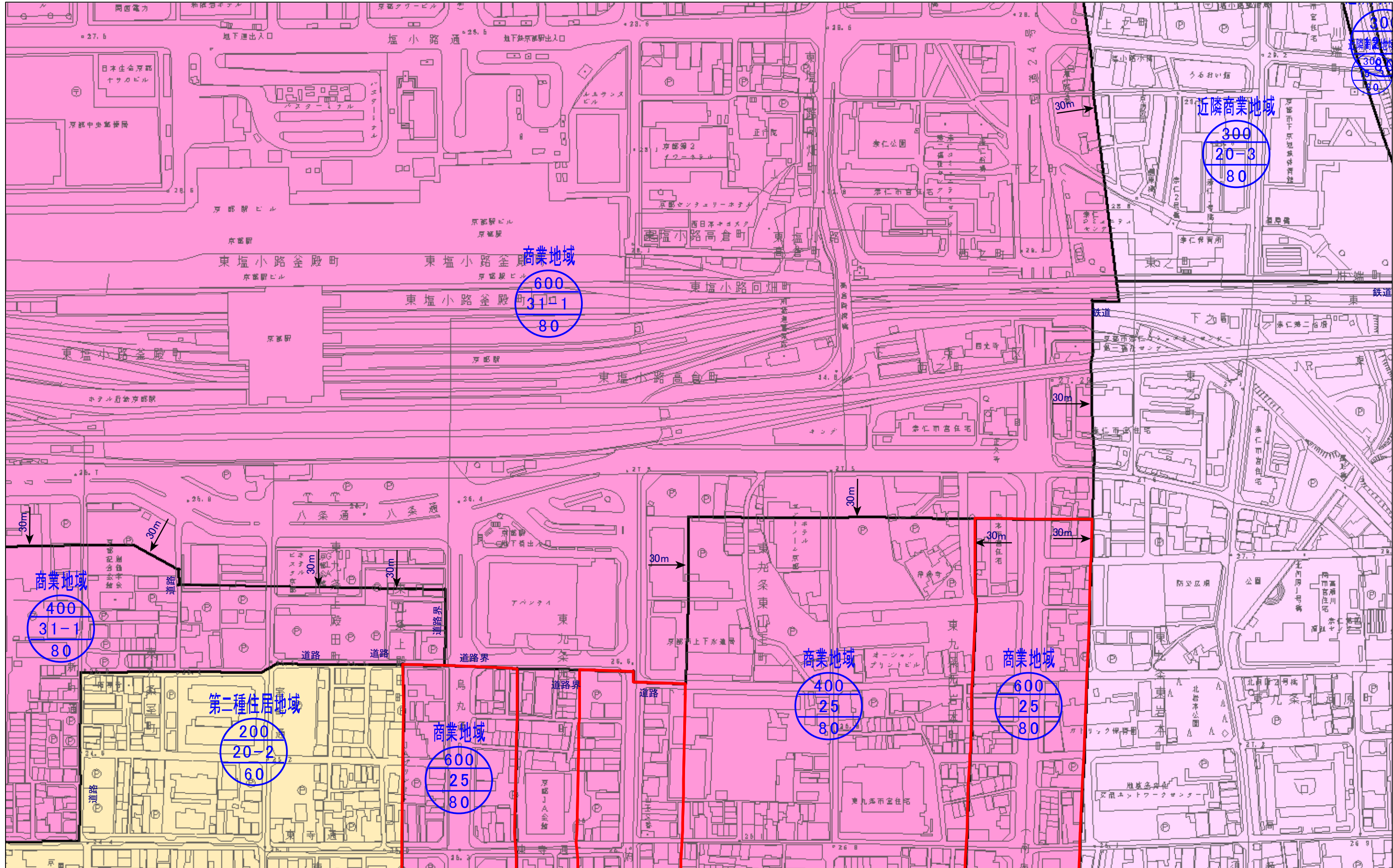
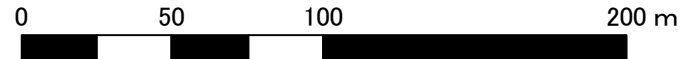
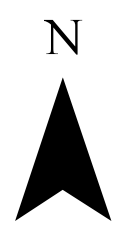
- | | | | |
|--|--|---|--|
|  変更箇所 |  第一種低層住居専用地域 |  第一種住居地域 |  商業地域 |
| |  第二種低層住居専用地域 |  第二種住居地域 |  準工業地域 |
| |  第一種中高層住居専用地域 |  準住居地域 |  工業地域 |
| |  第二種中高層住居専用地域 |  近隣商業地域 |  工業専用地域 |

用途地域

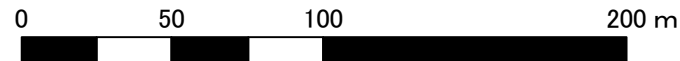
容積率

高度地区

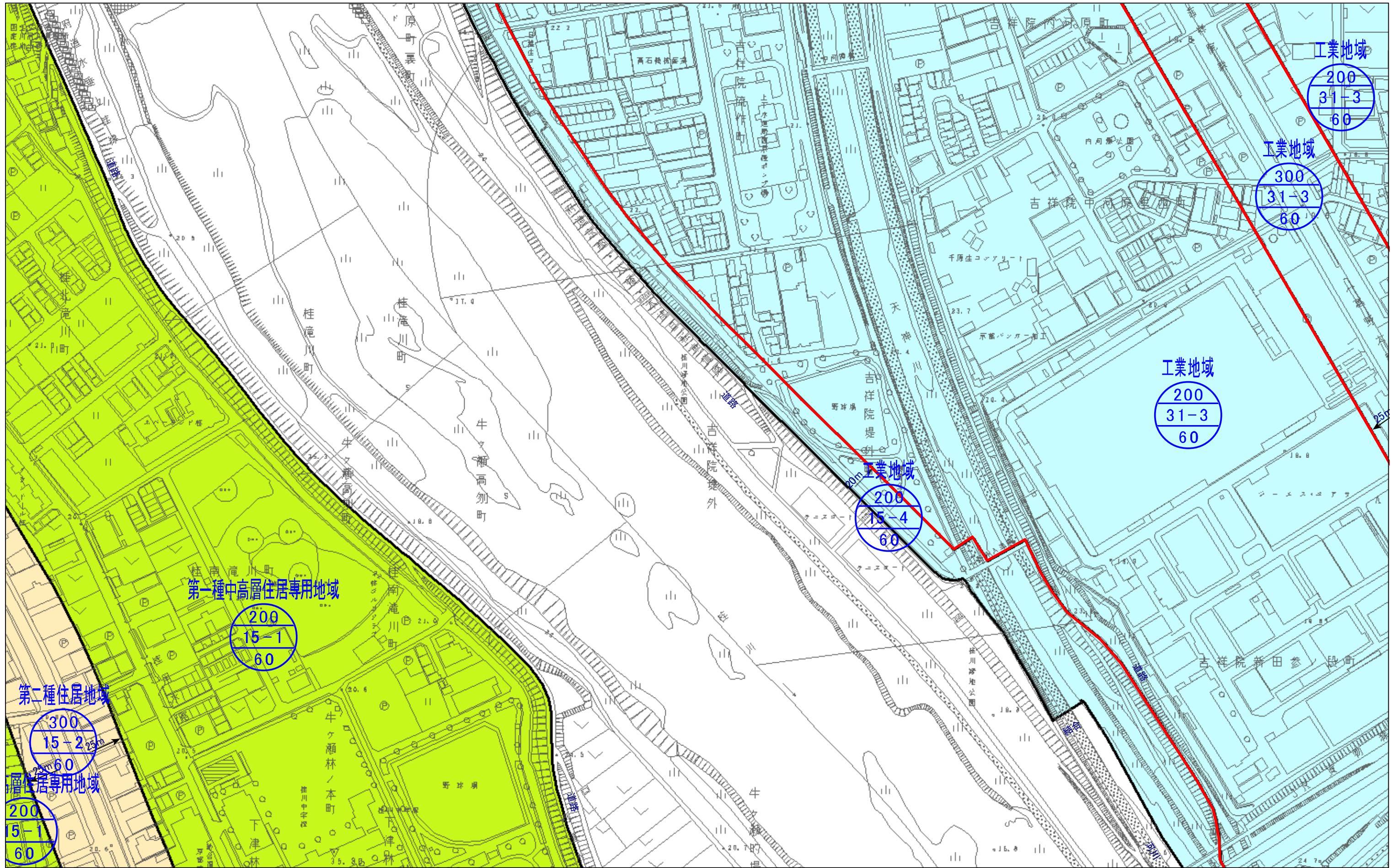
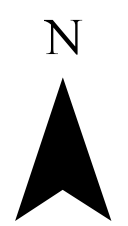
建蔽率




京都都市計画(京都国際文化観光都市建設計画)
用途地域の変更(京都市決定) 計画図(縮尺1/2,500)
図郭 16



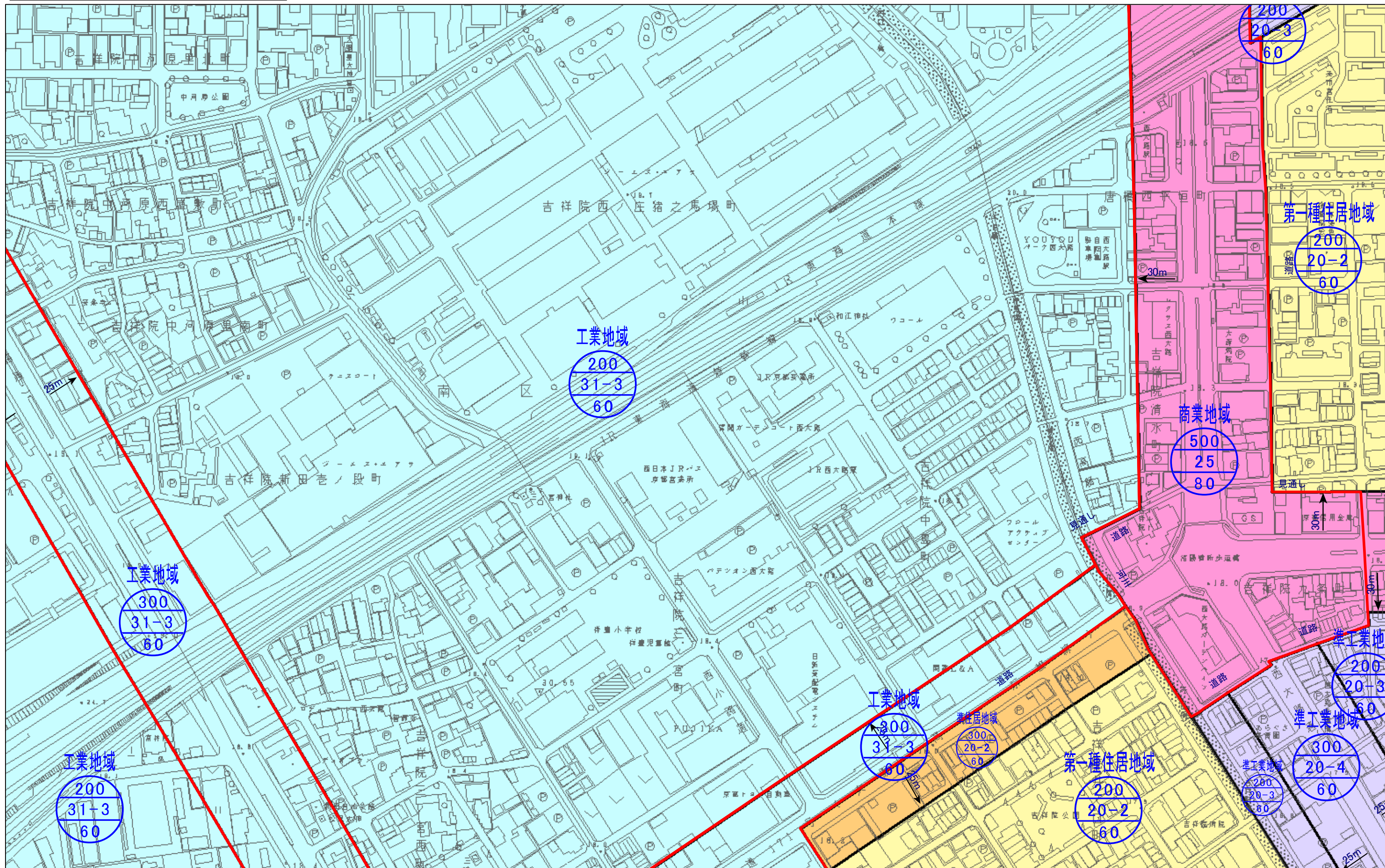
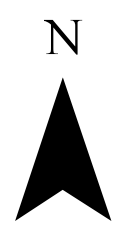
- | | | | |
|--------------|-------------|---------|------|
| 変更箇所 | 第一種低層住居専用地域 | 第一種住居地域 | 商業地域 |
| 第二種低層住居専用地域 | 第二種住居地域 | 準工業地域 | |
| 第一種中高層住居専用地域 | 準住居地域 | 工業地域 | |
| 第二種中高層住居専用地域 | 近隣商業地域 | 工業専用地域 | |















京都都市計画(京都国際文化観光都市建設計画)
用途地域の変更(京都市決定) 計画図(縮尺1/2,500)
図郭 17



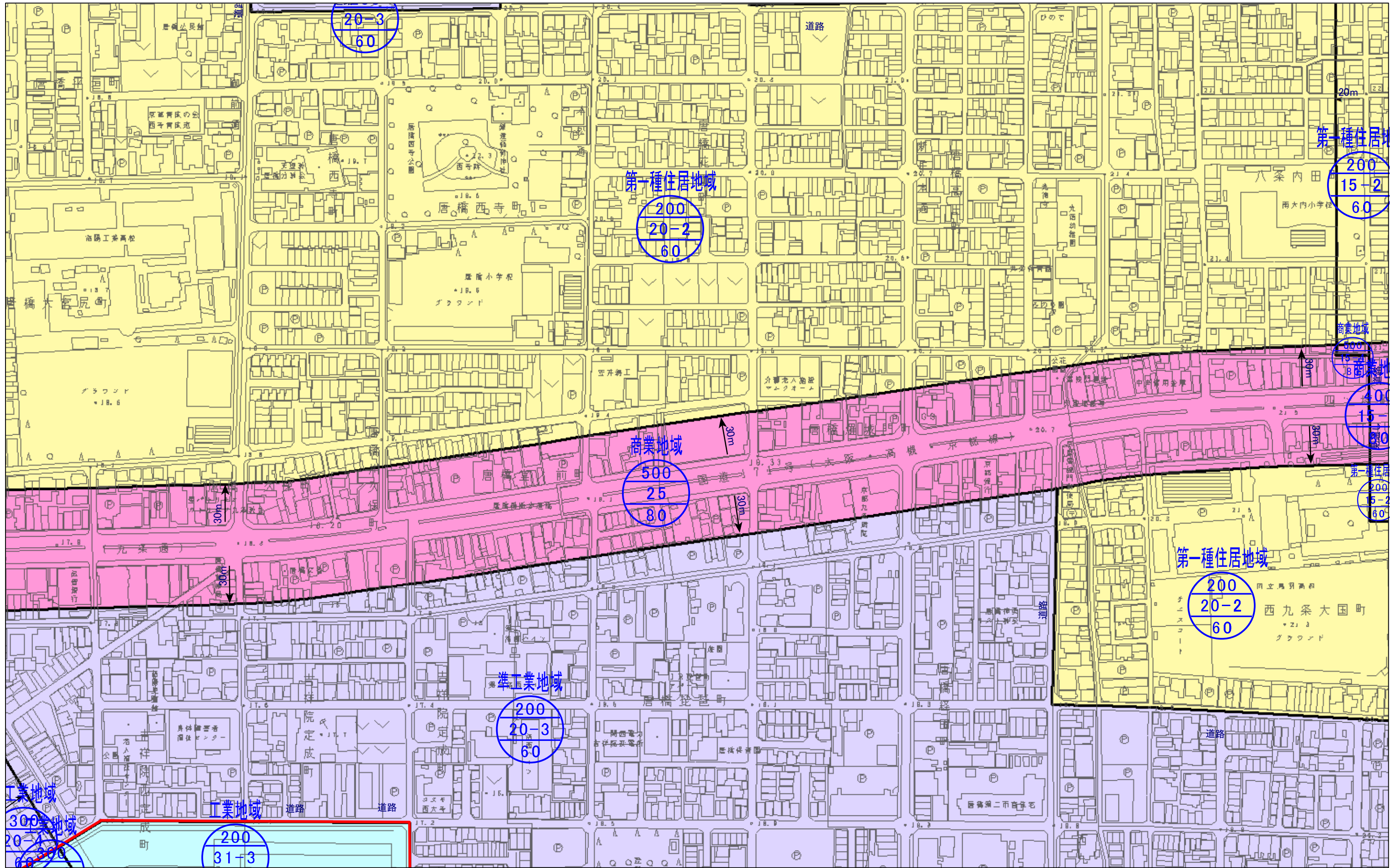
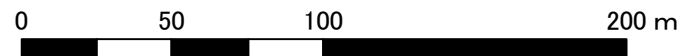
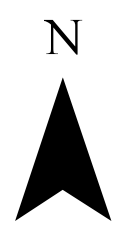
- | | | | |
|------|--------------|---------|--------|
| 変更箇所 | 第一種低層住居専用地域 | 第一種住居地域 | 商業地域 |
| | 第二種低層住居専用地域 | 第二種住居地域 | 準工業地域 |
| | 第一種中高層住居専用地域 | 準住居地域 | 工業地域 |
| | 第二種中高層住居専用地域 | 近隣商業地域 | 工業専用地域 |
















京都都市計画(京都国際文化観光都市建設計画)
 用途地域の変更(京都市決定) 計画図(縮尺1/2,500)
 図郭 18

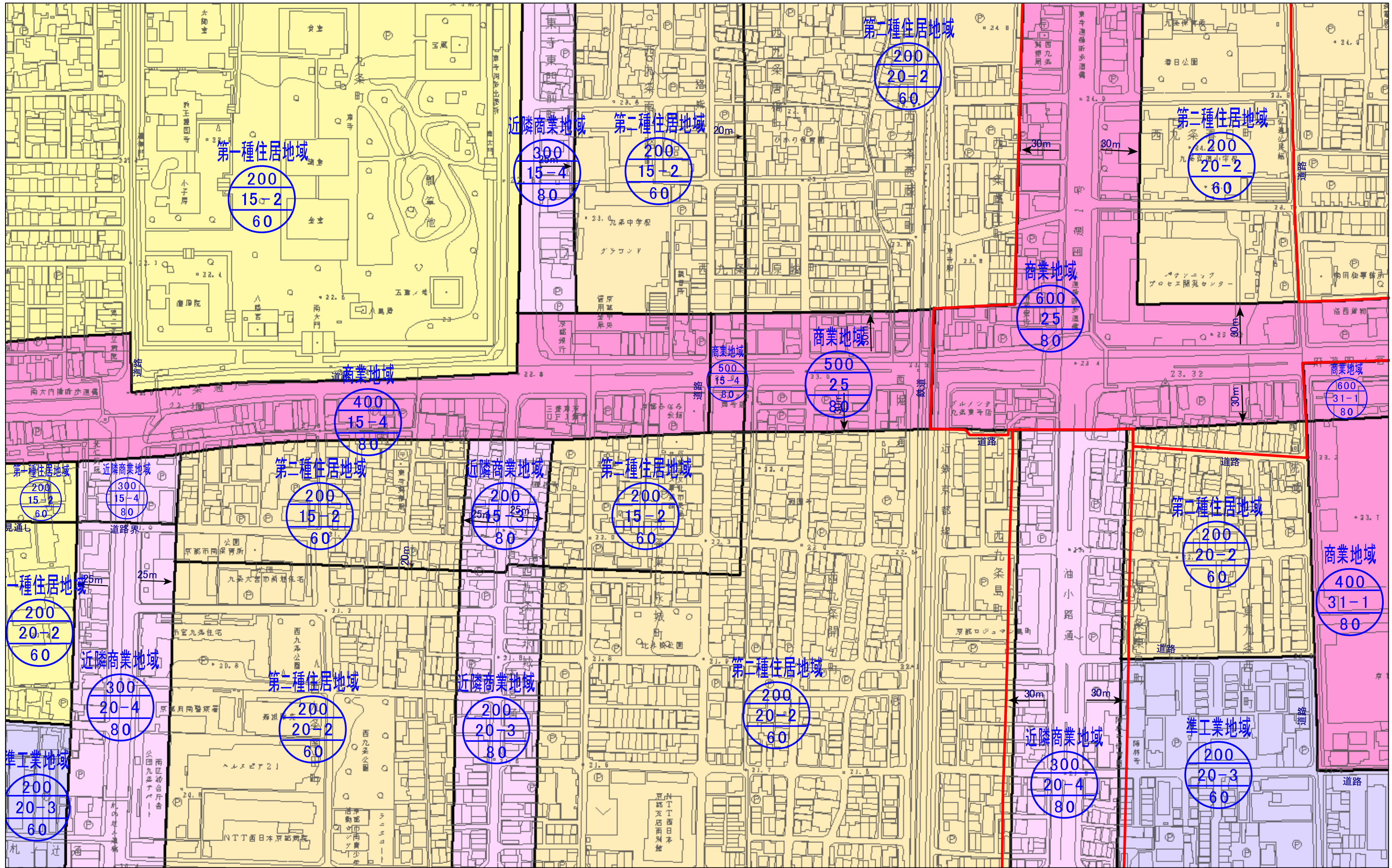

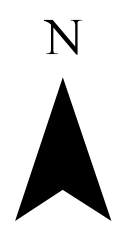
- | | | | |
|--|--|---|--|
|  変更箇所 |  第一種低層住居専用地域 |  第一種住居地域 |  商業地域 |
| |  第二種低層住居専用地域 |  第二種住居地域 |  準工業地域 |
| |  第一種中高層住居専用地域 |  準住居地域 |  工業地域 |
| |  第二種中高層住居専用地域 |  近隣商業地域 |  工業専用地域 |

用途地域
 容積率
 高度地区
 建蔽率

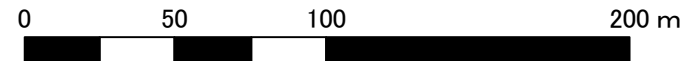















京都都市計画(京都国際文化観光都市建設計画)
 用途地域の変更(京都市決定) 計画図(縮尺1/2,500)
 図郭 19

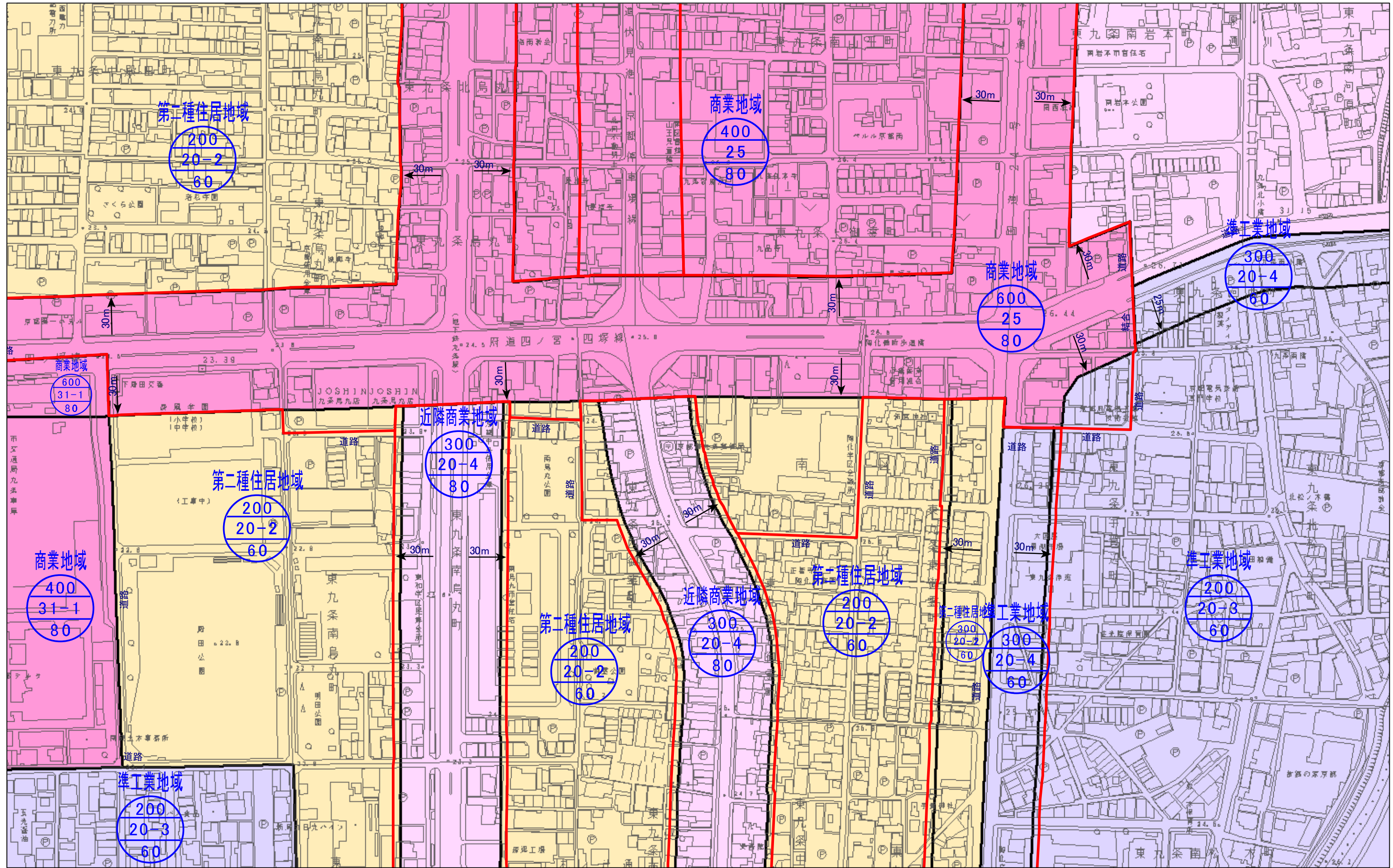
- | | | | |
|--|--|---|--|
|  変更箇所 |  第一種低層住居専用地域 |  第一種住居地域 |  商業地域 |
| |  第二種低層住居専用地域 |  第二種住居地域 |  準工業地域 |
| |  第一種中高層住居専用地域 |  準住居地域 |  工業地域 |
| |  第二種中高層住居専用地域 |  近隣商業地域 |  工業専用地域 |




京都都市計画(京都国際文化観光都市建設計画)
用途地域の変更(京都市決定) 計画図(縮尺1/2,500)
図郭 20



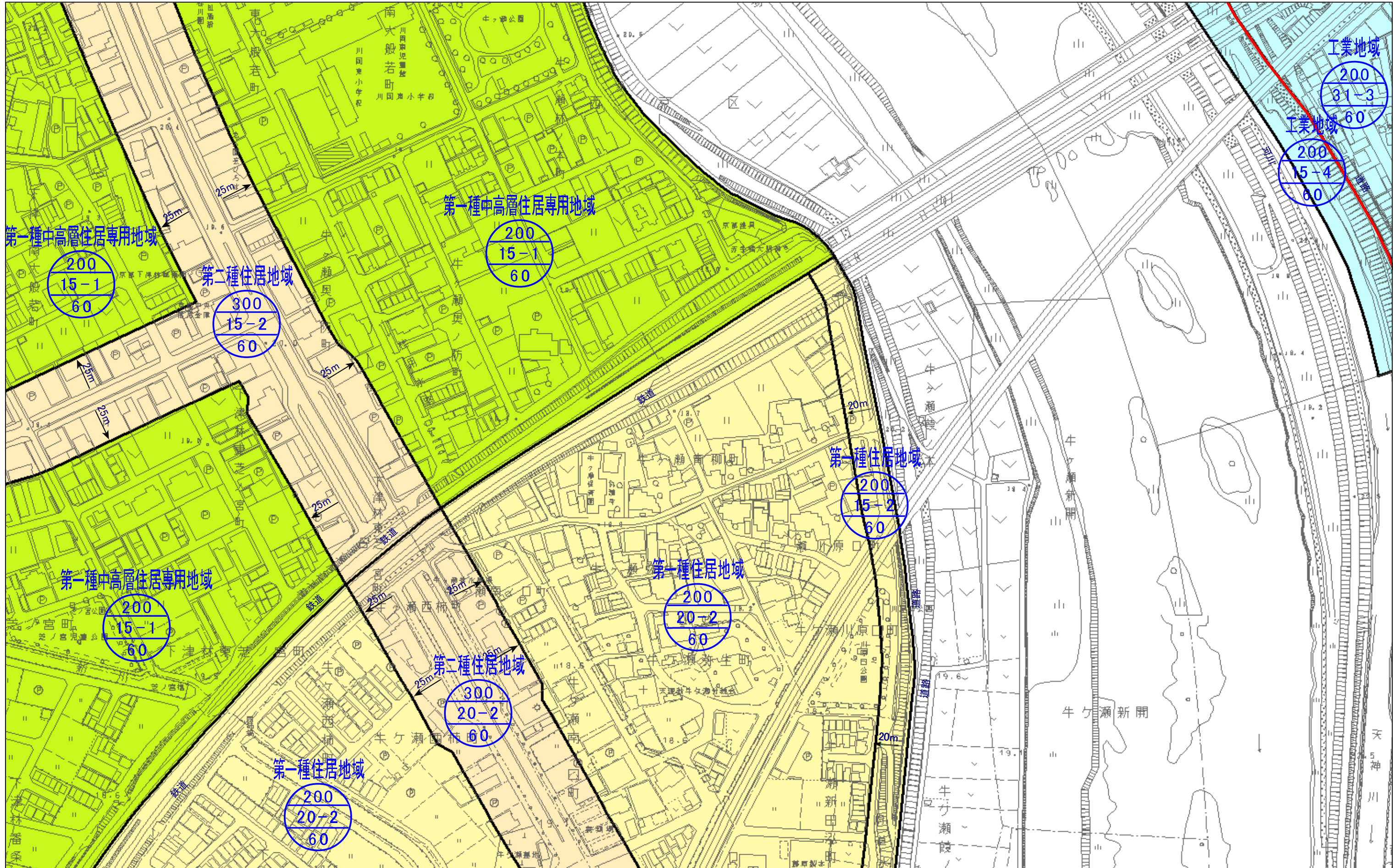
- | | | | |
|--|--|---|--|
|  変更箇所 |  第一種低層住居専用地域 |  第一種住居地域 |  商業地域 |
| |  第二種低層住居専用地域 |  第二種住居地域 |  準工業地域 |
| |  第一種中高層住居専用地域 |  準住居地域 |  工業地域 |
| |  第二種中高層住居専用地域 |  近隣商業地域 |  工業専用地域 |
















京都市計画(京都国際文化観光都市建設計画)
用途地域の変更(京都市決定) 計画図(縮尺1/2,500)
図郭 21



- | | | | |
|--------------|--------------|---------|--------|
| 変更箇所 | 第一種低層住居専用地域 | 第一種住居地域 | 商業地域 |
| 第二種低層住居専用地域 | 第一種中高層住居専用地域 | 第二種住居地域 | 準工業地域 |
| 第二種中高層住居専用地域 | 近隣商業地域 | 工業地域 | 工業専用地域 |



京都市都市計画(京都国際文化観光都市建設計画)
 用途地域の変更(京都市決定) 計画図(縮尺1/2,500)
 図郭 22

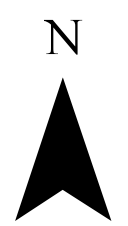
- | | | | |
|--|--|---|--|
|  変更箇所 |  第一種低層住居専用地域 |  第一種住居地域 |  商業地域 |
| |  第二種低層住居専用地域 |  第二種住居地域 |  準工業地域 |
| |  第一種中高層住居専用地域 |  準住居地域 |  工業地域 |
| |  第二種中高層住居専用地域 |  近隣商業地域 |  工業専用地域 |

用途地域

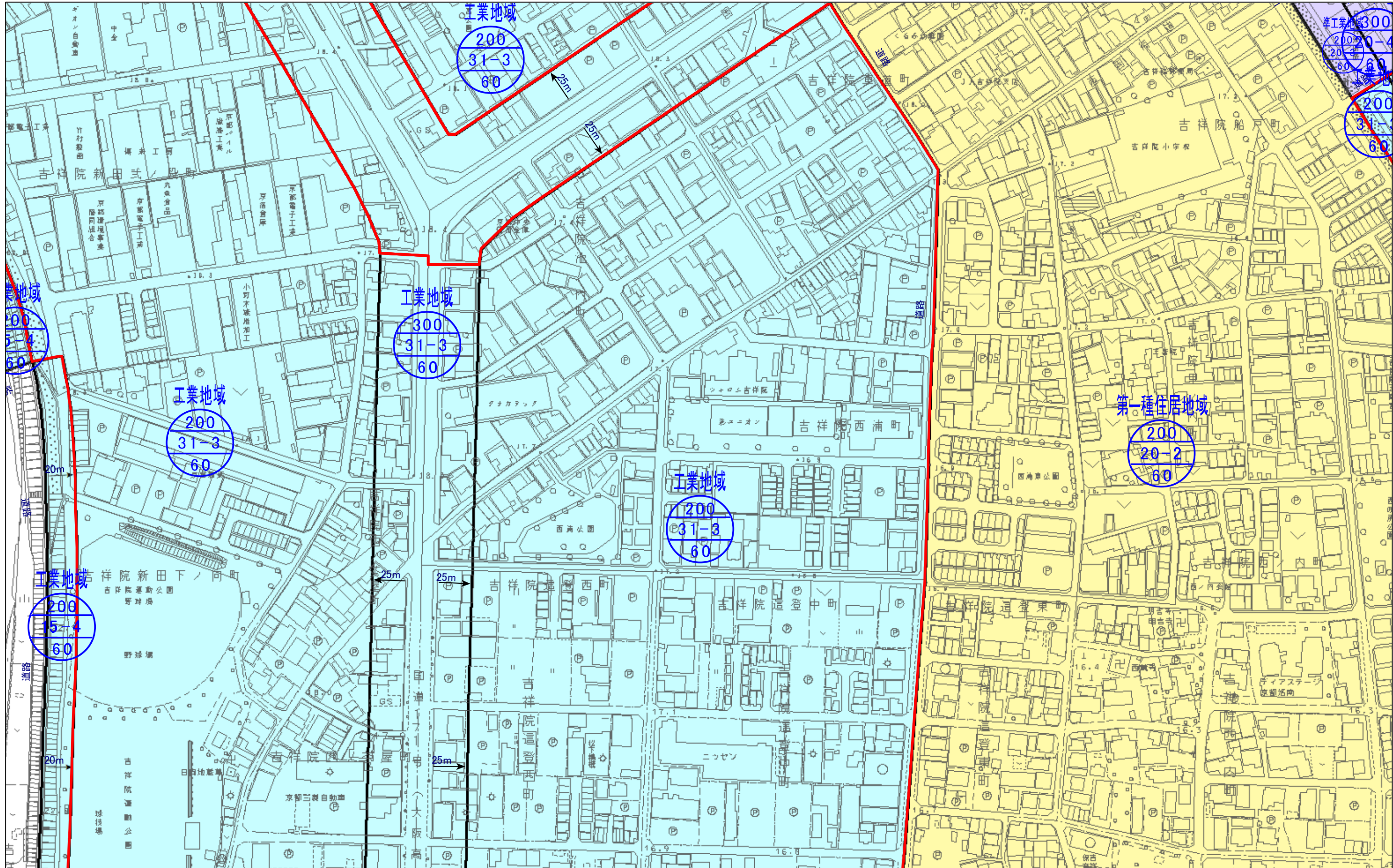
容積率

高度地区














建蔽率



0 50 100 200 m

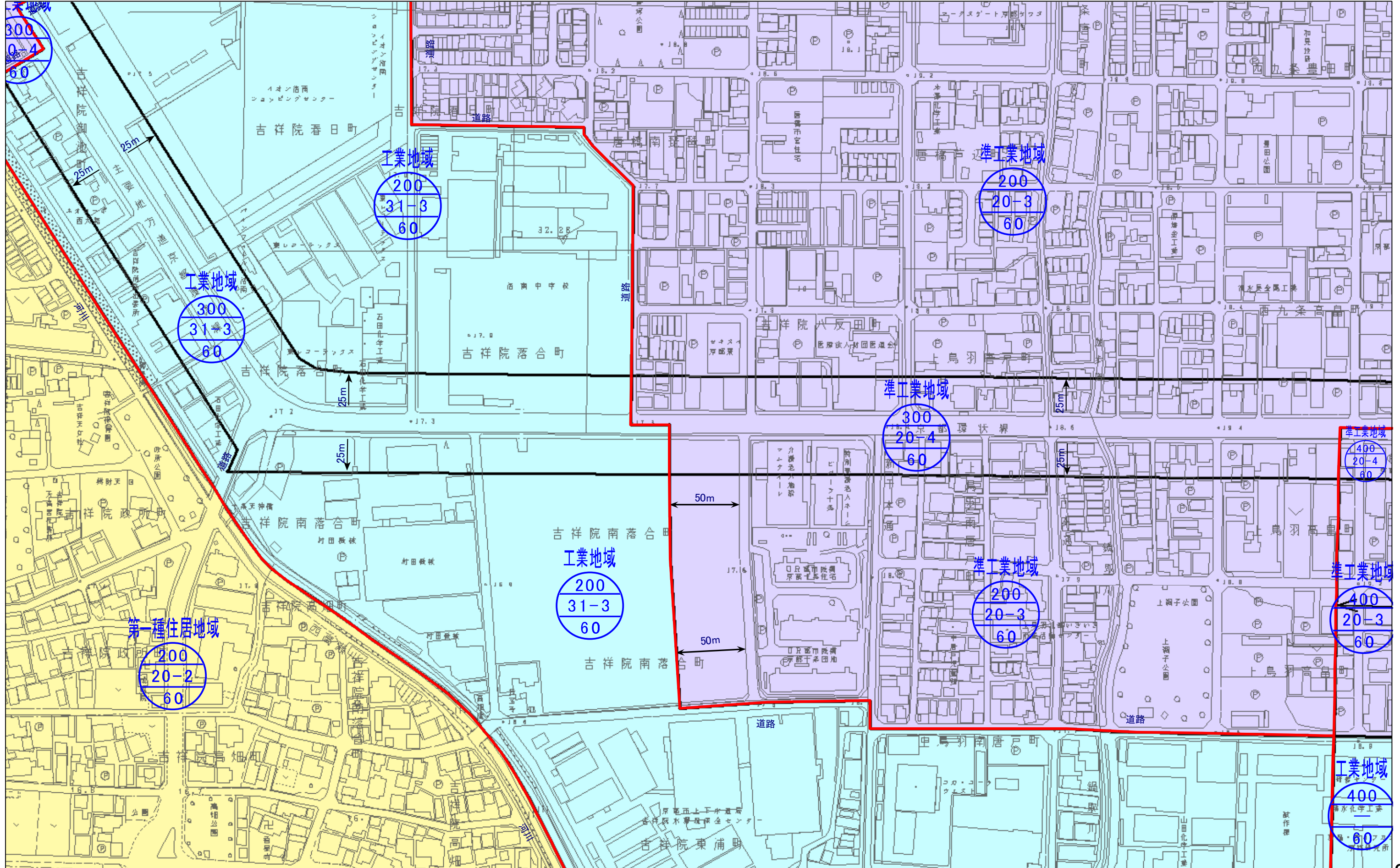



京都都市計画(京都国際文化観光都市建設計画)
用途地域の変更(京都市決定) 計画図(縮尺1/2,500)
図郭 23














- | | | | |
|--|--|---|--|
|  変更箇所 |  第一種低層住居専用地域 |  第一種住居地域 |  商業地域 |
| |  第二種低層住居専用地域 |  第二種住居地域 |  準工業地域 |
| |  第一種中高層住居専用地域 |  準住居地域 |  工業地域 |
| |  第二種中高層住居専用地域 |  近隣商業地域 |  工業専用地域 |



N

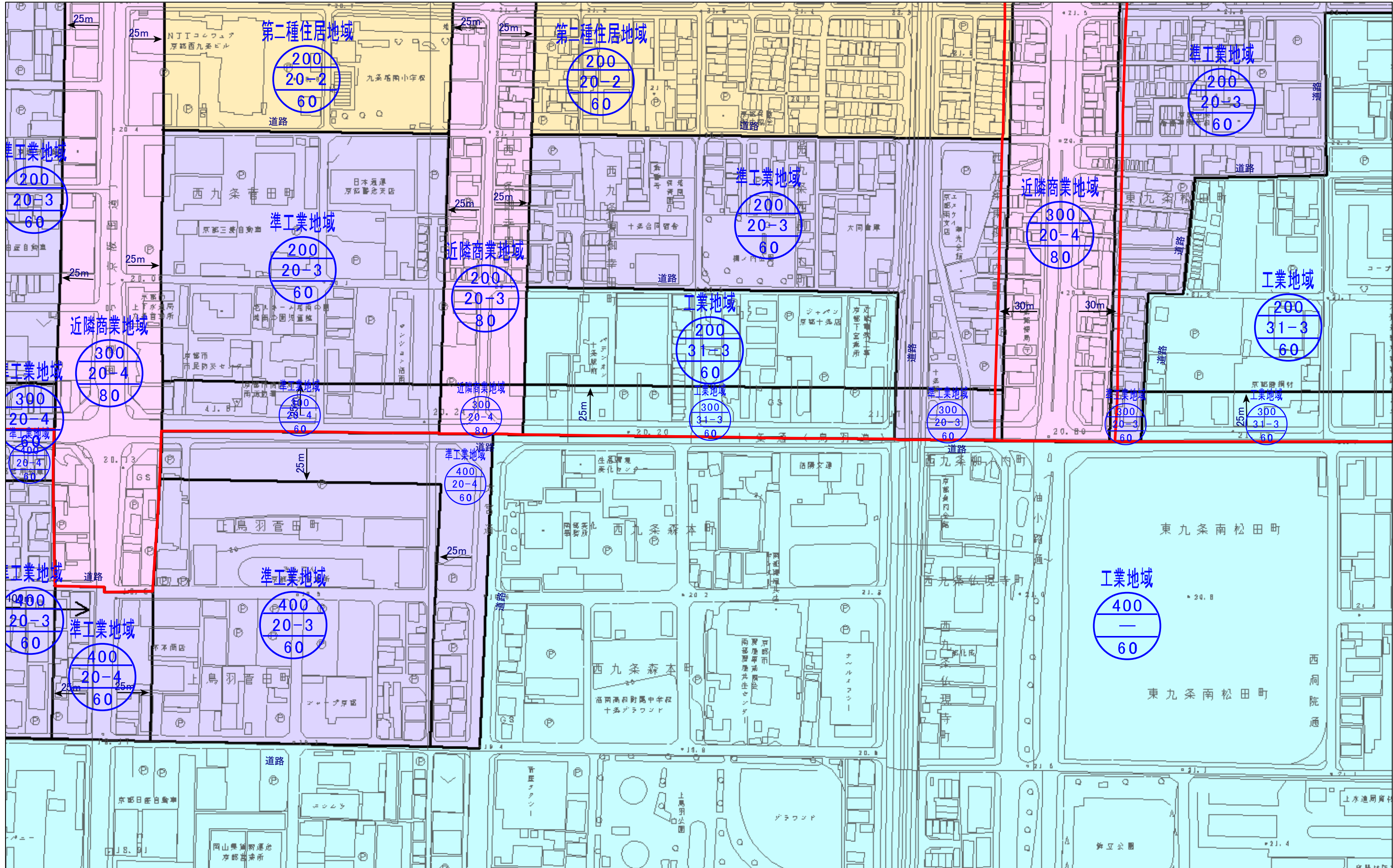


京都都市計画(京都国際文化観光都市建設計画)
用途地域の変更(京都市決定) 計画図(縮尺1/2,500)
図郭 24

- | | | | |
|--|--|---|--|
|  変更箇所 |  第一種低層住居専用地域 |  第一種住居地域 |  商業地域 |
| |  第二種低層住居専用地域 |  第二種住居地域 |  準工業地域 |
| |  第一種中高層住居専用地域 |  準住居地域 |  工業地域 |
| |  第二種中高層住居専用地域 |  近隣商業地域 |  工業専用地域 |

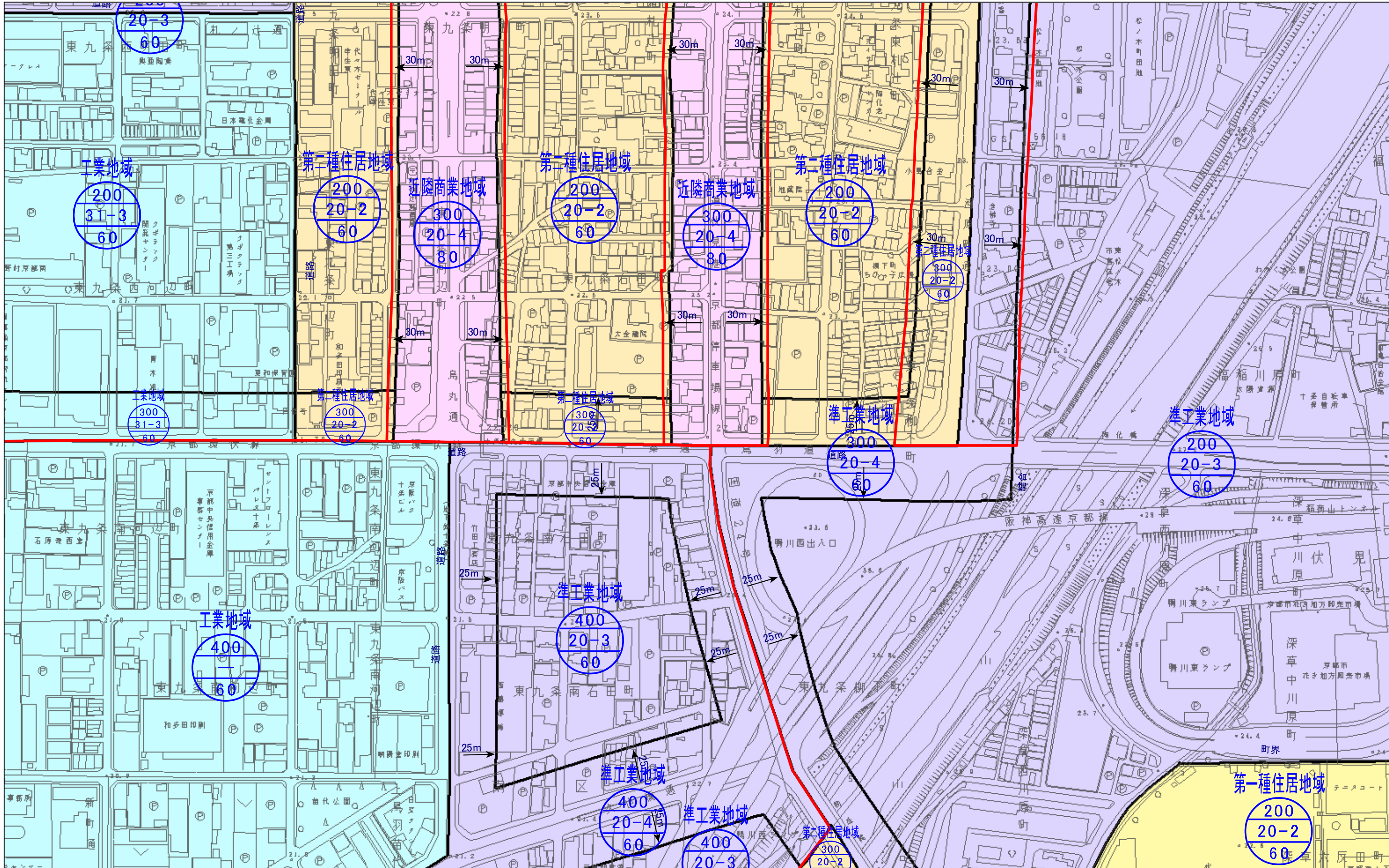
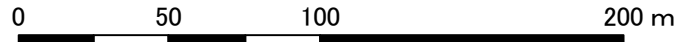


0 50 100 200 m
















京都市都市計画(京都国際文化観光都市建設計画)
用途地域の変更(京都市決定) 計画図(縮尺1/2,500)
図郭25

- | | | | |
|--------------|-------------|---------|------|
| 変更箇所 | 第一種低層住居専用地域 | 第一種住居地域 | 商業地域 |
| 第二種低層住居専用地域 | 第二種住居地域 | 準工業地域 | |
| 第一種中高層住居専用地域 | 準住居地域 | 工業地域 | |
| 第二種中高層住居専用地域 | 近隣商業地域 | 工業専用地域 | |



京都都市計画(京都国際文化観光都市建設計画)
 用途地域の変更(京都市決定) 計画図(縮尺1/2,500)
 図郭 26

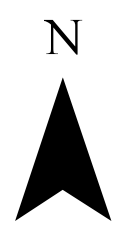
- | | | | |
|--|--|---|--|
|  変更箇所 |  第一種低層住居専用地域 |  第一種住居地域 |  商業地域 |
| |  第二種低層住居専用地域 |  第二種住居地域 |  準工業地域 |
| |  第一種中高層住居専用地域 |  準住居地域 |  工業地域 |
| |  第二種中高層住居専用地域 |  近隣商業地域 |  工業専用地域 |

用途地域

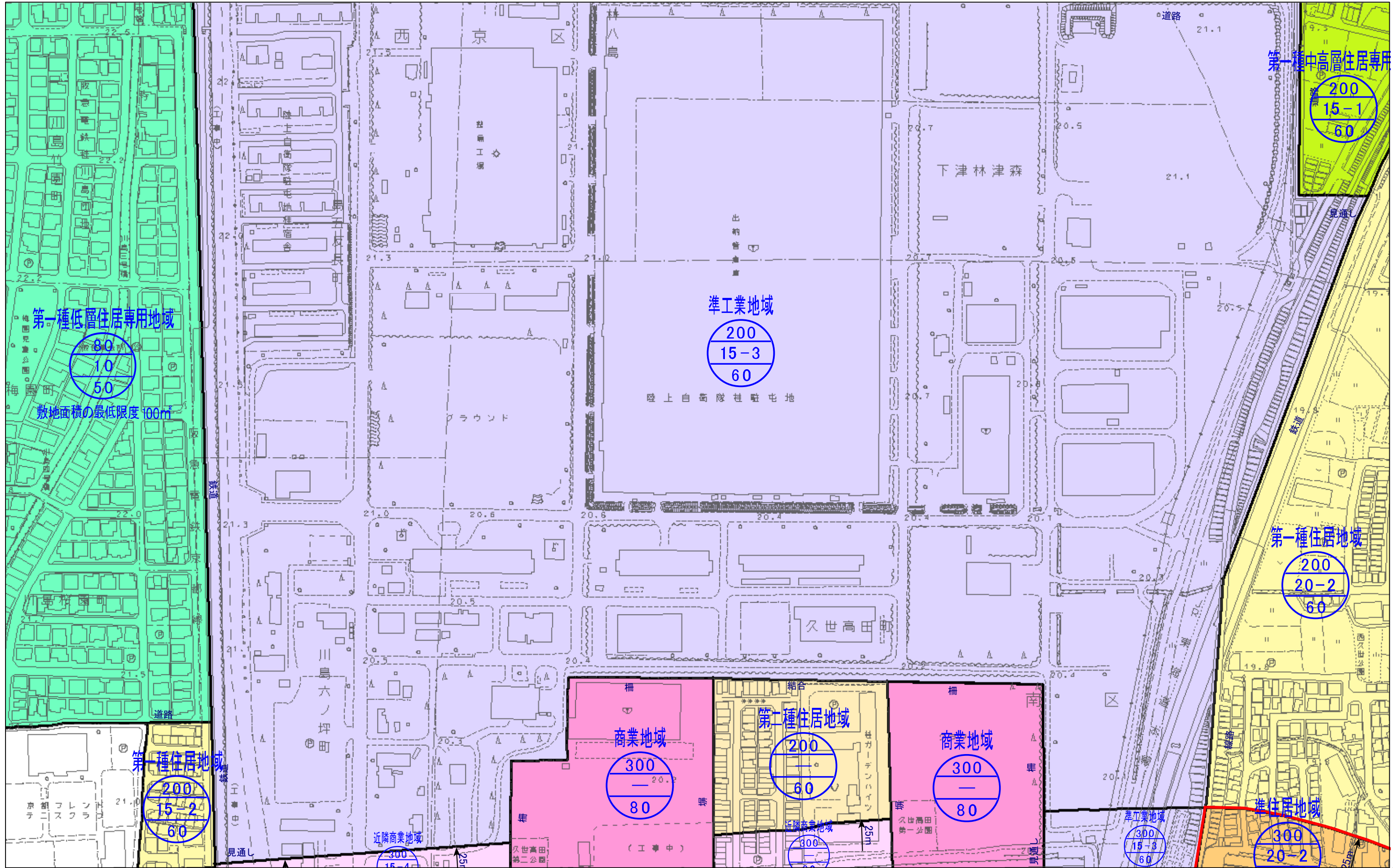
容積率

高度地区

建蔽率



0 50 100 200 m



京都都市計画(京都国際文化観光都市建設計画)
用途地域の変更(京都市決定) 計画図(縮尺1/2,500)
図郭 27



変更箇所

- 第一種低層住居専用地域
- 第二種低層住居専用地域
- 第一種中高層住居専用地域
- 第二種中高層住居専用地域

- 第一種住居地域
- 第二種住居地域
- 準住居地域
- 近隣商業地域

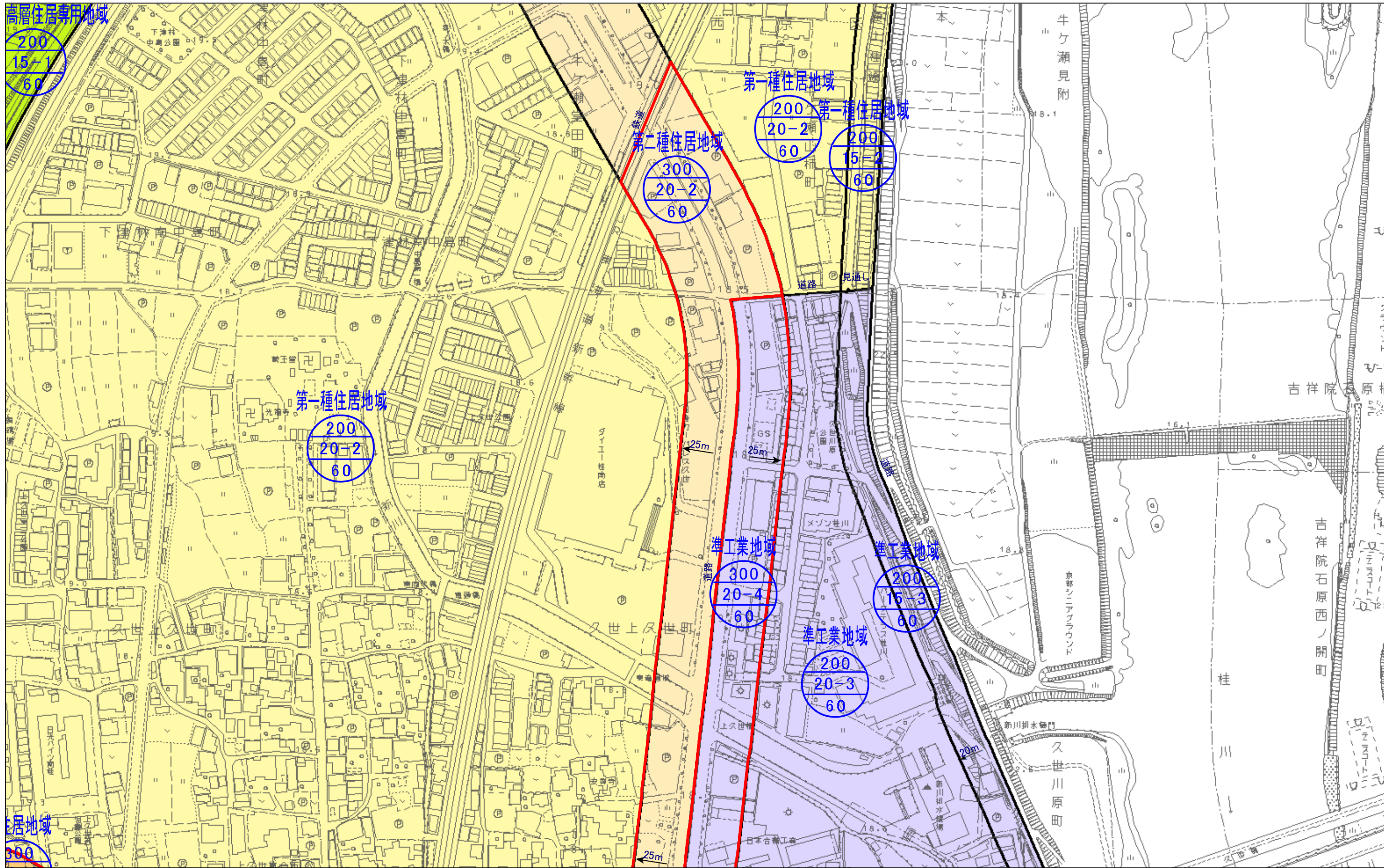
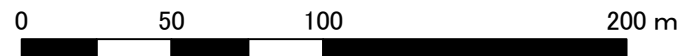
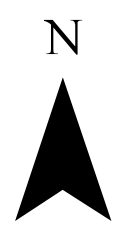
- 商業地域
- 準工業地域
- 工業地域
- 工業専用地域

用途地域

容積率














高度地区

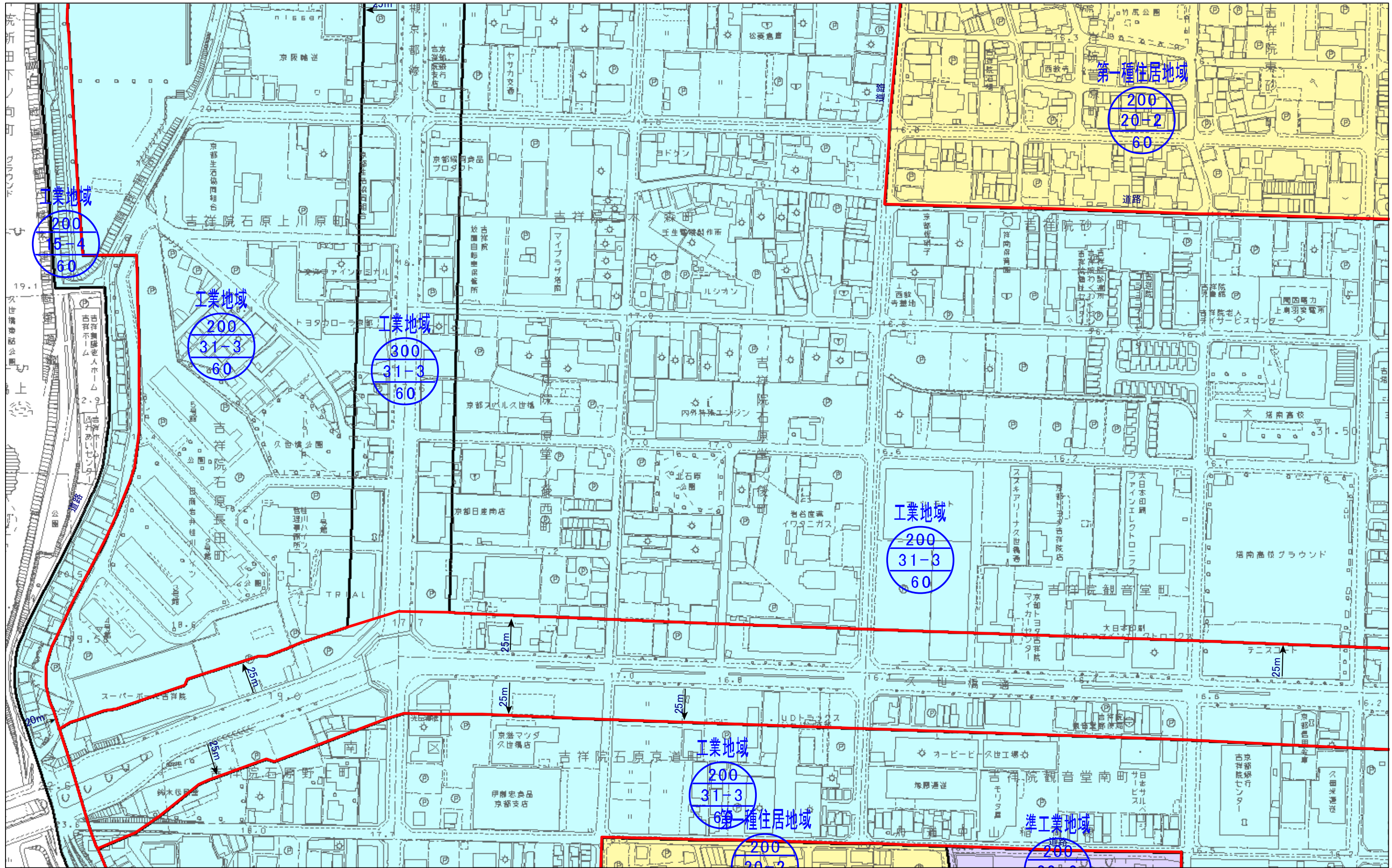
建蔽率



京都都市計画(京都国際文化観光都市建設計画)
用途地域の変更(京都市決定) 計画図(縮尺1/2,500)
図郭 28

0 50 100 200 m

- | | | | |
|---|--|---|--|
|  変更箇所 |  第一種低層住居専用地域 |  第一種住居地域 |  商業地域 |
| |  第二種低層住居専用地域 |  第二種住居地域 |  準工業地域 |
| |  第一種中高層住居専用地域 |  準住居地域 |  工業地域 |
| |  第二種中高層住居専用地域 |  近隣商業地域 |  工業専用地域 |



京都市計画(京都国際文化観光都市建設計画)
用途地域の変更(京都市決定) 計画図(縮尺1/2,500)
図郭 29



- | | | |
|--------------|---------|--------|
| 第一種低層住居専用地域 | 第一種住居地域 | 商業地域 |
| 第二種低層住居専用地域 | 第二種住居地域 | 準工業地域 |
| 第一種中高層住居専用地域 | 準住居地域 | 工業地域 |
| 第二種中高層住居専用地域 | 近隣商業地域 | 工業専用地域 |

用途地域

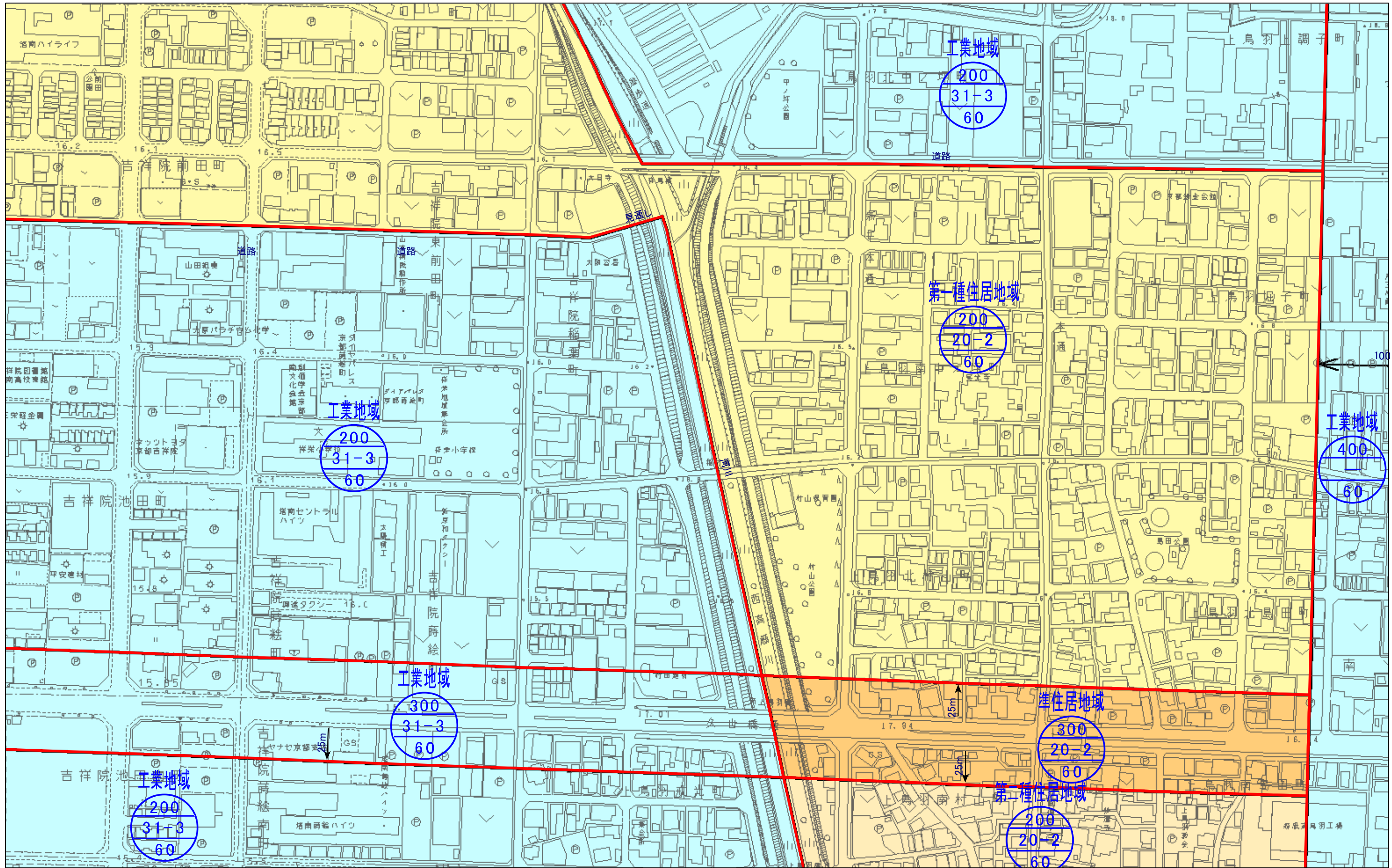
容積率

高度地区














建蔽率



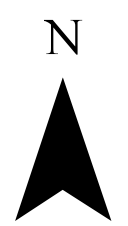
0 50 100 200 m



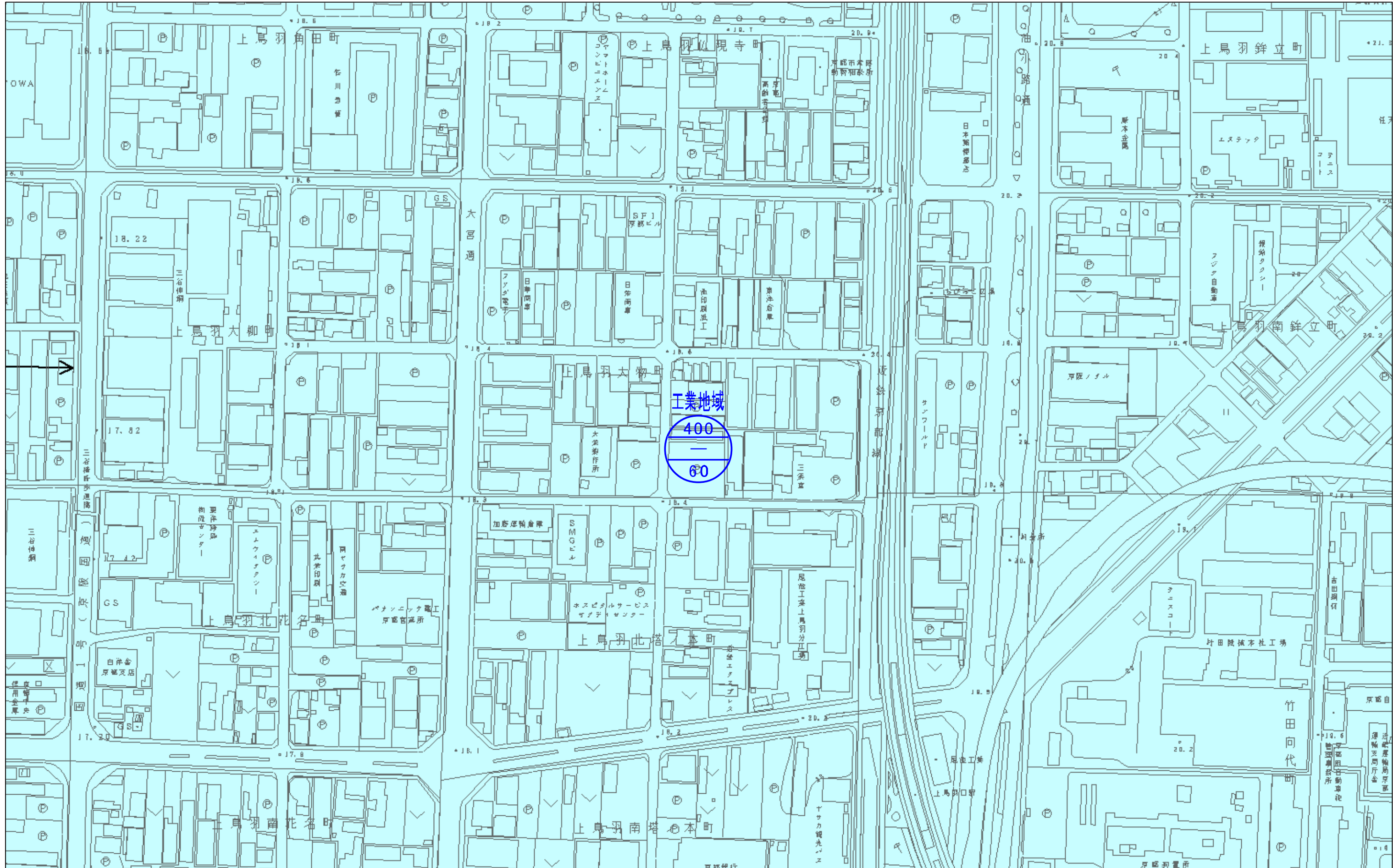
京都都市計画(京都国際文化観光都市建設計画)
 用途地域の変更(京都市決定) 計画図(縮尺1/2,500)
 図郭 30

- | | | | |
|--|--|---|--|
|  変更箇所 |  第一種低層住居専用地域 |  第一種住居地域 |  商業地域 |
| |  第二種低層住居専用地域 |  第二種住居地域 |  準工業地域 |
| |  第一種中高層住居専用地域 |  準住居地域 |  工業地域 |
| |  第二種中高層住居専用地域 |  近隣商業地域 |  工業専用地域 |














用途地域
 容積率
 高度地区
 建蔽率



0 50 100 200 m



京都都市計画(京都国際文化観光都市建設計画)
用途地域の変更(京都市決定) 計画図(縮尺1/2,500)
図郭 31

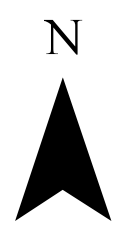
- | | | | |
|--|--|---|--|
|  変更箇所 |  第一種低層住居専用地域 |  第一種住居地域 |  商業地域 |
| |  第二種低層住居専用地域 |  第二種住居地域 |  準工業地域 |
| |  第一種中高層住居専用地域 |  準住居地域 |  工業地域 |
| |  第二種中高層住居専用地域 |  近隣商業地域 |  工業専用地域 |

用途地域

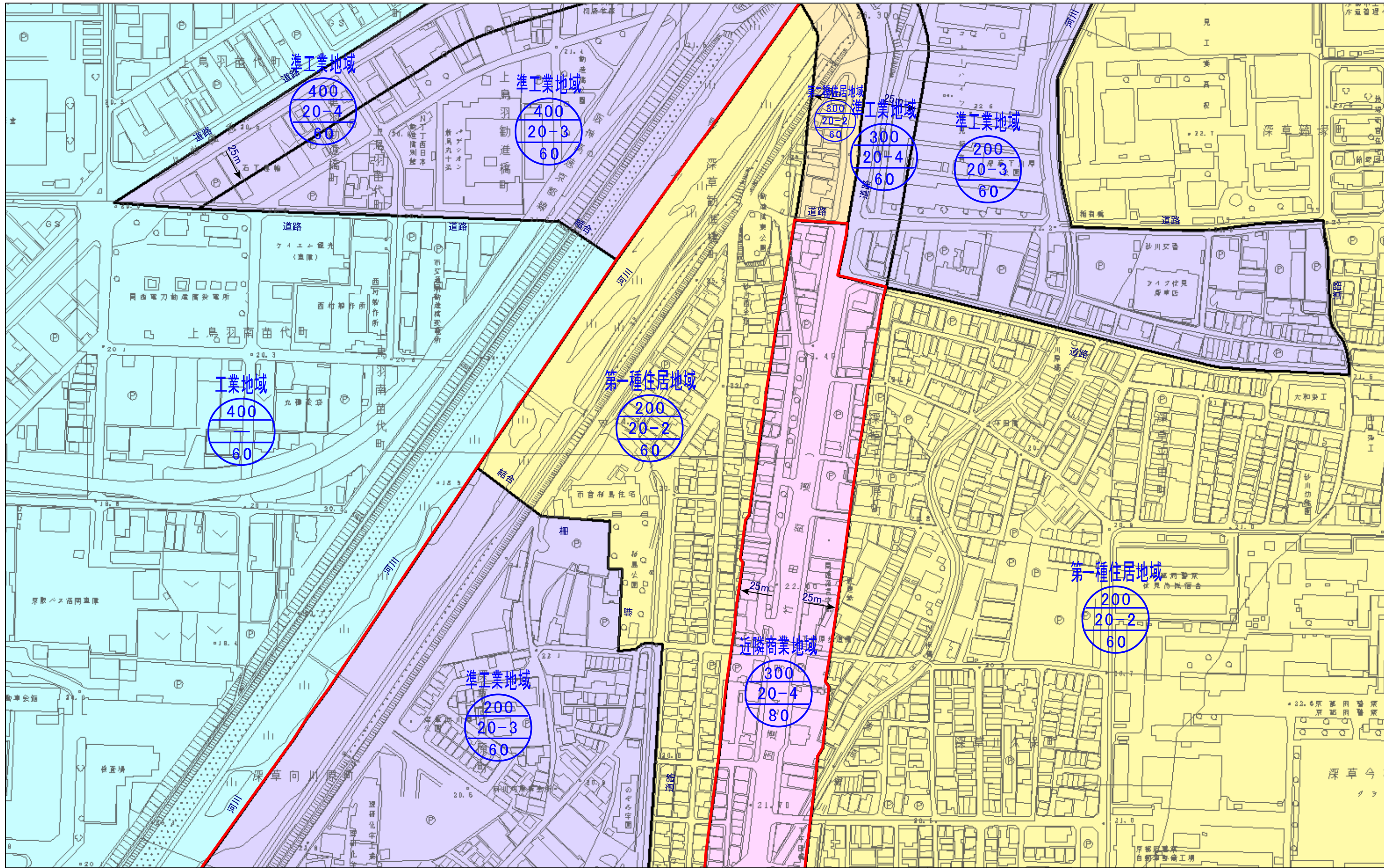
容積率

高度地区














建蔽率



0 50 100 200 m



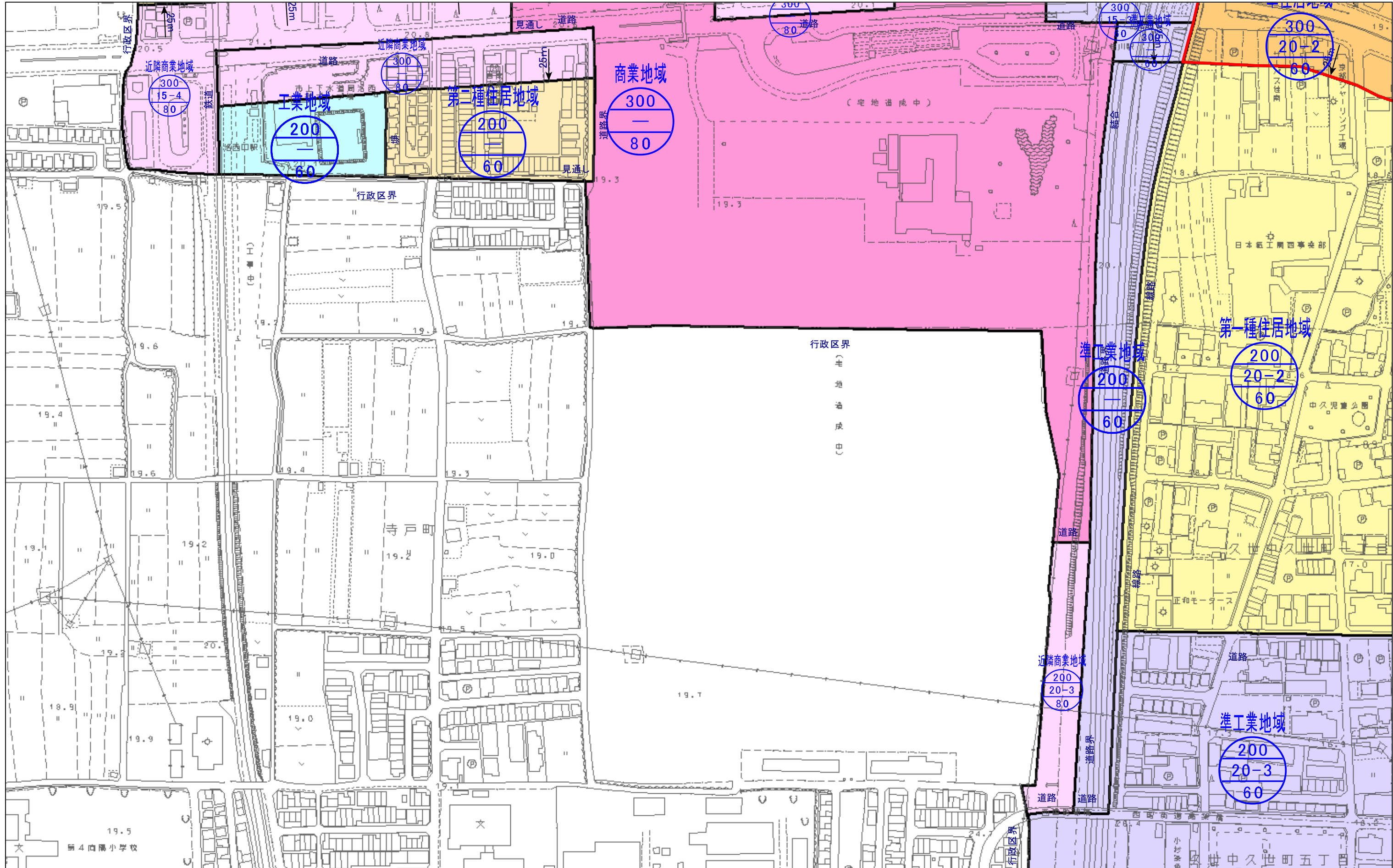
京都都市計画(京都国際文化観光都市建設計画)
用途地域の変更(京都市決定) 計画図(縮尺1/2,500)
図郭 32

- | | | | |
|--|--|--|---|
|  変更箇所 |  第一種低層住居専用地域 |  第一種住居地域 |  商業地域 |
|  第二種低層住居専用地域 |  第二種住居地域 |  準工業地域 | |
|  第一種中高層住居専用地域 |  準住居地域 |  工業地域 | |
|  第二種中高層住居専用地域 |  近隣商業地域 |  工業専用地域 | |














用途地域
容積率
高度地区
建蔽率



0 50 100 200 m



京都都市計画(京都国際文化観光都市建設計画)
 用途地域の変更(京都市決定) 計画図(縮尺1/2,500)
 図郭 33

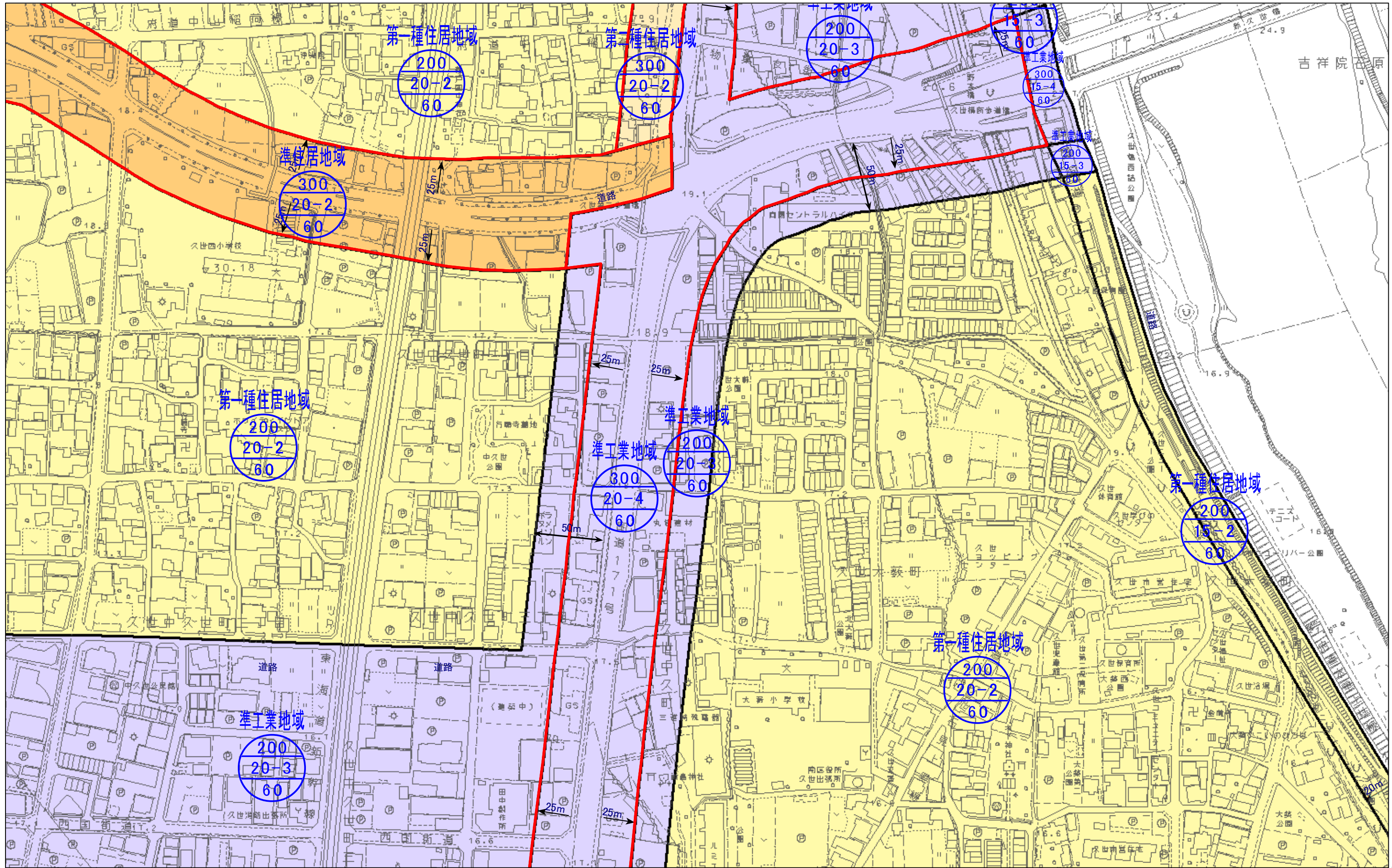

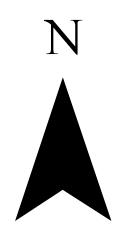
- | | | | |
|--|--|---|--|
|  変更箇所 |  第一種低層住居専用地域 |  第一種住居地域 |  商業地域 |
| |  第二種低層住居専用地域 |  第二種住居地域 |  準工業地域 |
| |  第一種中高層住居専用地域 |  準住居地域 |  工業地域 |
| |  第二種中高層住居専用地域 |  近隣商業地域 |  工業専用地域 |

用途地域














容積率

高度地区

建蔽率



京都都市計画(京都国際文化観光都市建設計画)
 用途地域の変更(京都市決定) 計画図(縮尺1/2,500)
 図郭 34

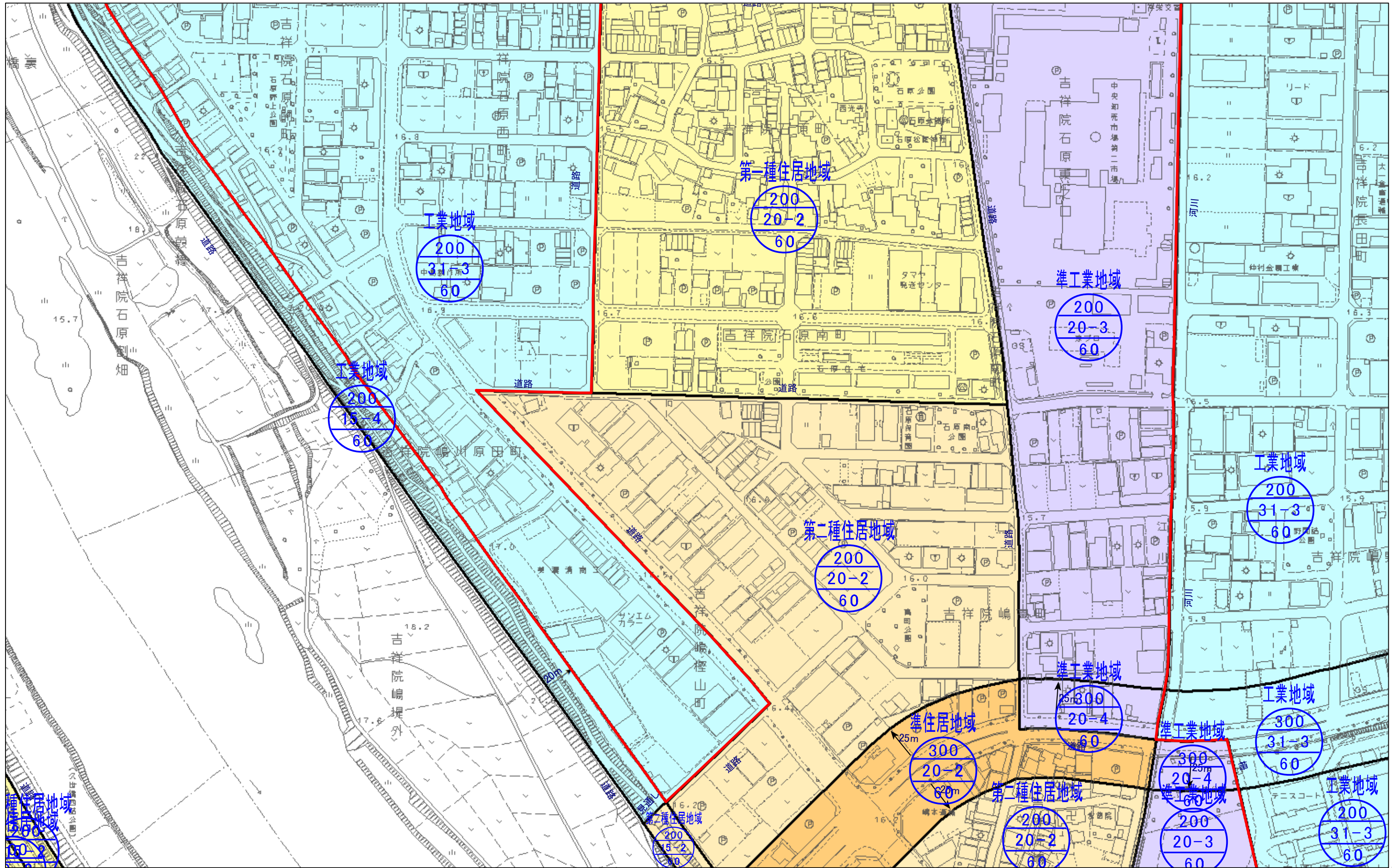
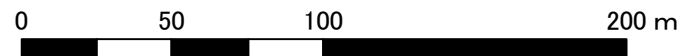
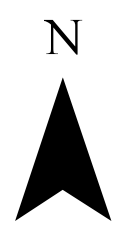
- | | | | |
|--|--|---|--|
|  変更箇所 |  第一種低層住居専用地域 |  第一種住居地域 |  商業地域 |
| |  第二種低層住居専用地域 |  第二種住居地域 |  準工業地域 |
| |  第一種中高層住居専用地域 |  準住居地域 |  工業地域 |
| |  第二種中高層住居専用地域 |  近隣商業地域 |  工業専用地域 |

用途地域














容積率

高度地区

建蔽率



京都都市計画(京都国際文化観光都市建設計画)
 用途地域の変更(京都市決定) 計画図(縮尺1/2,500)
 図郭 35

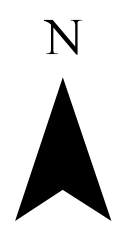
- | | | | |
|--|--|--|---|
|  変更箇所 |  第一種低層住居専用地域 |  第一種住居地域 |  商業地域 |
|  第二種低層住居専用地域 |  第二種住居地域 |  準工業地域 | |
|  第一種中高層住居専用地域 |  準住居地域 |  工業地域 | |
|  第二種中高層住居専用地域 |  近隣商業地域 |  工業専用地域 | |

用途地域

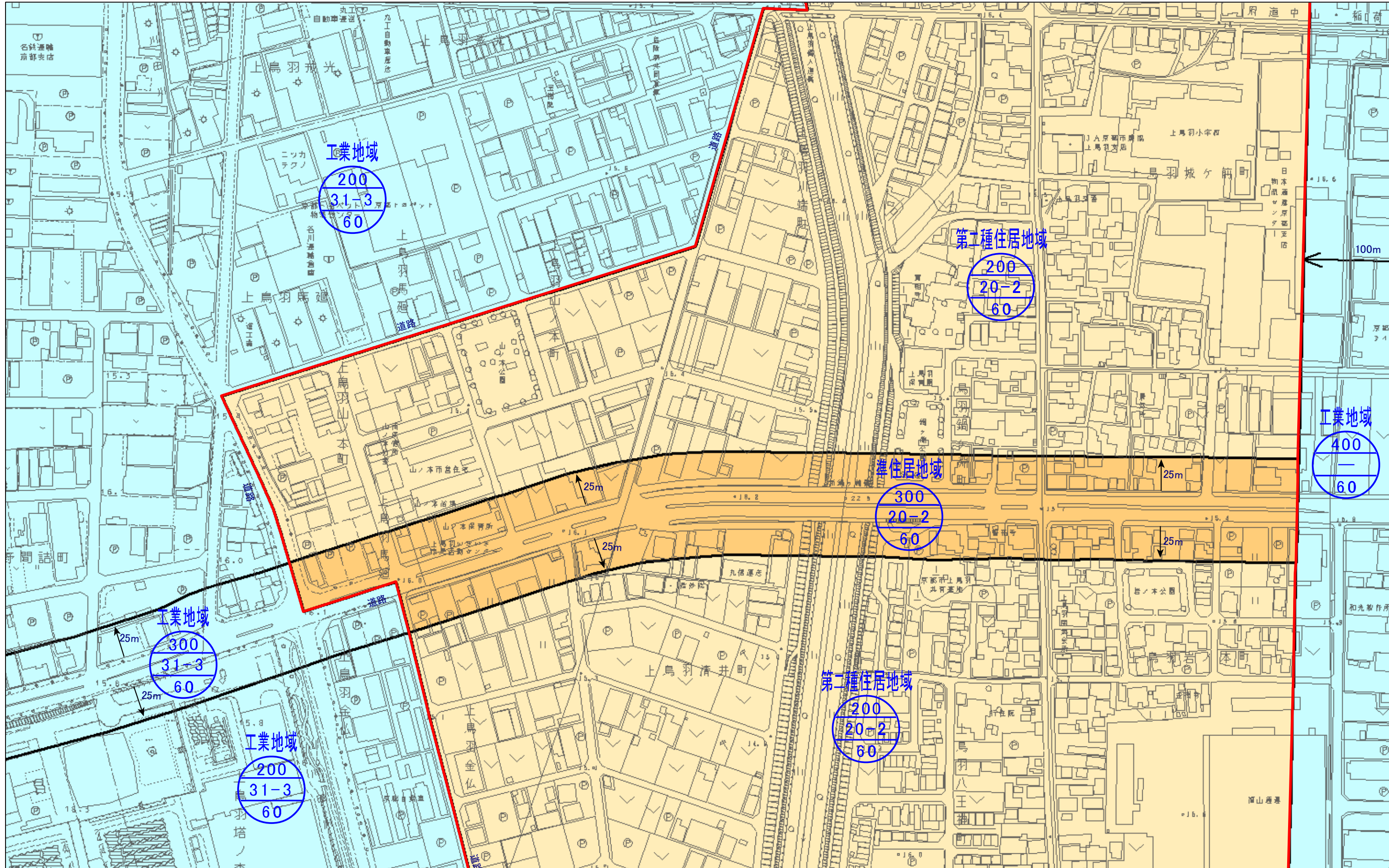
容積率

高度地区














建蔽率



0 50 100 200 m



京都都市計画(京都国際文化観光都市建設計画)
 用途地域の変更(京都市決定) 計画図(縮尺1/2,500)
 図郭 36

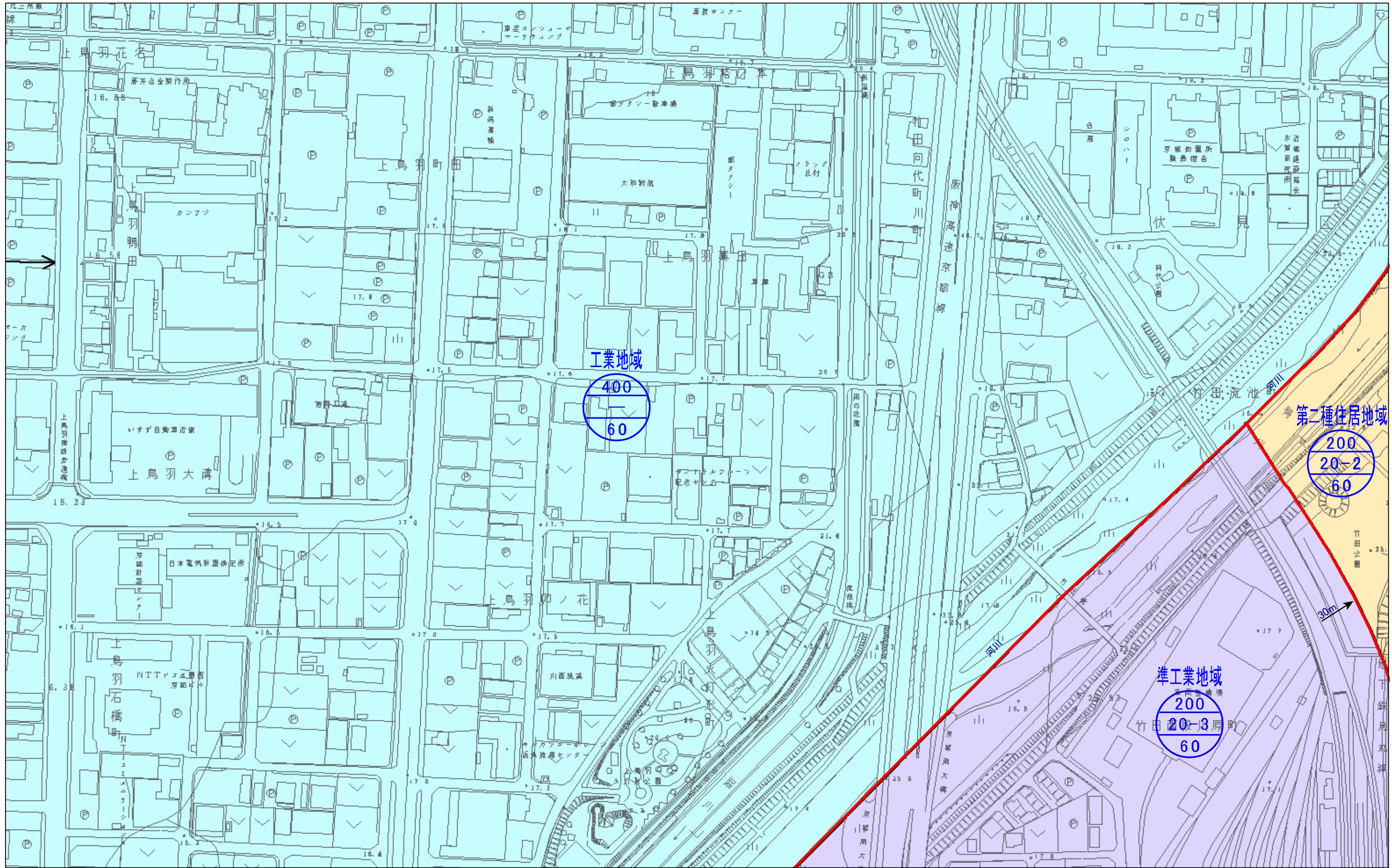

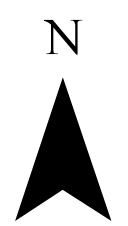
- | | | | |
|--|--|---|--|
|  変更箇所 |  第一種低層住居専用地域 |  第一種住居地域 |  商業地域 |
| |  第二種低層住居専用地域 |  第二種住居地域 |  準工業地域 |
| |  第一種中高層住居専用地域 |  準住居地域 |  工業地域 |
| |  第二種中高層住居専用地域 |  近隣商業地域 |  工業専用地域 |

用途地域














容積率

高度地区

建蔽率



京都市都市計画(京都国際文化観光都市建設計画)
用途地域の変更(京都市決定) 計画図(縮尺1/2,500)
図郭 37

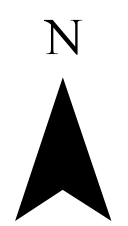
- | | | | |
|--|--|--|---|
|  変更箇所 |  第一種低層住居専用地域 |  第一種住居地域 |  商業地域 |
|  第二種低層住居専用地域 |  第二種住居地域 |  準工業地域 | |
|  第一種中高層住居専用地域 |  準住居地域 |  工業地域 | |
|  第二種中高層住居専用地域 |  近隣商業地域 |  工業専用地域 | |

用途地域

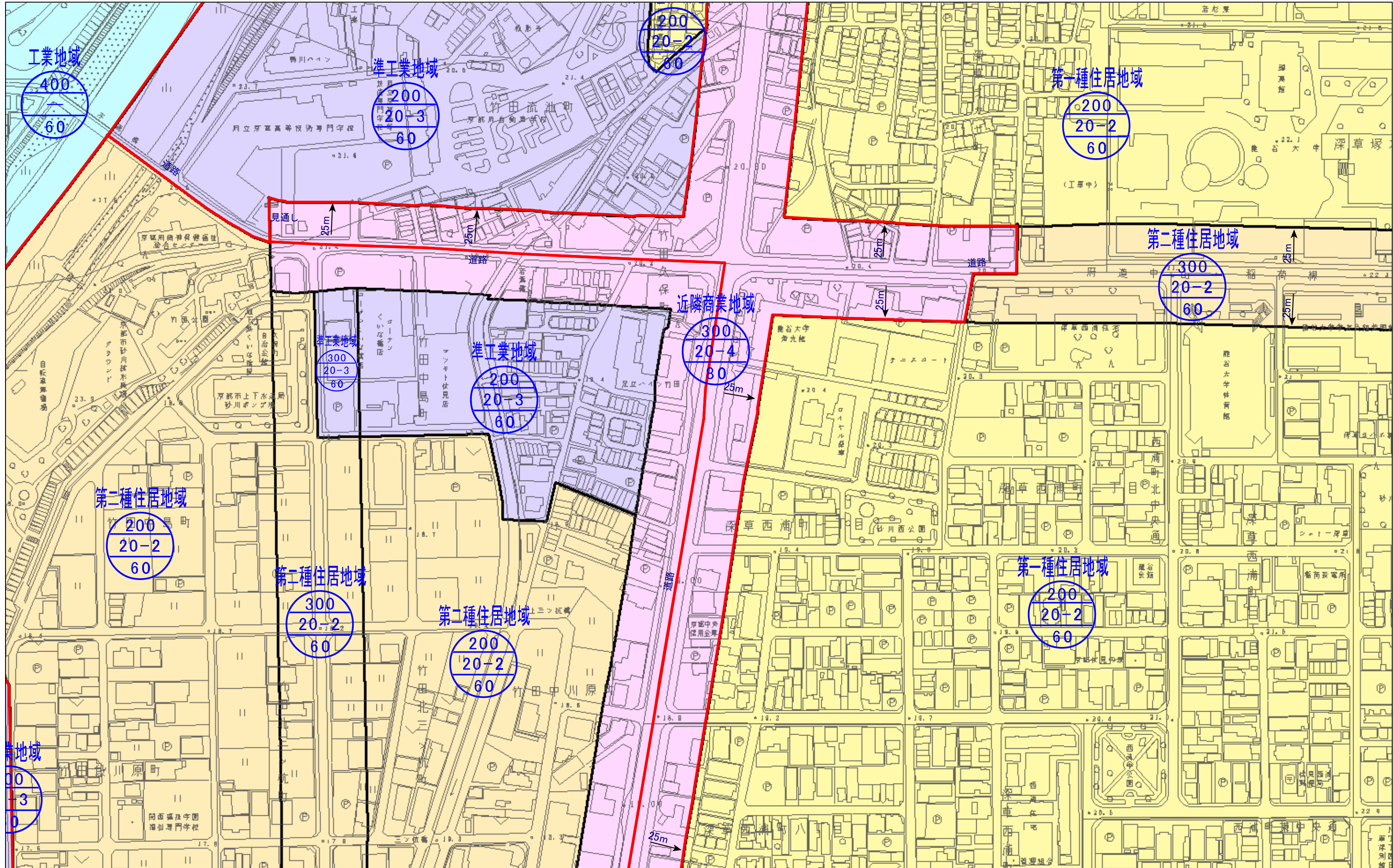
容積率

高度地区














建蔽率



0 50 100 200 m



京都都市計画(京都国際文化観光都市建設計画)
用途地域の変更(京都市決定) 計画図(縮尺1/2,500)
図郭 38

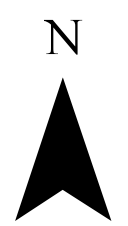
- | | | | |
|--|--|---|--|
|  変更箇所 |  第一種低層住居専用地域 |  第一種住居地域 |  商業地域 |
| |  第二種低層住居専用地域 |  第二種住居地域 |  準工業地域 |
| |  第一種中高層住居専用地域 |  準住居地域 |  工業地域 |
| |  第二種中高層住居専用地域 |  近隣商業地域 |  工業専用地域 |

用途地域

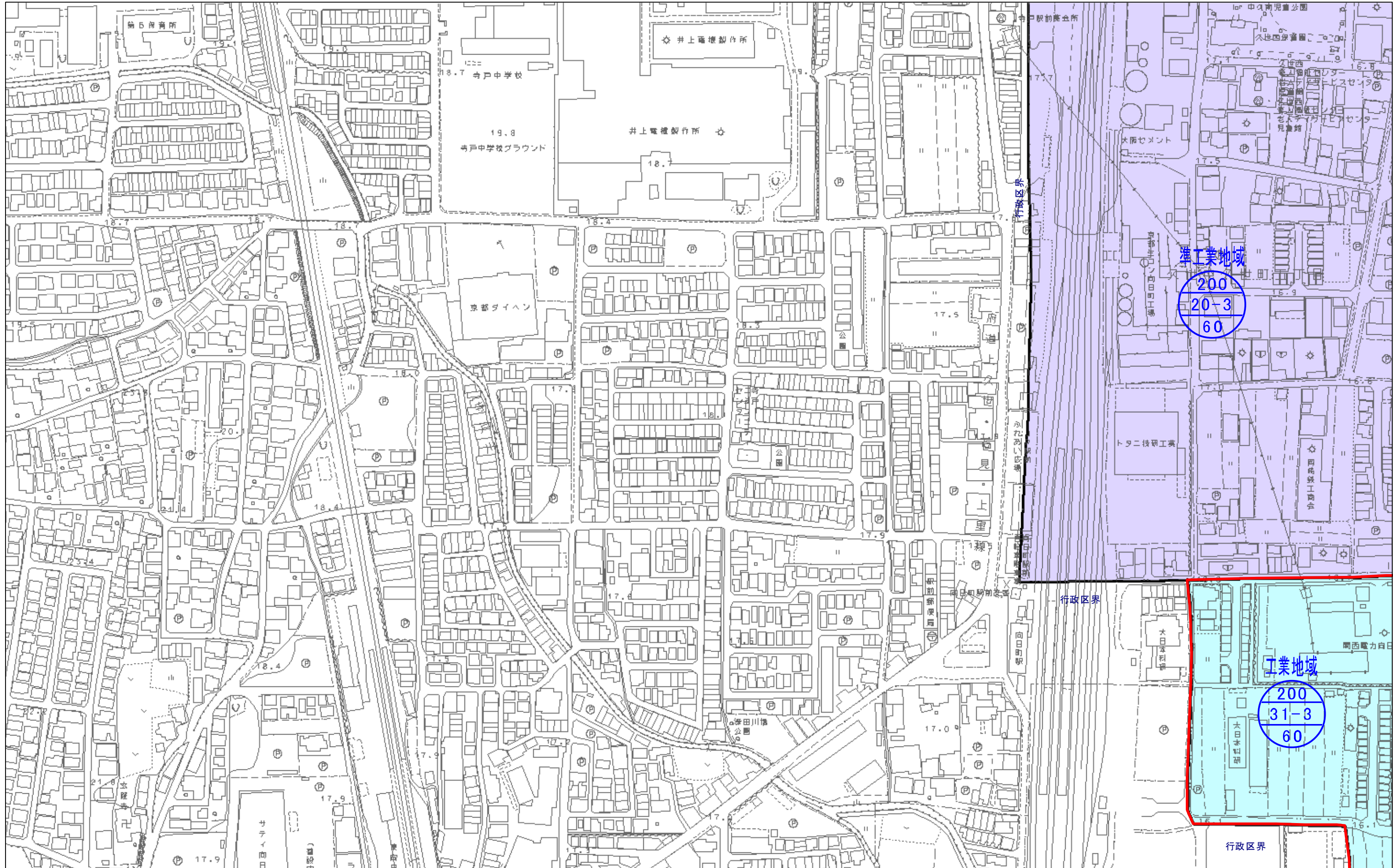
容積率

高度地区














建蔽率



0 50 100 200 m



京都市計画(京都国際文化観光都市建設計画)
 用途地域の変更(京都市決定) 計画図(縮尺1/2,500)
 図郭 39

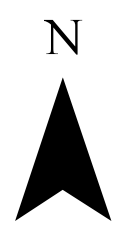
- | | | | |
|---|--|---|--|
|  変更箇所 |  第一種低層住居専用地域 |  第一種住居地域 |  商業地域 |
| |  第二種低層住居専用地域 |  第二種住居地域 |  準工業地域 |
| |  第一種中高層住居専用地域 |  準住居地域 |  工業地域 |
| |  第二種中高層住居専用地域 |  近隣商業地域 |  工業専用地域 |

用途地域

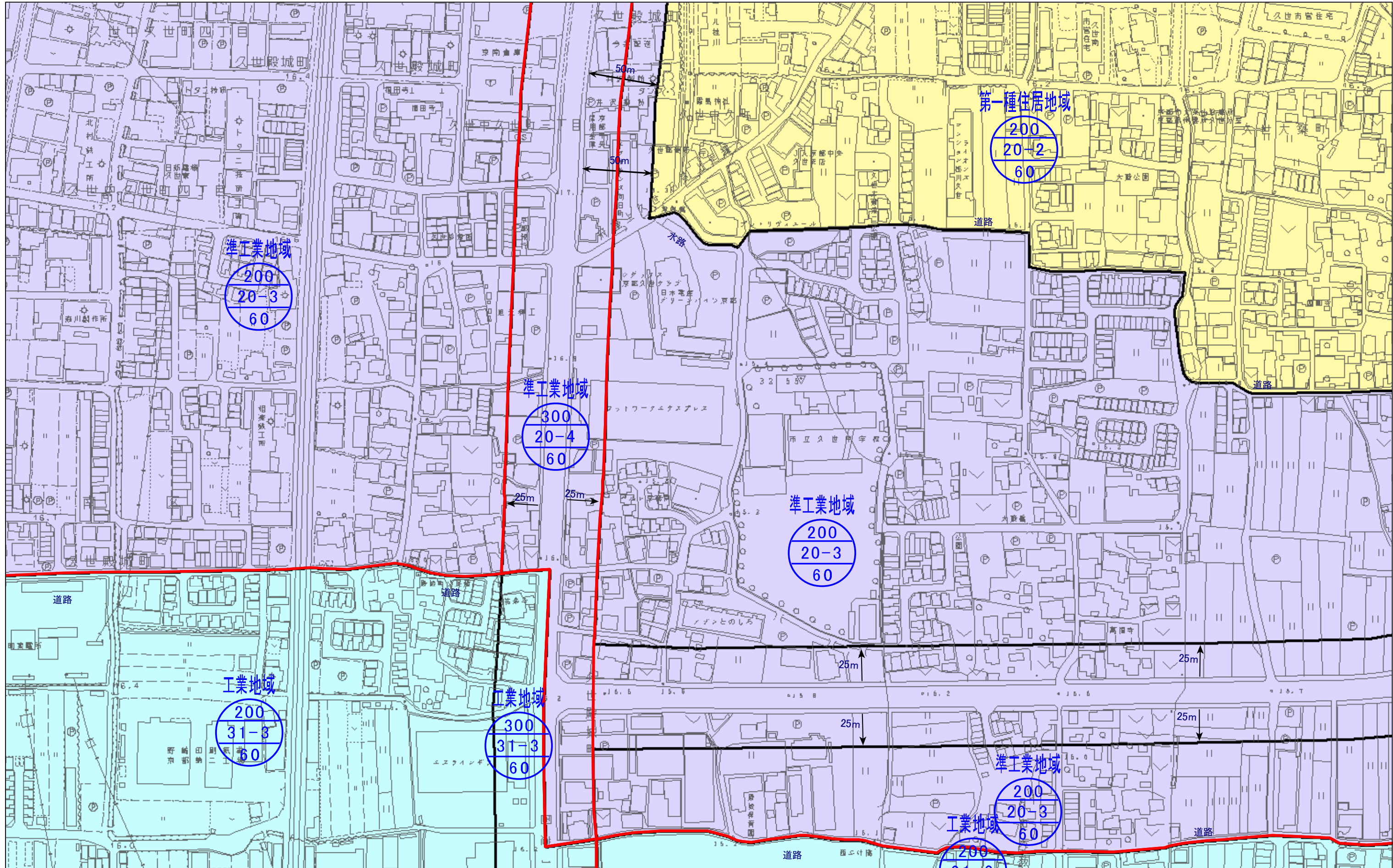
容積率

高度地区












建蔽率



0 50 100 200 m



京都都市計画(京都国際文化観光都市建設計画)
用途地域の変更(京都市決定) 計画図(縮尺1/2,500)
図郭 40

- | | | | |
|---|--|---|--|
|  変更箇所 |  第一種低層住居専用地域 |  第一種住居地域 |  商業地域 |
| |  第二種低層住居専用地域 |  第二種住居地域 |  準工業地域 |
| |  第一種中高層住居専用地域 |  準住居地域 |  工業地域 |
| |  第二種中高層住居専用地域 |  近隣商業地域 |  工業専用地域 |

用途地域

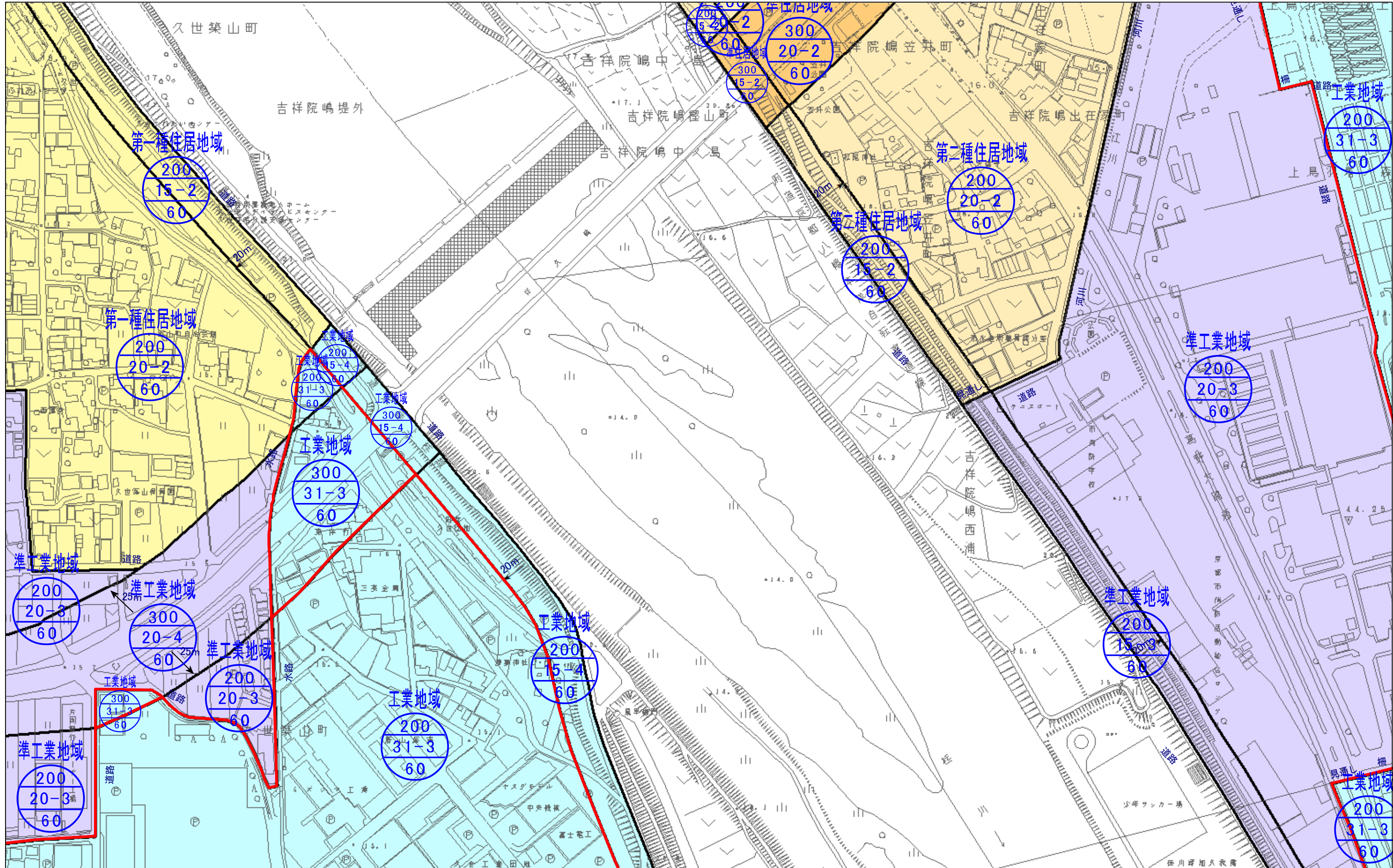
容積率

高度地区














建蔽率

N

0 50 100 200 m



京都都市計画(京都国際文化観光都市建設計画)
用途地域の変更(京都市決定) 計画図(縮尺1/2,500)
図郭 41

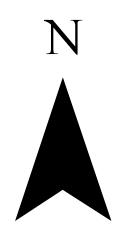
- | | | | |
|--|--|---|--|
|  変更箇所 |  第一種低層住居専用地域 |  第一種住居地域 |  商業地域 |
| |  第二種低層住居専用地域 |  第二種住居地域 |  準工業地域 |
| |  第一種中高層住居専用地域 |  準住居地域 |  工業地域 |
| |  第二種中高層住居専用地域 |  近隣商業地域 |  工業専用地域 |

用途地域

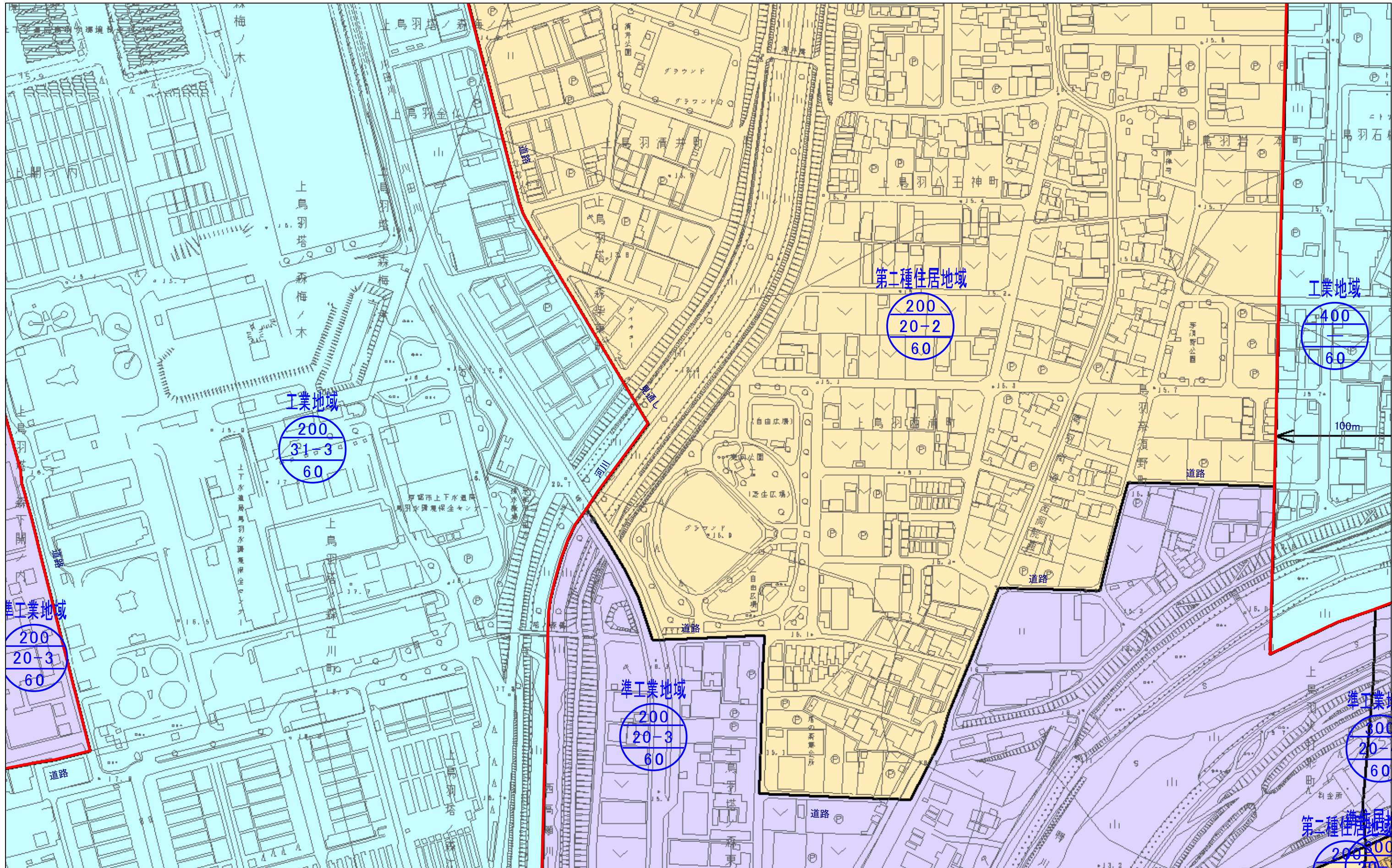
容積率

高度地区














建蔽率



0 50 100 200 m



京都都市計画(京都国際文化観光都市建設計画)
用途地域の変更(京都市決定) 計画図(縮尺1/2,500)
図郭 42

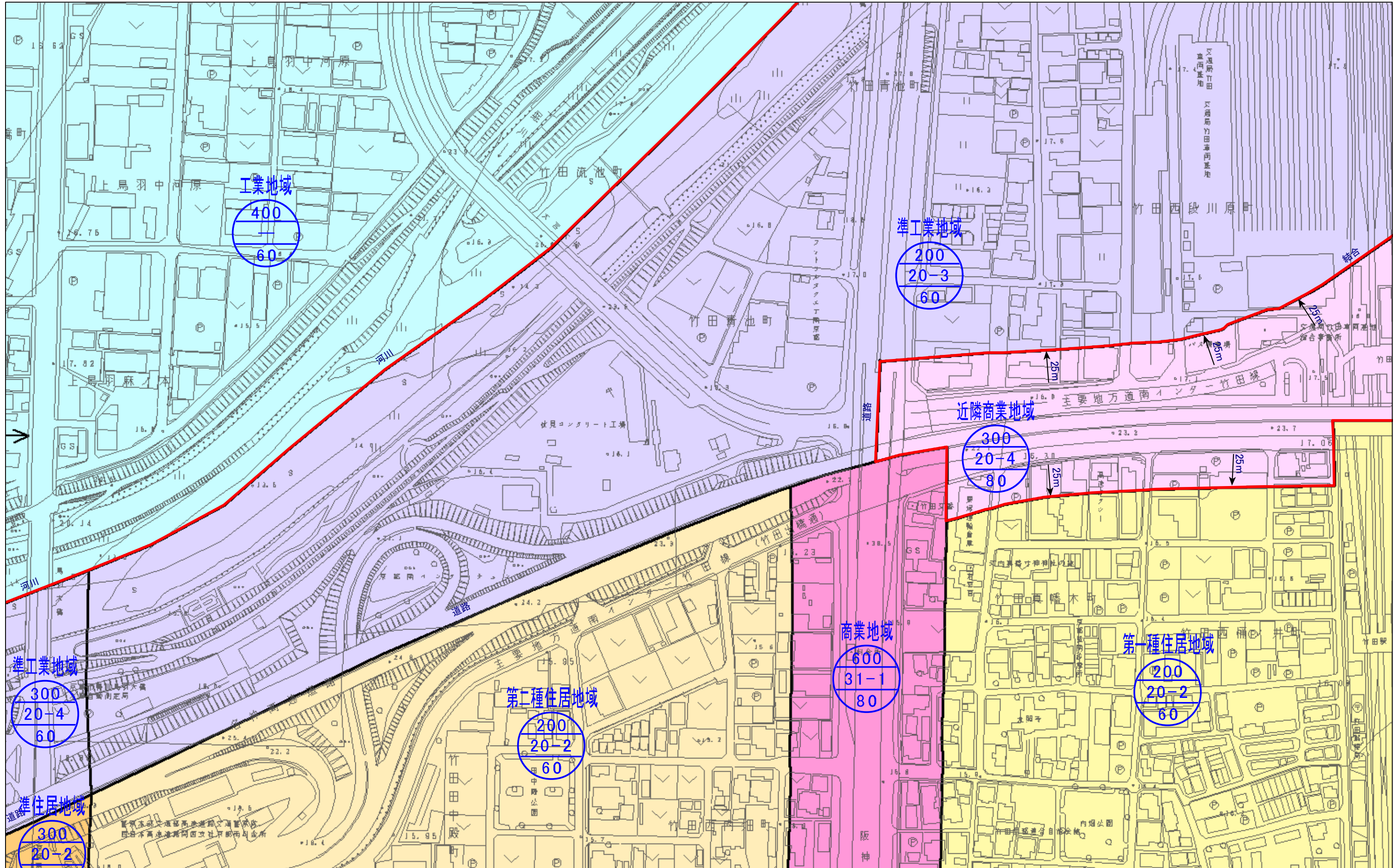
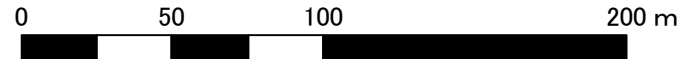
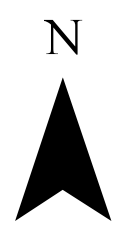
- | | | | |
|--|--|---|--|
|  変更箇所 |  第一種低層住居専用地域 |  第一種住居地域 |  商業地域 |
| |  第二種低層住居専用地域 |  第二種住居地域 |  準工業地域 |
| |  第一種中高層住居専用地域 |  準住居地域 |  工業地域 |
| |  第二種中高層住居専用地域 |  近隣商業地域 |  工業専用地域 |

用途地域














容積率

高度地区

建蔽率



京都都市計画(京都国際文化観光都市建設計画)
 用途地域の変更(京都市決定) 計画図(縮尺1/2,500)
 図郭 43

- | | | | |
|--|--|---|--|
|  変更箇所 |  第一種低層住居専用地域 |  第一種住居地域 |  商業地域 |
| |  第二種低層住居専用地域 |  第二種住居地域 |  準工業地域 |
| |  第一種中高層住居専用地域 |  準住居地域 |  工業地域 |
| |  第二種中高層住居専用地域 |  近隣商業地域 |  工業専用地域 |

用途地域

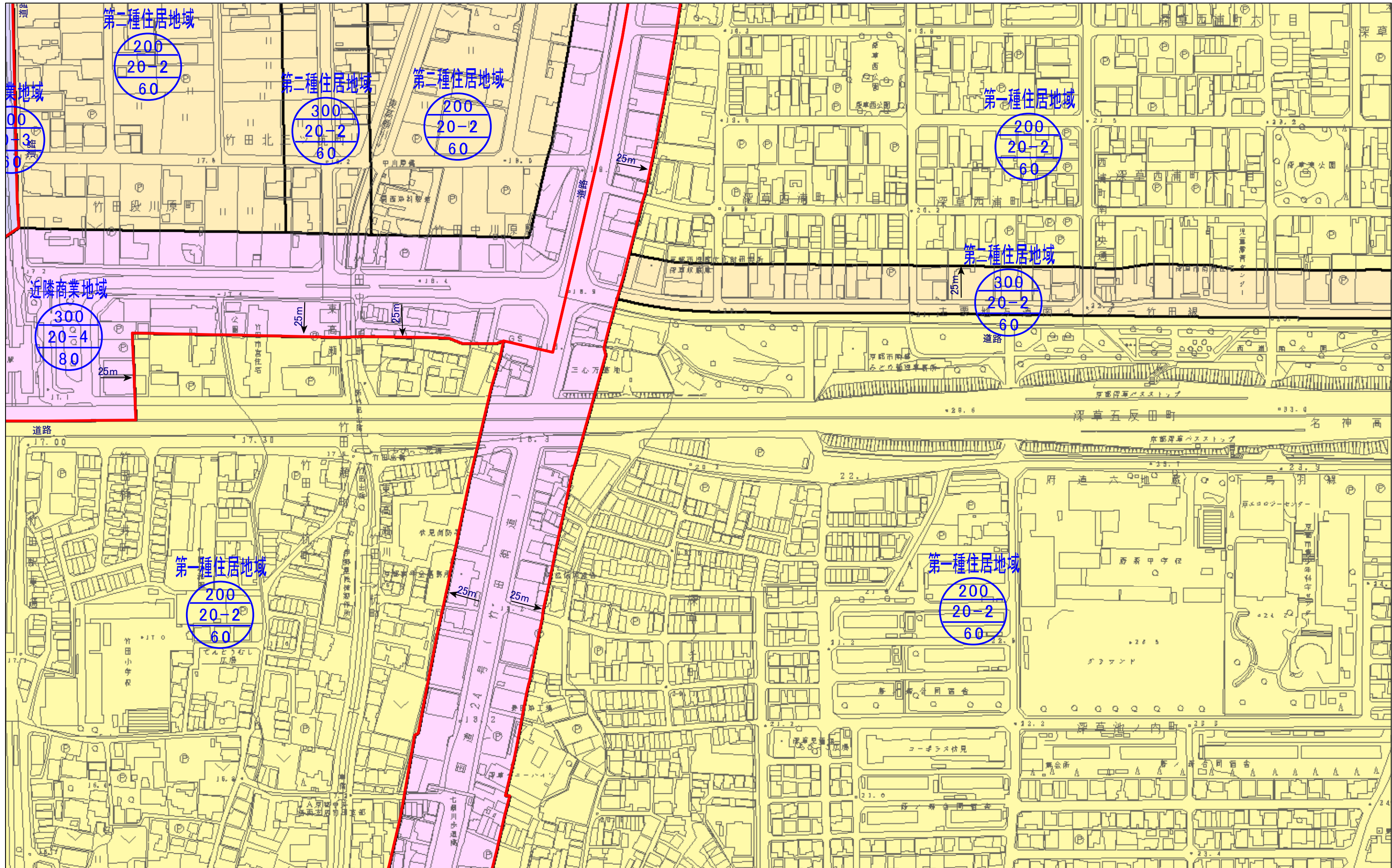
容積率

高度地区

建蔽率



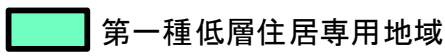
0 50 100 200 m



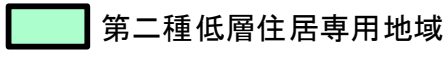
京都市計画(京都国際文化観光都市建設計画)
用途地域の変更(京都市決定) 計画図(縮尺1/2,500)
図郭 44



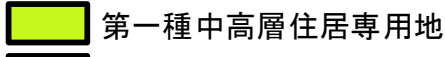
変更箇所



第一種低層住居専用地域



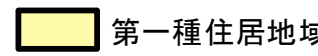
第二種低層住居専用地域



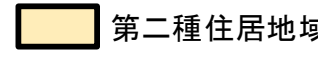
第一種中高層住居専用地域



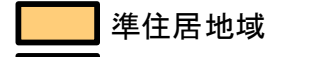
第二種中高層住居専用地域



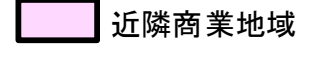
第一種住居地域



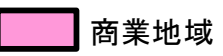
第二種住居地域



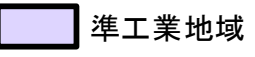
準住居地域




近隣商業地域



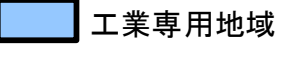
商業地域



準工業地域

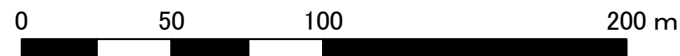


工業地域
















工業専用地域

用途地域
容積率
高度地区
建蔽率



工業地域
200
31-3
60

京都都市計画(京都国際文化観光都市建設計画)
 用途地域の変更(京都市決定) 計画図(縮尺1/2,500)
 図郭 45

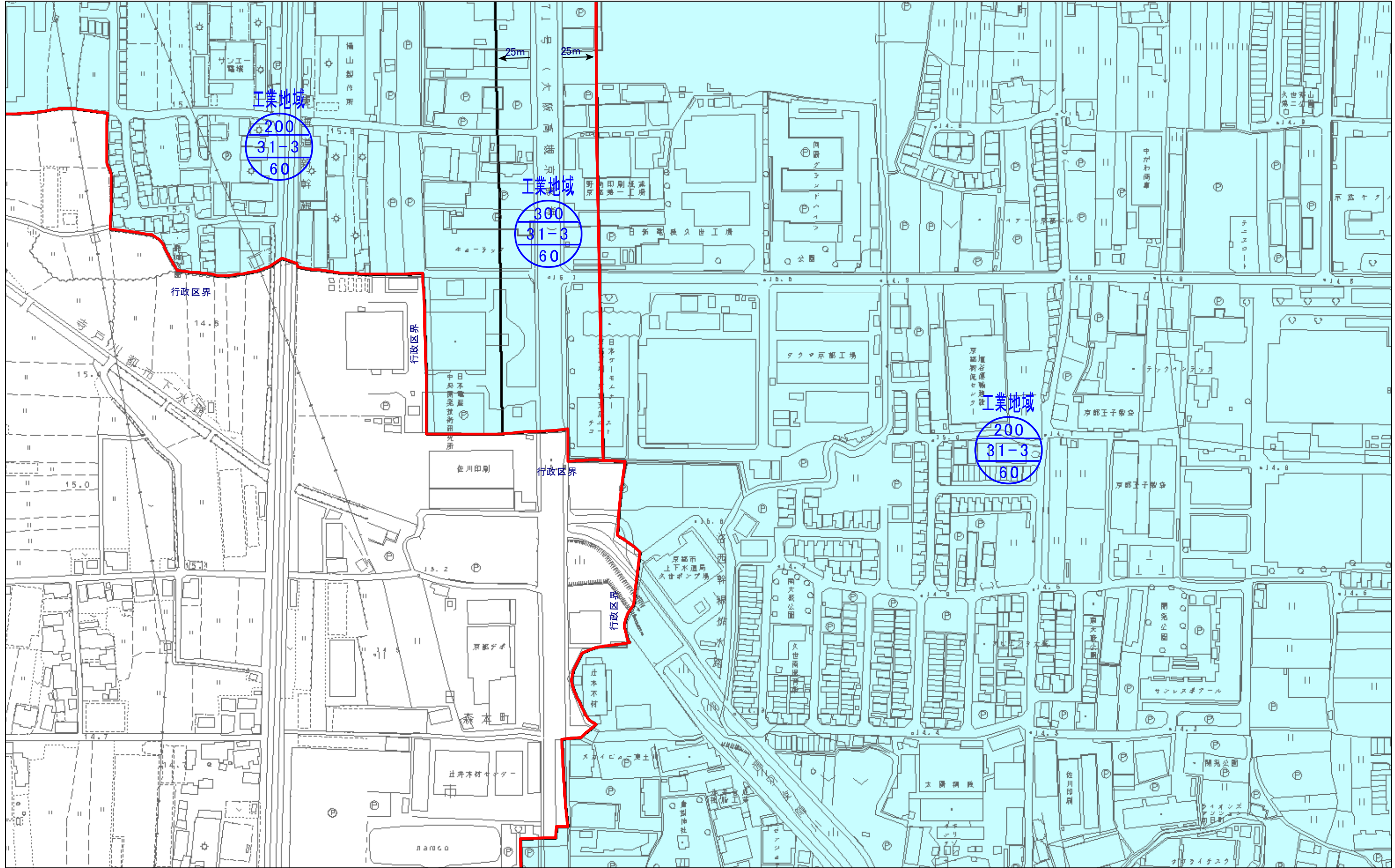

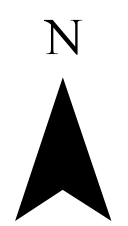
- | | | | |
|--|--|---|--|
|  変更箇所 |  第一種低層住居専用地域 |  第一種住居地域 |  商業地域 |
| |  第二種低層住居専用地域 |  第二種住居地域 |  準工業地域 |
| |  第一種中高層住居専用地域 |  準住居地域 |  工業地域 |
| |  第二種中高層住居専用地域 |  近隣商業地域 |  工業専用地域 |

用途地域














容積率

高度地区

建蔽率



京都都市計画(京都国際文化観光都市建設計画)
 用途地域の変更(京都市決定) 計画図(縮尺1/2,500)
 図郭 46

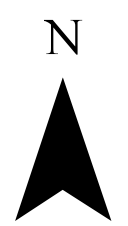
- | | | | |
|--|--|--|---|
|  変更箇所 |  第一種低層住居専用地域 |  第一種住居地域 |  商業地域 |
|  第二種低層住居専用地域 |  第二種住居地域 |  準工業地域 | |
|  第一種中高層住居専用地域 |  準住居地域 |  工業地域 | |
|  第二種中高層住居専用地域 |  近隣商業地域 |  工業専用地域 | |

用途地域

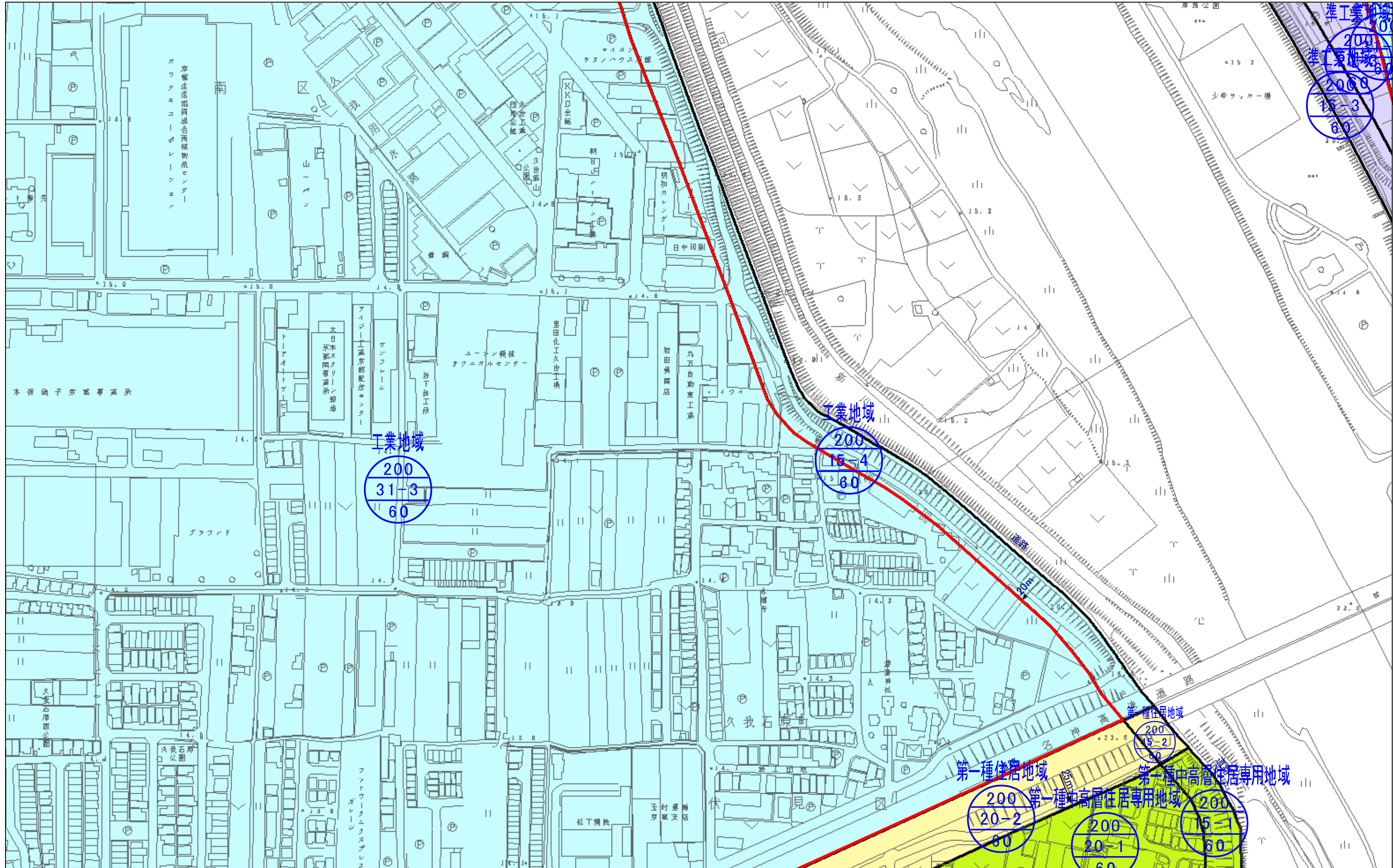
容積率

高度地区














建蔽率



0 50 100 200 m



京都都市計画(京都国際文化観光都市建設計画)
用途地域の変更(京都市決定) 計画図(縮尺1/2,500)
図郭 47

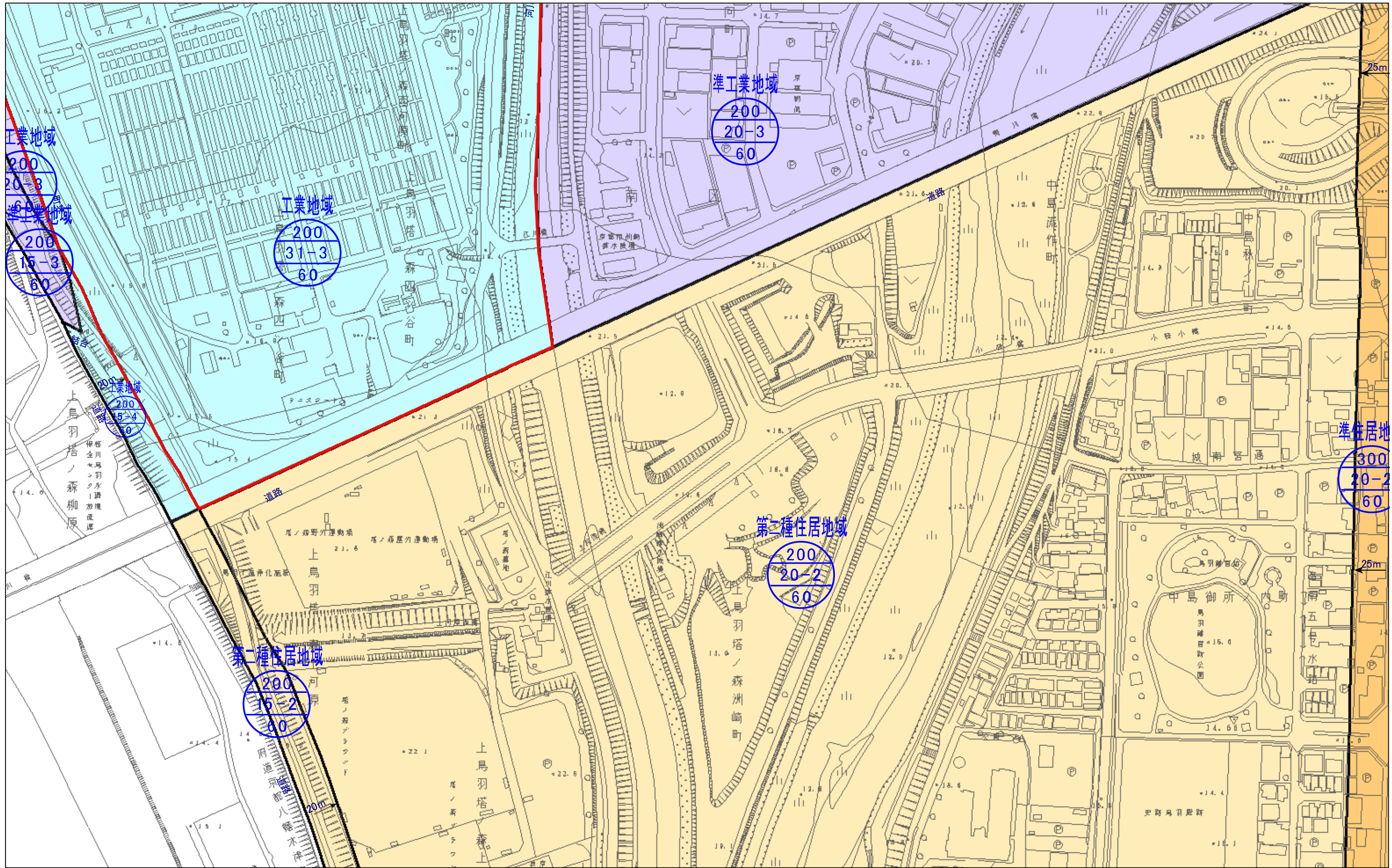

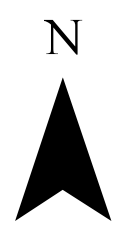
- | | | | |
|--|--|---|--|
|  変更箇所 |  第一種低層住居専用地域 |  第一種住居地域 |  商業地域 |
| |  第二種低層住居専用地域 |  第二種住居地域 |  準工業地域 |
| |  第一種中高層住居専用地域 |  準住居地域 |  工業地域 |
| |  第二種中高層住居専用地域 |  近隣商業地域 |  工業専用地域 |

用途地域














容積率

高度地区

建蔽率



京都市計画(京都国際文化観光都市建設計画)
用途地域の変更(京都市決定) 計画図(縮尺1/2,500)
図郭 48

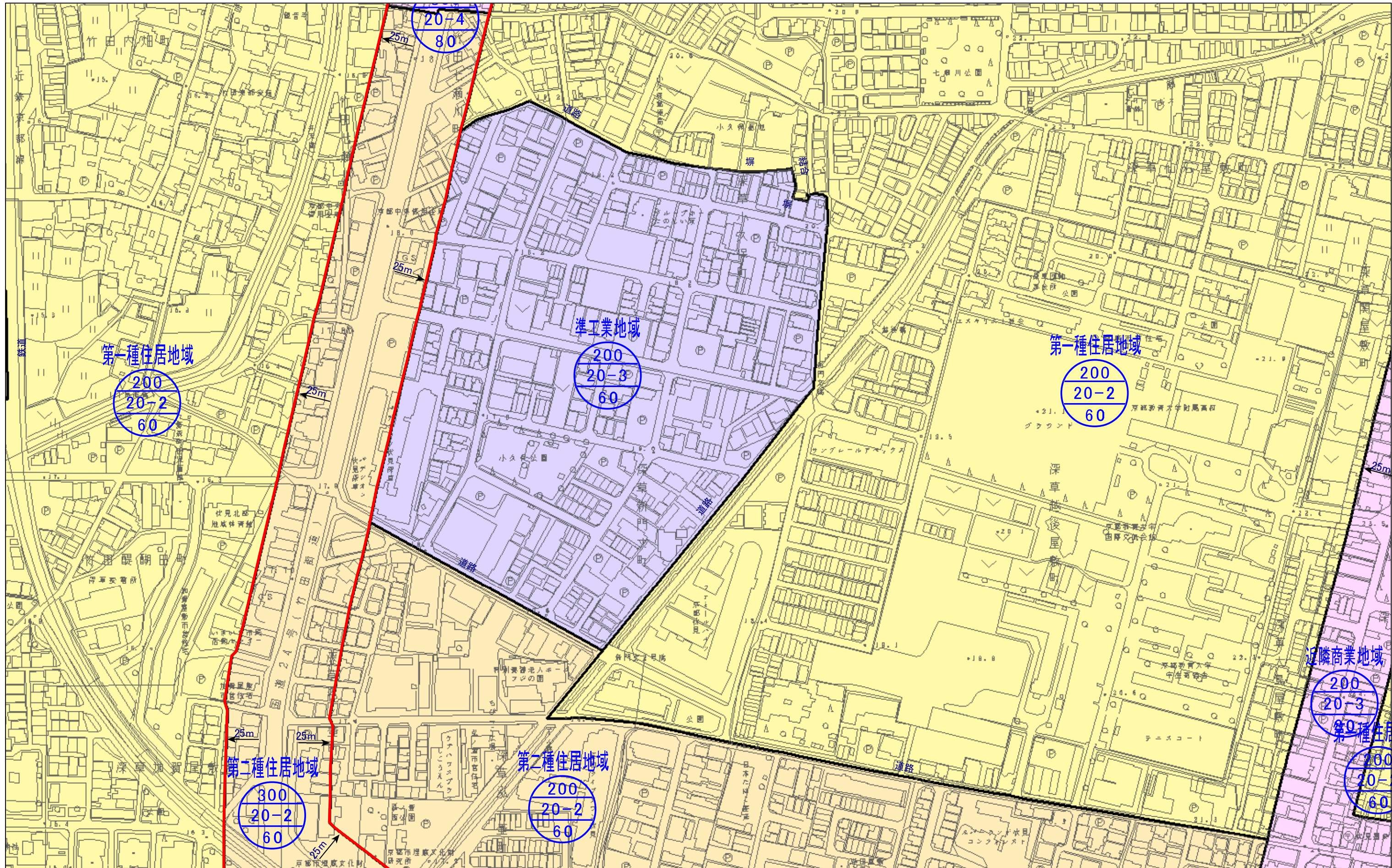

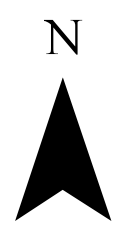
- | | | | |
|--|--|---|--|
|  変更箇所 |  第一種低層住居専用地域 |  第一種住居地域 |  商業地域 |
| |  第二種低層住居専用地域 |  第二種住居地域 |  準工業地域 |
| |  第一種中高層住居専用地域 |  準住居地域 |  工業地域 |
| |  第二種中高層住居専用地域 |  近隣商業地域 |  工業専用地域 |

用途地域














容積率

高度地区

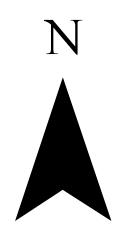
建蔽率



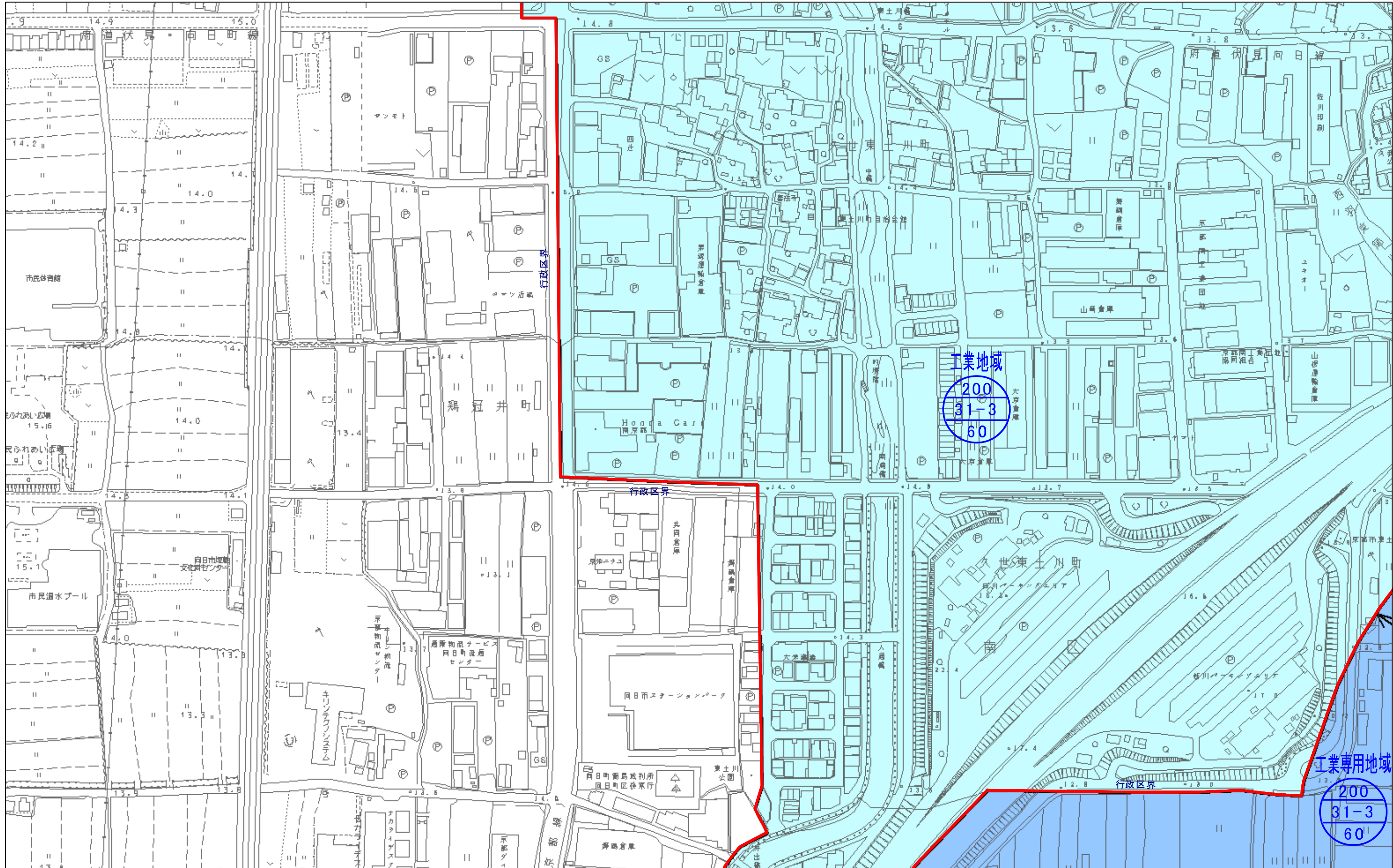
京都市計画(京都国際文化観光都市建設計画)
用途地域の変更(京都市決定) 計画図(縮尺1/2,500)
図郭 49

- | | | | |
|--|--|---|--|
|  変更箇所 |  第一種低層住居専用地域 |  第一種住居地域 |  商業地域 |
| |  第二種低層住居専用地域 |  第二種住居地域 |  準工業地域 |
| |  第一種中高層住居専用地域 |  準住居地域 |  工業地域 |
| |  第二種中高層住居専用地域 |  近隣商業地域 |  工業専用地域 |














用途地域
容積率
高度地区
建蔽率



0 50 100 200 m



京都都市計画(京都国際文化観光都市建設計画)
 用途地域の変更(京都市決定) 計画図(縮尺1/2,500)
 図郭 50

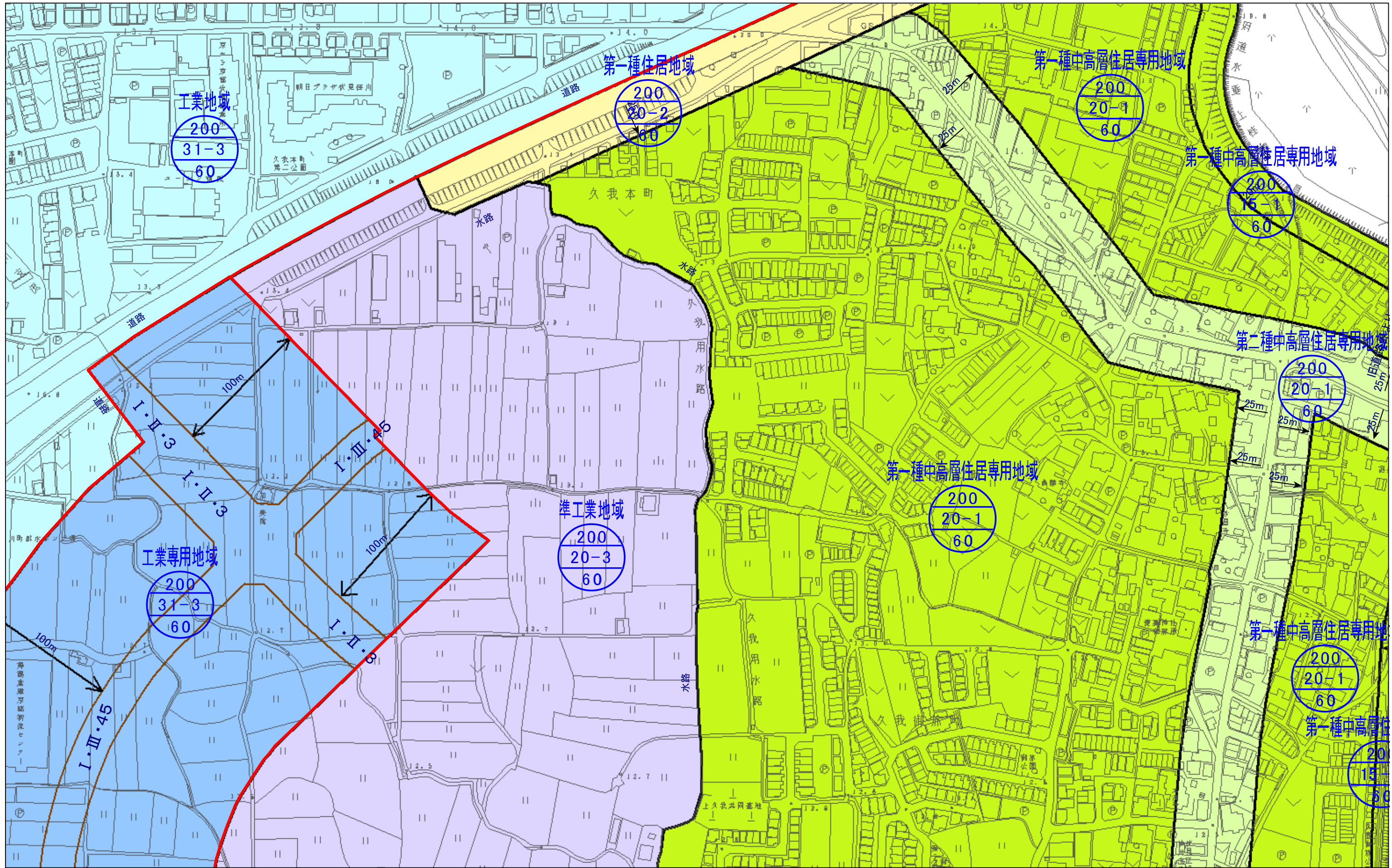

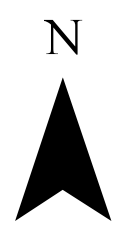
- | | | | |
|---|--|---|--|
|  変更箇所 |  第一種低層住居専用地域 |  第一種住居地域 |  商業地域 |
| |  第二種低層住居専用地域 |  第二種住居地域 |  準工業地域 |
| |  第一種中高層住居専用地域 |  準住居地域 |  工業地域 |
| |  第二種中高層住居専用地域 |  近隣商業地域 |  工業専用地域 |

用途地域














容積率

高度地区

建蔽率



京都都市計画(京都国際文化観光都市建設計画)
用途地域の変更(京都市決定) 計画図(縮尺1/2,500)
図郭 51

- | | | | |
|--|--|---|--|
|  変更箇所 |  第一種低層住居専用地域 |  第一種住居地域 |  商業地域 |
| |  第二種低層住居専用地域 |  第二種住居地域 |  準工業地域 |
| |  第一種中高層住居専用地域 |  準住居地域 |  工業地域 |
| |  第二種中高層住居専用地域 |  近隣商業地域 |  工業専用地域 |

用途地域

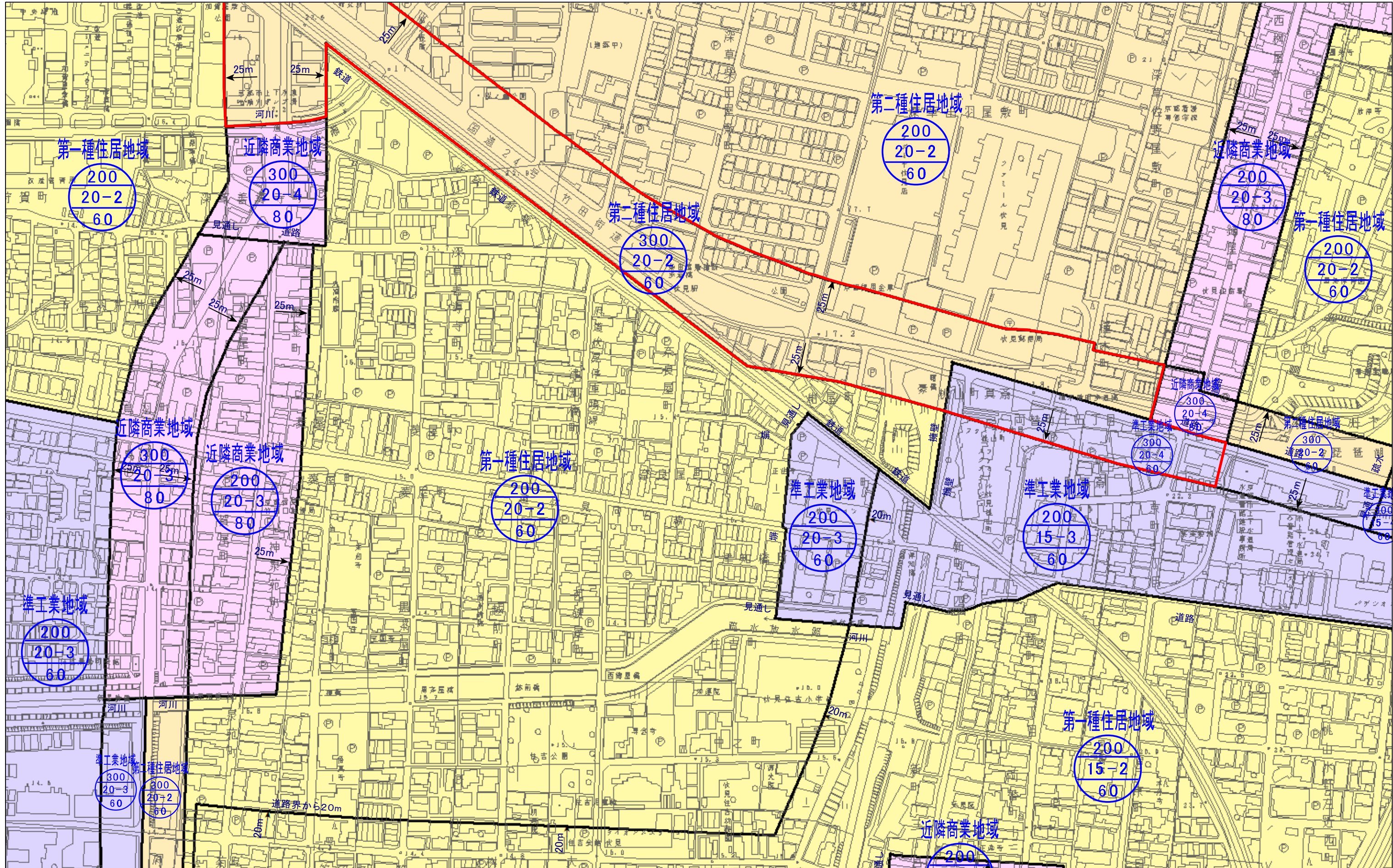
容積率

高度地区














建蔽率

N

0 50 100 200 m



京都都市計画(京都国際文化観光都市建設計画)
 用途地域の変更(京都市決定) 計画図(縮尺1/2,500)
 図郭 52

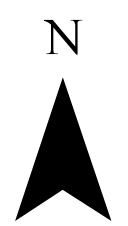
- | | | | |
|--|--|---|--|
|  変更箇所 |  第一種低層住居専用地域 |  第一種住居地域 |  商業地域 |
| |  第二種低層住居専用地域 |  第二種住居地域 |  準工業地域 |
| |  第一種中高層住居専用地域 |  準住居地域 |  工業地域 |
| |  第二種中高層住居専用地域 |  近隣商業地域 |  工業専用地域 |

用途地域

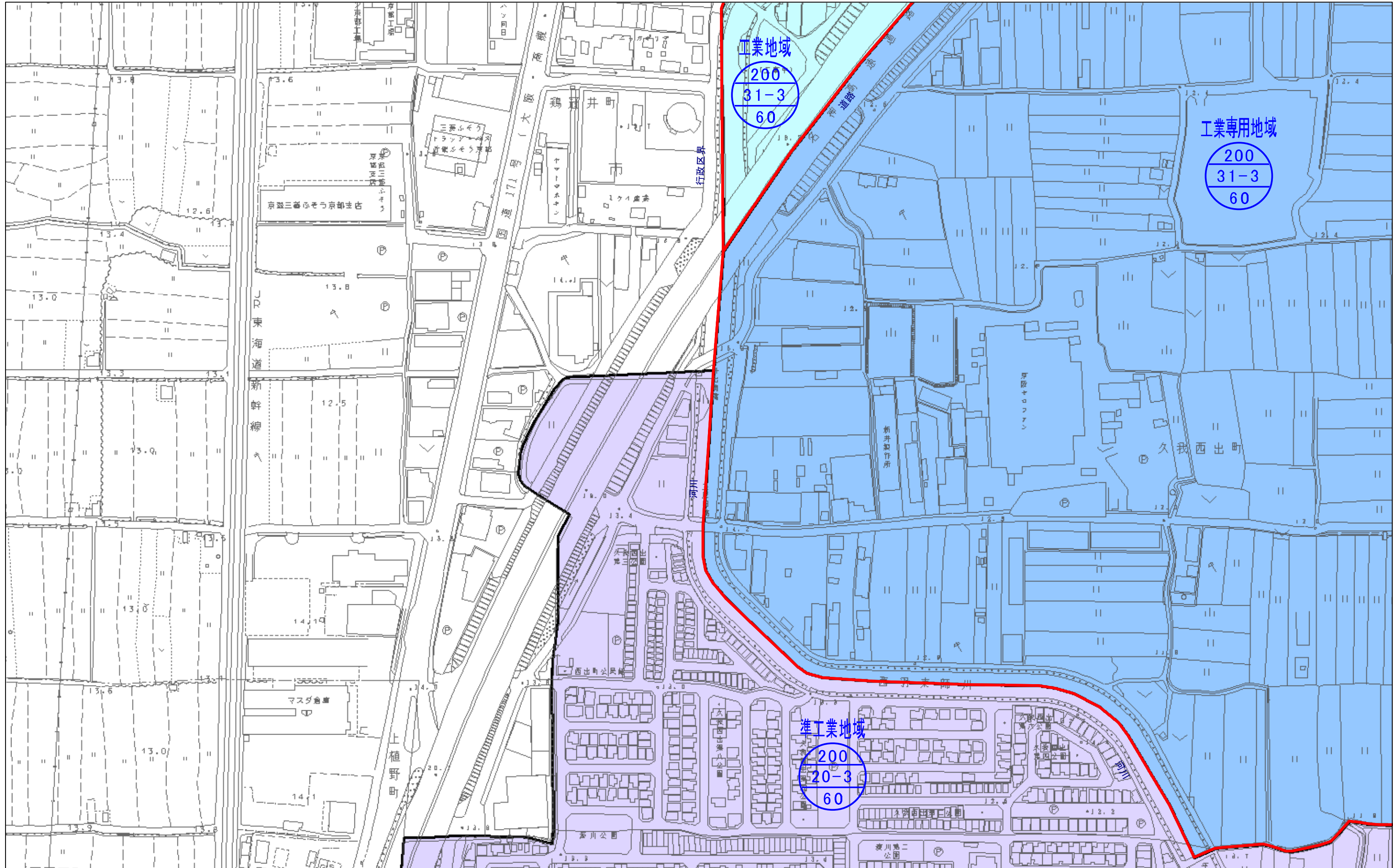
容積率

高度地区














建蔽率



0 50 100 200 m



京都都市計画(京都国際文化観光都市建設計画)
 用途地域の変更(京都市決定) 計画図(縮尺1/2,500)
 図郭 53

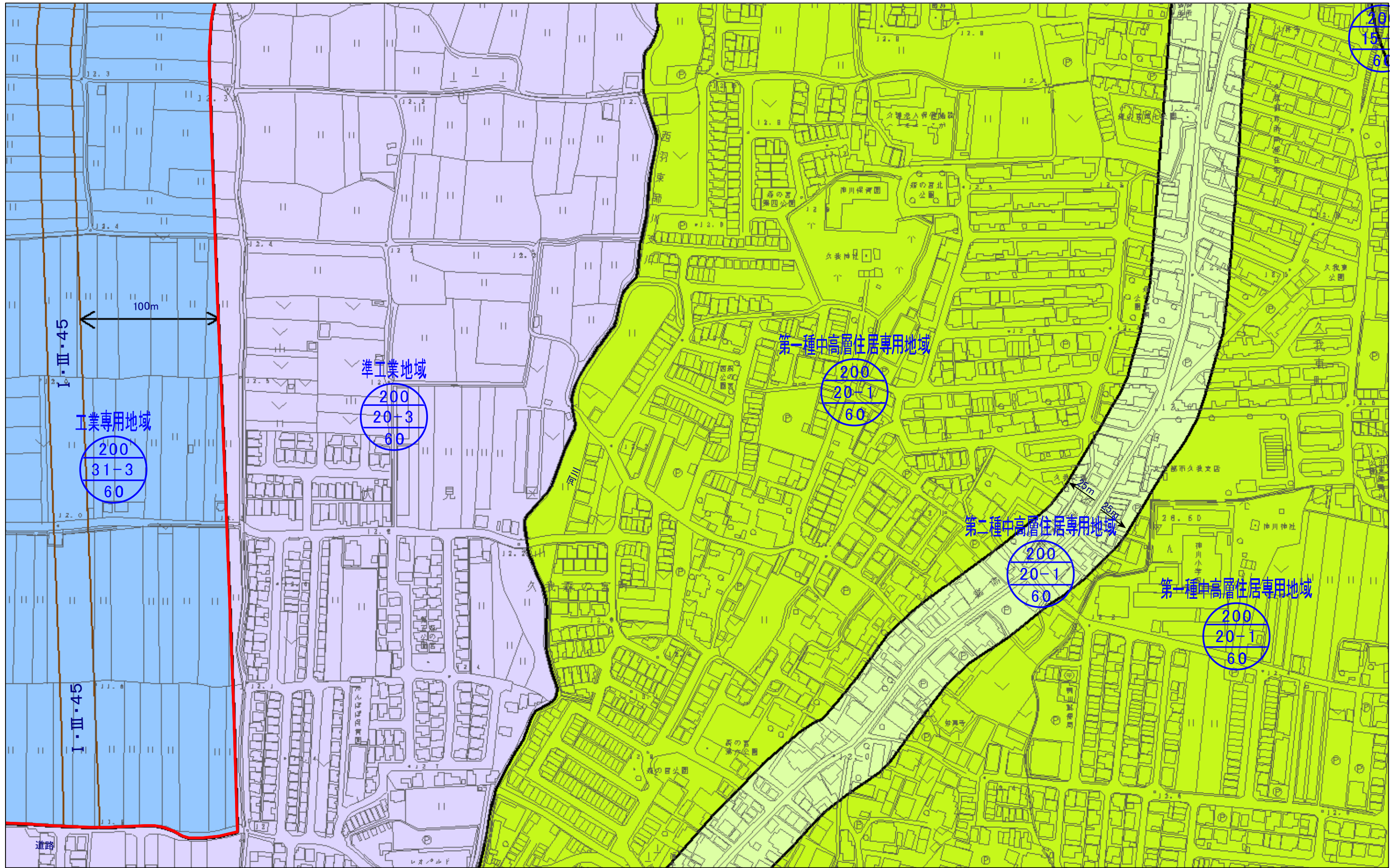

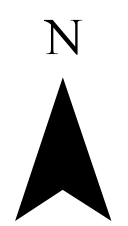
- | | | | |
|--|--|--|---|
|  変更箇所 |  第一種低層住居専用地域 |  第一種住居地域 |  商業地域 |
|  第二種低層住居専用地域 |  第二種住居地域 |  準工業地域 | |
|  第一種中高層住居専用地域 |  準住居地域 |  工業地域 | |
|  第二種中高層住居専用地域 |  近隣商業地域 |  工業専用地域 | |

用途地域














容積率

高度地区

建蔽率



京都都市計画(京都国際文化観光都市建設計画)
用途地域の変更(京都市決定) 計画図(縮尺1/2,500)
図郭 54

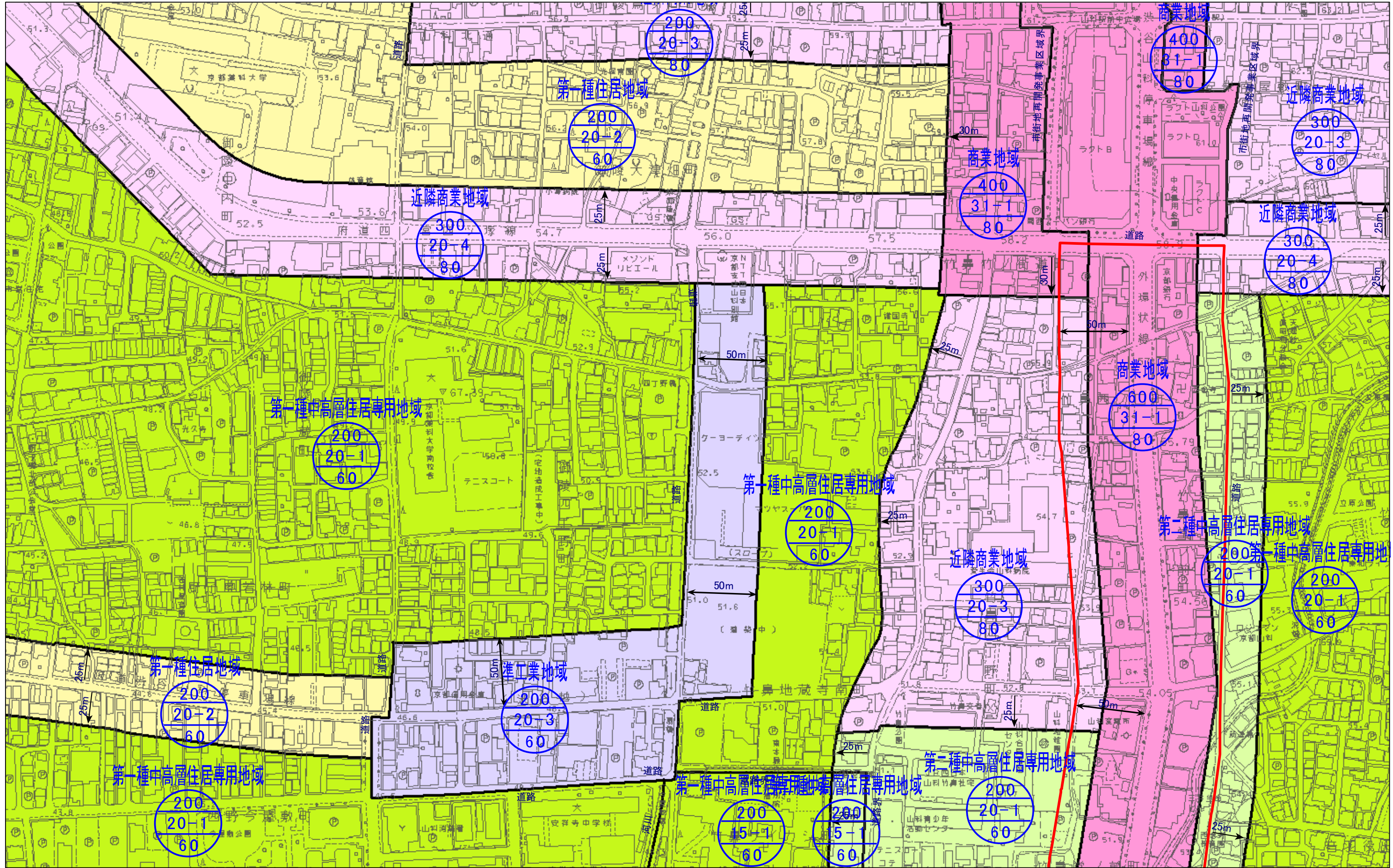

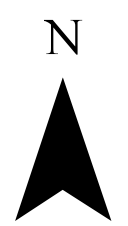
- | | | | |
|--|--|---|--|
|  変更箇所 |  第一種低層住居専用地域 |  第一種住居地域 |  商業地域 |
| |  第二種低層住居専用地域 |  第二種住居地域 |  準工業地域 |
| |  第一種中高層住居専用地域 |  準住居地域 |  工業地域 |
| |  第二種中高層住居専用地域 |  近隣商業地域 |  工業専用地域 |

用途地域














容積率

高度地区

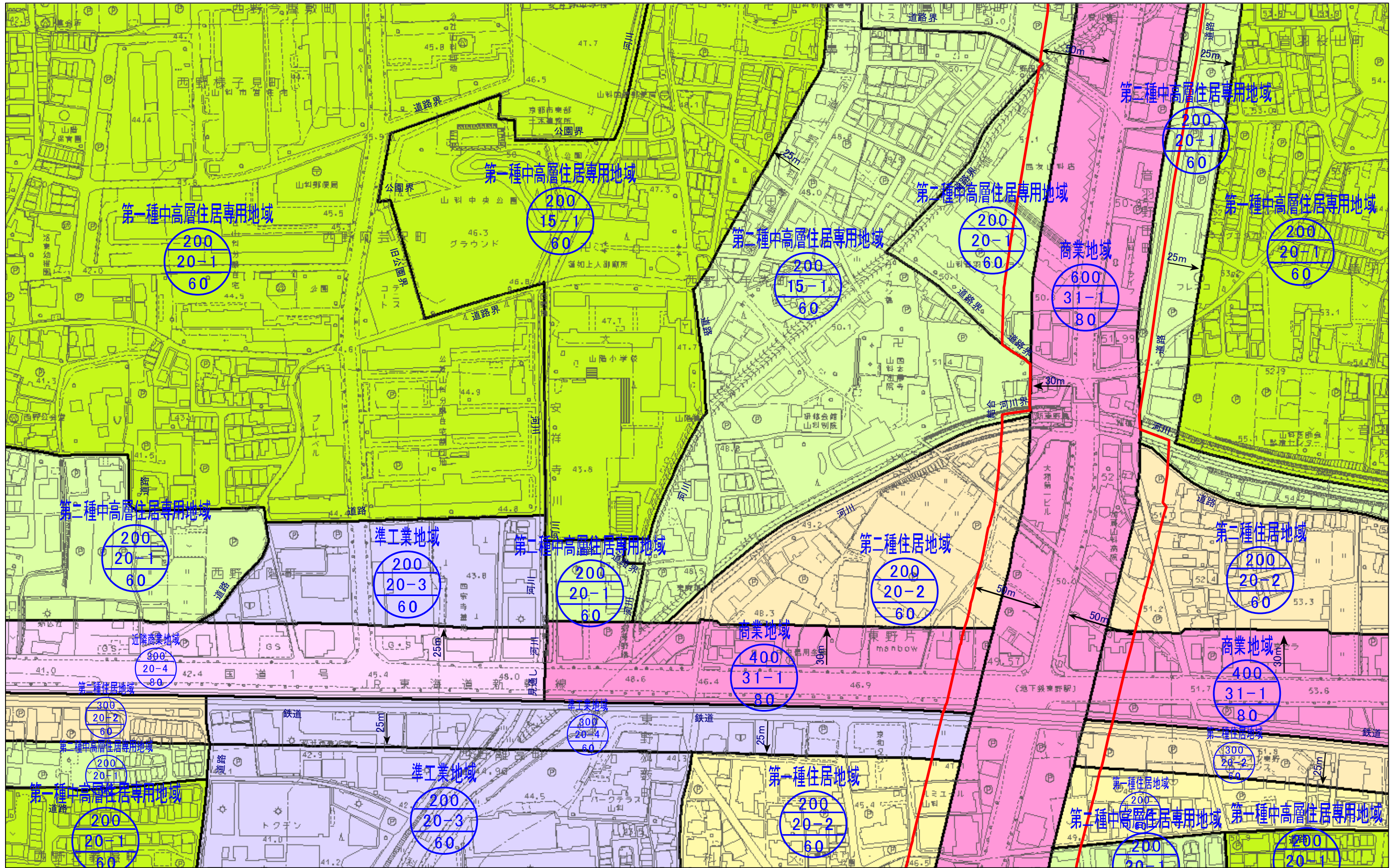

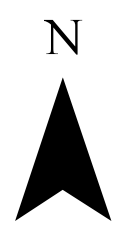
建蔽率














京都市都市計画(京都国際文化観光都市建設計画)
用途地域の変更(京都市決定) 計画図(縮尺1/2,500)
図郭 55

- | | | | |
|--|--|---|--|
|  変更箇所 |  第一種低層住居専用地域 |  第一種住居地域 |  商業地域 |
| |  第二種低層住居専用地域 |  第二種住居地域 |  準工業地域 |
| |  第一種中高層住居専用地域 |  準住居地域 |  工業地域 |
| |  第二種中高層住居専用地域 |  近隣商業地域 |  工業専用地域 |

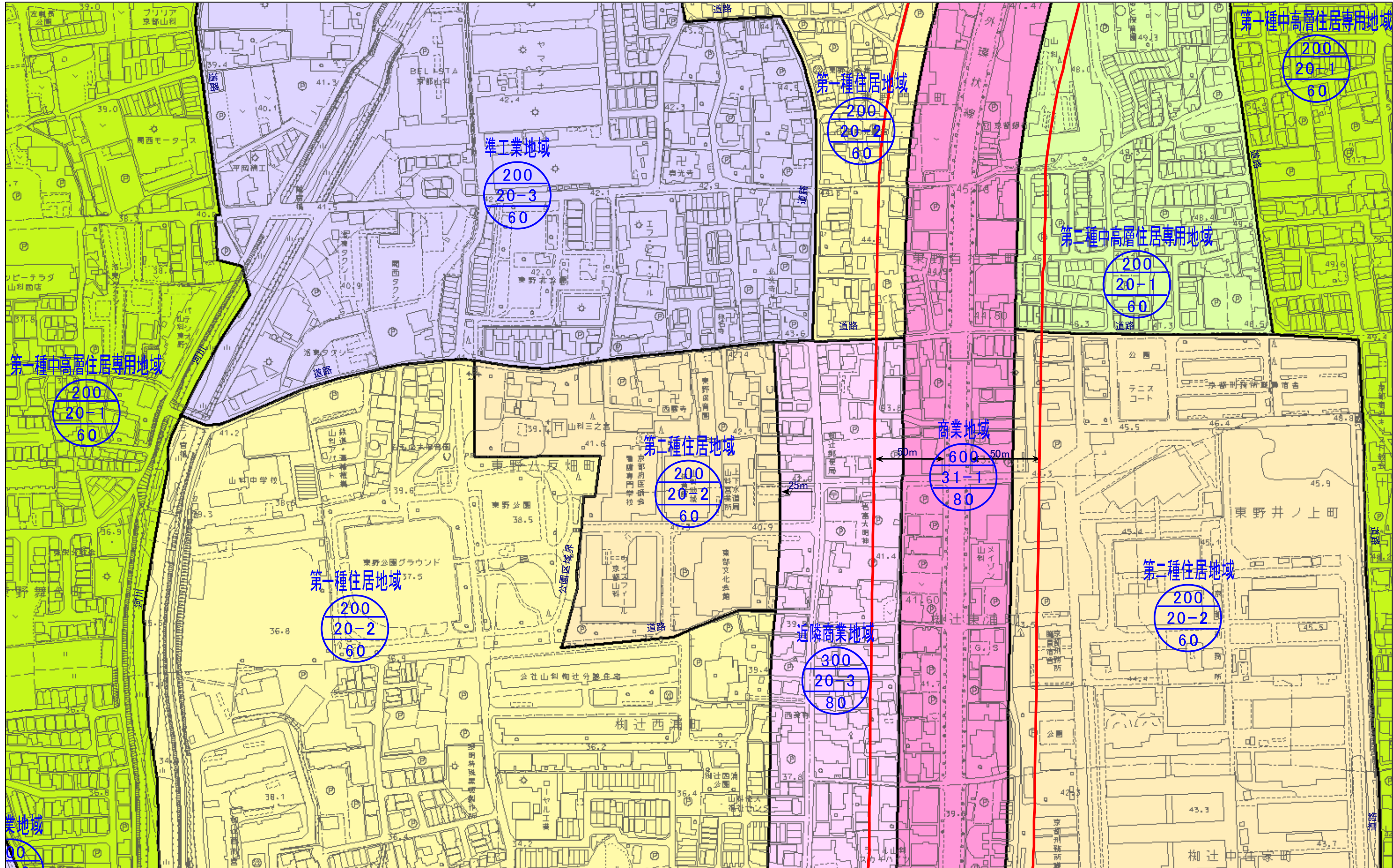

用途地域
容積率
高度地区
建蔽率



京都都市計画(京都国際文化観光都市建設計画)
用途地域の変更(京都市決定) 計画図(縮尺1/2,500)
図郭 56

- | | | | | | | | |
|---|--------------|---|-------------|---|---------|---|------|
|  | 変更箇所 |  | 第一種低層住居専用地域 |  | 第一種住居地域 |  | 商業地域 |
|  | 第二種低層住居専用地域 |  | 第二種住居地域 |  | 準工業地域 |  | 工業地域 |
|  | 第一種中高層住居専用地域 |  | 近隣商業地域 |  | 工業専用地域 | | |
|  | 第二種中高層住居専用地域 | | | | | | |

用途地域
容積率
高度地区
建蔽率



京都都市計画(京都国際文化観光都市建設計画)
用途地域の変更(京都市決定) 計画図(縮尺1/2,500)
図郭 57

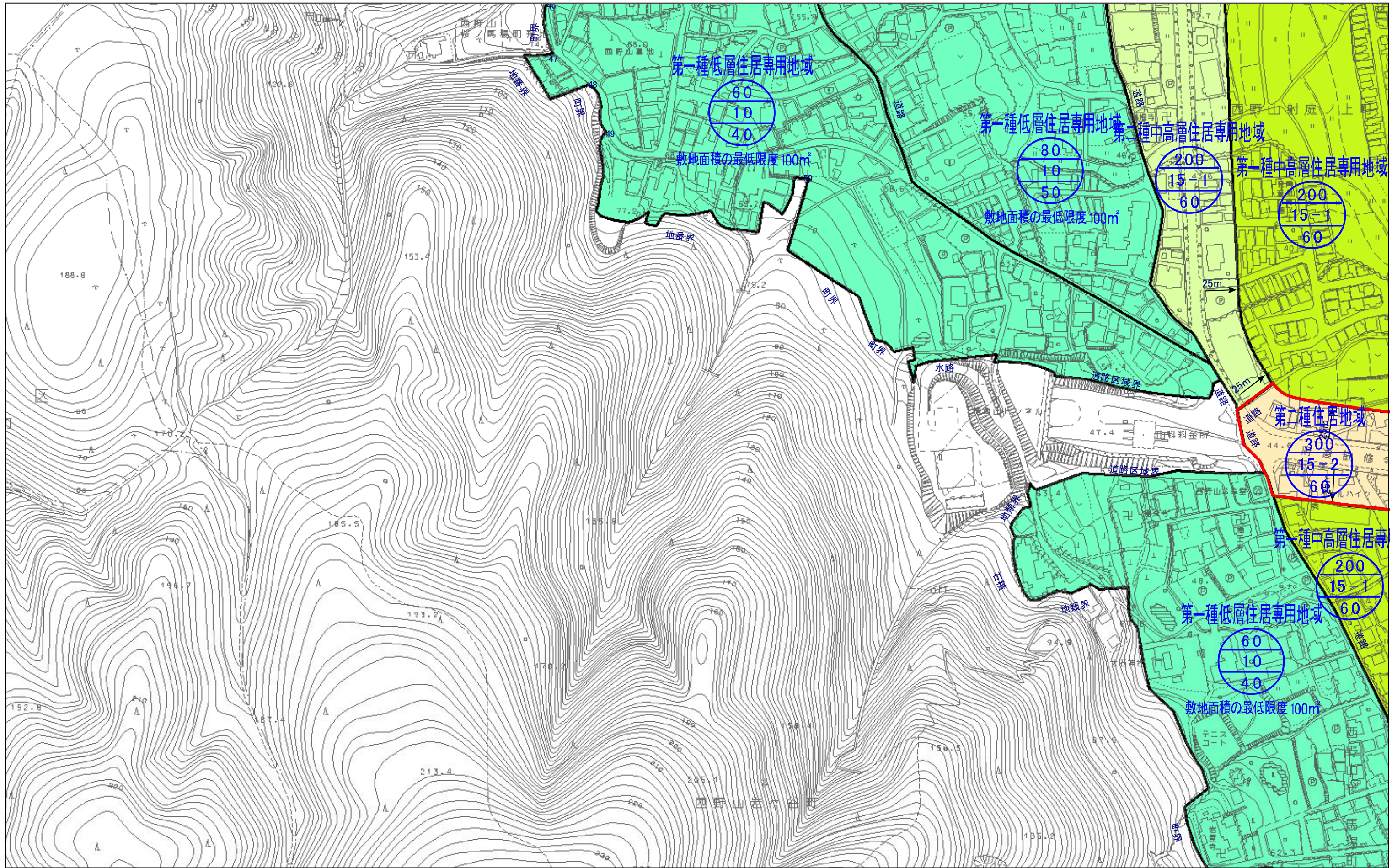



変更箇所














- 第一種低層住居専用地域
- 第二種低層住居専用地域
- 第一種中高層住居専用地域
- 第二種中高層住居専用地域

- 第一種住居地域
- 第二種住居地域
- 準住居地域
- 近隣商業地域

- 商業地域
- 準工業地域
- 工業地域
- 工業専用地域



京都都市計画(京都国際文化観光都市建設計画)
用途地域の変更(京都市決定) 計画図(縮尺1/2,500)
図郭 58

- | | | | |
|--|--|---|--|
|  変更箇所 |  第一種低層住居専用地域 |  第一種住居地域 |  商業地域 |
| |  第二種低層住居専用地域 |  第二種住居地域 |  準工業地域 |
| |  第一種中高層住居専用地域 |  準住居地域 |  工業地域 |
| |  第二種中高層住居専用地域 |  近隣商業地域 |  工業専用地域 |

用途地域

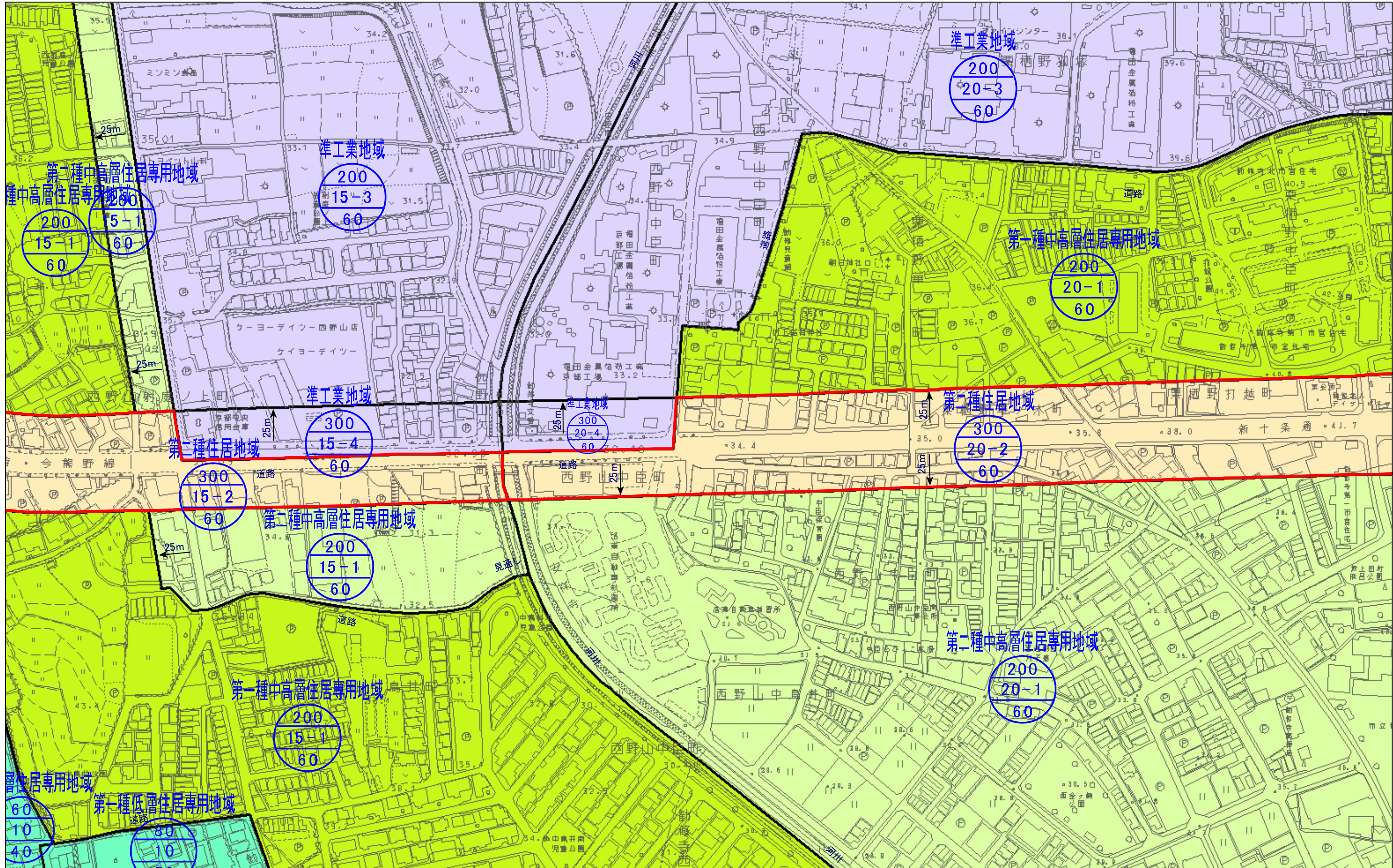
容積率

高度地区














建蔽率



0 50 100 200 m



京都都市計画(京都国際文化観光都市建設計画)
用途地域の変更(京都市決定) 計画図(縮尺1/2,500)
図郭 59

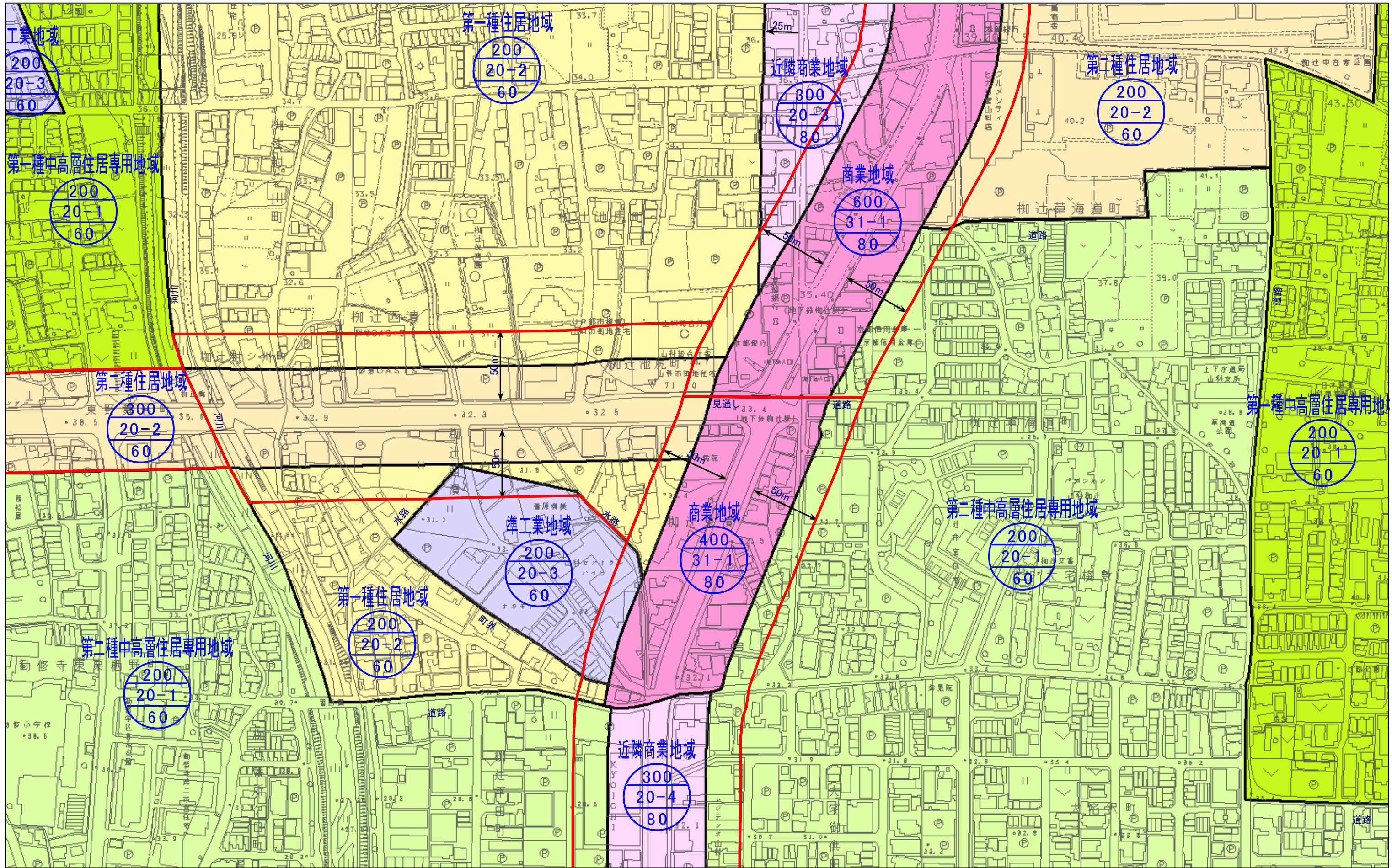

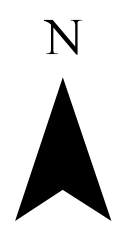
- | | | | |
|--|--|---|--|
|  変更箇所 |  第一種低層住居専用地域 |  第一種住居地域 |  商業地域 |
| |  第二種低層住居専用地域 |  第二種住居地域 |  準工業地域 |
| |  第一種中高層住居専用地域 |  準住居地域 |  工業地域 |
| |  第二種中高層住居専用地域 |  近隣商業地域 |  工業専用地域 |

用途地域

容積率

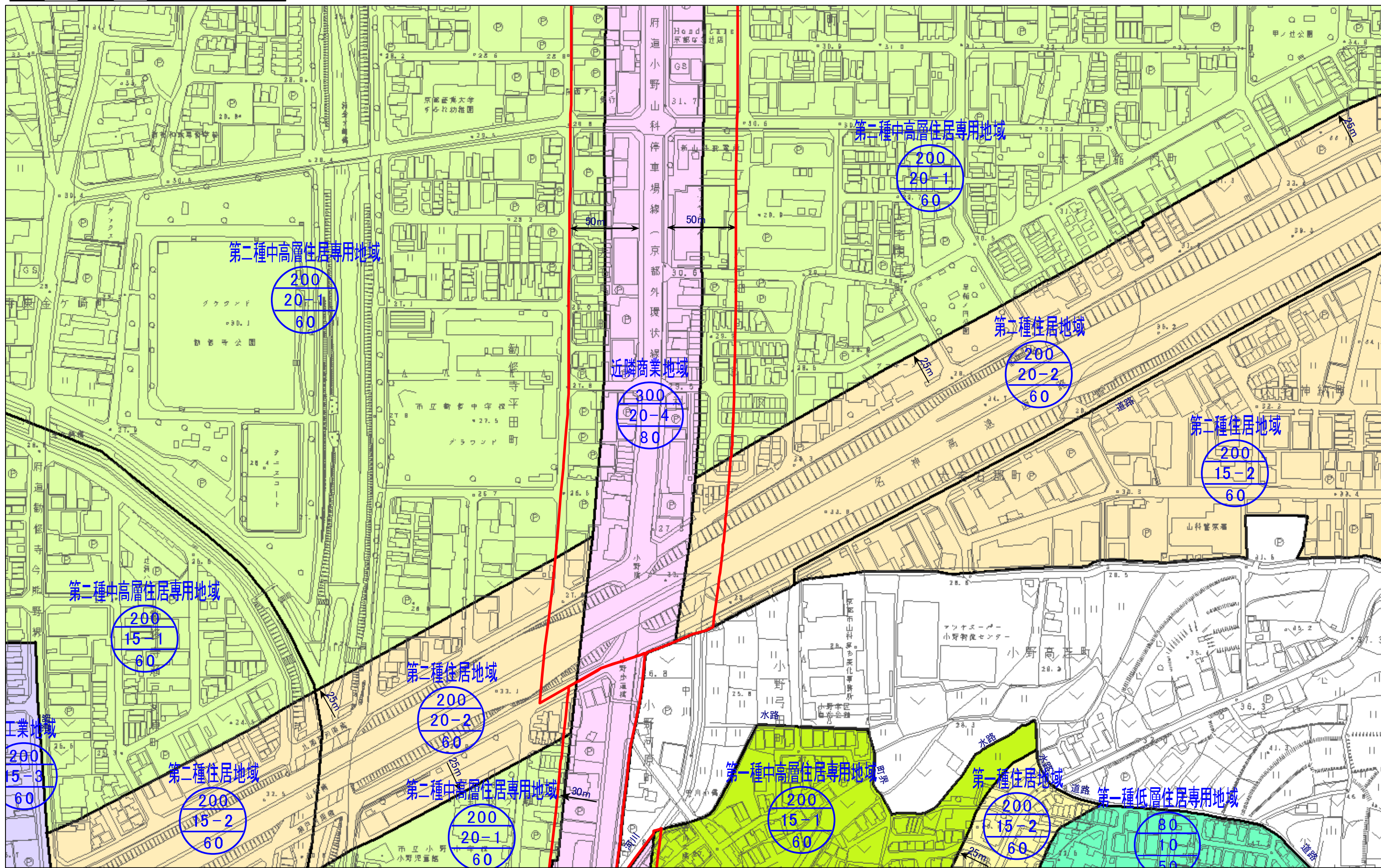

高度地区

建蔽率



京都都市計画(京都国際文化観光都市建設計画)
用途地域の変更(京都市決定) 計画図(縮尺1/2,500)
図郭 60

- | | | | |
|---|--|---|--|
| 変更箇所 | 第一種低層住居専用地域 | 第一種住居地域 | 商業地域 |
| | 第二種低層住居専用地域 | 第二種住居地域 | 準工業地域 |
| | 第一種中高層住居専用地域 | 準住居地域 | 工業地域 |
| | 第二種中高層住居専用地域 | 近隣商業地域 | 工業専用地域 |



京都市計画(京都国際文化観光都市建設計画)
用途地域の変更(京都市決定) 計画図(縮尺1/2,500)
図郭61



変更箇所

- 第一種低層住居専用地域
- 第二種低層住居専用地域
- 第一種中高層住居専用地域
- 第二種中高層住居専用地域

- 第一種住居地域
- 第二種住居地域
- 準住居地域
- 近隣商業地域

- 商業地域
- 準工業地域
- 工業地域
- 工業専用地域

用途地域

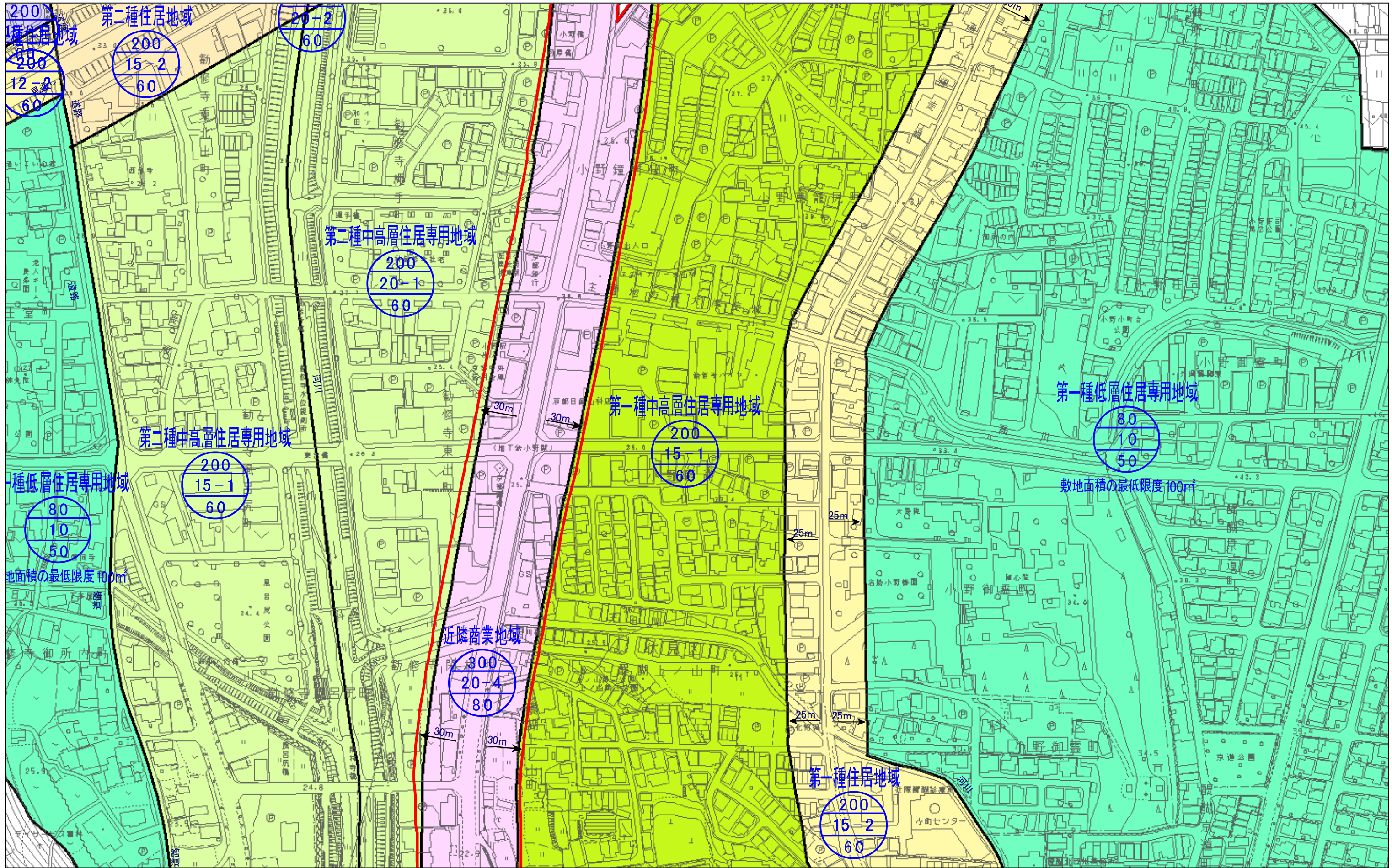
容積率

高度地区














建蔽率



0 50 100 200 m

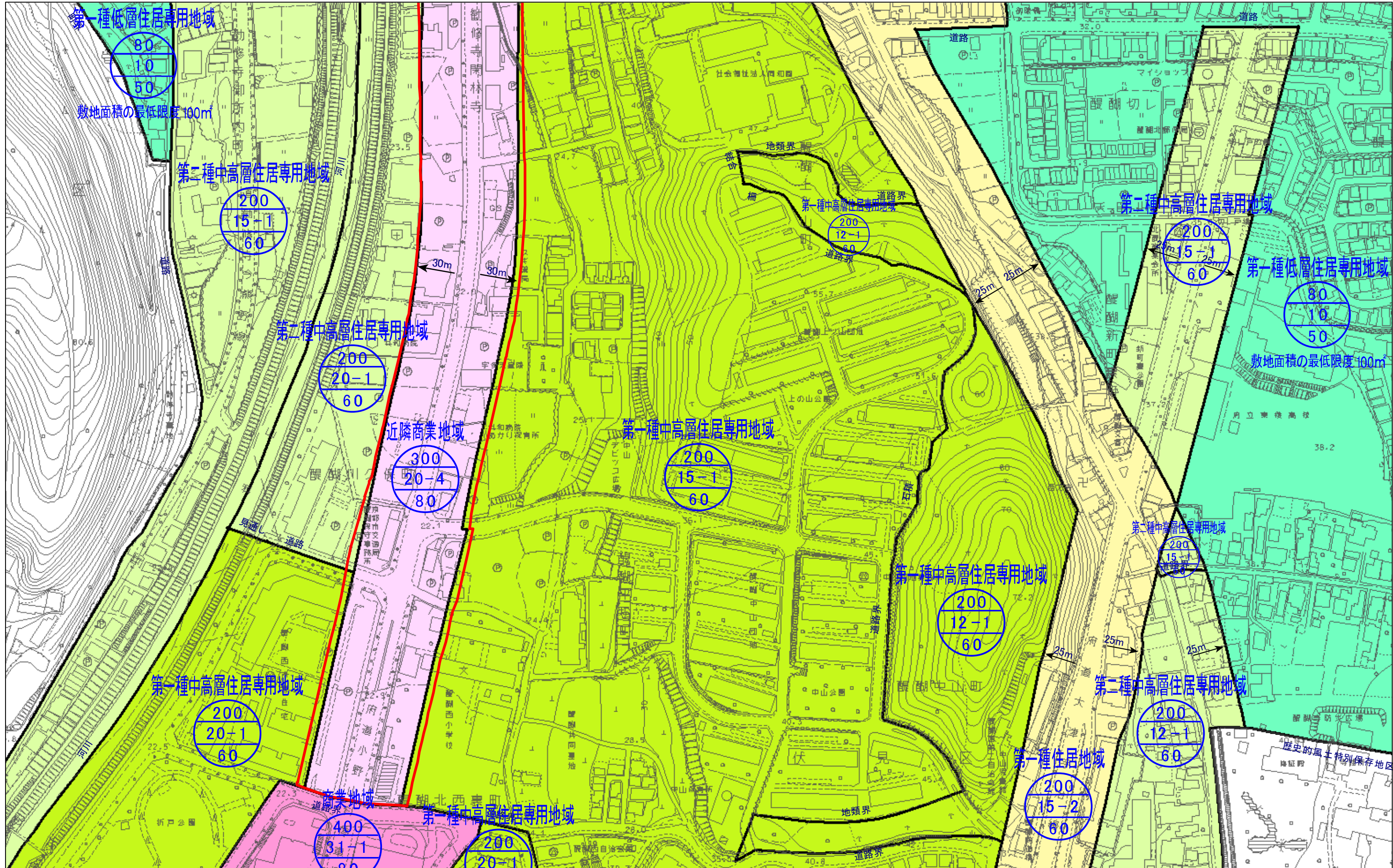


京都都市計画(京都国際文化観光都市建設計画)
用途地域の変更(京都市決定) 計画図(縮尺1/2,500)
図郭 62


- | | | | |
|--|--|---|--|
|  変更箇所 |  第一種低層住居専用地域 |  第一種住居地域 |  商業地域 |
| |  第二種低層住居専用地域 |  第二種住居地域 |  準工業地域 |
| |  第一種中高層住居専用地域 |  準住居地域 |  工業地域 |
| |  第二種中高層住居専用地域 |  近隣商業地域 |  工業専用地域 |



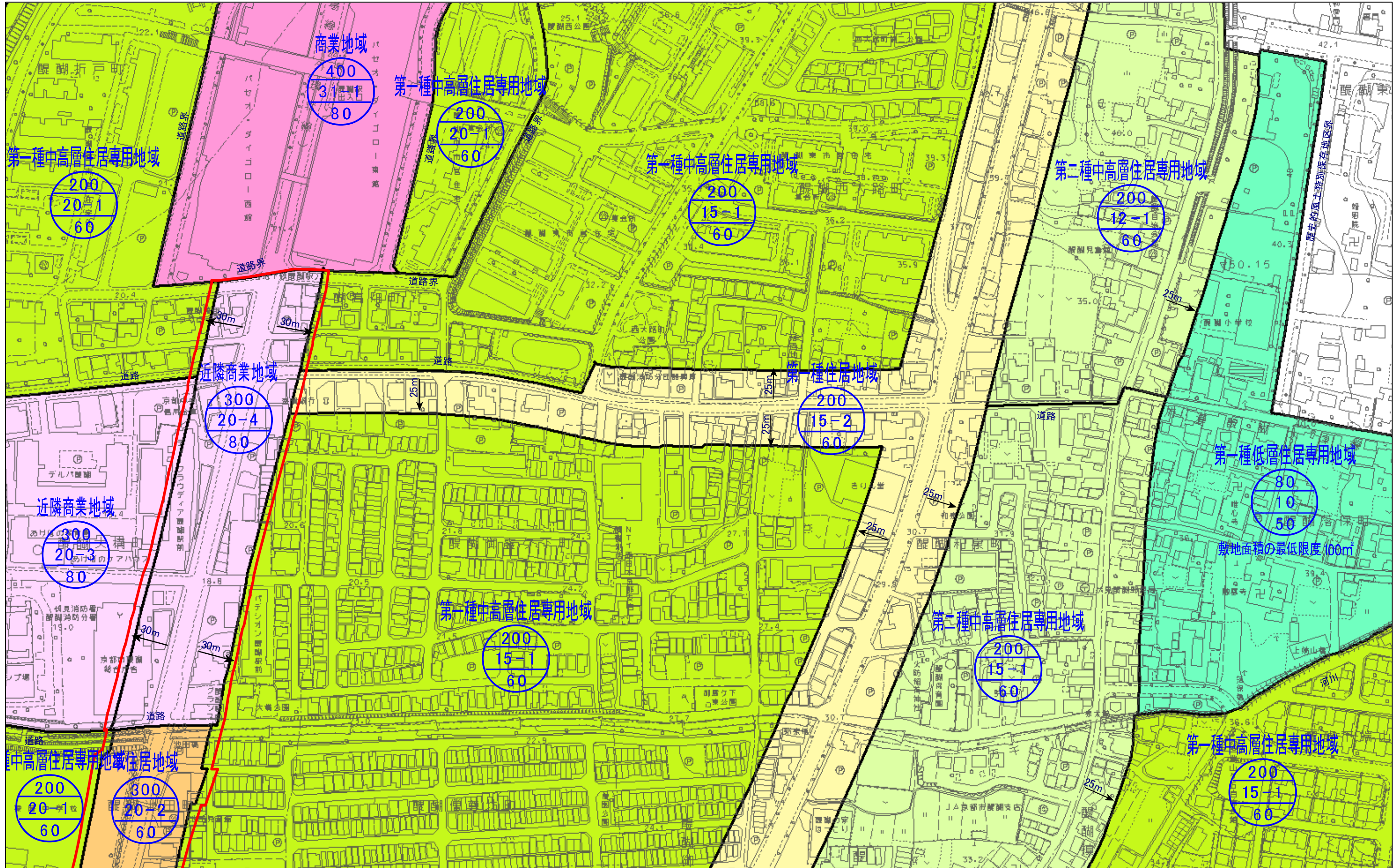
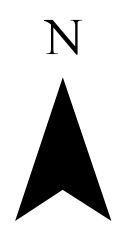
0 50 100 200 m



京都市都市計画(京都国際文化観光都市建設計画)
用途地域の変更(京都市決定) 計画図(縮尺1/2,500)
図郭 63



- | | | | |
|--------------|-------------|---------|------|
| 変更箇所 | 第一種低層住居専用地域 | 第一種住居地域 | 商業地域 |
| 第二種低層住居専用地域 | 第二種住居地域 | 準工業地域 | 工業地域 |
| 第一種中高層住居専用地域 | 準住居地域 | 工業専用地域 | |
| 第二種中高層住居専用地域 | 近隣商業地域 | | |



京都都市計画(京都国際文化観光都市建設計画)
用途地域の変更(京都市決定) 計画図(縮尺1/2,500)
図郭 64



変更箇所

第一種低層住居専用地域

第二種低層住居専用地域

第一種中高層住居専用地域

第二種中高層住居専用地域

第一種住居地域

第二種住居地域

準住居地域

近隣商業地域

商業地域

準工業地域

工業地域

工業専用地域

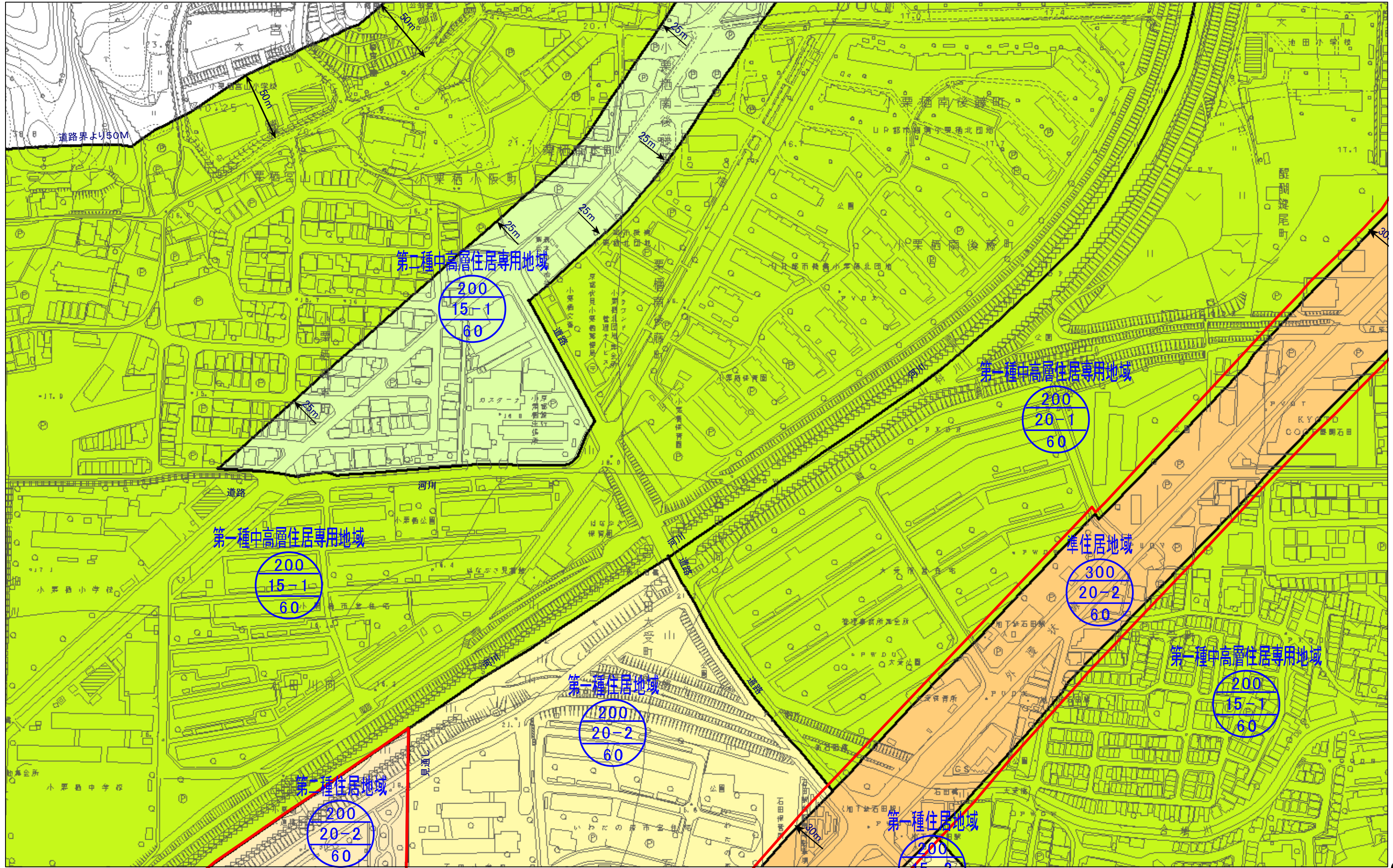

用途地域

容積率

高度地区

建蔽率

N



京都都市計画(京都国際文化観光都市建設計画)
用途地域の変更(京都市決定) 計画図(縮尺1/2,500)
図郭 65



変更箇所

- 第一種低層住居専用地域
- 第二種低層住居専用地域
- 第一種中高層住居専用地域
- 第二種中高層住居専用地域

- 第一種住居地域
- 第二種住居地域
- 準住居地域
- 近隣商業地域

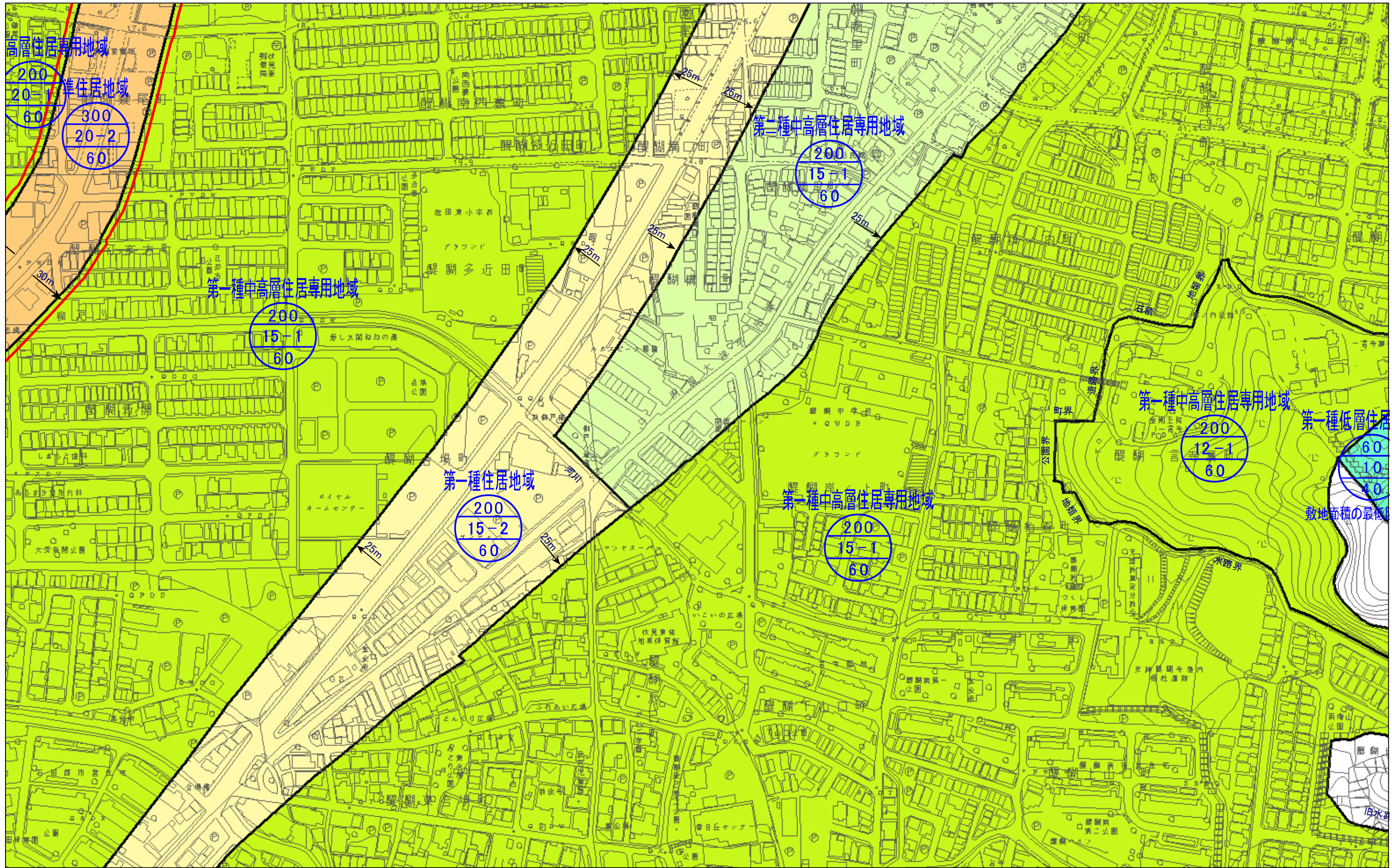

- 商業地域
- 準工業地域
- 工業地域
- 工業専用地域

用途地域














容積率

高度地区

建蔽率



京都市計画(京都国際文化観光都市建設計画)
用途地域の変更(京都市決定) 計画図(縮尺1/2,500)
図郭 66

- | | | | |
|--|--|--|---|
|  変更箇所 |  第一種低層住居専用地域 |  第一種住居地域 |  商業地域 |
|  第二種低層住居専用地域 |  第二種住居地域 |  準工業地域 | |
|  第一種中高層住居専用地域 |  準住居地域 |  工業地域 | |
|  第二種中高層住居専用地域 |  近隣商業地域 |  工業専用地域 | |

用途地域

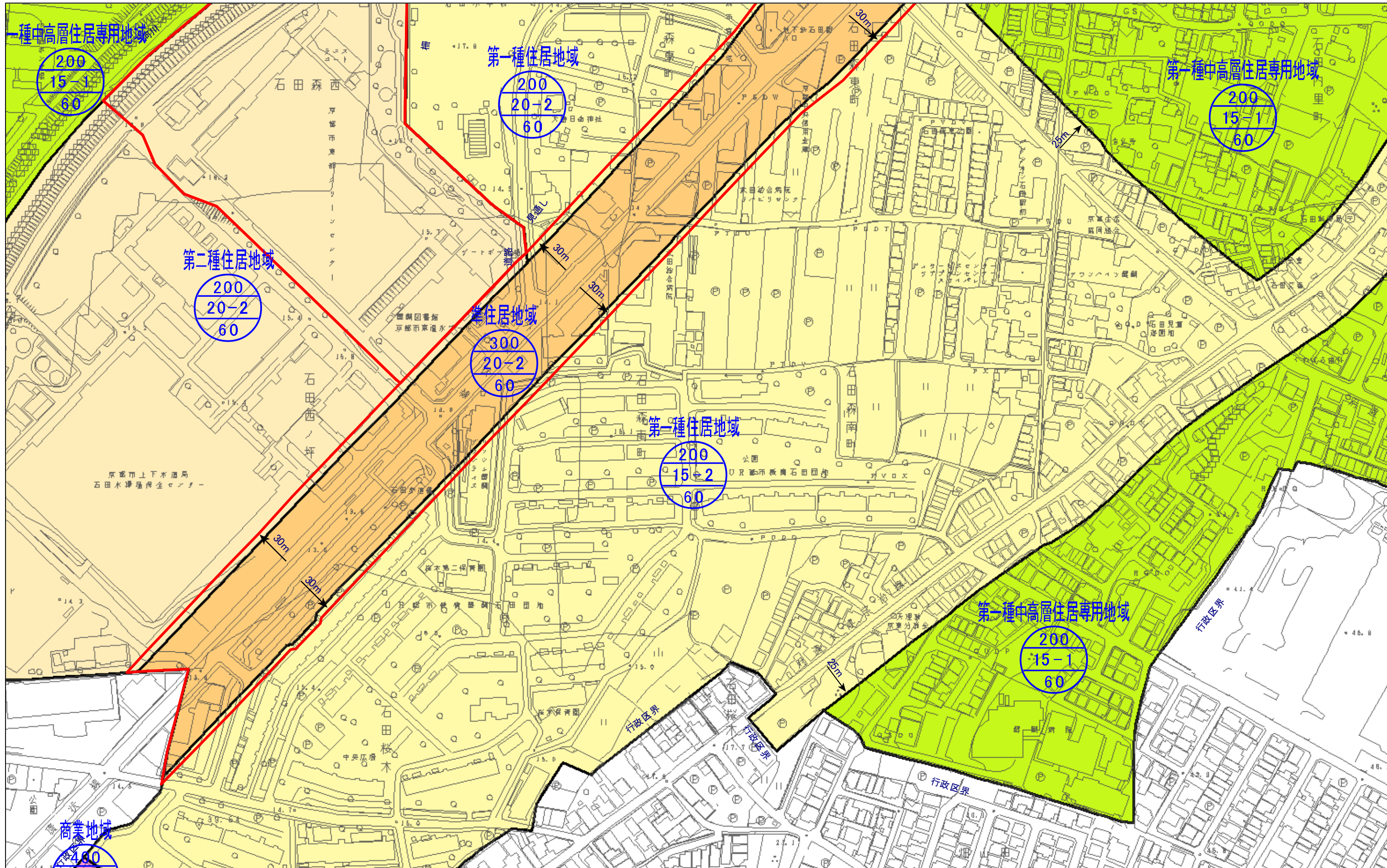
容積率

高度地区














建蔽率



0 50 100 200 m



京都市計画(京都国際文化観光都市建設計画)
 用途地域の変更(京都市決定) 計画図(縮尺1/2,500)
 図郭 67

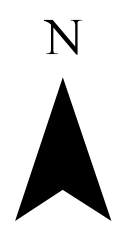
- | | | | |
|--|--|---|--|
|  変更箇所 |  第一種低層住居専用地域 |  第一種住居地域 |  商業地域 |
| |  第二種低層住居専用地域 |  第二種住居地域 |  準工業地域 |
| |  第一種中高層住居専用地域 |  準住居地域 |  工業地域 |
| |  第二種中高層住居専用地域 |  近隣商業地域 |  工業専用地域 |

用途地域

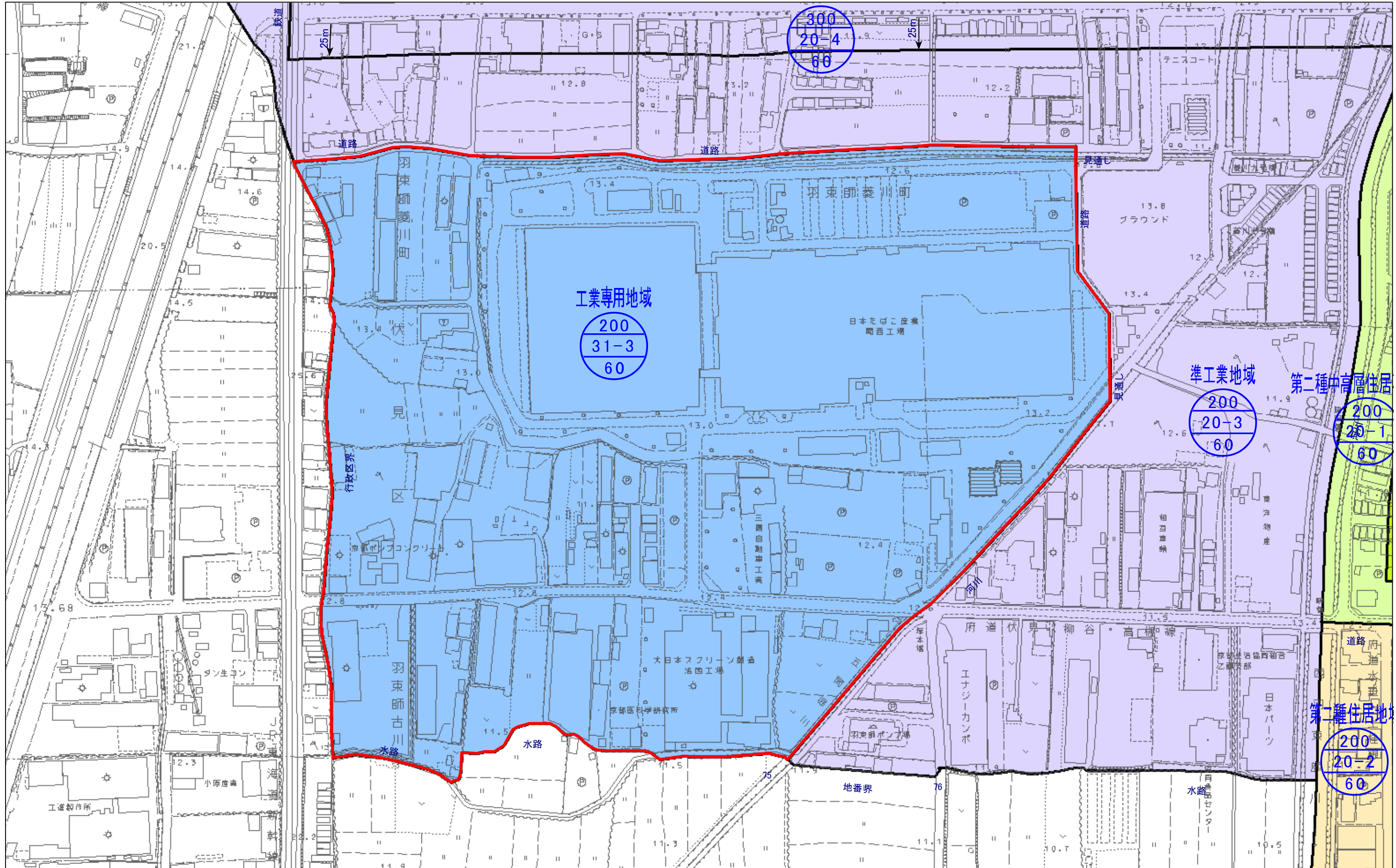
容積率

高度地区

建蔽率



0 50 100 200 m



京都都市計画(京都国際文化観光都市建設計画)
用途地域の変更(京都市決定) 計画図(縮尺1/2,500)
図郭 68



変更箇所

- 第一種低層住居専用地域
- 第二種低層住居専用地域
- 第一種中高層住居専用地域
- 第二種中高層住居専用地域

- 第一種住居地域
- 第二種住居地域
- 準住居地域
- 近隣商業地域

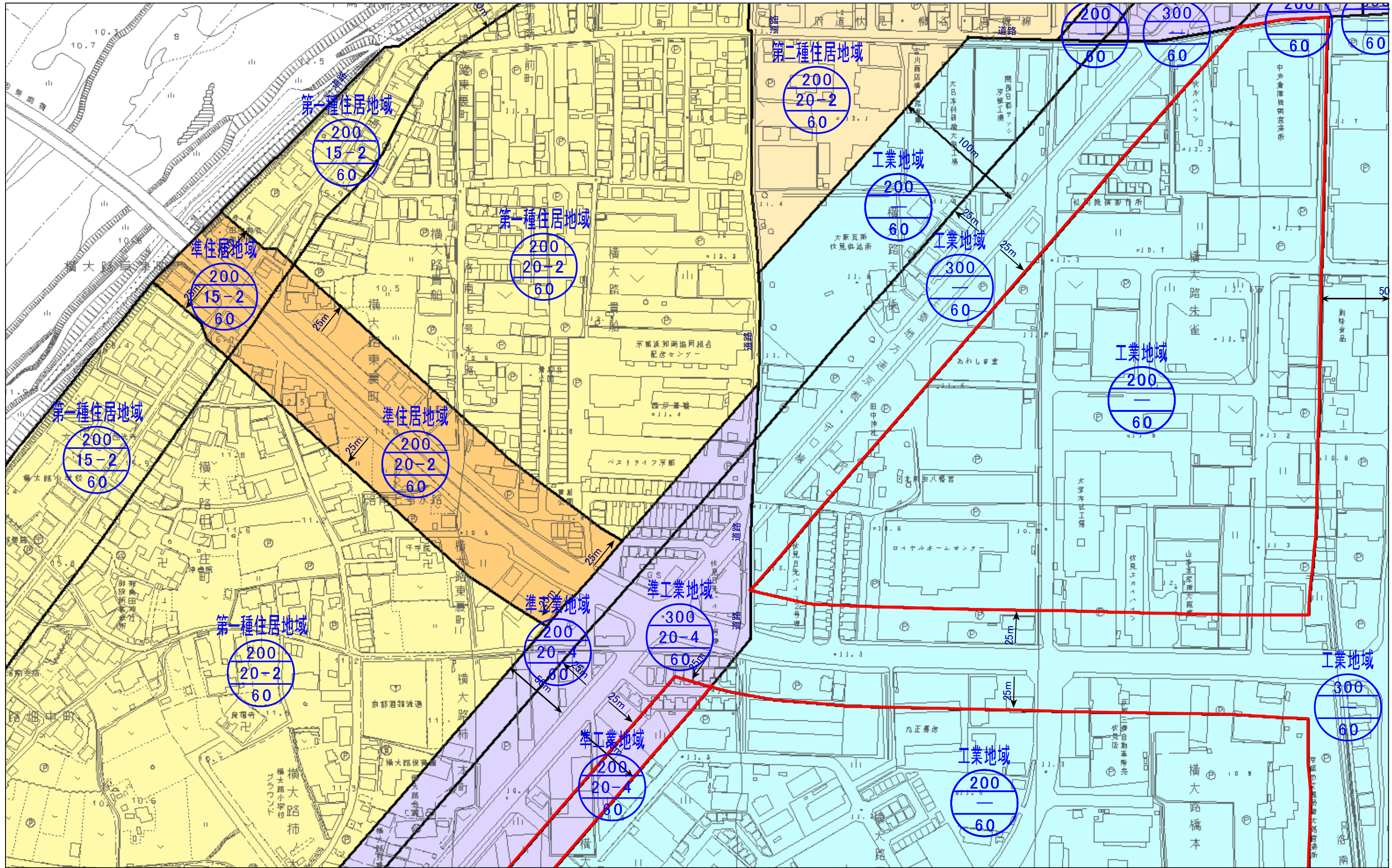
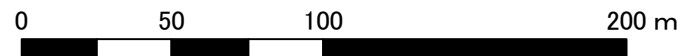
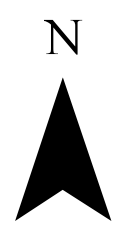
- 商業地域
- 準工業地域
- 工業地域
- 工業専用地域

用途地域














容積率

高度地区

建蔽率



京都都市計画(京都国際文化観光都市建設計画)
 用途地域の変更(京都市決定) 計画図(縮尺1/2,500)
 図郭 69

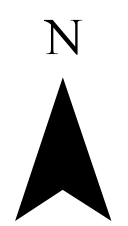
- | | | | |
|--|--|---|--|
|  変更箇所 |  第一種低層住居専用地域 |  第一種住居地域 |  商業地域 |
| |  第二種低層住居専用地域 |  第二種住居地域 |  準工業地域 |
| |  第一種中高層住居専用地域 |  準住居地域 |  工業地域 |
| |  第二種中高層住居専用地域 |  近隣商業地域 |  工業専用地域 |

用途地域

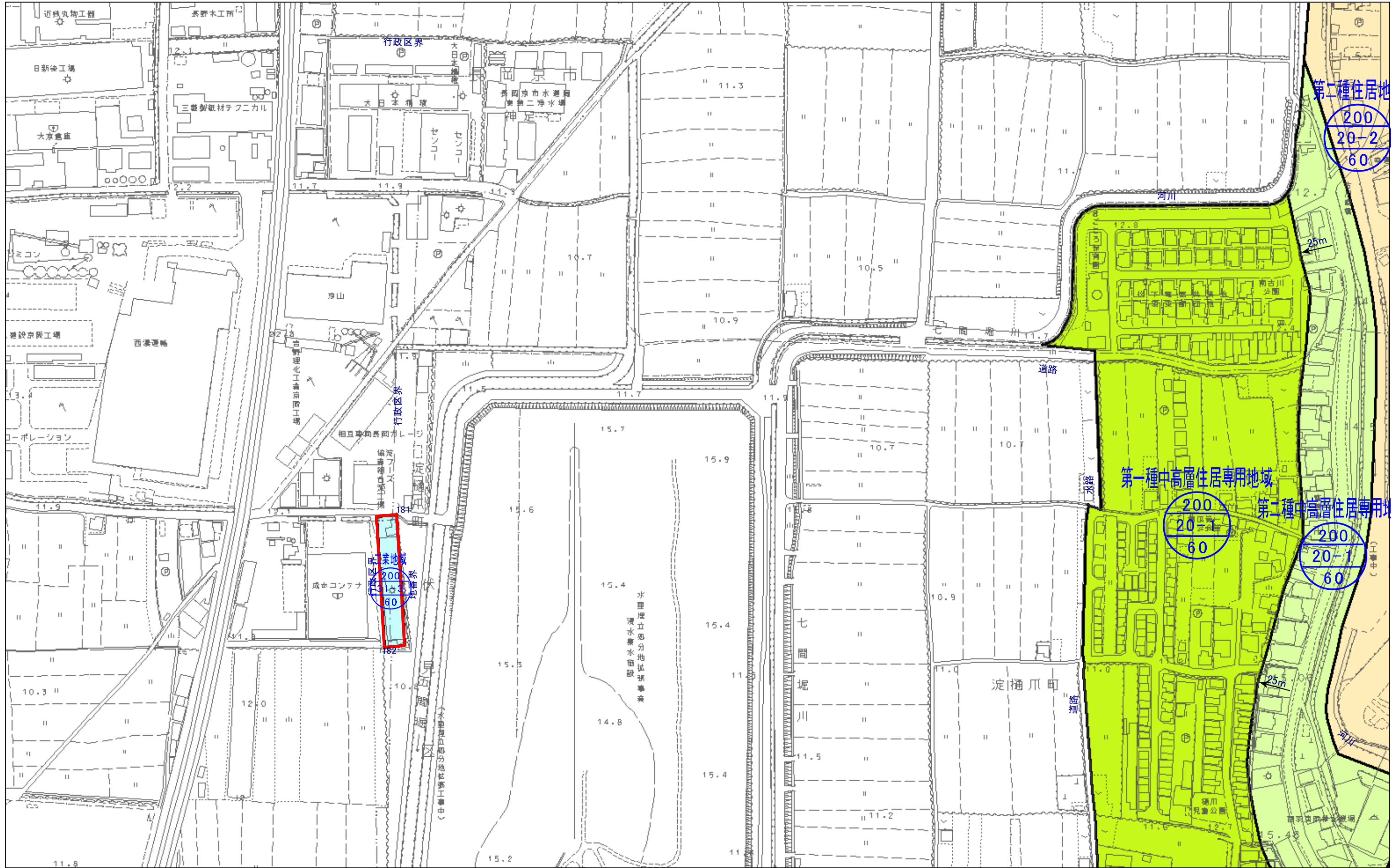
容積率

高度地区

建蔽率



0 50 100 200 m



京都都市計画(京都国際文化観光都市建設計画)
用途地域の変更(京都市決定) 計画図(縮尺1/2,500)
図郭 70



変更箇所

- 第一種低層住居専用地域
- 第二種低層住居専用地域
- 第一種中高層住居専用地域
- 第二種中高層住居専用地域

- 第一種住居地域
- 第二種住居地域
- 準住居地域
- 近隣商業地域

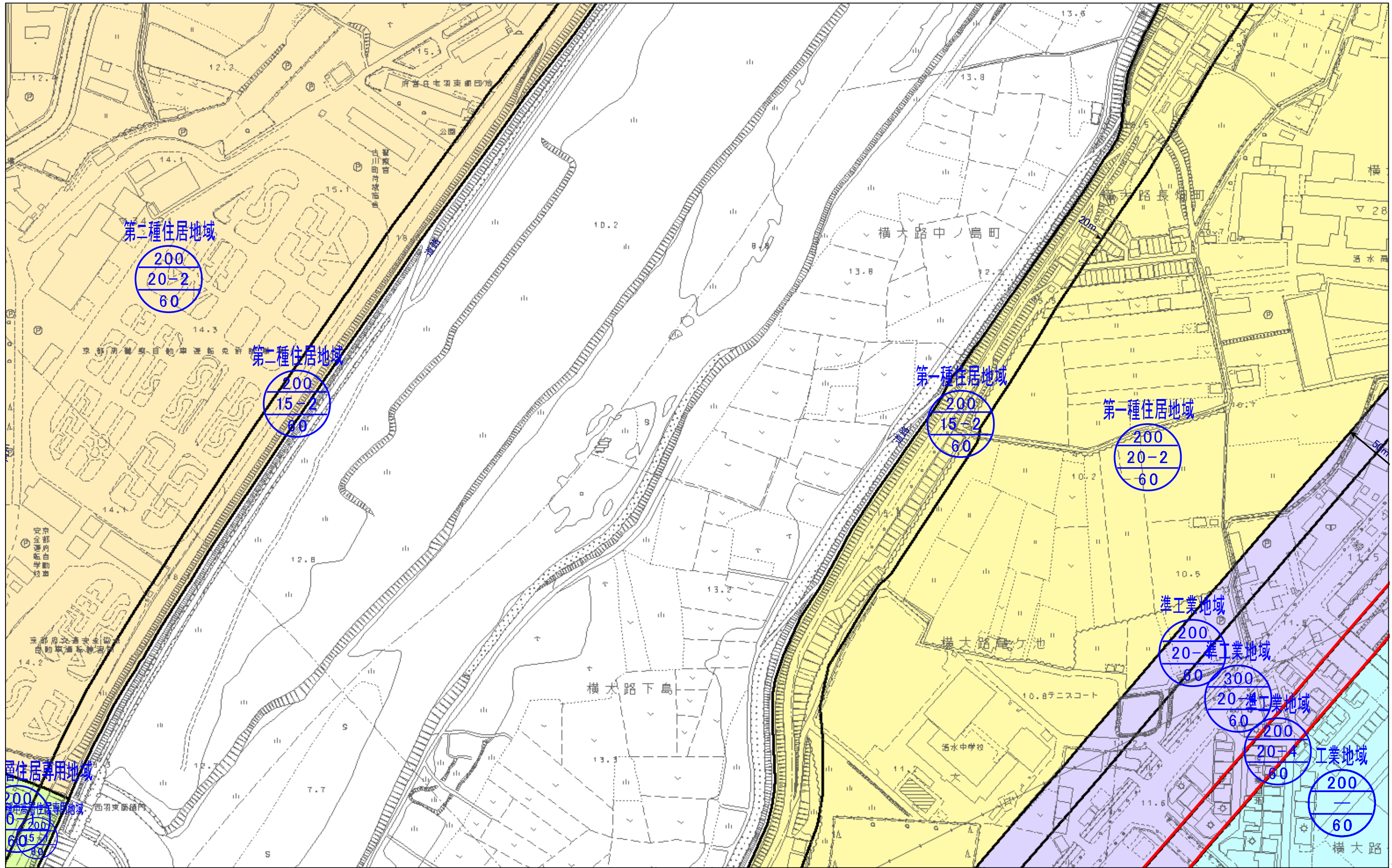
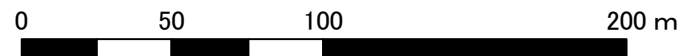
- 商業地域
- 準工業地域
- 工業地域
- 工業専用地域

用途地域














容積率

高度地区

建蔽率



京都都市計画(京都国際文化観光都市建設計画)
用途地域の変更(京都市決定) 計画図(縮尺1/2,500)
図郭 71

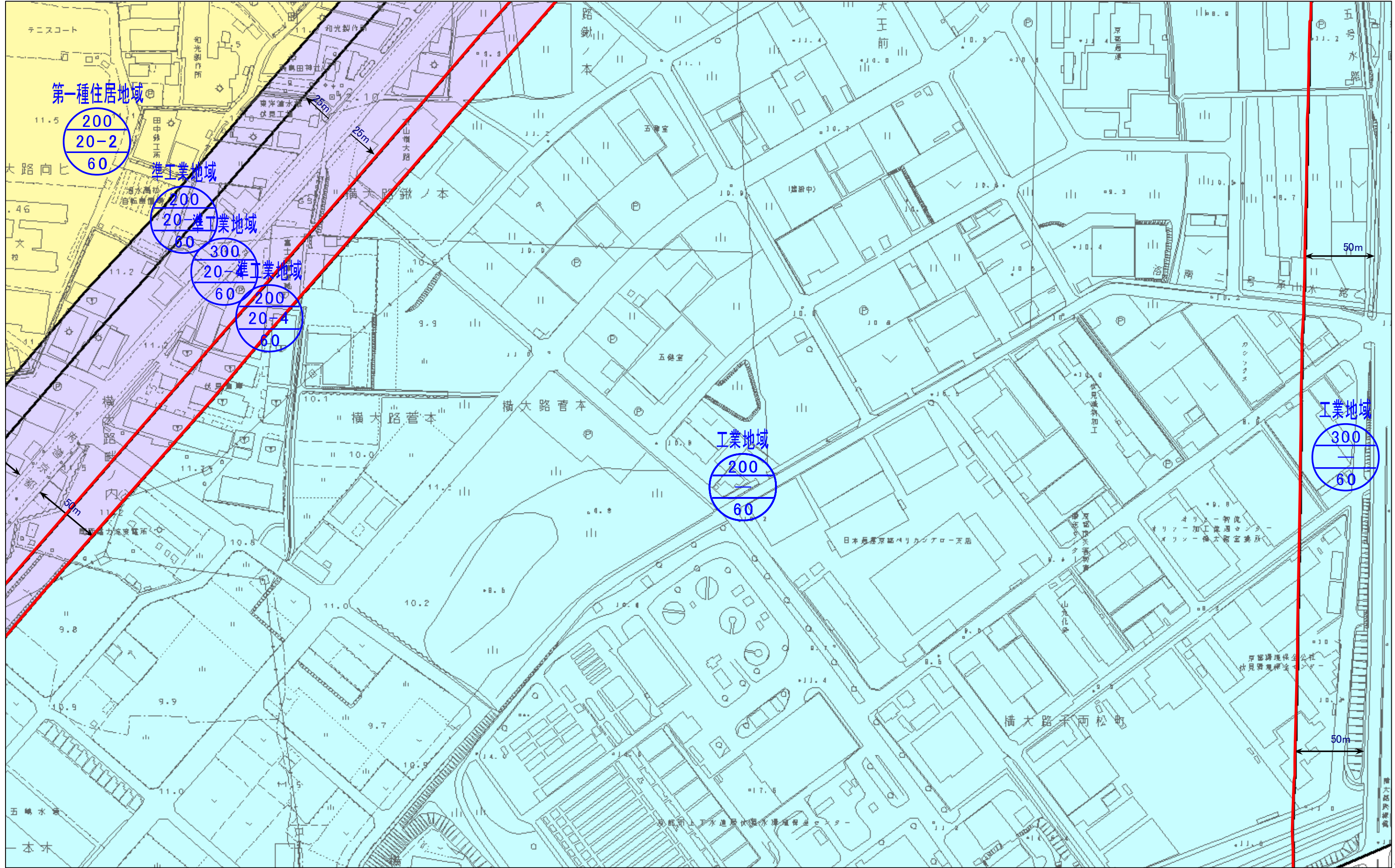

- | | | | |
|---|--|---|--|
|  変更箇所 |  第一種低層住居専用地域 |  第一種住居地域 |  商業地域 |
| |  第二種低層住居専用地域 |  第二種住居地域 |  準工業地域 |
| |  第一種中高層住居専用地域 |  準住居地域 |  工業地域 |
| |  第二種中高層住居専用地域 |  近隣商業地域 |  工業専用地域 |

用途地域














容積率

高度地区

建蔽率



京都都市計画(京都国際文化観光都市建設計画)
用途地域の変更(京都市決定) 計画図(縮尺1/2,500)
図郭 72

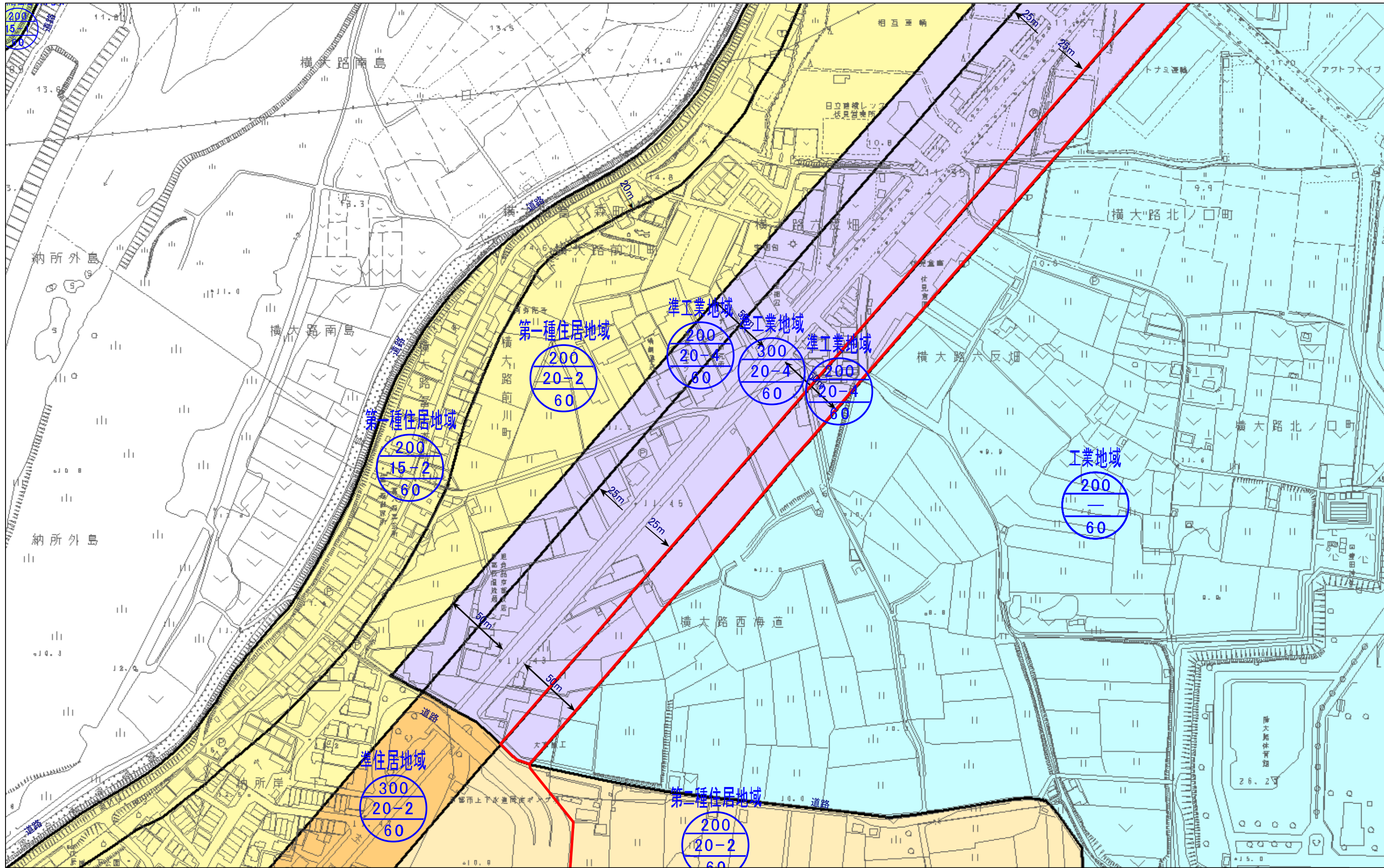

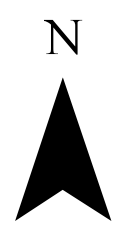
- | | | | |
|--|--|---|--|
|  変更箇所 |  第一種低層住居専用地域 |  第一種住居地域 |  商業地域 |
| |  第二種低層住居専用地域 |  第二種住居地域 |  準工業地域 |
| |  第一種中高層住居専用地域 |  準住居地域 |  工業地域 |
| |  第二種中高層住居専用地域 |  近隣商業地域 |  工業専用地域 |

用途地域














容積率

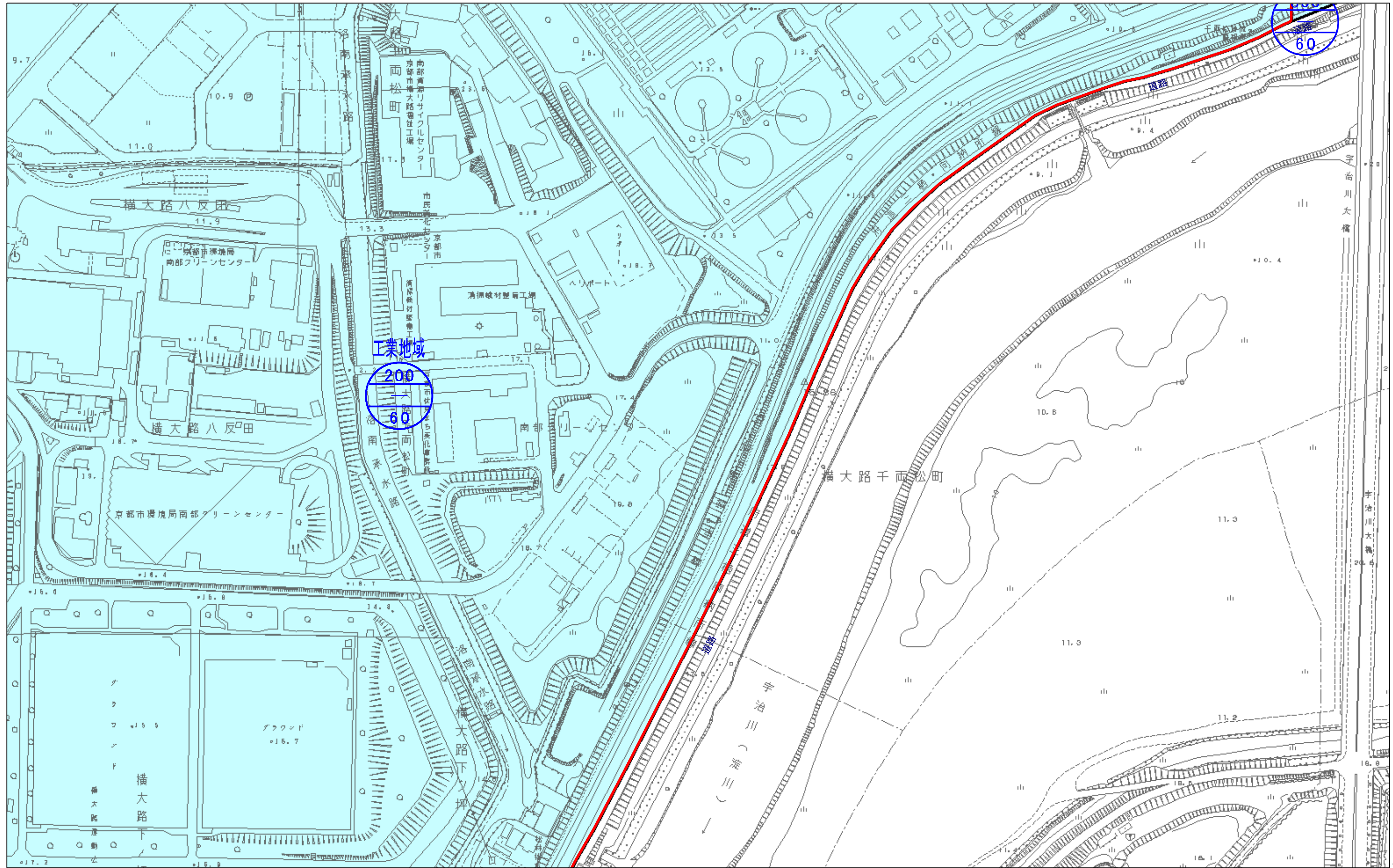

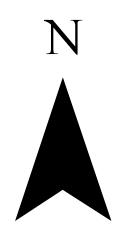
高度地区

建蔽率
















京都都市計画(京都国際文化観光都市建設計画)
 用途地域の変更(京都市決定) 計画図(縮尺1/2,500)
 図郭 73

- | | | | |
|--|--|---|--|
|  変更箇所 |  第一種低層住居専用地域 |  第一種住居地域 |  商業地域 |
| |  第二種低層住居専用地域 |  第二種住居地域 |  準工業地域 |
| |  第一種中高層住居専用地域 |  準住居地域 |  工業地域 |
| |  第二種中高層住居専用地域 |  近隣商業地域 |  工業専用地域 |



京都都市計画(京都国際文化観光都市建設計画)
用途地域の変更(京都市決定) 計画図(縮尺1/2,500)
図郭 74

- | | | | |
|--|--|---|--|
|  変更箇所 |  第一種低層住居専用地域 |  第一種住居地域 |  商業地域 |
| |  第二種低層住居専用地域 |  第二種住居地域 |  準工業地域 |
| |  第一種中高層住居専用地域 |  準住居地域 |  工業地域 |
| |  第二種中高層住居専用地域 |  近隣商業地域 |  工業専用地域 |

用途地域

容積率

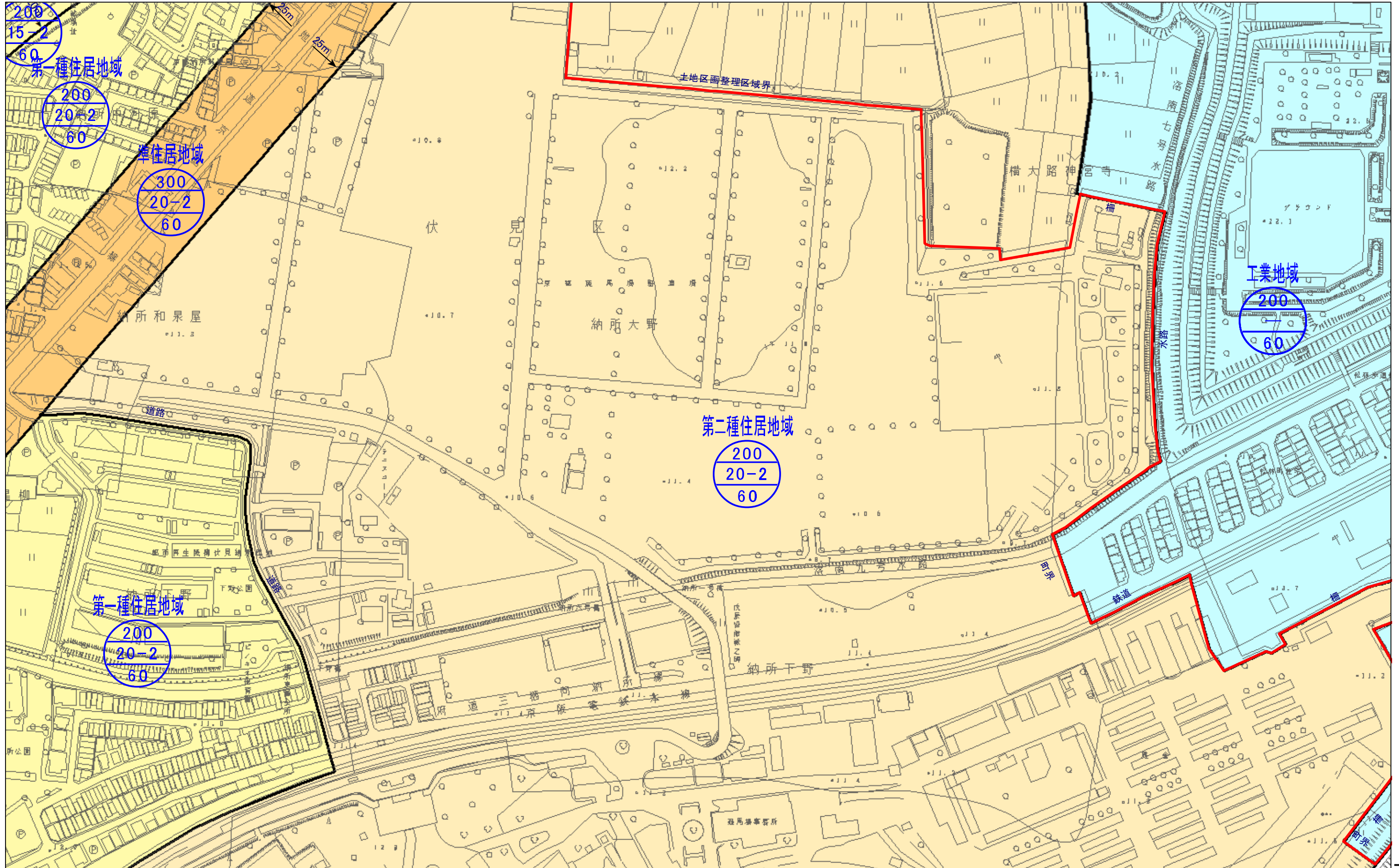
高度地区

建蔽率














N



0 50 100 200 m



京都市計画(京都国際文化観光都市建設計画)
 用途地域の変更(京都市決定) 計画図(縮尺1/2,500)
 図郭 75

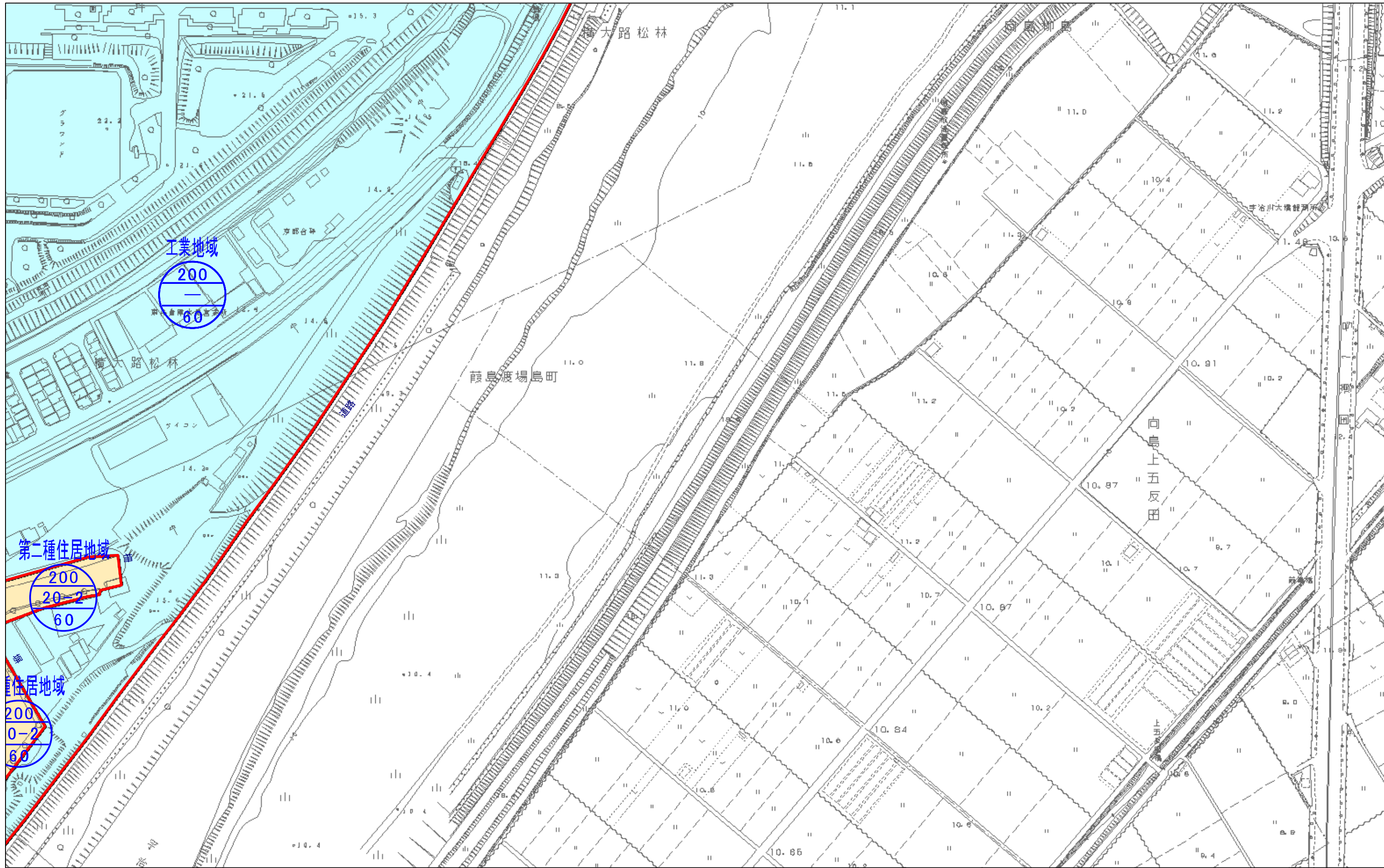

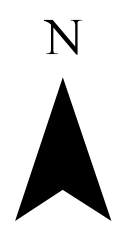
- | | | | |
|---|--|---|--|
|  変更箇所 |  第一種低層住居専用地域 |  第一種住居地域 |  商業地域 |
| |  第二種低層住居専用地域 |  第二種住居地域 |  準工業地域 |
| |  第一種中高層住居専用地域 |  準住居地域 |  工業地域 |
| |  第二種中高層住居専用地域 |  近隣商業地域 |  工業専用地域 |

用途地域














容積率

高度地区

建蔽率



京都都市計画(京都国際文化観光都市建設計画)
用途地域の変更(京都市決定) 計画図(縮尺1/2,500)
図郭 76

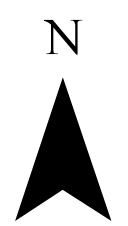
- | | | | |
|--|--|---|--|
|  変更箇所 |  第一種低層住居専用地域 |  第一種住居地域 |  商業地域 |
| |  第二種低層住居専用地域 |  第二種住居地域 |  準工業地域 |
| |  第一種中高層住居専用地域 |  準住居地域 |  工業地域 |
| |  第二種中高層住居専用地域 |  近隣商業地域 |  工業専用地域 |

用途地域

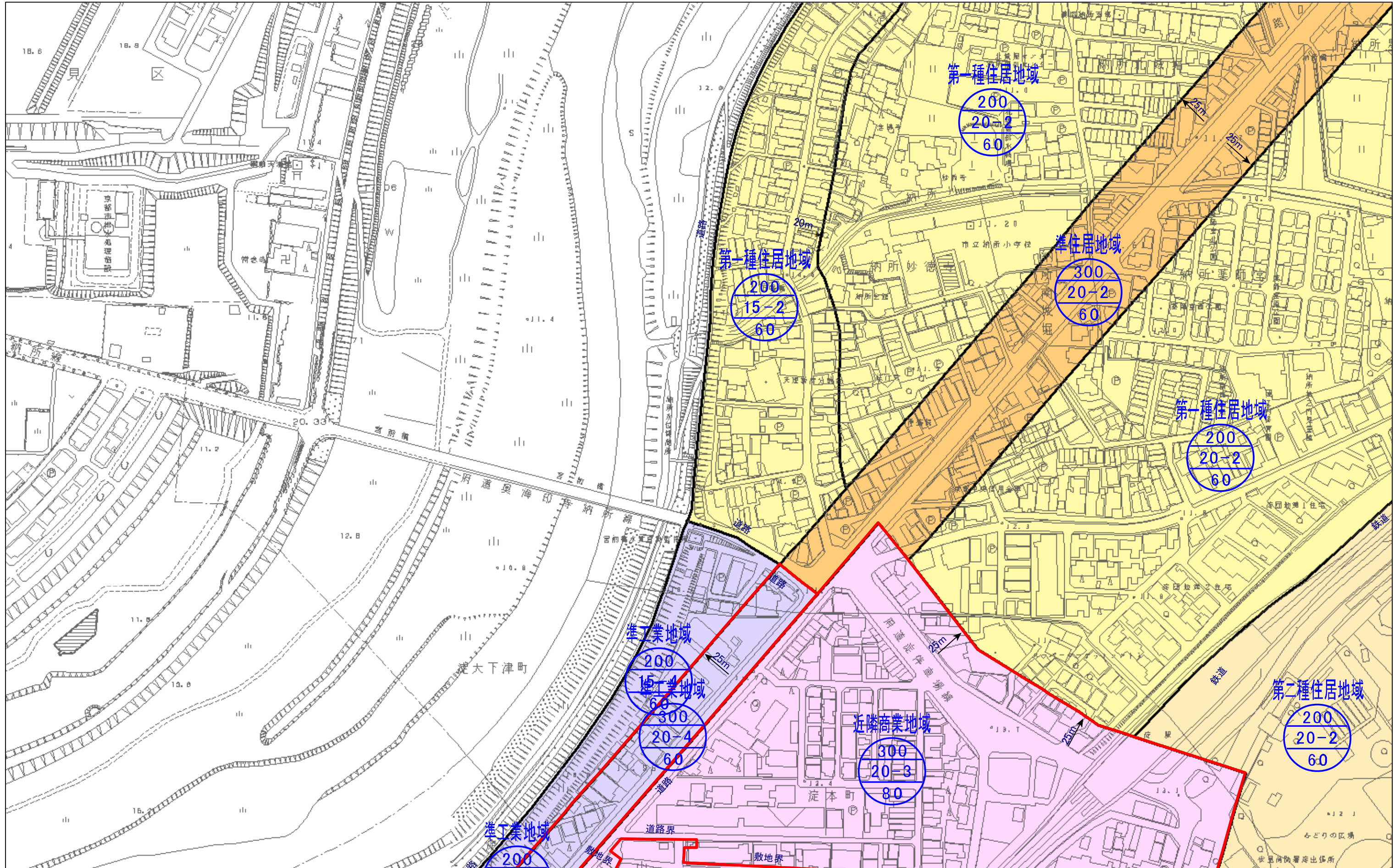
容積率

高度地区


建蔽率



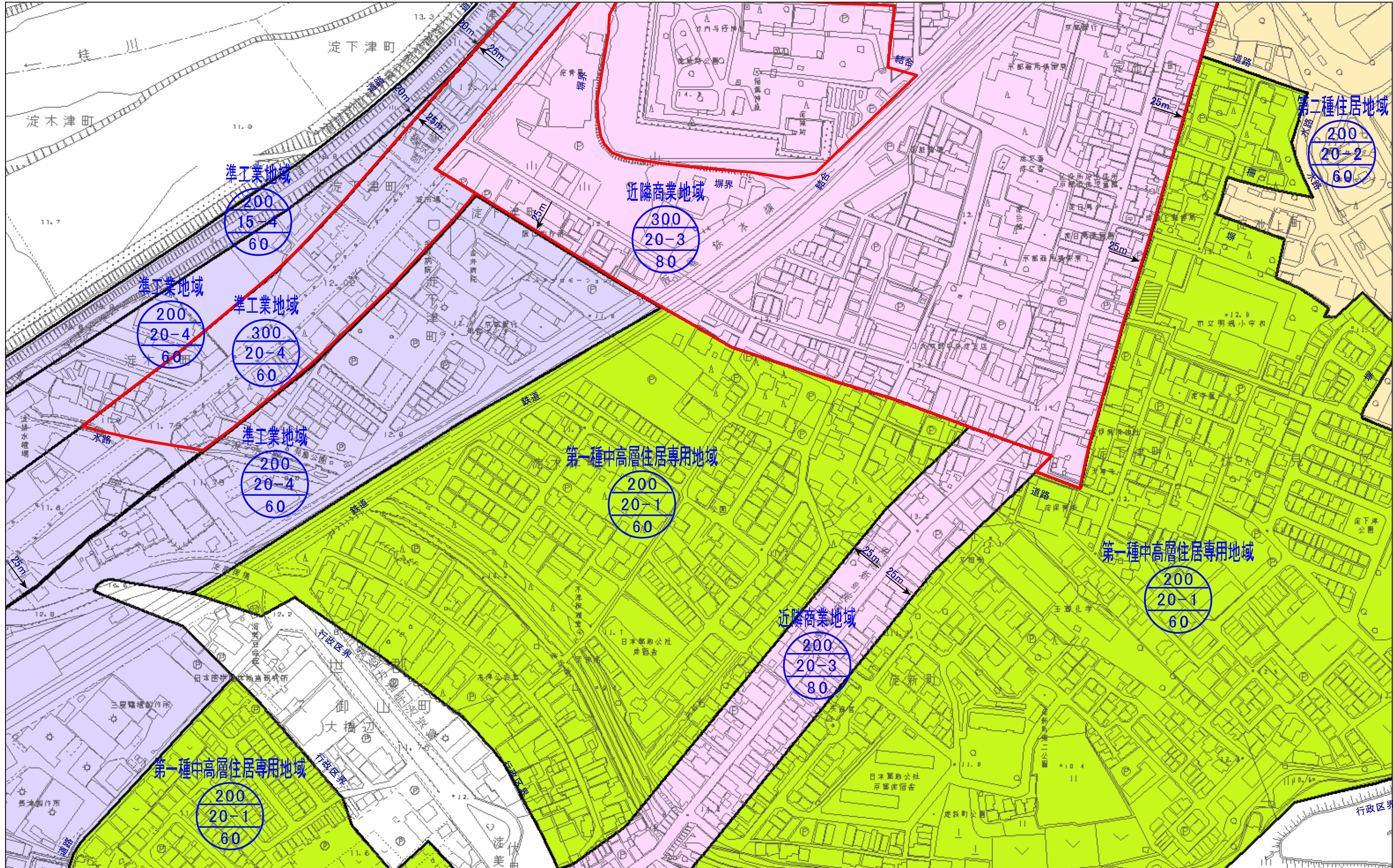
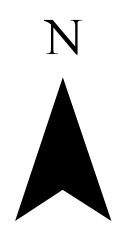
0 50 100 200 m
















京都都市計画(京都国際文化観光都市建設計画)
用途地域の変更(京都市決定) 計画図(縮尺1/2,500)
図郭 77



- | | | | |
|--------------|-------------|---------|------|
| 変更箇所 | 第一種低層住居専用地域 | 第一種住居地域 | 商業地域 |
| 第二種低層住居専用地域 | 第二種住居地域 | 準工業地域 | |
| 第一種中高層住居専用地域 | 準住居地域 | 工業地域 | |
| 第二種中高層住居専用地域 | 近隣商業地域 | 工業専用地域 | |



京都都市計画(京都国際文化観光都市建設計画)
 用途地域の変更(京都市決定) 計画図(縮尺1/2,500)
 図郭 78

- | | | | |
|--|--|---|--|
|  変更箇所 |  第一種低層住居専用地域 |  第一種住居地域 |  商業地域 |
| |  第二種低層住居専用地域 |  第二種住居地域 |  準工業地域 |
| |  第一種中高層住居専用地域 |  準住居地域 |  工業地域 |
| |  第二種中高層住居専用地域 |  近隣商業地域 |  工業専用地域 |

用途地域

容積率

高度地区

建蔽率

