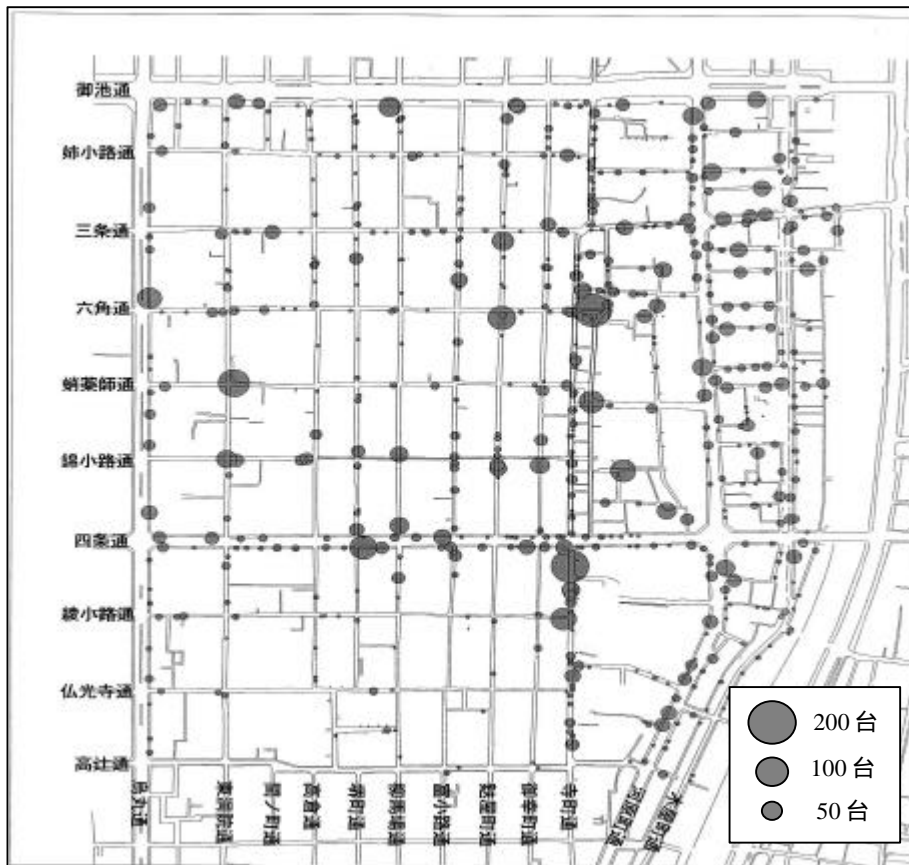


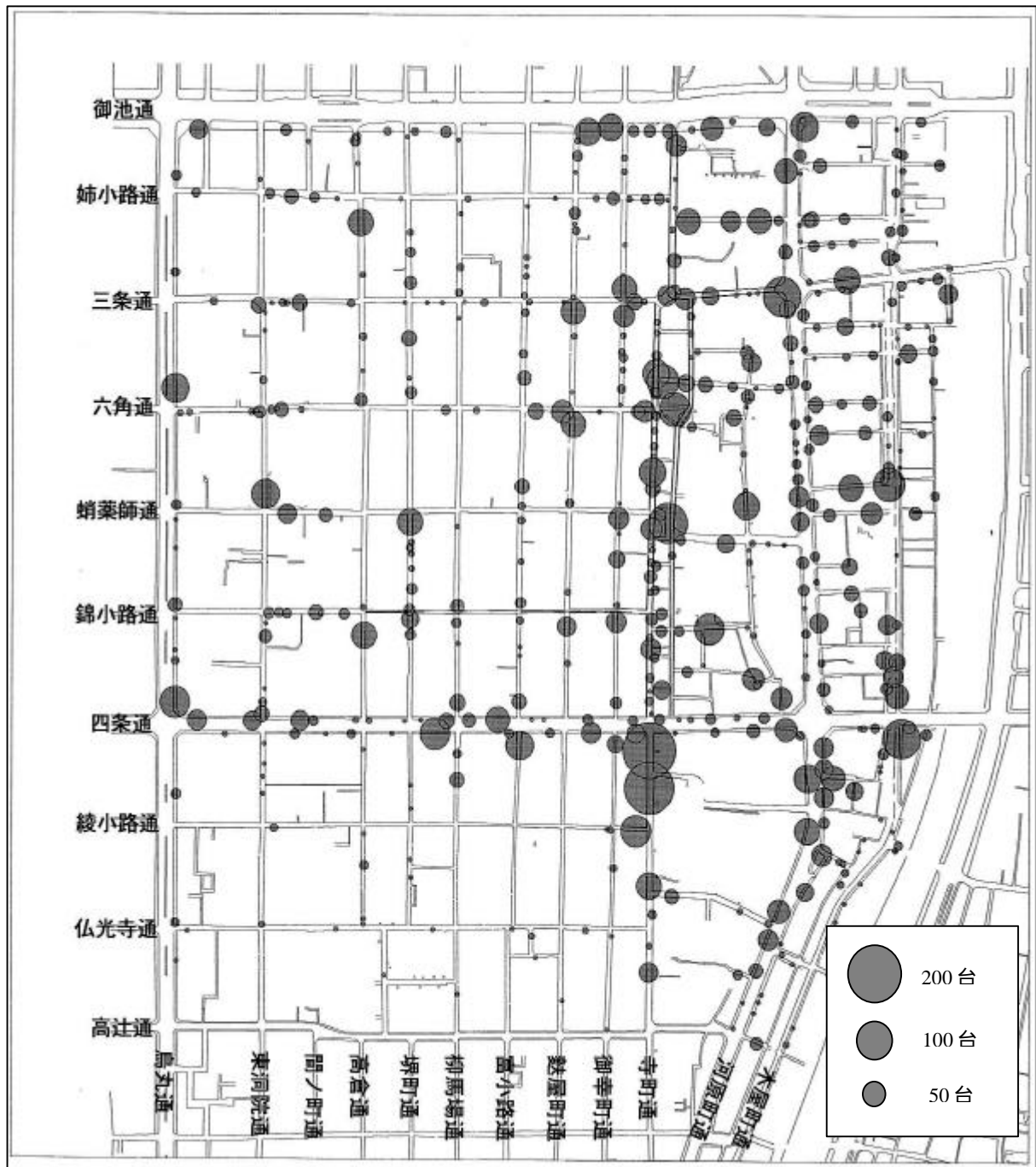
(5) 放置自転車等の状況

- ・ 市調査（平成 12 年 12 月）によると、放置自転車等の状況は、次のとおりです。
- ・ 特に放置が目立つ場所を抽出し、原因を推測すると、次のとおりです。
 - 三条通（麩屋町通・御幸町通）：寺町通・新京極通などの繁華街に所用のある方が駐輪されている例が多いと推察されます。
 - 六角通（麩屋町通・六角公園）：三条通と同じ例が多いと推察されます。また、麩屋町通については生祥児童公園沿いであるため、六角公園については公園であるため駐輪しやすいことも一因であると考えられます。
 - 蛸薬師通（東洞院通）：御射山児童公園が北東に位置しているため駐輪しやすいことも一因であると考えられます。
 - 四条通（柳馬場通・堺町間通）：四条通以北の繁華街に用事のある方が北上されてきて駐輪される例が多いと推察されます。
 - 寺町通（四条通・綾小路通間）：四条通以北の繁華街に用事のある方や、京阪四条駅、阪急河原町駅などを利用される方が北上されてきて駐輪される例が多いと推察されます。
 - 河原町通と木屋町通の間：有数の繁華街であり、所用のある方が駐輪されている例が多いと推察されます。

対象地域の自転車駐輪の状況（平日：15 時台）



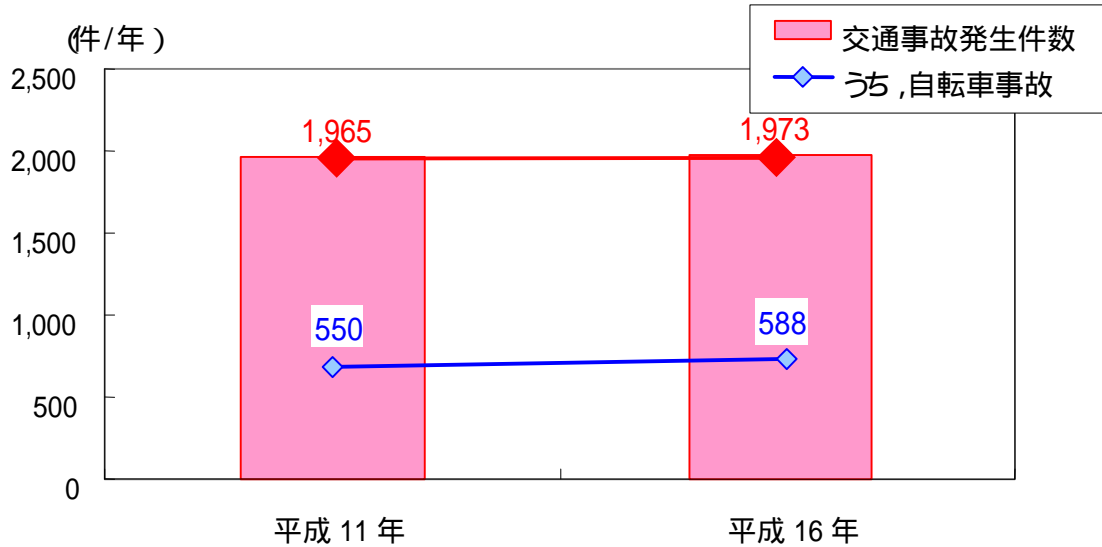
対象地区の自転車駐輪の状況（休日：15時台）



出典：自転車及び原動機付自転車需要調査報告書 別冊（京都市建設局道路部道路管理課）

(6) 交通事故の発生状況

- ・ 対象地区が存する中京区・下京区の交通事故の発生件数等は、次のとおりです。
- ・ 合計で見ると、交通事故の発生件数は平成 11 年と平成 16 年を比較すると、横ばいになっていますが、自転車事故は 6.9%の増加となっています。



交通事故の発生件数

	平成 11 年	平成 16年	差	増減率
中京区	1,014	972	42	4.1
下京区	951	1,001	50	5.3
合 計	1,965	1,973	8	0.4
(参考)京都府	18,447	19,590	1,143	6.2
(参考)全 国	850,363	952,191	101,828	12.0

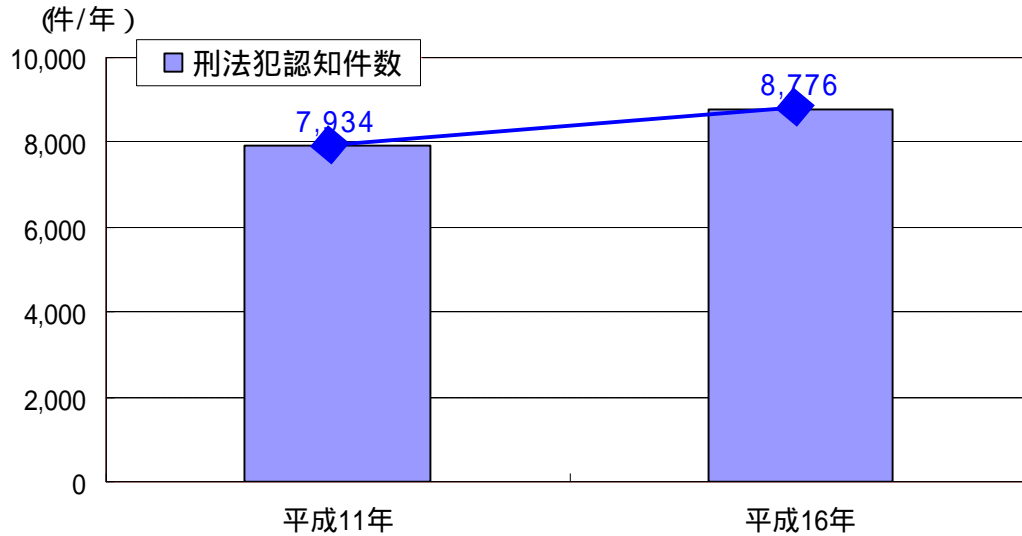
(内 自転車事故)

	平成 11 年	平成 16年	差	増減率
中京区	313	327	14	4.5
下京区	237	261	24	10.1
合 計	550	588	38	6.9
(参考)京都府	3,457	3,986	529	15.3
(参考)全 国	154,510	187,980	33,470	21.7

出典：京都市 京都市統計書

(7) 犯罪等の発生状況

- ・ 対象地域が存在する中京区・下京区の刑法犯認知件数は、次のとおりです。
- ・ 合計で見ると、平成11年と平成16年を比較すると、10.6%の増加となっています。



刑法犯認知件数

	平成11年	平成16年	差	増減率
中京区	4,003	4,377	374	9.3
下京区	3,931	4,399	468	11.9
合計	7,934	8,776	842	10.6
(参考)京都府	49,176	63,593	14,417	29.3
(参考)全国	2,165,626	2,562,767	397,141	18.3

出典：京都府警察本部刑事部刑事企画課 犯罪統計書