令　和　５　年　度

京 都 市 農 林 統 計 資 料

（農　業　編）

京都市産業観光局農林振興室

Ⅰ　戸数・人口・面積

Ⅱ　水稲・転作

Ⅲ　野菜・果樹・花き

Ⅳ　家畜飼養状況・家畜衛生防疫

Ⅴ　農地法等取扱件数・国有農地利用状況・農地の賃借料

Ⅵ　鳥獣保護区等の現況

I

戸	数
人	口
面	積

目　　次

（ページ）

１　主要指標……１
２　農家戸数……２
３　農家人口……４
４　耕地面積……６
５　自作小作別・所在地別耕地面積……８
６　農家経営規模……１０
７　令和６年区域別農地面積……１２

◎利用上の注意

１　令和５年１１月１日現在の京都市農林統計資料を集計したものである。

※　区域別農地面積は令和６年１月１日現在のものである。

２　数字の単位は、原則として四捨五入してあるから、総数と内容の合計は必ずしも一致しない。

３　統計表中の符号は、次のとおりである。

「－」皆無又は該当数字のないもの　「０」単位未満のもの

４　農家戸数調査について

（１）「農家」とは、５アール以上の耕地を経営するものを扱い、各調査とも属人調査に基づいて記載した。

（２）「専業農家」とは、世帯員中、他の業務に従事するものが全くない農家であり、「兼業農家」とは、世帯員中、他の業務に従事するものがある農家である。兼業農家中「農業を主とするもの」「農業を従とするもの」の区別は、農家として農業部門と兼業部門とどちらの収入が多いかによって行っており、その基準で判断できない場合は、それぞれの業に注いだ労力の多少で行っている。

（３）作付別農家数の「その他」欄には、() 内に主な作目を記載した。

（４）「自作」とは経営耕地面積のうち自己所有の耕地が９０％以上のもの、「自作兼小作」は自己所有の耕地が５０％～９０％未満のもの、「小作兼自作」は自己所有の耕地が１０％～５０％未満のもの、「小作」は自己所有の耕地が１０％未満の農家をいう。

（５）「果樹等を主とするもの」の欄には、たけのこ、茶を含むものとする。

（６）「施設園芸を主とするもの」の欄には、施設を利用する経営形態をいい、栽培作物の種類で区別しない。（トンネル栽培、育苗床は含まない。）

５　農家人口調査について

（１）「常住世帯員」とは、世帯主と常に住居を共にし、かつ同一家計内にあるもので、常雇を含まない。

（２）「内自家農業従事者」欄は、常住世帯員の全てで年間を通算して、おおむね６０日以上農業に従事したものを記載した。

６　耕地面積調査について

田の区分のうち、一毛作、二毛作の区別は過去１年間の作付状況による。

1. 主 要 指 数

			（対前年増減数）	（対前年増減率）
（1） 総農家数	6,649	戸	△ 201 戸	△ 2.9 %
専業農家	971	戸	-- 戸	-- %
兼業農家	5,678	戸	△ 182 戸	△ 3.1 %
農業を主とするもの	1,178	戸	△ 44 戸	△ 3.6 %
農業を従とするもの	4,500	戸	△ 138 戸	△ 3.0 %
（2） 農家人口	27,493	人	△ 1926 人	△ 6.5 %
男	12,827	人	△ 890 人	△ 6.5 %
女	14,666	人	△ 1036 人	△ 6.6 %
（3） 耕地面積	2,952.6	ha	△ 23.2 ha	△ 0.8 %
田	2,224.5	ha	△ 17.0 ha	△ 0.8 %
畑	429.0	ha	△ 6.0 ha	△ 1.4 %
樹園地	299.1	ha	△ 0.2 ha	△ 0.1 %

2. 農　家　戸　数

（単位：戸）

区名	地区名	農家総数	専兼業別				経営形態別農家数					自作農家数			
			専業	兼業											
				総数	農業主	農業従	米作主	そ菜主	果樹主	施園主	その他	自作	自作兼小作	小作兼自作	小作
北区	上賀茂	216	60	156	86	70	89	127	－	－	－	162	43	10	1
	大宮	140	32	108	43	65	65	74	1	－	－	121	15	3	1
	衣笠	23	3	20	4	16	15	7	－	－	1（種苗）	22	－	－	1
	原谷	9	1	8	－	8	－	9	－	－	－	9	－	－	－
	小野郷	69	－	69	－	69	68	1	－	－	－	55	8	3	3
	中川	34	－	34	－	34	34	－	－	－	－	30	4	－	－
	雲ヶ畑	21	－	21	－	21	21	－	－	－	－	21	－	－	－
	小計	512	96	416	133	283	292	218	1	－	1	420	70	16	6
上京区	朱雀野	13	－	13	1	12	8	5	－	－	－	13	－	－	－
左京区	浄土寺	6	－	6	4	2	－	5	－	－	1（花）	5	－	－	1
	下鴨	17	1	16	3	13	4	13	－	－	－	14	1	2	－
	松ヶ崎	24	－	24	2	22	14	10	－	－	－	16	5	3	－
	修学院	117	11	106	39	67	86	30	－	1	－	67	34	5	11
	岩倉	200	－	200	－	200	199	1	－	－	－	133	45	14	8
	八瀬	33	1	32	－	32	31	2	－	－	－	25	2	4	2
	大原	207	8	199	12	187	155	52	－	－	－	154	29	8	16
	静市	111	5	106	3	103	103	5	1	1	1（花）	91	7	7	6
	鞍馬	11	－	11	－	11	4	7	－	－	－	11	－	－	－
	花脊	68	1	67	2	65	65	2	1	－	－	61	3	1	3
	広河原	35	1	34	2	32	32	3	－	－	－	31	2	－	2
	久多	54	2	52	5	47	51	3	－	－	－	37	10	4	3
	小計	883	30	853	72	781	744	133	2	2	2　－	645	138	48	52
中京区	朱雀野	21	2	19	2	17	4	16	1	－	－	18	－	3	－
東山区	東山	4	－	4	－	4	1	3	－	－	－	3	－	－	1
山科区	山科北部	204	15	189	42	147	105	94	－	4	1（花）	192	5	1	6
	山科南部	219	22	197	36	161	95	97	15	11	1（花）	203	12	1	3
	小計	423	37	386	78	308	200	191	15	15	2	395	17	2	9
下京区	七条	36	8	28	9	19	10	26	－	－	－	26	4	3	3
南区	九条	20	3	17	3	14	5	15	－	－	－	19	－	－	1
	吉祥院	103	15	88	29	59	15	88	－	－	－	93	2	2	6
	上鳥羽	155	74	81	41	40	7	148	－	－	－	149	4	1	1
	久世	155	34	121	35	86	70	82	－	3	－	143	6	4	2
	小計	433	126	307	108	199	97	333	－	3	－	404	12	7	10

区名	地区名	農家総数	専兼業別				経営形態別農家数					自作農家数			
			専業	兼業											
				総数	農業主	農業従	米作主	そ菜主	果樹主	施園主	その他	自作	自作兼小作	小作兼自作	小作
右京区（京北除く）	花園	82	18	64	17	47	23	10	−	−	49 (植木)	73	7	2	−
	太秦	171	29	142	50	92	50	115	−	4	2 (花き)	143	14	4	10
	西院	51	3	48	11	37	30	20	1	−	−	49	−	−	2
	嵯峨	149	31	118	10	108	77	62	−	1	9 (植木)	89	36	17	7
	嵯峨北部	77	17	60	22	38	35	10	27	2	3 (花き)	61	6	8	2
	梅津	36	2	34	4	30	26	8	−	−	2 (植木)	35	1	−	−
	西京極	64	9	55	12	43	35	26	1	−	2 (植木)	60	2	−	2
	小計	630	109	521	126	395	276	251	29	7	67	510	66	31	23
右京区（京北）	黒田	73	22	51	1	50	68	5	−	−	−	64	2	4	3
	山国	273	66	207	25	182	250	22	1	−	−	240	11	9	13
	弓削	269	53	216	32	184	245	22	1	−	1 (茸)	228	18	10	13
	周山	182	39	143	13	130	154	28	−	−	−	155	10	5	12
	細野	92	10	82	9	73	87	5	−	−	−	85	5	2	−
	宇津	105	26	79	14	65	97	8	−	−	−	92	7	5	1
	小計	994	216	778	94	684	901	90	2	−	1	864	53	35	42
西京区	松尾	187	6	181	11	170	163	23	−	−	1 (植木)	174	2	3	8
	桂	152	25	127	24	103	113	39	−	−	−	145	2	2	3
	川岡	173	33	140	18	122	119	54	−	−	−	167	3	−	3
	大枝	166	33	133	39	94	38	41	83	4	−	153	5	2	6
	大原野	498	54	444	113	331	237	150	97	8	6 (花き5,藍染1)	431	35	12	20
	小計	1,176	151	1,025	205	820	670	307	180	12	7	1,070	47	19	40
伏見区	竹田	101	35	66	24	42	13	88	−	−	−	96	4	−	1
	深草	243	10	233	29	204	22	210	10	−	1 (花)	227	7	3	6
	桃山	79	6	73	12	61	51	22	−	2	4 (花)	76	1	−	2
	下鳥羽	117	30	87	24	63	13	102	−	2	−	114	2	−	1
	横大路	99	27	72	25	47	88	10	−	1	−	90	7	−	2
	納所	22	−	22	2	20	21	1	−	−	−	22	−	−	−
	向島	249	30	219	112	107	216	13	5	13	2 (花)	234	11	−	4
	伏見	68	3	65	10	55	58	9	1	−	−	66	2	−	−
	醍醐	186	7	179	7	172	182	3	−	1	−	179	2	−	5
	久我	96	10	86	33	53	74	21	−	−	1 (花)	94	1	−	1
	羽束師	109	9	100	34	66	80	28	−	−	1 (藍染)	102	5	1	1
	淀	155	29	126	38	88	106	47	−	1	1 (茸)	139	9	3	4
	小計	1,524	196	1,328	350	978	924	554	16	20	10	1,439	51	7	27
合計		6,649	971	5,678	1,178	4,500	4,127	2,127	246	59	90	5,807	458	171	213

3. 農　家　人　口

（単位：戸数：戸、人口：人）

区名	地区名	農家戸数	常住世帯員					農業常雇員	
			総数	男	女	内自家農業従事者数		住み込み	通勤
						男	女		
北区	上賀茂	216	1,014	458	556	214	247	－	23
	大宮	140	661	315	346	173	200	－	2
	衣笠	23	107	55	52	23	27	－	－
	原谷	9	49	23	26	12	12	－	－
	小野郷	69	295	138	157	84	91	－	－
	中川	34	184	91	93	46	48	－	－
	雲ヶ畑	21	95	43	52	20	25	－	－
	小計	512	2,405	1,123	1,282	572	650	－	25
上京区	朱雀野	13	54	28	26	13	5	－	－
左京区	浄土寺	6	31	19	12	5	7	－	－
	下鴨	17	65	36	29	10	11	－	－
	松ヶ崎	24	92	45	47	18	16	－	－
	修学院	117	530	230	300	70	97	－	－
	岩倉	200	907	418	489	96	168	－	－
	八瀬	33	128	63	65	22	15	－	－
	大原	207	887	411	476	133	164	－	5
	静市	111	526	253	273	84	89	－	－
	鞍馬	11	57	27	30	7	5	－	－
	花脊	68	236	115	121	50	59	－	－
	広河原	35	88	41	47	27	32	－	－
	久多	54	148	75	73	44	47	－	－
	小計	883	3,695	1,733	1,962	566	710	－	5
中京区	朱雀野	21	82	42	40	21	18	－	－
東山区	東山	4	11	4	7	4	7	－	－
山科区	山科北部	204	906	422	484	136	128	－	－
	山科南部	219	1,153	556	597	166	151	－	－
	小計	423	2,059	978	1,081	302	279	－	－
下京区	七条	36	142	62	80	30	22	－	－
南区	九条	20	78	40	38	21	13	－	－
	吉祥院	103	475	208	267	129	148	－	－
	上鳥羽	155	700	325	375	226	171	－	－
	久世	155	682	312	370	140	175	－	－
	小計	433	1,935	885	1,050	516	507	－	－

区名	地区名	農家戸数	常住世帯員					農業常雇員	
			総数	男	女	内自家農業従事者数		住み込み	通勤
						男	女		
右京区（京北除く）	花園	82	332	160	172	92	73	7	14
	太秦	171	752	348	404	153	177	－	4
	西院	51	184	88	96	53	46	－	－
	嵯峨	149	641	292	349	162	160	－	1
	嵯峨北部	77	247	113	134	75	87	－	－
	梅津	36	148	70	78	42	46	－	1
	西京極	64	249	103	146	65	61	－	1
	小計	630	2,553	1,174	1,379	642	650	7	21
右京区（京北）	黒田	73	172	77	95	61	50	－	－
	山国	273	735	375	360	229	208	－	－
	弓削	269	651	318	333	214	185	－	－
	周山	182	382	184	198	129	128	－	－
	細野	92	290	132	158	83	86	－	－
	宇津	105	264	131	133	93	88	－	－
	小計	994	2,494	1,217	1,277	809	745	－	－
西京区	松尾	187	757	347	410	157	169	－	－
	桂	152	639	284	355	145	355	－	－
	川岡	173	675	307	368	152	166	－	1
	大枝	166	734	313	421	204	238	－	－
	大原野	498	2,182	986	1,196	601	571	－	3
	小計	1,176	4,987	2,237	2,750	1,259	1,499	－	4
伏見区	竹田	101	538	246	292	78	100	－	－
	深草	243	978	470	508	115	119	－	－
	桃山	79	299	137	162	62	76	－	－
	下鳥羽	117	605	280	325	114	141	－	－
	横大路	99	477	224	253	94	121	－	205
	納所	22	107	51	56	5	13	－	－
	向島	249	1,080	497	583	241	225	－	2
	伏見	68	314	148	166	49	65	－	－
	醍醐	186	918	433	485	108	79	－	－
	久我	96	444	240	204	98	94	－	－
	羽束師	109	564	245	319	114	101	－	－
	淀	155	752	373	379	96	67	－	1
	小計	1,524	7,076	3,344	3,732	1,174	1,201	－	208
合計		6,649	27,493	12,827	14,666	5,908	6,293	7	263

4. 耕　地　面　積

（単位：ヘクタール）

区名	地区名	総面積	田				畑	樹園地				
			総数	一毛作田	二毛作以上	その他		総数	果樹園	孟宗畑	茶園	その他
北区	上賀茂	107.6	83.5	35.8	46.9	0.8	22.9	1.2	0.6	0.6	−	−
	大宮	59.2	38.7	16.4	21.9	0.4	20.0	0.5	0.1	0.4	−	−
	衣笠	7.1	5.8	1.0	4.8	−	1.3	−	−	−	−	−
	原谷	3.8	−	−	−	−	3.4	0.4	0.4	−	−	−
	小野郷	28.8	25.4	22.8	−	2.6	3.4	−	−	−	−	−
	中川	11.2	6.9	6.9	−	−	4.3	−	−	−	−	−
	雲ヶ畑	3.5	1.8	1.5	−	0.3	1.7	−	−	−	−	−
	小計	221.2	162.1	84.4	73.6	4.1	57.0	2.1	1.1	1.0	−	−
上京区	朱雀野	3.0	1.5	1.5	−	−	1.5	−	−	−	−	−
左京区	浄土寺	1.7	1.6	0.4	1.1	0.1	0.1	−	−	−	−	−
	下鴨	2.0	1.7	0.5	1.2	−	0.3	−	−	−	−	−
	松ヶ崎	3.6	3.2	0.3	2.8	0.1	0.4	−	−	−	−	−
	修学院	21.7	21.4	10.5	10.1	0.8	0.3	−	−	−	−	−
	岩倉	53.5	49.5	45.9	1.1	2.5	3.9	0.1	0.1	−	−	−
	八瀬	8.6	7.4	4.8	1.9	0.7	1.2	−	−	−	−	−
	大原	73.7	69.4	41.4	25.2	2.8	4.2	0.1	0.1	−	−	−
	静市	34.4	29.9	25.4	2.1	2.4	3.9	0.6	0.6	−	−	−
	鞍馬	1.2	0.5	0.4	−	0.1	0.7	−	−	−	−	−
	花脊	17.0	14.7	7.4	1.5	5.8	2.3	−	−	−	−	−
	広河原	6.7	5.6	3.3	1.0	1.3	1.1	−	−	−	−	−
	久多	23.4	19.0	10.4	0.4	8.2	3.9	0.5	0.5	−	−	−
	小計	247.5	223.9	150.7	48.4	24.8	22.3	1.3	1.3	−	−	−
中京区	朱雀野	6.1	4.9	4.3	0.6	−	1.2	−	−	−	−	−
東山区	東山	1.0	0.9	0.3	−	0.6	0.1	−	−	−	−	−
山科区	山科北部	43.3	27.7	13.3	11.7	2.7	10.7	4.9	0.9	4.0	−	−
	山科南部	102.6	54.3	25.9	20.8	7.6	32.0	16.3	11.7	4.4	0.2	−
	小計	145.9	82.0	39.2	32.5	10.3	42.7	21.2	12.6	8.4	0.2	−
下京区	七条	16.4	12.7	9.3	3.2	0.2	3.4	0.3	0.1	0.2	−	−
南区	九条	4.5	3.4	1.3	1.5	0.6	1.1	−	−	−	−	−
	吉祥院	39.9	30.8	8.2	21.4	1.2	8.2	0.9	0.4	0.5	−	−
	上鳥羽	61.9	41.0	4.4	28.8	7.8	20.1	0.8	−	0.8	−	−
	久世	54.0	41.6	4.4	28.5	8.7	8.1	4.3	0.1	4.1	−	0.1
	小計	160.3	116.8	18.3	80.2	18.3	37.5	6.0	0.5	5.4	−	0.1

区名	地区名	総面積	田				畑	樹園地				
			総数	一毛作田	二毛作以上	その他		総数	果樹園	孟宗畑	茶園	その他
右京区（京北除く）	花園	34.5	14.3	11.1	2.7	0.5	1.4	18.8	0.2	0.1	−	18.5
	太秦	80.2	63.2	41.3	18.2	3.7	13.6	3.4	0.6	2.3	−	0.5
	西院	19.9	13.9	10.2	3.3	0.4	4.6	1.4	1.1	0.2	−	0.1
	嵯峨	82.1	54.6	42.9	10.1	1.6	3.9	23.6	0.4	11.0	−	12.2
	嵯峨北部	66.3	53.3	41.6	8.8	2.9	1.1	11.9	11.6	0.3	−	−
	梅津	28.3	23.7	20.1	2.2	1.4	3.5	1.1	0.2	0.4	−	0.5
	西京極	20.1	17.9	7.1	9.7	1.1	1.8	0.4	0.2	0.2	−	−
	小計	331.4	240.9	174.3	55.0	11.6	29.9	60.6	14.3	14.5	−	31.8
右京区（京北）	黒田	22.8	20.9	16.4	0.8	3.7	1.9	−	−	−	−	−
	山国	143.7	137.1	121.0	5.7	10.4	6.6	−	−	−	−	−
	弓削	145.7	141.2	117.3	7.6	16.3	4.5	−	−	−	−	−
	周山	90.5	84.0	56.0	8.2	19.8	6.5	−	−	−	−	−
	細野	38.6	35.7	28.6	1.7	5.4	2.8	0.1	0.1	−	−	−
	宇津	39.1	34.5	30.4	2.8	1.3	4.5	0.1	0.1	−	−	−
	小計	480.4	453.4	369.7	26.8	56.9	26.8	0.2	0.2	−	−	−
西京区	松尾	61.4	36.3	23.0	10.3	3.0	15.3	9.8	0.2	9.6	−	−
	桂	48.3	38.9	10.3	25.9	2.7	7.0	2.4	0.1	2.3	−	−
	川岡	77.6	46.0	7.0	33.9	5.1	18.8	12.8	0.8	12.0	−	−
	大枝	99.2	31.1	16.5	8.9	5.7	14.7	53.4	31.6	21.8	−	−
	大原野	267.1	179.0	120.7	30.3	28.0	14.0	74.1	1.5	72.6	−	−
	小計	553.6	331.3	177.5	109.3	44.5	69.8	152.5	34.2	118.3	−	−
伏見区	竹田	63.4	54.8	1.0	46.9	6.9	7.6	1.0	−	1.0	−	−
	深草	92.1	27.0	12.3	7.4	7.3	31.6	33.5	3.1	28.2	−	2.2
	桃山	29.0	19.4	11.8	5.4	2.2	6.2	3.4	0.2	0.8	−	2.4
	下鳥羽	69.0	52.2	3.4	34.7	14.1	16.8	−	−	−	−	−
	横大路	67.4	57.5	39.3	7.2	11.0	9.9	−	−	−	−	−
	納所	2.9	2.7	1.0	0.3	1.4	0.2	−	−	−	−	−
	向島	197.8	181.7	105.8	64.9	11.0	12.0	4.1	0.1	−	3.9	0.1
	伏見	25.3	19.3	13.3	3.3	2.7	5.0	1.0	−	1.0	−	−
	醍醐	60.7	40.0	29.0	2.8	8.2	9.5	11.2	1.0	9.9	−	0.3
	久我	45.2	33.0	15.6	13.2	4.2	11.7	0.5	−	−	−	0.5
	羽束師	50.3	45.0	32.3	4.7	8.0	5.3	−	−	−	−	−
	淀	82.7	61.5	42.5	11.2	7.8	21.0	0.2	0.2	−	−	−
	小計	785.8	594.1	307.3	202.0	84.8	136.8	54.9	4.6	40.9	3.9	5.5
合計		2,952.6	2,224.5	1,336.8	631.6	256.1	429.0	299.1	68.9	188.7	4.1	37.4

5. 自作小作別・所在地別耕地面積

（単位：ヘクタール）

区名	地区名	総面積			田			畑			樹園地			市内にある耕地面積						市外にある耕地面積		
														居住区にある耕地面積			他の区にある耕地面積					
		総数	自作地	小作地	総数	自作地	小作地	総数	自作地	小作地	総数	自作地	小作地	田	畑	樹園地	田	畑	樹園地	田	畑	樹園地
北区	上賀茂	107.6	98.6	9.0	83.5	75.4	8.1	22.9	22.0	0.9	1.2	1.2	−	35.2	19.0	0.9	24.4	2.0	0.3	23.9	1.9	−
	大宮	59.2	57.0	2.2	38.7	37.1	1.6	20.0	19.4	0.6	0.5	0.5	−	13.0	17.4	0.5	1.7	−	−	24.0	2.6	−
	衣笠	7.1	6.8	0.3	5.8	5.6	0.2	1.3	1.2	0.1	−	−	−	0.2	0.7	−	0.5	−	−	5.1	0.6	−
	原谷	3.8	3.8	−	−	−	−	3.4	3.4	−	0.4	0.4	−	−	3.4	0.4	−	−	−	−	−	−
	小野郷	28.8	26.2	2.6	25.4	22.8	2.6	3.4	3.4	−	−	−	−	24.3	3.4	−	−	−	−	1.1	−	−
	中川	11.2	11.0	0.2	6.9	6.7	0.2	4.3	4.3	−	−	−	−	3.4	4.3	−	−	−	−	3.5	−	−
	雲ヶ畑	3.5	3.5	−	1.8	1.8	−	1.7	1.7	−	−	−	−	1.7	1.5	−	0.1	0.2	−	−	−	−
	小計	221.2	206.9	14.3	162.1	149.4	12.7	57.0	55.4	1.6	2.1	2.1	−	77.8	49.7	1.8	26.7	2.2	0.3	57.6	5.1	−
上京区	朱雀野	3.0	3.0	−	1.5	1.5	−	1.5	1.5	−	−	−	−	−	−	−	−	1.1	−	1.5	0.4	−
左京区	浄土寺	1.7	1.5	0.2	1.6	1.4	0.2	0.1	0.1	−	−	−	−	0.9	0.1	−	−	−	−	0.7	−	−
	下鴨	2.0	0.7	1.3	1.7	0.4	1.3	0.3	0.3	−	−	−	−	0.7	0.1	−	0.7	0.1	−	0.3	0.1	−
	松ヶ崎	3.6	3.1	0.5	3.2	2.7	0.5	0.4	0.4	−	−	−	−	3.0	−	−	−	−	−	0.2	0.4	−
	修学院	21.7	13.8	7.9	21.4	13.7	7.7	0.3	0.1	0.2	−	−	−	19.8	0.1	−	0.2	−	−	1.4	0.2	−
	岩倉	53.5	47.0	6.5	49.5	43.1	6.4	3.9	3.8	0.1	0.1	0.1	−	47.5	3.0	0.1	−	0.7	−	2.0	0.2	−
	八瀬	8.6	7.3	1.3	7.4	6.1	1.3	1.2	1.2	−	−	−	−	7.2	1.2	−	−	−	−	0.2	−	−
	大原	73.7	51.0	22.7	69.4	46.7	22.7	4.2	4.2	−	0.1	0.1	−	68.2	4.2	0.1	1.2	−	−	−	−	−
	静市	34.4	27.6	6.8	29.9	23.1	6.8	3.9	3.9	−	0.6	0.6	−	29.8	3.6	0.6	−	0.3	−	0.1	−	−
	鞍馬	1.2	1.2	−	0.5	0.5	−	0.7	0.7	−	−	−	−	0.5	0.7	−	−	−	−	−	−	−
	花脊	17.0	15.2	1.8	14.7	12.9	1.8	2.3	2.3	−	−	−	−	14.6	2.3	−	0.1	−	−	−	−	−
	広河原	6.7	4.2	2.5	5.6	3.1	2.5	1.1	1.1	−	−	−	−	5.6	1.1	−	−	−	−	−	−	−
	久多	23.4	14.9	8.5	19.0	11.1	7.9	3.9	3.3	0.6	0.5	0.5	−	19.0	3.9	0.5	−	−	−	−	−	−
	小計	247.5	187.5	60.0	223.9	164.8	59.1	22.3	21.4	0.9	1.3	1.3	−	216.8	20.3	1.3	2.2	1.1	−	4.9	0.9	−
中京区	朱雀野	6.1	4.2	1.9	4.9	3.4	1.5	1.2	0.8	0.4	−	−	−	−	0.2	−	1.1	0.6	−	3.8	0.4	−
東山区	東山	1.0	1.0	−	0.9	0.9	−	0.1	0.1	−	−	−	−	−	−	−	0.3	0.1	−	0.6	−	−
山科区	山科北部	43.3	41.3	2.0	27.7	26.0	1.7	10.7	10.4	0.3	4.9	4.9	−	8.1	6.4	4.9	0.3	−	−	19.3	4.3	−
	山科南部	102.6	98.1	4.5	54.3	53.9	0.4	32.0	28.5	3.5	16.3	15.7	0.6	27.9	20.6	16.1	2.8	3.2	0.2	23.6	8.2	−
	小計	145.9	139.4	6.5	82.0	79.9	2.1	42.7	38.9	3.8	21.2	20.6	0.6	36.0	27.0	21.0	3.1	3.2	0.2	42.9	12.5	−
下京区	七条	16.4	13.3	3.1	12.7	10.7	2.0	3.4	2.3	1.1	0.3	0.3	−	0.2	0.6	−	4.7	1.7	0.3	7.8	1.1	−
南区	九条	4.5	4.3	0.2	3.4	3.3	0.1	1.1	1.0	0.1	−	−	−	0.4	−	−	0.3	0.7	−	2.7	0.4	−
	吉祥院	39.9	38.1	1.8	30.8	29.9	0.9	8.2	7.3	0.9	0.9	0.9	−	10.2	5.8	−	6.9	1.0	0.9	13.7	1.4	−
	上鳥羽	61.9	61.1	0.8	41.0	40.4	0.6	20.1	19.9	0.2	0.8	0.8	−	7.2	4.7	−	8.0	2.6	0.8	25.8	12.8	−
	久世	54.0	51.6	2.4	41.6	40.3	1.3	8.1	7.0	1.1	4.3	4.3	−	20.5	2.8	0.1	7.3	2.3	4.2	13.8	3.0	−
	小計	160.3	155.1	5.2	116.8	113.9	2.9	37.5	35.2	2.3	6.0	6.0	−	38.3	13.3	0.1	22.5	6.6	5.9	56.0	17.6	−

区名	地区名	総面積			田			畑			樹園地			市内にある耕地面積						市外にある耕地面積		
														居住区にある耕地面積			他の区にある耕地面積					
		総数	自作地	小作地	総数	自作地	小作地	総数	自作地	小作地	総数	自作地	小作地	田	畑	樹園地	田	畑	樹園地	田	畑	樹園地
右京区（京北除く）	花園	34.5	31.1	3.4	14.3	11.7	2.6	1.4	0.7	0.7	18.8	18.7	0.1	2.0	0.1	17.7	0.3	0.2	0.7	12.0	1.1	0.4
	太秦	80.2	71.9	8.3	63.2	56.2	7.0	13.6	12.3	1.3	3.4	3.4	−	23.6	8.7	0.8	0.4	2.4	1.5	39.2	2.5	1.1
	西院	19.9	19.1	0.8	13.9	13.3	0.6	4.6	4.4	0.2	1.4	1.4	−	0.5	0.5	0.2	1.3	1.8	0.2	12.1	2.3	1.0
	嵯峨	82.1	61.7	20.4	54.6	36.5	18.1	3.9	3.2	0.7	23.6	22.0	1.6	45.1	1.9	21.5	0.9	−	1.2	8.6	2.0	0.9
	嵯峨北部	66.3	48.2	18.1	53.3	35.2	18.1	1.1	1.1	−	11.9	11.9	−	52.0	1.1	11.9	−	−	−	1.3	−	−
	梅津	28.3	26.7	1.6	23.7	22.5	1.2	3.5	3.1	0.4	1.1	1.1	−	1.6	0.3	−	1.9	0.9	0.6	20.2	2.3	0.5
	西京極	20.1	19.5	0.6	17.9	17.3	0.6	1.8	1.8	−	0.4	0.4	−	6.3	0.6	−	2.4	0.8	0.2	9.2	0.4	0.2
	小計	331.4	278.2	53.2	240.9	192.7	48.2	29.9	26.6	3.3	60.6	58.9	1.7	131.1	13.2	52.1	7.2	6.1	4.4	102.6	10.6	4.1
右京区（京北）	黒田	22.8	20.6	2.2	20.9	18.7	2.2	1.9	1.9	−	−	−	−	20.9	1.9	−	−	−	−	−	−	−
	山国	143.7	105.8	37.9	137.1	99.3	37.8	6.6	6.5	0.1	−	−	−	137.1	6.6	−	−	−	−	−	−	−
	弓削	145.7	91.7	54.0	141.2	87.4	53.8	4.5	4.3	0.2	−	−	−	140.2	4.5	−	−	−	−	1.0	−	−
	周山	90.5	75.7	14.8	84.0	69.4	14.6	6.5	6.3	0.2	−	−	−	84.0	6.5	−	−	−	−	−	−	−
	細野	38.6	37.1	1.5	35.7	34.2	1.5	2.8	2.8	−	0.1	0.1	−	35.7	2.8	0.1	−	−	−	−	−	−
	宇津	39.1	35.6	3.5	34.5	31.0	3.5	4.5	4.5	−	0.1	0.1	−	34.5	4.5	0.1	−	−	−	−	−	−
	小計	480.4	366.5	113.9	453.4	340.0	113.4	26.8	26.3	0.5	0.2	0.2	−	452.4	26.8	0.2	−	−	−	1.0	−	−
西京区	松尾	61.4	58.3	3.1	36.3	34.1	2.2	15.3	14.6	0.7	9.8	9.6	0.2	9.5	12.8	9.8	1.5	0.3	−	25.3	2.2	−
	桂	48.3	46.4	1.9	38.9	37.0	1.9	7.0	7.0	−	2.4	2.4	−	20.2	4.9	2.4	0.8	0.4	−	17.9	1.7	−
	川岡	77.6	75.9	1.7	46.0	44.5	1.5	18.8	18.6	0.2	12.8	12.8	−	22.3	15.6	12.8	1.0	0.3	−	22.7	2.9	−
	大枝	99.2	95.2	4.0	31.1	28.8	2.3	14.7	13.4	1.3	53.4	53.0	0.4	16.7	13.5	53.0	1.0	0.4	−	13.4	0.8	0.4
	大原野	267.1	235.7	31.4	179.0	152.4	26.6	14.0	10.3	3.7	74.1	73.0	1.1	162.9	10.8	72.4	−	0.3	−	16.1	2.9	1.7
	小計	553.6	511.5	42.1	331.3	296.8	34.5	69.8	63.9	5.9	152.5	150.8	1.7	231.6	57.6	150.4	4.3	1.7	−	95.4	10.5	2.1
伏見区	竹田	63.4	60.4	3.0	54.8	52.2	2.6	7.6	7.2	0.4	1.0	1.0	−	17.2	4.4	1.0	5.9	1.1	−	31.7	2.1	−
	深草	92.1	88.5	3.6	27.0	25.4	1.6	31.6	29.6	2.0	33.5	33.5	−	7.4	26.9	33.3	0.9	1.3	0.2	18.7	3.4	−
	桃山	29.0	28.2	0.8	19.4	18.7	0.7	6.2	6.1	0.1	3.4	3.4	−	2.8	4.5	3.4	0.5	−	−	16.1	1.7	−
	下鳥羽	69.0	68.4	0.6	52.2	51.8	0.4	16.8	16.6	0.2	−	−	−	24.2	10.3	−	−	3.6	−	28.0	2.9	−
	横大路	67.4	60.6	6.8	57.5	51.2	6.3	9.9	9.4	0.5	−	−	−	32.6	6.9	−	−	−	−	24.9	3.0	−
	納所	2.9	2.9	−	2.7	2.7	−	0.2	0.2	−	−	−	−	2.0	0.2	−	−	−	−	0.7	−	−
	向島	197.8	188.9	8.9	181.7	173.1	8.6	12.0	11.7	0.3	4.1	4.1	−	116.2	3.9	2.3	3.0	−	−	62.5	8.1	1.8
	伏見	25.3	25.0	0.3	19.3	19.0	0.3	5.0	5.0	−	1.0	1.0	−	9.5	4.0	−	0.6	−	−	9.2	1.0	1.0
	醍醐	60.7	59.3	1.4	40.0	38.8	1.2	9.5	9.3	0.2	11.2	11.2	−	25.4	7.4	11.2	0.3	0.8	−	14.3	1.3	−
	久我	45.2	44.2	1.0	33.0	32.2	0.8	11.7	11.5	0.2	0.5	0.5	−	29.8	6.8	0.5	−	−	−	3.2	4.9	−
	羽束師	50.3	48.1	2.2	45.0	42.8	2.2	5.3	5.3	−	−	−	−	39.8	4.9	−	−	0.4	−	5.2	−	−
	淀	82.7	77.0	5.7	61.5	56.7	4.8	21.0	20.1	0.9	0.2	0.2	−	46.7	18.6	0.2	−	−	−	14.8	2.4	−
	小計	785.8	751.5	34.3	594.1	564.6	29.5	136.8	132.0	4.8	54.9	54.9	−	353.6	98.8	51.9	11.2	7.2	0.2	229.3	30.8	2.8
合計		2,952.6	2,618.1	334.5	2,224.5	1,918.6	305.9	429.0	404.4	24.6	299.1	295.1	4.0	1,537.8	307.5	278.8	83.3	31.6	11.3	603.4	89.9	9.0

6. 農 家 経 営 規 模

（単位　面積：ヘクタール，戸数：戸）

区名	地区名	0.3ha未満		0.3～0.5ha		0.5～0.7ha		0.7～1.0ha		1.0～1.5ha		1.5ha以上		計	
		面積	戸数	面積	戸数	面積	戸数	面積	戸数	面積	戸数	面積	戸数	面積	戸数
北	上賀茂	13.9	84	18.1	49	14.4	25	28.5	37	15.6	12	17.1	9	107.6	216.0
	大宮	9.4	73	13.1	31	8.3	12	13.8	16	2.2	2	12.4	6	59.2	140.0
	衣笠	2.2	16	0.4	1	0.4	1	3.1	4	1.0	1	－	－	7.1	23.0
	原谷	0.7	4	1.8	4	－	－	1.3	1	－	－	－	－	3.8	9.0
	小野郷	4.6	26	9.2	22	7.0	12	6.6	8	1.4	1	－	－	28.8	69.0
	中川	3.3	21	3.4	7	1.7	3	1.4	2	1.4	1	－	－	11.2	34.0
	雲ヶ畑	2.7	19	0.8	2	－	－	－	－	－	－	－	－	3.5	21.0
区	小計	36.8	243	46.8	116	31.8	53	54.7	68	21.6	17	29.5	15	221.2	512.0
上京区	朱雀野	1.6	10	0.4	1	1.0	2	－	－	－	－	－	－	3.0	13.0
左	浄土寺	0.7	4	0.3	1	－	－	0.7	1	－	－	－	－	1.7	6.0
	下鴨	0.1	13	0.8	2	0.4	1	0.7	1	－	－	－	－	2.0	17.0
	松ヶ崎	1.2	17	1.0	4	1.4	3	－	－	－	－	－	－	3.6	24.0
	修学院	4.2	83	5.6	17	2.4	5	6.0	8	3.5	4	－	－	21.7	117.0
	岩倉	16.6	117	20.3	55	15.0	26	1.6	2	－	－	－	－	53.5	200.0
	八瀬	1.9	20	3.2	8	1.7	3	0.7	1	1.1	1	－	－	8.6	33.0
京	大原	8.5	96	19.7	53	19.3	29	12.3	18	11.3	10	2.6	1	73.7	207.0
	静市	1.7	49	12.4	33	9.5	16	6.8	10	2.0	2	2.0	1	34.4	111.0
	鞍馬	0.2	9	0.3	1	－	－	0.7	1	－	－	－	－	1.2	11.0
	花脊	5.5	41	5.6	18	2.9	5	2.0	3	1.0	1	－	－	17.0	68.0
	広河原	2.2	25	2.6	9	－	－	0.2	－	1.7	1	－	－	6.7	35.0
	久多	0.8	10	11.1	29	4.6	7	2.1	3	2.3	3	2.5	2	23.4	54.0
区	小計	43.6	484	82.9	230	57.2	95	33.8	48	22.9	22	7.1	4	247.5	883.0
中京区	朱雀野	0.7	9	3.8	10	0.5	1	－	－	1.1	1	－	－	6.1	21.0
東山区	東山	0.6	3	0.4	1	－	－	－	－	－	－	－	－	1.0	4.0
山	山科北部	7.0	136	10.2	33	8.0	15	8.4	12	6.4	6	3.3	2	43.3	204.0
科	山科南部	11.2	107	17.3	42	11.0	16	17.0	25	26.9	18	19.2	11	102.6	219.0
区	小計	18.2	243	27.5	75	19.0	31	25.4	37	33.3	24	22.5	13	145.9	423.0
下京区	七条	3.1	18	1.9	6	1.2	3	3.6	4	3.3	3	3.3	2	16.4	36.0
	九条	2.5	15	2.0	5	－	－	－	－	－	－	－	－	4.5	20.0
南	吉祥院	7.8	54	7.3	20	8.1	15	7.9	8	4.1	3	4.7	3	39.9	103.0
	上鳥羽	11.0	71	15.0	39	11.8	23	11.7	15	4.5	3	7.9	4	61.9	155.0
区	久世	13.9	94	8.6	23	9.5	14	7.0	17	4.5	4	10.5	3	54.0	155.0
	小計	35.2	234	32.9	87	29.4	52	26.6	40	13.1	10	23.1	10	160.3	433.0

区名	地区名	0.3ha未満		0.3～0.5ha		0.5～0.7ha		0.7～1.0ha		1.0～1.5ha		1.5ha以上		計	
		面積	戸数	面積	戸数	面積	戸数	面積	戸数	面積	戸数	面積	戸数	面積	戸数
右京区（京北除く）	花園	4.2	44	5.3	16	4.3	8	2.3	3	5.6	5	12.8	6	34.5	82.0
	太秦	9.7	66	13.4	40	14.3	28	16.6	19	12.1	11	14.1	7	80.2	171.0
	西院	3.4	28	4.5	14	1.5	3	0.8	1	3.5	3	6.2	2	19.9	51.0
	嵯峨	7.4	48	13.3	35	9.9	18	21.3	26	17.6	15	12.6	7	82.1	149.0
	嵯峨北部	3.1	17	4.4	9	9.0	16	10.1	11	14.9	13	24.8	11	66.3	77.0
	梅津	2.3	13	2.7	7	3.9	7	3.5	4	4.3	3	11.6	2	28.3	36.0
	西京極	4.9	33	7.3	20	2.8	5	4.0	5	1.1	1	－	－	20.1	64.0
	小計	35.0	249	50.9	141	45.7	85	58.6	69	59.1	51	82.1	35	331.4	630.0
右京区（京北）	黒田	7.5	41	9.9	24	1.8	4	2.4	3	1.2	1	－	－	22.8	73.0
	山国	22.6	120	28.5	76	20.5	36	14.3	17	14.7	12	43.1	12	143.7	273.0
	弓削	26.1	150	21.6	53	10.2	15	21.9	27	20.0	17	45.9	7	145.7	269.0
	周山	8.9	55	20.5	53	22.2	39	20.5	24	9.2	7	9.2	4	90.5	182.0
	細野	7.6	43	7.9	22	6.9	12	6.6	9	3.5	3	6.1	3	38.6	92.0
	宇津	9.4	47	14.9	37	8.2	14	4.1	5	2.5	2	－	－	39.1	105.0
	小計	82.1	456	103.3	265	69.8	120	69.8	85	51.1	42	104.3	26	480.4	994.0
西京区	松尾	13.7	102	14.3	41	13.2	24	7.3	9	9.3	9	3.6	2	61.4	187.0
	桂	16.1	101	9.3	24	6.5	11	8.4	10	4.5	4	3.5	2	48.3	152.0
	川岡	13.3	91	14.2	37	10.2	18	10.8	13	7.9	6	21.2	8	77.6	173.0
	大枝	10.4	60	16.1	39	15.2	24	20.5	22	16.5	12	20.5	9	99.2	166.0
	大原野	28.4	184	39.7	104	42.0	72	61.0	73	54.4	43	41.6	22	267.1	498.0
	小計	81.9	538	93.6	245	87.1	149	108.0	127	92.6	74	90.4	43	553.6	1,176.0
伏見区	竹田	5.2	37	5.7	16	8.0	14	8.4	11	12.6	12	23.5	11	63.4	101.0
	深草	17.7	127	15.8	44	13.0	24	16.1	23	16.0	16	13.5	9	92.1	243.0
	桃山	5.2	44	4.4	14	3.5	7	3.5	5	5.8	5	6.6	4	29.0	79.0
	下鳥羽	6.1	34	13.9	33	7.6	13	12.5	17	18.0	14	10.9	6	69.0	117.0
	横大路	5.7	36	7.1	18	5.9	10	12.0	15	15.4	12	21.3	8	67.4	99.0
	納所	0.9	18	0.6	2	－	－	1.4	2	－	－	－	－	2.9	22.0
	向島	15.2	92	13.6	33	13.7	24	28.8	34	35.0	28	91.5	38	197.8	249.0
	伏見	5.6	35	6.2	16	5.8	10	4.3	5	1.0	1	2.4	1	25.3	68.0
	醍醐	13.6	112	15.8	40	8.1	14	4.9	6	13.1	11	5.2	3	60.7	186.0
	久我	6.9	45	9.1	23	7.0	12	7.0	9	3.6	3	11.6	4	45.2	96.0
	羽束師	6.8	37	12.0	31	13.3	23	11.0	13	3.8	3	3.4	2	50.3	109.0
	淀	11.9	69	8.2	21	12.3	21	18.1	21	17.4	15	14.8	8	82.7	155.0
	小計	100.8	686	112.4	291	98.2	172	128.0	161	141.7	120	204.7	94	785.8	1,524.0
合計		439.6	3,173	556.8	1,468	440.9	763	508.5	639	439.8	364	567.0	242	2,952.6	6,649.0

7. 令和6年区域別農地面積

令和６年１月１日現在

行政区	地目別	市街化区域 宅地並課税対象農地 筆数	面積（㎡）	純農地 筆数	面積（㎡）	合計 筆数	面積（㎡）	市街化調整区域 筆数	面積（㎡）	都市計画区域外 筆数	面積（㎡）	合計 筆数	面積（㎡）
北区	全体	269	65,361	1,011	523,836	1,280	589,197	1,272	569,114	－	－	2,552	1,158,311
	田	119	28,696	693	362,530	812	391,226	659	391,345	－	－	1,471	782,571
	畑	150	36,665	318	161,306	468	197,971	613	177,769	－	－	1,081	375,740
上京区	全体	－	－	－	－	－	－	－	－	－	－	－	－
	田	－	－	－	－	－	－	－	－	－	－	－	－
	畑	－	－	－	－	－	－	－	－	－	－	－	－
左京区	全体	561	134,405	1,095	551,449	1,656	685,854	2,977	1,461,295	2,614	921,401	7,247	3,068,550
	田	293	93,130	844	477,983	1,137	571,113	2,238	1,271,105	1,934	810,014	5,309	2,652,232
	畑	268	41,275	251	73,466	519	114,741	739	190,190	680	111,387	1,938	416,318
中京区	全体	1	17	5	3,376	6	3,393	－	－	－	－	6	3,393
	田	－	－	－	－	－	－	－	－	－	－	－	－
	畑	1	17	5	3,376	6	3,393	－	－	－	－	6	3,393
東山区	全体	－	－	－	－	－	－	－	－	－	－	－	－
	田	－	－	－	－	－	－	－	－	－	－	－	－
	畑	－	－	－	－	－	－	－	－	－	－	－	－
山科区	全体	302	76,686	1,110	520,939	1,412	597,625	695	574,532	－	－	2,107	1,172,157
	田	133	37,393	749	364,272	882	401,665	202	84,330	－	－	1,084	485,995
	畑	169	39,293	361	156,667	530	195,960	493	490,202	－	－	1,023	686,162

行政区	地目別	市街化区域 宅地並課税対象農地 筆数	面積（㎡）	純農地 筆数	面積（㎡）	合計 筆数	面積（㎡）	市街化調整区域 筆数	面積（㎡）	都市計画区域外 筆数	面積（㎡）	合計 筆数	面積（㎡）
下京区	全体	6	1,313	9	2,695	15	4,008	－	－	－	－	15	4,008
	田	－	－	－	－	－	－	－	－	－	－	－	－
	畑	6	1,313	9	2,695	15	4,008	－	－	－	－	15	4,008
南区	全体	240	89,423	566	379,852	806	469,275	214	98,230	－	－	1,020	567,505
	田	158	64,627	501	349,378	659	414,005	－	－	－	－	659	414,005
	畑	82	24,796	65	30,474	147	55,270	214	98,230	－	－	361	153,500
右京区	全体	220	59,738	961	666,632	1,181	726,370	744	532,624	8,632	6,162,947	10,557	7,421,941
	田	80	26,660	573	439,634	653	466,294	308	221,091	6,527	5,797,080	7,488	6,484,465
	畑	140	33,078	388	226,998	528	260,076	436	311,533	2,105	365,867	3,069	937,476
右京区（京北除く）	全体	220	59,738	961	666,632	1,181	726,370	744	532,624	816	512,384	2,741	1,771,378
	田	80	26,660	573	439,634	653	466,294	308	221,091	758	499,498	1,719	1,186,883
	畑	140	33,078	388	226,998	528	260,076	436	311,533	58	12,886	1,022	584,495
右京区（京北）	全体	－	－	－	－	－	－	－	－	7,816	5,650,563	7,816	5,650,563
	田	－	－	－	－	－	－	－	－	5,769	5,297,582	5,769	5,297,582
	畑	－	－	－	－	－	－	－	－	2,047	352,981	2,047	352,981
西京区	全体	280	70,401	740	393,001	1,020	463,402	5,814	4,405,180	－	－	6,834	4,868,582
	田	129	40,846	572	320,177	701	361,023	2,938	2,265,655	－	－	3,639	2,626,678
	畑	151	29,555	168	72,824	319	102,379	2,876	2,139,525	－	－	3,195	2,241,904
伏見区	全体	858	311,018	2,194	1,580,191	3,052	1,891,209	4,759	4,527,610	－	－	7,811	6,418,819
	田	449	214,462	1,455	1,225,307	1,904	1,439,769	3,379	3,165,496	－	－	5,283	4,605,265
	畑	409	96,556	739	354,884	1,148	451,440	1,380	1,362,114	－	－	2,528	1,813,554

行政区	地目別	市街化区域						市街化調整区域		都市計画区域外		合計	
		宅地並課税対象農地		純農地		合計							
		筆数	面積（㎡）	筆数	面積（㎡）	筆数	面積（㎡）	筆数	面積（㎡）	筆数	面積（㎡）	筆数	面積（㎡）
計	全体	2,737	808,362	7,691	4,621,971	10,428	5,430,333	16,475	12,168,585	11,246	7,084,348	38,149	24,683,266
	田	1,361	505,814	5,387	3,539,281	6,748	4,045,095	9,724	7,399,022	8,461	6,607,094	24,933	18,051,211
	畑	1,376	302,548	2,304	1,082,690	3,680	1,385,238	6,751	4,769,563	2,785	477,254	13,216	6,632,055

Ⅱ 水転稲作

目　　次

(ページ)
１　水稲生産状況　・・・・・・・・・・・・・・・・・・・・・・・・・・・・・・・１
２　水稲主要品種別作付状況　・・・・・・・・・・・・・・・・・・・・・・・・・２
３　水稲植付進度状況　・・・・・・・・・・・・・・・・・・・・・・・・・・・・３
４　産米検査状況　・・・・・・・・・・・・・・・・・・・・・・・・・・・・・・４
５　米生産調整実施状況　・・・・・・・・・・・・・・・・・・・・・・・・・・・５
６　水田総合利用対策実施状況　・・・・・・・・・・・・・・・・・・・・・・・・７
７　水田利用再編対策実施状況　・・・・・・・・・・・・・・・・・・・・・・・・８
８　水田農業確立（前期）対策実施状況　・・・・・・・・・・・・・・・・・・・１０
９　米需給均衡化緊急対策実施状況　・・・・・・・・・・・・・・・・・・・・・１１
１０　水田農業確立（後期）対策実施状況　・・・・・・・・・・・・・・・・・・１２
１１　水田営農活性化対策実施状況　・・・・・・・・・・・・・・・・・・・・・１３
１２　新生産調整推進対策実施状況　・・・・・・・・・・・・・・・・・・・・・１４
１３　緊急生産調整推進対策実施状況　・・・・・・・・・・・・・・・・・・・・１５
１４　水田農業経営確立対策実施状況　・・・・・・・・・・・・・・・・・・・・１６
１５　緊急需給調整対策（特別調整水田）実施状況　・・・・・・・・・・・・・・１７
１６　水田農業構造改革対策実施状況　・・・・・・・・・・・・・・・・・・・・１８
１７　戸別所得補償モデル対策実施状況　・・・・・・・・・・・・・・・・・・・２０
１８　農業者戸別所得補償制度実施状況　・・・・・・・・・・・・・・・・・・・２４
１９　経営所得安定対策等実施状況・・・・・・・・・・・・・・・・・・・・・・２８

◎　利用上の注意

１　資料の出所は、「水稲関係の状況調査」による。
２　数字の単位は、原則として四捨五入してあるから、総数と内容の合計は必ずしも一致しない。
３　統計表の符号は、次のとおりである。
　　(γ)訂正数字、(F)暫定数字、(－）皆無、(０)単位未満
４　内容についての意見又は質問については、京都市産業観光局農林振興室（電話 222－3351）まで御連絡ください。

１．水稲生産状況

（単位：面積…ヘクタール　数量…トン　比率…パーセント）

区分 / 年度		作付面積	収穫皆無面積	収穫面積		10アール当たり収量	収穫量		参考 生産量	
					S45年対比			S45年対比	全国	京都府
昭和45年度		2,615.1	0.1	2,615.0	100	348	9,100.0	100		
令和元年度		1,169.8	-	1,169.8	44.7	479	5,603.1	61.6	7,762,000	72,700
令和２年度		1,150.2	-	1,150.2	44.0	479	5,505.9	60.5	7,763,000	71,600
令和３年度		1,133.4	-	1,133.4	43.3	468	5,307.1	58.3	7,563,000	71,600
令和４年度		1,112.5	-	1,112.5	42.5	507	5,636.6	61.9	7,269,000	72,000
令和５年度		1,088.5	-	1,088.5	41.6	501	5,453.6	59.9	7,165,000	69,300
令和5年度の行政区別内訳	北区	36.2	-	36.2		514	186.3			
	上京区	0.0	-	-		－	—			
	左京区	73.1	-	73.1		496	362.2			
	中京区	1.4	-	1.4		496	6.8			
	東山区	0.0	-	-		－	—			
	山科区	43.2	-	43.2		506	218.4			
	下京区	3.2	-	3.2		528	16.8			
	南区	48.1	-	48.1		510	245.1			
	右京区(京北除く)	124.9	-	124.9		505	625.7			
	右京区(京北)	274.6	-	274.6		496	1,351.4			
	西京区	123.9	-	123.9		502	621.8			
	伏見区	359.9	-	359.9		507	1,819.1			

2. 水稲主要品種別作付状況

（単位：面積…ヘクタール　比率…パーセント）

品種 / 項目 / 年度	フク ヒカリ		コシ ヒカリ		キヌ ヒカリ		日本晴		ヒノ ヒカリ		京の輝き		祭り晴		どんと こい		五百万石		祝		カグラ もち		新羽二重 もち		その他		合計	
	面積	構成比率	面積	構成比率	面積	構成比率	面積	構成比率	面積	構成比率	面積	構成比率	面積	構成比率	面積	構成比率	面積	構成比率	面積	構成比率	面積	構成比率	面積	構成比率	面積	構成比率	面積	構成比率
令和元年度	1.0	0.1	266.0	22.7	259.4	22.2	9.1	0.8	435.1	37.2	17.2	1.5	13.2	1.1	0.4	0.0	0.0	0.0	8.8	0.8	1.5	0.1	5.7	0.5	152.4	13.0	1,169.8	100.0
令和２年度	0.6	0.1	263.0	22.9	249.8	21.7	9.7	0.8	422.1	36.7	15.5	1.3	14.4	1.3	0.4	0.0	0.0	0.0	8.2	0.7	3.1	0.3	6.9	0.6	156.5	13.6	1,150.2	100.0
令和３年度	0.6	0.1	263.6	23.3	252.9	22.3	7.3	0.6	415.5	36.7	13.4	1.2	12.4	1.1	0.4	0.0	0.0	0.0	8.0	0.7	3.0	0.3	8.4	0.7	147.9	13.0	1,133.4	100.0
令和４年度	4.3	0.4	262.5	24.8	235.1	22.2	6.8	0.6	409.8	38.7	13.5	1.3	9.9	0.9	0.5	0.0	0.0	0.0	6.5	0.6	1.8	0.2	9.0	0.8	98.1	9.3	1,057.6	100.0
令和５年度	1.0	0.1	272.1	25.0	228.1	21.0	6.6	0.6	398.9	36.7	11.8	1.1	7.3	0.7	5.4	0.5	0.0	0.0	6.9	0.6	2.9	0.3	7.6	0.7	139.9	12.9	1,088.5	100.0
令和５年度の行政区別内訳 北区	0.2	—	6.6	—	10.8	—	0.8	—	7.1	—	-	—	0.4	—	-	—	-	—	-	—	0.3	—	0.0	—	10.0	—	36.2	—
上京区	-	—	-	—	-	—	-	—	-	—	-	—	-	—	-	—	-	—	-	—	-	—	-	—	-	—	-	—
左京区	0.7	—	16.5	—	41.5	—	0.9	—	2.9	—	0.8	—	1.9	—	0.3	—	-	—	0.1	—	0.6	—	0.9	—	5.9	—	73.1	—
中京区	-	—	0.3	—	0.9	—	-	—	-	—	-	—	-	—	-	—	-	—	-	—	-	—	-	—	0.3	—	1.4	—
東山区	-	—	-	—	-	—	-	—	-	—	-	—	-	—	-	—	-	—	-	—	-	—	-	—	-	—	-	—
山科区	-	—	9.4	—	20.2	—	0.5	—	4.6	—	-	—	0.2	—	-	—	-	—	-	—	0.1	—	-	—	8.3	—	43.2	—
下京区	-	—	0.9	—	0.5	—	0.5	—	0.5	—	-	—	-	—	-	—	-	—	-	—	-	—	-	—	0.8	—	3.2	—
南区	-	—	1.6	—	4.6	—	0.5	—	30.7	—	-	—	0.4	—	0.0	—	-	—	-	—	0.1	—	-	—	10.1	—	48.1	—
右京区（京北除く）	-	—	37.2	—	46.8	—	0.1	—	16.5	—	-	—	1.8	—	5.0	—	-	—	3.0	—	-	—	0.6	—	13.8	—	124.9	—
右京区（京北）	0.1	-	157.6	-	36.9	-	1.1	-	19.4	-	10.9	-	0.4	-	-	-	-	-	0.2	-	1.8	-	4.2	—	42.1	—	274.6	—
西京区	-	—	23.6	—	49.2	—	0.2	—	36.2	—	-	—	1.4	—	0.1	—	-	—	0.2	—	-	—	0.3	—	12.8	—	123.9	—
伏見区	-	—	18.5	—	16.5	—	2.1	—	281.2	—	-	—	0.8	—	-	—	-	—	3.4	—	0.1	—	1.6	—	35.8	—	359.9	—

３．水稲植付進度状況

（単位：面積…ヘクタール）

項目／年度		計画面積	植付時期別進度（面積）						備　考
			4月末日	5月15日	5月末日	6月15日	6月末日	7月15日	
令和元年度		1,215.1	5.5	342.1	786.1	1,113.9	1,169.2	1,169.8	7月10日完了
令和２年度		1,159.9	5.4	334.6	772.9	1,094.5	1,149.6	1,150.2	7月10日完了
令和３年度		1,141.9	4.5	296.4	750.5	1,064.9	1,132.9	1,133.4	7月10日完了
令和４年度		1,079.1	2.0	346.0	749.8	1,037.2	1,077.8	1,079.1	7月10日完了
令和５年度		752.3	2.6	114.9	443.2	712.8	751.0	752.3	7月10日完了
令和5年度の行政区別内訳	北　区	32.6	0.3	8.8	24.7	29.9	32.6	32.6	
	上京区	－	－	－	－	－	－	－	
	左京区	55.8	0.9	25.0	53.0	54.9	55.8	55.8	
	中京区	1.4	0.0	0.3	1.2	1.2	1.4	1.4	
	東山区	－	－	－	－	－	－	－	
	山科区	40.8	0.0	14.9	36.7	40.8	40.8	40.8	
	下京区	3.3	0.0	0.5	1.6	2.7	3.3	3.3	
	南　区	47.8	0.0	0.5	35.3	45.5	47.8	47.8	
	右京区（京北除く）	99.0	0.8	55.1	81.1	97.9	99.0	99.0	
	右京区（京北）	－	－	－	－	－	－	－	
	西京区	121.0	0.6	1.9	65.6	112.8	120.3	121.0	
	伏見区	350.7	0.0	8.0	143.9	327.1	350.1	350.7	

4. 産米検査状況

（単位：数量…キログラム　比率…パーセント）

年度＼等級		特等・1等		2等		3等		計		収穫量に対する売渡比率
		数量	比率	数量	比率	数量	比率	数量	比率	
	平成30年度	196,350	38.3	227,520	44.4	89,070	17.4	512,940	100.0	8.9
	令和元年度	160,710	29.3	258,990	47.2	129,060	23.5	548,760	100.0	9.8
	令和２年度	172,680	32.7	230,460	43.7	124,740	23.6	527,880	100.0	9.6
	令和３年度	184,500	31.5	331,110	56.6	69,270	11.8	584,880	100.0	11.0
	令和４年度	285,840	36.1	382,110	48.3	123,030	15.6	790,980	100.0	14.9
	令和５年度	281,310	41.3	239,220	35.1	161,280	23.7	681,810	100.0	12.8
令和5年度の行政区別内訳	北区	－	－	－	－	－	－	－	－	
	上京区	－	－	－	－	－	－	－	－	
	左京区	3,570	14.1	12,870	50.9	8,850	35.0	25,290	100.0	
	中京区	－	－	－	－	－	－	－	－	
	東山区	－	－	－	－	－	－	－	－	
	山科区	－	－	－	－	－	－	－	－	
	下京区	－	－	－	－	－	－	－	－	
	南区	1,500	9.8	6,390	41.7	7,440	48.5	15,330	100.0	
	右京区（京北除く）	930	13.8	2,790	41.3	3,030	44.9	6,750	100.0	
	右京区（京北）	265,620	79.5	68,430	20.5	270	0.1	334,320	100.0	
	西京区	2,760	20.6	5,520	41.3	5,100	38.1	13,380	100.0	
	伏見区	6,930	2.4	143,220	49.9	136,590	47.6	286,740	100.0	

※端数処理の都合で、比率の合計が100にならないことがあります。

５．米生産調整実施状況

（１）　実績及び奨励補助金交付内容

（単位：数量･･･キログラム　面積･･･アール　戸数･･･戸　達成率･･･パーセント　金額･･･円）

項目／年度	調整目標		実施状況				奨励補助金交付額					控除額		奨励補助金交付額		
	数量	面積	農家戸数	数量	面積	目標数量達成率	基本額	加算額			計	面積	金額	概算払	精算払	計
								預託休耕等	普通転作	特別転作						
昭和45年度	656,000	17,800	974	569,206	15,829.77	86.8	46,105,586	－	－	－	46,105,686	－	－	－	46,105,686	46,105,686
46年度	1,176,000	32,650	1,523	942,670	26,859.39	80.2	64,101,560	54,665	2,804,090	254,870	67,215,185	909.45	2,645,063	γ36,255,223	28,314,899	64,570,122
47年度	1,177,000	32,690	1,700	1,064,040	30,602.62	90.4	72,354,720	64,505	3,625,300	568,830	76,613,355	－	－	43,035,440	33,577,915	76,613,355
48年度	1,164,000	32,330	1,756	1,102,025	32,232.00	94.7	74,937,700	47,270	4,234,355	758,050	79,977,375	－	－	44,195,200	35,782,175	79,977,375
49年度	367,000	10,190	719	348,705	9,670.48	95.0	23,711,940	40,365	4,401,210	755,120	γ28,908,635	－	－	13,371,120	15,553,620	28,924,740
50年度	350,000	9,720	769	373,186	10,326.43	106.6	25,376,648	15,615	4,828,335	638,530	30,859,128	－	－	16,910,000	13,949,128	30,859,128

単価

{基準収穫量×実施水田面積×68円(1キログラム)}＋
- 普通転作（10アール）　5,000円
- 特別転作（10アール）　10,000円

（2）　協力特別交付金交付状況

（単位：数量･･･キログラム　比率･･･パーセント　金額･･･円　戸数･･･戸）

項目 / 年度	交付基礎数量			交付金額	交付対象農家戸数
	調整総数量	交付対象数量	交付比率		
昭和46年度	942,670	812,845	86.2	4,185,547	－
47年度	1,064,040	981,189	92.2	9,467,812	1,431
48年度	1,102,025	1,015,566	92.2	9,647,491	1,518
49年度	348,705	205,305	58.9	1,950,274	574
50年度	316,295	240,801	76.1	2,287,484	607

（3）　転作状況

（単位：面積･･･アール　比率･･･パーセント）

項目 / 年度	調整田面積	普通転作面積							特別転作面積						農業用施設等		休耕	
		飼料作物	大豆等	野菜	花き	その他	計	比率	果樹	茶	材木	その他	計	比率	面積	比率	面積	比率
昭和45年度	15,830	－	110	1,660	－	697	2,467	15.6	34	－	80	－	114	0.7	－	－	13,249	83.7
46年度	26,859	71	410	4,337	177	592	5,587	20.8	103	34	104	10	251	0.9	108	0.4	20,913	77.9
47年度	γ30,584	135	451	5,744	157	719	7,206	23.7	224	36	306	13	579	1.9	110	0.4	22,689	74.0
48年度	32,232	60	483	5,369	171	2,387	8,470	26.3	315	36	407	－	758	2.4	94	0.3	22,910	71.0
49年度	9,670	56	671	5,439	111	2,537	8,814	91.1	261	69	393	21	744	7.7	112	1.2	－	－
50年度	10,326	33	346	6,791	149	2,337	9,656	93.5	205	41	385	7	638	6.2	32	0.3	－	－

６．水田総合利用対策実施状況

（１）　実績及び補助金交付内容

（単位：面積･･･アール　戸数･･･戸　実施率･･･パーセント　金額･･･円）

項目／年度	転作目標面積	実施状況			補助金交付額				
		農家戸数	面積	実施率	一般奨励作物	特例作物		経過措置対象作物	計
						食用作物	非食用作物		
昭和 51 年度	7,800	777	10,669	137.0	33,307,992	367,505	2,927,288	454,131	37,056,916
52 年度	12,600	874	11,612	92.2	37,402,848	389,422	2,514,252	336,495	40,643,017

（２）　態様別転作実施状況

（その１）　（単位：アール）

項目／年度	一般奨励対象作物												摘要
	普通転作						集団転作					計	
	大豆	飼料作物	野菜	果樹	そば	小計	大豆	飼料作物	野菜	果樹	小計		
昭和 51 年度	γ71	6	9,175	－	－	9,252	－	－	－	－	－	9,252	
52 年度	167	－	10,213	－	－	γ10,380	－	－	－	－	－	γ10,380	

（その２）　（単位：アール）

項目／年度	特認作物等							経過措置対象作物			合計	摘要
	食用作物			非食用作物			計					
	普通転作	集団転作	小計	普通転作	集団転作	小計		果樹	茶	計		
昭和 51 年度	119	－	119	1,126	－	1,126	1,245	139	33	172	10,669	
52 年度	126	－	126	968	－	968	1,094	101	28	129	γ11,603	

単　価

１０アール当たり	一般奨励作物	特認食用作物	特認非食用作物
	３６，０００円	３１，０００円	２６，０００円

7．水田利用再編対策実施状況

（1）　実施農家数、面積、補助金

（第１期対策）　（単位：面積･･･アール　戸数･･･戸　達成率･･･パーセント　金額･･･円）

項目／年度	転作等目標面積 (a)	実施農家戸数	転作等実施水田面積 (b)	目標達成率 (b)/(a)	奨励補助金額	転作等の内訳				
						転作		水田預託		
							うち計画転作		転作	保全管理
昭和53年度	43,600	3,961	49,007	112	220,091,057	38,357	31,375	10,650	433	10,217
54年度	43,600	4,101	53,980	124	241,154,238	42,015	33,588	11,966	330	11,636
55年度	59,500	4,496	64,659	109	291,865,704	49,083	40,242	15,577	278	15,299

（第２期対策）

項目／年度	転作等目標面積 (a)	実施農家戸数	転作等実施水田面積 (b)	実績算入面積 (c)	計 (d)=(b)+(c)	目標達成率 (b)/(a)	奨励補助金額	転作等の内訳					
								転作		水田預託			土地改良通年施行
									うち計画転作		転作	保全管理	
昭和56年度	69,400	4,674	70,987	418	71,405	103	245,539,476	52,255	39,411	18,732	346	18,386	－
57年度	69,400	4,622	69,979	975	70,954	102	239,329,113	51,036	37,011	18,563	218	18,344	380
58年度	66,300	4,530	66,997	1,483	68,480	103	227,757,178	49,313	35,943	17,567	177	17,389	117

（第３期対策）

項目／年度	転作等目標面積 (a)	実施農家戸数	転作等実施水田面積 (b)	実績算入面積 (c)	他用途利用米生産に係る面積 (d)	計 (e)=(b)+(c)+(d)	目標達成率 (e)/(a)	奨励補助金額	転作等の内訳				
									転作	水田預託			土地改良通年施行
											転作	保全管理	
昭和59年度	64,730	4,595	59,611	702	5,216	65,530	101	155,022,176	51,123	8,196	200	7,996	292
60年度	59,710	4,411	56,676	2,789	5,061	64,526	108	152,444,921	49,533	6,025	142	5,883	1,117
61年度	62,540	4,504	57,904	4,351	3,760	66,015	105	158,340,564	51,383	5,787	107	5,680	734

（注）他用途利用米制度は、昭和59年より導入。

（２）　態様別転作実施状況

（単位：面積･･･アール）

区分/年度	項目	特定作物 大豆	特定作物 飼料作物	特定作物 麦	特定作物 その他	特定作物 小計	永年性作物	一般作物等 野菜	一般作物等 豆類	一般作物等 花き・種苗類	一般作物等 加工用等 青刈り稲	一般作物等 ヒヨシ・レタ農園	一般作物等 林地	一般作物等 農業生産施設用地	一般作物等 施設園芸用施設	一般作物等 その他	一般作物等 小計	計
第一期対策	５３	1,128	160	1,723	－	3,011	273	31,686	456	2,706	－	71	47	13	23	71	35,073	38,357
	５４	905	255	1,332	－	2,492	319	35,001	693	3,190	－	37	97	19	62	104	39,203	42.014
	５５	966	291	2,019	－	3,276	376	40,348	809	3,725	26	159	154	44	55	111	45,431	49,083
第二期対策	５６	823	281	2,158	－	3,262	419	43,330	577	4,052	18	250	156	28	78	85	48,574	52,255
	５７	794	256	2,146	3	3,199	366	42,322	394	4,116	－	279	216	2	－	142	47,471	51,036
	５８	678	238	1,841	7	2,764	360	41,008	435	4,081	53	288	131	－	－	200	46,196	49,320
第三期対策	５９	659	275	1,532	－	2,466	453	42,722	474	4,503	51	282	58	－	44	70	48,204	51,123
	６０	499	213	1,394	7	2,113	509	41,725	346	4,475	43	198	33	－	66	25	46,911	49,533
	６１	629	383	1,601	－	2,613	514	43,110	326	4,180	40	388	26	－	85	101	48,256	51,383

（注）一般作物等のその他は、「なたね」、「雑穀類」、「さとうきび」、「みつ源れんげ」、「都市緑化作物」、「養魚池」、「水田養魚」等。

８．水田農業確立（前期）対策実施状況

（１）　実施農家数、面積、補助金

（単位：面積･･･アール　戸数･･･戸　達成率･･･パーセント　金額･･･円）

項目／年度	転作等目標面積 (a)	実施農家戸数	転作等実施水田面積 (b)	実績算入面積 (c)	他用途利用米生産に係る面積 (d)	計 (e)=(b)+(c)+(d)	目標達成率 (e)/(a)	助成補助金額	転作等の内訳				
									転作	水田預託			土地改良通年施行
											転作	保全管理	
昭和 62 年度	75,640	4,776	63,399	10,059	3,991	77,449	102	72,826,226	52,347	10,009	－	10,009	1,043
63 年度	75,760	4,783	64,980	11,403	3,873	80,256	106	71,910,770	52,836	10,970	－	10,970	1,174
平成元年度	75,790	4,928	64,621	13,415	4,011	82,047	108	72,792,571	52,581	10,776	－	10,776	1,264

（２）　態様別転作実施状況

（単位：アール）

項目／年度	一般作物									永年性作物等								特例作物（野菜）	計
	飼料作物	麦類	豆類	花き・種苗類	加工用の青刈り稲	地力増進作物	レクリエーション農園	その他	小計	果樹	林地	養魚池	農業生産施設用地	施設園芸用施設	養魚水田	その他	小計		
昭和 62 年度	716	2,149	1,203	3,832	32	470	238	65	8,705	594	36	－	16	11	－	82	739	42,903	γ52,347
63 年度	521	2,267	1,015	3,832	37	645	163	77	8,557	508	－	－	－	26	－	72	606	43,673	52,836
平成元年度	549	2,565	925	3,688	52	738	206	84	8,807	493	36	3	2	15	－	58	607	43,167	52,581

９．米需給均衡化緊急対策実施状況

項目 / 年度	水田農業確立対策				米需給均衡化緊急対策									参考		
	転作等目標面積 A	転作等実施 面積	転作等実施 緊急対策に係る転作等対応分を除いた面積 B	転作等実施 実施率 (B/A)	緊急対策配分数量	消費純増計画認定数量	緊急対策配分 数量(補正後) C	緊急対策配分 転作等	緊急対策配分 他用途利用米	緊急対策実施 数量 D	緊急対策実施 転作等	緊急対策実施 他用途利用米	緊急対策実施 実施率 (D/C)	転作等目標面積と緊急対策配分（換算)面積との合計 E＝(Cの換算面積＋A)	転作等実施面積と緊急対策実施（換算）面積との合計 F＝（Dの換算面積＋B）	実施率 (F/E)
	a	a	a	%	kg	kg	kg	kg	kg	kg	kg	kg	%	a	a	%
昭和63年度	75,760	80,256	79,088	104.3	186,570	89,760	96,909 (96,810)	40,149 (40,050)	56,760	96,909	51,309	45,600	100	77,965	81,294	104.2
平成元年度	75,790	82,017	80,360	106.0	186,570	42,390	144,267 (144,180)	70,377 (70,290)	73,890	144,267	71,607	72,660	100	79,175	83,746	105.7

（注）　（　）内は、端数等未調整数量。

１０．水田農業確立（後期）対策実施状況

(1)　実施農家数、面積、補助金

（単位：面積･･･アール　戸数･･･戸　達成率･･･パーセント　金額･･･円）

項目／年度	転作等目標面積 (a)	実施農家戸数	転作等実施水田面積 (b)	実績算入面積 (c)	他用途利用米生産に係る面積 (d)	計 (e)=(b)+(c)+(d)	目標達成率 (e)/(a)	助成補助金額	転作等の内訳				
									転作	水田預託			土地改良通年施行
											転作	保全管理	
平成２年度	79,613	4,822	64,377	12,963	5,680	83,020	104.2	59,046,170	53,266	10,175	－	10,175	936
３年度	80,145	4,834	63,017	15,169	5,458	83,644	104.3	53,617,152	51,315	10,754	－	10,754	948
４年度	68,479	4,568	58,022	13,603	4,913	76,538	111.7	51,652,752	49,050	8,382	－	8,382	590

（２）　態様別転作実施状況

（単位：アール）

項目／年度	一般作物									永年性作物等								特例作物（野菜）	計
	飼料作物	麦類	豆類	花き・種苗類	加工用の青刈り稲	地力増進作物	レクリエーション農園	その他	小計	果樹	林地	養魚池	農業生産施設用地	施設園芸用施設	養魚水田	その他	小計		
平成２年度	628	2,916	895	3,664	131	838	265	195	9,533	636	80	－	－	3	－	60	779	42,954	53,266
３年度	759	1,352	694	3,633	108	1,377	294	261	8,478	601	18	6	－	－	－	46	671	42,166	51,315
４年度	469	2,174	690	3,480	－	575	－	686	8,074	583	1	－	－	－	－	29	613	40,363	49,050

１１．水田営農活性化対策実施状況

(1)　実施農家数、面積、補助金

（単位：面積･･･アール　戸数･･･戸　達成率･･･パーセント　金額･･･円）

項目 / 年度	転作等目標面積 (a)	実施農家戸数	転作等実施水田面積 (b)	実績算入面積 (c)	他用途利用米生産に係る面積 (d)	計 (e)=(b)+(c)+(d)	目標達成率 (e)/(a)	助成補助金額	転作等の内訳					
									転作	水田預託			土地改良通年施行	調整水田
											転作	保全管理		
平成５年度	66,809	4,509	54,909	12,575	4,836	72,320	108	41,106,790	47,267	7,514	－	7,514	128	－
６年度	65,690	4,069	48,542	17,978	－	66,520	101	36,883,050	43,962	4,326	－	4,326	254	－
７年度	71,180	4,201	50,666	22,773	－	73,439	103	38,005,546	44,596	4,335	－	4,335	92	1,643

（２）　態様別転作実施状況

（単位：アール）

項目 / 年度	一般作物										永年性作物等								特例作物（野菜）	計
	飼料作物	麦類	豆類	花き・種苗類	景観形成作物	加工用の青刈り稲	地力増進作物	レクリエーション農園	その他	小計	果樹	林地	養魚池	農業生産施設用地	施設園芸用施設	養魚水田	その他	小計		
平成５年度	368	1,623	545	3,533	266	60	626	323	66	7,410	359	6	－	－	－	－	46	411	39,446	47,267
６年度	292	205	484	3,551	364	25	180	530	5	5,636	210	－	－	－	－	－	49	259	38,067	43,962
７年度	342	118	386	3,848	167	28	180	533	163	5,765	242	1	－	－	－	－	44	287	38,544	44,596

１２．新生産調整推進対策実施状況

(1)　実施農家数、面積、補助金

（単位：面積･･･アール　戸数･･･戸　達成率･･･パーセント　金額･･･円）

項目 / 年度	旧対策ベース転作等目標面積 (A)	控除面積		生産調整対象水田面積(ガイドライン) (D)=(A)-(B)-(C)	実施農家戸数	転作等実施水田面積 (E)	実績算入面積 (F)	計 (G)=(E)+(F)	達成率 (G)/(D)	助成補助金額	転作等の内訳					
		定着除外面積 (B)	加工用米生産面積 (C)								転作	水田預託	自己保全管理	土地改良通年施行	調整水田	多面的機能水田
平成８年度	78,070	6,759	40	71,271	4,230	52,460	13,713	66,173	93	27,755,359	44,689	715	3,748	691	1,954	663
９年度	78,070	6,738	602	70,730	4,438	55,485	17,902	73,387	104	30,988,538	45,427	4	5,232	708	3,140	974

（２）　態様別転作実施状況

（単位：アール）

項目 / 年度	一般作物									永年性作物等								特例作物(野菜)	計
	飼料作物	麦類	豆類	花き・種苗類	薬用香料作物	加工用の青刈り稲	地力増進作物	その他	小計	果樹	林地	養魚池	農業生産施設用地	施設園芸用施設	養魚水田	その他	小計		
平成８年度	312	334	635	3,920	53	39	259	23	5,575	212	－	－	－	10	－	15	237	38,877	44,689
９年度	220	299	687	4,045	77	62	211	94	5,695	161	－	－	－	20	－	4	185	39,547	45,427

１３．緊急生産調整推進対策実施状況

(1)　実施農家数、面積、補助金

（単位：面積･･･アール　戸数･･･戸　達成率･･･パーセント　金額･･･円）
上段は総合計、下段（　）書きは米需給安定対策加入

項目／年度	転作等目標面積 (A)	実施農家戸数	転作等実施水田面積 (E)	実績算入面積 (F)	計 (G)=(E)+(F)	達成率 (G)/(D)	助成補助金額	転作等の内訳				
								転作	自己保全管理	土地改良通年施行	調整水田	多面的機能水田
平成10年度	91,590	4,684	62,879	30,544	93,423	102	3,943,745	48,182	6,049	847	6,166	1,635
		(3,166)	(46,505)	(17,455)	(63,960)			(35,537)	(4,272)	(668)	(4,609)	(1,419)
11年度	91,590	4,887	61,049	34,650	95,699	104	470,968	48,825	5,301	325	4,917	1,681
		(3,189)	(45,281)	(19,189)	(64,471)			(36,810)	(3,668)	(171)	(3,195)	(1,438)

（２）　態様別転作実施状況

（単位：アール）

項目／年度	一般作物									永年性作物等								特例作物（野菜）	計
	飼料作物	麦類	豆類	花き・種苗類	薬用香料作物	加工用の青刈り稲	地力増進作物	その他	小計	果樹	林地	養魚池	農業生産施設用地	施設園芸用施設	養魚水田	その他	小計		
平成10年度	231	172	1,057	4,223	83	61	1,258	77	7,162	159	21	－	－	－	4	20	204	40,816	48,182
11年度	16	186	1,127	4,171	76	38	1,242	110	6,966	138	40	－	－	123	9	42	352	41,507	48,825

１４．水田農業経営確立対策実施状況

（１）　実施農家数、面積、助成補助金

（単位：面積･･･アール　戸数･･･戸　達成率･･･パーセント　金額･･･円）
上段は総合計、下段（　）書きは、とも補償加入

項目／年度	転作等目標面積	実施農家戸数	転作等実施水田面積	実績算入面積	計	達成率	経営確立助成補助金額	転作等の内訳				
								転　作	自己保全管理	土地改良通年施行	調整水田	多面的機能水田
平成 12 年度	91,590	4,828	60,118	37,213	97,331	106	1,092,090	49,366	5,237	242	4,223	1,050
		(2,164)	(42,167)	(13,098)	(55,265)			(36,408)	(2,929)	(33)	(2,059)	(738)
13 年度	82,936	4,557	55,983	29,019	85,002	102	2,300,160	46,169	5,109	228	3,536	942
		(2,322)	(41,986)	(12,059)	(54,045)			(35,817)	(3,422)	(69)	(1,962)	(715)
14 年度	82,934	4,569	53,890	31,984	85,874	104	869,750	44,343	4,887	305	3,118	1,237
		(2,214)	(39,964)	(12,009)	(51,972)			(34,574)	(2,907)	(187)	(1,369)	(927)
15 年度	86,784	4,608	57,167	33,790	90,957	105	2,118,220	47,267	4,626	506	3,598	1,170
		(2,190)	(42,091)	(12,570)	(54,661)			(36,589)	(2,780)	(305)	(1,355)	(1,061)

平成 13 年度及び平成 14 年度については、別数として緊急需給調整対策（特別調整水田）にも取り組んでいる。

（２）　態様別転作実施状況

（単位：アール）

項目／年度	一般作物									永年性作物等								特例作物（野菜）	計
	飼料作物	麦類	豆類	花き・種苗類	薬用香料作物	加工用青刈り稲	地力増進作物	その他一般作物	小計	果樹	林地	養魚池	農業生産施設用地	施設園芸用施設	養魚水田	その他	小計		
平成 12 年度	34	257	924	4,592	155	89	1,460	168	7,679	139	―	―	―	20	1	23	183	41,504	49,366
13 年度	―	512	721	3,706	70	44	1,146	173	6,372	182	7	―	―	21	―	33	243	39,553	46,168
14 年度	4	376	523	3,156	110	53	953	201	5,375	230	5	―	―	―	―	19	254	38,713	44,342
15 年度	11	690	607	4,135	62	54	1,459	311	7,331	253	―	―	―	9	―	35	297	39,640	47,267

１５．緊急需給調整対策（特別調整水田）実施状況

（単位：戸数･･･戸　面積･･･アール　実施率･･･パーセント）

項目 年度	緊急需給調整対策配置面積	実施農家戸数	転作等実施水田	実績算入面積	計	実施率	転作等の内訳				
							転　作	自己保全管理	土地改良通年施工	調整水田	多面的機能水田
平成 13 年度	3,623	300	3,487	136	3,623	100	2,939	－	－	486	62
14 年度	3,623	311	3,623	－	3,623	100	2,888	－	－	585	150

１６．水田農業構造改革対策実施状況

（１）　実施農家数、面積

上段は総合計、下段（　）書きは集荷円滑化対策加入、産地づくり交付金対象面積　（単位：数量･･･トン　面積･･･アール　戸数･･･戸）

項目／年度	水稲生産目標数量	水稲生産目標面積(A)	実施農家戸数	水稲作付実施面積(B)	作付超過度(B/A)	転作等の内訳							
						転　作	自己保全管理	土地改良通年施行	調整水田	多面的機能水田	加工用米	その他	計
平成16年度	6,051	124,311	4,998	107,408	0.86	46,317	18,468	1,069	2,977	1,612	1,812	3,682	75,937
			(1,767)			(33,192)			(1,365)	(1,234)			(35,790)
平成17年度	7,513	155,350	5,924	138,757	0.89	52,555	23,438	2,003	3,009	2,344	1,681	1,945	86,975
			(2,454)			(37,897)			(1,151)	(1,902)			(40,950)
平成18年度	7,449	152,977	5,844	137,215	0.90	51,994	23,670	1,091	3,134	2,379	1,528	864	84,659
			(2,555)			(40,215)			(1,520)	(2,023)			(43,758)
平成19年度	7,433	150,677	5,738	135,373	0.90	51,567	23,502	1,348	3079	2492	1,181	534	83,703
			(2,580)			(37,807)			(1,134)	(1,856)			(40,797)
平成20年度	7,347	147,800	5,702	133,066	0.90	50,648	23,603	976	2,926	2,574	1,042	701	82,470
			(2,343)			(36,336)			(966)	(1,839)			(39,141)
平成21年度	7,347	148,092	5,605	132,587	0.90	50,483	23,465	358	2,910	2,402	955	547	81,120
			(2,377)			(38,158)			(949)	(1,833)			(40,940)

（注）１「水稲生産目標数量」、「水稲生産目標面積」及び「水稲作付実施面積」は酒造好適米「祝」を含む。　２「その他」は主に旧かい廃及び旧特別定着水田である。
３ 制度上の加工用米等の面積換算や作付確認方法の違いにより、「水稲生産状況」（P1）の作付面積とは一致しない。

（２）　一般作物

（単位：アール）

項目／年度	飼料作物			麦類				そば	その他雑穀	豆類				花き･種苗類				薬用香料作物			加工用青刈り稲	地力増進作物					その他一般作物
	飼料作物の計	ソルガム	その他飼料用作物	麦類の計	小麦	六条大麦	二条大麦			豆類の計	小豆	大豆	その他豆類	花き・種苗類の計	花き	花木	種苗類	薬用香料作物の計	薬用作物	香料作物		地力増進作物の計	とうもろこし	ソルガム類	アカクローバー	れんげ	
平成16年度	－	－	－	538	497	－	41	261	－	692	195	489	8	3,680	1,221	261	2,198	25	－	25	32	694	－	632	42	21	54
平成17年度	109	22	87	258	156	102	－	209	8	1,506	688	794	25	4,666	1,101	1,364	2,201	36	13	23	37	1,234	－	1095	23	116	654
平成18年度	48	22	26	196	117	－	79	196	－	1,600	648	936	16	4,700	1,226	1,301	2,173	77	－	77	26	937	－	878	23	36	377
平成19年度	－	－	－	337	322	－	15	198	－	γ1589	745	817	27	4,439	1,063	1,218	2,157	49	－	49	13	γ725	－	639	11	75	427
平成20年度	34	15	19	198	176	－	22	227	－	1,462	604	726	132	3,709	1,131	1,140	1,438	42	－	42	13	γ577	－	528	11	38	γ547
平成21年度	27	17	10	264	254	－	10	184	14	1,542	694	806	42	4,082	1,079	1,159	1,844	38	－	38	16	487	31	401	12	43	622

（３）　永年性作物等

（単位：アール）

項目／年度	永年性作物等の計	果樹									その他永年性作物	林地	養魚池	農業生産施設用地	施設園芸用施設	養魚水田
		果樹の計	日本なし	西洋なし	もも	うめ	びわ	かき	くり	その他果樹						
平成16年度	γ360	285	－	－	8	58	3	75	48	94	72	－	3	－	－	－
平成17年度	γ469	381	－	－	6	91	3	80	77	124	82	－	6	－	－	－
平成18年度	γ456	368	4	－	11	41	2	72	87	152	84	－	3	－	－	－
平成19年度	γ480	383	－	1	13	35	2	47	116	170	94	－	3	－	－	－
平成20年度	γ431	369	－	－	14	22	－	50	68	216	59	－	3	－	－	－
平成21年度	551	489	0	0	27	29	－	64	88	280	59	－	3	－	－	－

（４）　特例作物（野菜）

（単位：アール）

項目／年度	野菜																				
	野菜の計	きゅうり	トマト	なす	かぼちゃ	いちご	すいか	キャベツ	はくさい	ほうれんそう	ねぎ	たまねぎ	レタス	だいこん	にんじん	さといも	れんこん	えだまめ	食用ばれいしょ	食用かんしょ	その他野菜
平成16年度	39,980	2,480	4,701	6,732	571	217	118	1,738	56	286	9,302	483	38	310	39	772	－	2,496	635	1,292	7,711
平成17年度	43,368	2,657	4,879	7,093	687	299	171	1,616	98	310	9,254	555	58	319	17	661	－	2,330	723	1,584	10,056
平成18年度	43,384	2,469	4,549	7,036	707	244	200	1,980	51	252	9,076	516	39	418	72	782	1	1,910	724	1,365	10,992
平成19年度	43,311	2,376	4,472	7,143	717	179	243	1,981	157	293	8,976	483	112	487	56	761	－	2,052	659	1,492	10,673
平成20年度	42,853	2,414	4,558	6,910	728	207	156	1,660	111	293	9,437	491	107	339	127	776	3	1,870	624	1,363	10,677
平成21年度	42,664	2,189	4,701	7,001	775	189	160	1,451	132	235	9,420	426	95	418	47	697	8	1,870	628	1,376	10,847

１７．戸別所得補償モデル対策実施状況

（１）　実施農家数、面積

上段は総合計、下段（　）書きは戸別所得補償モデル対策加入者数及び交付対象面積　（単位：数量･･･トン　面積･･･アール　戸数･･･戸）

項目／年度		水稲生産目標数量	水稲生産目標面積(A)	実施農家戸数	水稲作付実施面積(B)	作付超過度(B/A)	転作等の内訳 右記以外の転作等	地力増進作物	多面的機能水田	自己保全管理調整水田等	土地改良通年施行	計
平成22年度		7,332,870	147,800	5,523	132,817	0.90	50,812	510	2,457	25,500	652	79,930
				(2,505)	(66,630)		(27,139)	(275)	(824)			(28,238)
平成22年度の行政区別内訳	北　区	390,677	7,860	374	5,877	0.75	6,070	16	110	1,736	20	7,951
				(193)	(2,116)		(4,024)	(15)	(83)			(4,122)
	上京区	4,568	92	7	59	0.64	166	－	－	28	－	194
				(4)	(37)		(155)					(155)
	左京区	642,930	12,934	840	10,008	0.77	5,513	8	397	4,553	159	10,631
				(215)	(2,865)		(1,215)	(8)	(199)			(1,422)
	中京区	7,268	146	10	94	0.64	64	－	－	78	－	141
				(7)	(52)		(53)					(53)
	東山区	－	－	－	－	－	－	－	－	－	－	－
												－
	山科区	370,396	7,452	303	6,665	0.89	2,414	5	154	800	－	3,373
				(73)	(1,650)		(912)	(5)	(-)			(917)
	下京区	42,766	860	17	419	0.49	388	－	23	69	－	480
				(14)	(304)		(263)		(-)			(263)
	南　区	408,232	8,213	427	7,074	0.86	5,315	103	58	738	37	6,252
				(239)	(3,130)		(4,018)	(53)	(13)			(4,084)
	右京区（京北除く）	746,185	15,029	485	13,176	0.88	6,093	80	180	2,275	21	8,649
				(236)	(6,241)		(3,823)	(-)	(64)			(3,887)
	右京区（京北）	1,597,514	32,203	1,010	31,678	0.98	6,601	100	347	6,126	－	13,173
				(628)	(23,563)		(3,506)	(74)	(265)			(3,845)
	西京区	883,431	17,773	838	15,724	0.88	5,911	155	429	4,501	91	11,087
				(441)	(8,624)		(1,950)	(117)	(131)			(2,198)
	伏見区	2,238,903	45,238	1,212	42,044	0.93	12,277	44	759	4,597	323	18,000
				(455)	(18,048)		(7,220)	(3)	(69)			(7,292)

（注）１「水稲生産目標数量」、「水稲生産目標面積」及び「水稲作付実施面積」は酒造好適米「祝」を含む。
　　２ 制度上の加工用米等の面積換算や作付確認方法の違いにより、「水稲生産状況」（P1）の作付面積とは一致しない。

（2）　一般作物

（単位：アール）

項目 / 年度		飼料作物			麦類				そば	豆類				花き・種苗類				加工用米	加工用青刈り稲	その他一般作物
		飼料作物の計	ソルガム	その他飼料用作物	麦類の計	小麦	六条大麦	二条大麦		豆類の計	小豆	大豆	その他豆類	花き・種苗類の計	花き	花木	種苗類			
平成22年度		—	—	—	217	217	—	—	267	1,706	638	1,008	59	3,306	1,102	832	1,372	775	15	811
平成22年度の行政区別内訳	北　区	—	—	—	61	61	—	—	—	56	17	28	11	466	95	45	326	—	—	—
	上京区	—	—	—	—	—	—	—	—	—	—	—	—	—	—	—	—	—	—	—
	左京区	—	—	—	4	4	—	—	56	100	36	28	37	221	70	—	150	—	—	75
	中京区	—	—	—	—	—	—	—	—	—	—	—	—	—	—	—	—	—	—	—
	東山区	—	—	—	—	—	—	—	—	—	—	—	—	—	—	—	—	—	—	—
	山科区	—	—	—	—	—	—	—	—	77	2	75	—	48	36	—	11	—	—	69
	下京区	—	—	—	—	—	—	—	—	19	6	13	—	59	2	—	57	—	—	—
	南　区	—	—	—	46	46	—	—	—	15	5	10	—	41	33	—	9	—	12	—
	右京区（京北除く）	—	—	—	36	36	—	—	136	112	75	38	—	1,115	253	240	622	—	—	—
	右京区（京北）	—	—	—	5	5	—	—	62	1,014	495	519	—	514	45	441	28	3	3	560
	西京区	—	—	—	16	16	—	—	12	218	2	207	9	452	228	55	169	—	—	—
	伏見区	—	—	—	49	49	—	—	—	94	—	91	3	389	339	50	—	772	—	107

（3）　永年性作物等

（単位：アール）

項目 / 年度		永年性作物等の計	果樹									その他永年性作物	林地	養魚池	農業生産施設用地	施設園芸用施設	養魚水田
			果樹の計	日本なし	西洋なし	もも	うめ	びわ	かき	くり	その他果樹						
平成22年度		605	535	0	0	8	19	—	94	72	342	67	—	3	—	—	—
平成22年度の行政区別内訳	北　区	56	56	—	—	6	2	—	21	9	18	—	—	—	—	—	—
	上京区	—	—	—	—	—	—	—	—	—	—	—	—	—	—	—	—
	左京区	194	194	—	—	—	8	—	7	26	154	—	—	—	—	—	—
	中京区	—	—	—	—	—	—	—	—	—	—	—	—	—	—	—	—
	東山区	—	—	—	—	—	—	—	—	—	—	—	—	—	—	—	—
	山科区	22	22	—	—	—	2	—	4	—	16	—	—	—	—	—	—
	下京区	—	—	—	—	—	—	—	—	—	—	—	—	—	—	—	—
	南　区	1	1	—	—	—	—	—	1	—	—	—	—	—	—	—	—
	右京区（京北除く）	59	58	—	—	—	4	—	15	6	33	1	—	—	—	—	—
	右京区（京北）	200	142	0	0	2	2	—	20	11	106	55	—	3	—	—	—
	西京区	66	55	—	—	—	—	—	26	20	8	11	—	—	—	—	—
	伏見区	7	7	—	—	—	—	—	—	—	7	—	—	—	—	—	—

（4） 野菜

（単位：アール）

項目 / 年度		野菜																					新京野菜			
		野菜の計	きゅうり	トマト	なす	かぼちゃ	いちご	すいか	キャベツ	はくさい	ほうれんそう	ねぎ	たまねぎ	レタス	だいこん	にんじん	さといも	れんこん	えだまめ	食用ばれいしょ	食用かんしょ	その他野菜	新京野菜の計	京あかね	京てまり	京唐菜	京ラフラン
平成22年度		42,990	3,327	5,082	6,984	733	160	126	1,941	194	409	8,629	607	299	428	62	714	5	2,245	740	1,212	9,095	120	44	69	8
平成22年度の行政区別内訳	北 区	5,426	426	1,122	870	109	43	4	64	14	15	377	98	14	98	17	57	3	128	138	119	1,713	4	4	—	—
	上京区	166	25	10	28	40	—	—	—	—	—	32	24	—	—	—	—	—	0	—	—	8	—	—	—	—
	左京区	4,860	294	1,055	1,177	74	15	11	9	22	42	119	112	3	76	5	106	—	31	203	309	1,197	2	1	1	—
	中京区	64	5	2	5	3	—	—	—	—	—	30	—	—	—	—	1	2	6	—	4	7	—	—	—	—
	東山区	—	—	—	—	—	—	—	—	—	—	—	—	—	—	—	—	—	—	—	—	—	—	—	—	—
	山科区	2,197	237	514	543	64	33	11	21	4	4	172	57	—	14	16	69	—	53	88	75	224	0	—	0	—
	下京区	310	13	14	41	—	—	—	7	—	13	84	—	7	11	—	—	—	4	—	3	112	—	—	—	—
	南 区	5,187	32	139	429	13	26	5	851	17	71	2,831	20	23	7	15	48	—	275	34	32	318	14	4	10	—
	右京区（京北除く）	4,626	402	418	772	133	1	13	59	3	39	842	50	—	119	—	59	—	368	50	227	1,072	9	—	9	—
	右京区（京北）	4,211	189	239	243	99	23	27	47	46	38	153	111	27	33	9	63	—	19	96	137	2,614	30	—	21	8
	西京区	5,126	394	815	1,727	119	20	23	112	42	30	346	97	13	23	—	158	—	240	94	234	640	21	8	13	—
	伏見区	10,818	1,312	754	1,150	79	—	33	772	47	157	3,643	38	212	46	—	155	—	1,123	37	72	1,189	41	27	14	—

18. 農業者戸別所得補償制度実施状況

（1） 実施農家数、面積

上段は総合計、下段（ ）書きは農業者戸別所得補償制度加入者数及び交付対象面積　（単位:数量…kg　面積…アール　戸数…戸）

項目／年度		水稲生産目標数量	水稲生産目標面積(A)	実施農家戸数	水稲作付実施面積(B)	作付超過度(B/A)	転作等の内訳 右記以外の転作等	地力増進作物	多面的機能水田	自己保全管理調整水田等	土地改良通年施行	計
平成23年度		7,235,990	145,810	5,308 (2,596)	129,561 (74,235)	0.89	51,275 (28,890)	390 (296)	2,472 (885)	24,276	523	78,939 (30,100)
平成24年度		7,257,917	146,624	5,269 (2,614)	129,167 (93,727)	0.88	52,834 (30,853)	488 (399)	2,580 (963)	22,533	503	78,938 (32,229)
平成24年度の行政区別内訳	北　区	386,307	7,799	370 (223)	5,778 (4,572)	0.74	5,826 (4,393)	－	69 (40)	1,579	20	7,494 (4,433)
	上京区	4,517	91	7 (4)	59 (59)	0.65	139 (139)	－	10 (-)	45	－	194 (139)
	左京区	635,634	12,812	821 (272)	9,758 (7,073)	0.76	5,767 (1,385)	－	412 (172)	4,135	41	10,355 (1,557)
	中京区	7,187	145	8 (6)	85 (85)	0.59	47 (43)	－	－	24	－	71 (43)
	東山区	－	－	－	－	－	－	－	－	－	－	－ －
	山科区	366,266	7,397	296 (74)	6,263 (2,384)	0.85	2,630 (1,181)	1 (1)	186 (23)	800	－	3,617 (1,205)
	下京区	43,193	872	17 (14)	452 (433)	0.52	406 (277)	－	23 (-)	38	－	467 (277)
	南　区	403,637	8,144	357 (230)	5,794 (4,090)	0.71	5,071 (3,796)	107 (75)	50 (-)	736	27	5,991 (3,871)
	右京区 (京北除く)	737,415	14,907	449 (230)	12,661 (8,129)	0.85	6,020 (3,768)	14 (14)	223 (76)	2,184	45	8,486 (3,858)
	右京区 (京北)	1,586,786	32,046	948 (643)	32,010 (30,744)	1.00	7,774 (6,254)	93 (93)	312 (293)	4,771	－	12,950 (6,640)
	西京区	873,473	17,619	806 (445)	15,298 (13,025)	0.87	6,011 (2,013)	117 (106)	471 (133)	3,676	91	10,366 (2,252)
	伏見区	2,213,502	44,792	1,190 (473)	41,009 (23,133)	0.92	13,143 (7,604)	156 (124)	824 (226)	4,545	279	18,947 (7,954)

(2) 一般作物

(単位:アール)

項目 / 年度		飼料作物			麦類				そば	豆類				花き・種苗類				加工用米	新規需要米	加工用青刈り稲	その他一般作物
		飼料作物の計	ソルガム	その他飼料用作物	麦類の計	小麦	六条大麦	二条大麦		豆類の計	小豆	大豆	その他豆類	花き・種苗類の計	花き	花木	種苗類				
平成23年度		—	—	—	274	273	—	—	256	1,522	632	865	26	3,182	1,012	606	1,564	775	—	13	729
平成24年度		—	304	—	448	448	—	—	413	1,407	431	976	—	3,585	1,177	929	1,480	1,115	10	8	392
平成24年度の行政区別内訳	北区	—	—	—	—	—	—	—	—	37	17	20	—	439	21	—	418	—	—	—	3
	上京区	—	—	—	—	—	—	—	—	—	—	—	—	—	—	—	—	—	—	—	—
	左京区	—	—	—	—	—	—	—	44	121	37	84	—	244	46	74	124	—	—	—	34
	中京区	—	—	—	—	—	—	—	—	—	—	—	—	—	—	—	—	—	—	—	—
	東山区	—	—	—	—	—	—	—	—	—	—	—	—	—	—	—	—	—	—	—	—
	山科区	—	—	—	126	126	—	—	—	50	6	44	—	23	23	—	—	—	—	—	—
	下京区	—	—	—	—	—	—	—	—	16	5	11	—	59	2	—	57	—	—	—	—
	南区	—	90	—	69	69	—	—	—	5	5	—	—	54	49	—	5	—	—	5	—
	右京区(京北除く)	—	14	—	15	15	—	—	169	75	23	53	—	1,125	328	93	703	—	10	3	—
	右京区(京北)	—	—	—	—	—	—	—	189	952	323	629	—	842	50	749	43	268	—	—	264
	西京区	—	106	—	74	74	—	—	11	96	—	96	—	386	244	13	130	6	—	—	5
	伏見区	—	94	—	165	165	—	—	—	56	16	40	—	414	414	—	—	841	—	—	86

(3) 永年性作物等

(単位:アール)

項目 / 年度		永年性作物等の計	果樹									その他永年性作物	林地	養魚池	農業生産施設用地	施設園芸用施設	養魚水田
			果樹の計	日本なし	西洋なし	もも	うめ	びわ	かき	くり	その他果樹						
平成23年度		666	607	2	0	12	27	—	114	85	367	56	—	3	—	—	—
平成24年度		813	764	0	0	16	26	0	112	91	517	46	—	3	—	—	—
平成24年度の行政区別内訳	北区	89	89	—	—	6	4	—	21	18	40	—	—	—	—	—	—
	上京区	—	—	—	—	—	—	—	—	—	—	—	—	—	—	—	—
	左京区	239	239	—	—	—	16	—	—	24	200	—	—	—	—	—	—
	中京区	—	—	—	—	—	—	—	—	—	—	—	—	—	—	—	—
	東山区	—	—	—	—	—	—	—	—	—	—	—	—	—	—	—	—
	山科区	33	33	—	—	—	—	0	3	—	30	—	—	—	—	—	—
	下京区	0	0	—	—	—	—	—	—	—	0	—	—	—	—	—	—
	南区	0	0	—	—	—	—	—	0	—	—	—	—	—	—	—	—
	右京区(京北除く)	94	94	—	—	8	3	—	12	2	69	—	—	—	—	—	—
	右京区(京北)	218	169	0	0	1	3	—	30	22	113	46	—	3	—	—	—
	西京区	103	103	—	—	—	—	—	47	25	30	—	—	—	—	—	—
	伏見区	36	36	—	—	1	—	—	—	—	35	—	—	—	—	—	—

(4) 野菜

(単位:アール)

項目 / 年度		野菜																					新京野菜					
		野菜の計	きゅうり	トマト	なす	かぼちゃ	いちご	すいか	キャベツ	はくさい	ほうれんそう	ねぎ	たまねぎ	レタス	だいこん	にんじん	さといも	れんこん	えだまめ	食用ばれいしょ	食用かんしょ	その他野菜	新京野菜の計	京てまり京あかね	京唐菜	京ラフラン	京の花街みょうが	京北子宝いも
平成23年度		43,700	3,490	5,269	6,511	765	172	111	2,208	329	631	8,680	690	333	463	54	731	4	2,299	787	1,331	8,843	158	80	70	8	—	—
平成24年度		43,847	3,412	5,445	6,955	842	207	132	2,619	184	554	8,064	552	316	437	40	916	4	2,240	995	1,302	8,632	157	72	51	17	9	7
平成24年度の行政区別内訳	北区	5,240	461	1,260	862	87	33	4	87	28	56	283	54	—	54	—	99	4	100	152	114	1,500	19	17	2	—	—	—
	上京区	140	10	—	—	28	—	—	24	—	—	39	—	—	—	—	—	—	0	—	—	38	—	—	—	—	—	—
	左京区	5,080	284	1,039	1,138	121	31	19	33	20	17	172	184	9	75	6	96	—	19	278	267	1,274	17	2	4	11	—	—
	中京区	47	4	—	14	—	—	—	—	—	—	11	—	—	—	—	—	—	6	—	—	13	—	—	—	—	—	—
	東山区	—	—	—	—	—	—	—	—	—	—	—	—	—	—	—	—	—	—	—	—	—	—	—	—	—	—	—
	山科区	2,398	289	508	527	62	33	40	11	5	21	136	61	7	38	14	95	—	105	108	130	209	0	—	0	—	—	—
	下京区	330	10	42	47	3	3	—	—	—	4	68	—	—	14	—	13	—	5	9	1	111	—	—	—	—	—	—
	南区	4,837	34	122	333	14	26	—	1,039	—	97	2,338	9	38	6	8	106	—	325	50	54	241	11	11	—	—	—	—
	右京区(京北除く)	4,511	346	467	911	143	33	13	86	2	77	950	31	—	112	—	53	—	246	12	181	849	3	—	3	—	—	—
	右京区(京北)	4,575	201	223	243	190	26	7	56	40	68	181	85	26	58	—	49	—	29	115	141	2,837	43	4	17	6	9	7
	西京区	5,214	394	844	1,608	123	21	37	199	59	49	232	70	11	5	—	214	—	284	122	294	649	17	6	11	—	—	—
	伏見区	11,475	1,379	940	1,272	72	2	13	1,083	31	166	3,655	59	225	75	12	190	—	1,122	149	119	911	46	32	14	—	—	—

19. 経営所得安定対策等実施状況

（1） 実施農家数、面積

上段は総合計、下段（ ）書きは経営所得安定対策制度加入者数及び交付対象面積　（単位:数量…kg　面積…アール　戸数…戸）

項目／年度		水稲生産目標数量	水稲生産目標面積(A)	実施農家戸数	水稲作付実施面積(B)	作付率(B/A)	転作等の内訳 右記以外の転作等	地力増進作物	多面的機能水田	自己保全管理調整水田等	土地改良通年施行	その他	計
平成30年度		－ ※	－ ※	4,610 (893)	116,915 (-)	－ ※	53,074 (29,233)	984 (-)	1,922 (-)	23,920	696	233	80,829 (29,233)
令和元年度		－ ※	－ ※	4,387 (858)	116,968 (-)	－ ※	50,456 (26,813)	761 (-)	1,684 (-)	23,982	929	312	78,124 (26,813)
令和2年度		－ ※	－ ※	4,224 (833)	115,015 (-)	－ ※	49,464 (26,658)	586 (-)	1,668 (-)	24,123	1,277	206	77,324 (26,658)
令和3年度		－ ※	－ ※	4,034 (824)	110,814 (-)	－ ※	48,177 (26,587)	366 (-)	1,519 (-)	24,238	1,317	158	75,775 (26,587)
令和4年度		－ ※	－ ※	3,826 (812)	108,209 (-)	－ ※	48,496 (26,743)	393 (-)	1,512 (-)	22,790	1,327	142	74,660 (26,743)
令和5年度		－ ※	－ ※	3,468 (726)	104,816 (-)	－ ※	51,679 (24,515)	188 (-)	1,824 (-)	21,578	1,229	150	76,648 (24,515)
令和5年度の行政区別内訳	北　区	－	－	260 (110)	3,613 (-)	－	5,235 (2,898)	10 (-)	46 (-)	874	164	－	6,329 (2,898)
	上京区	－	－	5 (3)	－ (-)	－	55 (46)	－ (-)	10 (-)	50	－	－	115 (46)
	左京区	－	－	536 (70)	7,184 (-)	－	7,561 (2,842)	－ (-)	289 (-)	2,880	－	－	10,730 (2,842)
	中京区	－	－	6 (2)	136 (-)	－	44 (33)	－ (-)	－ (-)	29	－	－	73 (33)
	東山区	－	－	－ (-)	－ (-)	－	－ (-)	－ (-)	－ (-)	－	－	－	－ (-)
	山科区	－	－	186 (37)	4,076 (-)	－	1,894 (666)	－ (-)	154 (-)	791	14	－	2,853 (666)
	下京区	－	－	11 (6)	327 (-)	－	304 (196)	－ (-)	16 (-)	102	－	－	422 (196)
	南　区	－	－	187 (82)	4,694 (-)	－	3,703 (1,898)	53 (-)	27 (-)	1,035	76	5	4,899 (1,898)
	右京区 (京北除く)	－	－	252 (92)	11,168 (-)	－	5,939 (2,775)	10 (-)	93 (-)	1,407	132	－	7,581 (2,775)
	右京区 (京北)	－	－	660 (65)	26,000 (-)	－	8,730 (6,141)	22 (-)	456 (-)	6,413	－	79	15,700 (6,141)
	西京区	－	－	526 (100)	12,117 (-)	－	6,569 (2,050)	75 (-)	373 (-)	4,121	60	21	11,219 (2,050)
	伏見区	－	－	839 (159)	35,501 (-)	－	11,645 (4,970)	18 (-)	360 (-)	3,876	783	45	16,727 (4,970)

※　平成30年度より、米の生産数量目標の設定及び米の直接支払い交付金が廃止

(2) 一般作物

(単位:アール)

項目 / 年度		飼料作物			麦類				そば	豆類				花き・種苗類				加工用米	新規需要米	加工用青刈り稲	その他一般作物
		飼料作物の計	ソルガム	その他飼料用作物	麦類の計	小麦	六条大麦	二条大麦		豆類の計	小豆	大豆	その他豆類	花き・種苗類の計	花き	花木	種苗類				
平成30年度		—	—	—	359	331	—	28	470	2,065	419	1,646	0	2,126	1,297	363	467	1,711	788	12	439
令和元年度		—	—	—	319	291	—	28	425	1,908	512	1,393	3	1,014	317	310	387	1,925	791	12	365
令和2年度		—	—	—	337	309	—	28	386	1,612	499	1,082	31	974	296	240	438	2,140	649	15	234
令和3年度		78	—	78	294	213	—	81	324	1,436	445	985	6	1774	226	1195	353	1,939	742	12	148
令和4年度		53	—	53	335	256	—	79	334	1,671	363	1,308	0	1920	257	1333	330	172	1058	12	144
令和5年度		53	—	53	294	266	—	28	345	1,832	414	1,418	0	1,828	449	1,043	336	1,347	1,576	13	165
令和5年度の行政区別内訳	北区	0	-	0	45	45	-	0	0	21	1	20	0	179	40	40	99	0	0	0	0
	上京区	0	-	0	0	0	-	0	0	0	0	0	0	0	0	0	0	0	0	0	0
	左京区	53	-	53	11	11	-	0	15	84	38	46	0	165	85	44	36	126	0	0	16
	中京区	0	-	0	0	0	-	0	0	0	0	0	0	0	0	0	0	0	0	0	0
	東山区	0	-	0	0	0	-	0	0	0	0	0	0	0	0	0	0	0	0	0	0
	山科区	0	-	0	6	6	-	0	0	8	6	2	0	25	25	0	0	0	0	0	0
	下京区	0	-	0	0	0	-	0	0	20	0	20	0	7	7	0	0	0	0	0	0
	南区	0	-	0	28	0	-	28	0	5	5	0	0	10	0	6	4	0	0	11	0
	右京区(京北除く)	0	-	0	50	50	-	0	175	144	99	45	0	430	11	352	67	0	1,096	2	0
	右京区(京北)	0	-	0	48	48	-	0	155	1,454	233	1,221	0	442	210	185	47	1,221	315	0	136
	西京区	0	-	0	106	106	-	0	0	51	0	51	0	303	16	259	28	0	0	0	13
	伏見区	0	-	0	0	0	-	0	0	45	32	13	0	267	55	157	55	0	165	0	0

(3) 永年性作物等・その他

(単位:アール)

項目 / 年度		永年性作物等の計	果樹									その他永年性作物	その他					
			果樹の計	日本なし	西洋なし	もも	うめ	びわ	かき	くり	その他果樹		林地	養魚池	農業生産施設用地	施設園芸用施設	養魚水田	その他(補償田等)
平成30年度		657	641	—	—	2	42	—	49	73	475	16	9	3	—	107	—	116
令和元年度		614	583	—	—	0	29	—	40	62	453	30	0	3	—	112	—	198
令和2年度		760	619	1	—	6	37	—	56	53	465	141	34	3	—	65	—	105
令和3年度		737	582	1	—	20	43	—	83	77	358	155	—	3	—	65	—	91
令和4年度		708	518	0	—	6	22	—	69	104	317	190	—	3	—	60	—	79
令和5年度		801	480	0	—	2	1	—	56	109	312	321	—	3	—	60	—	79
令和5年度の行政区別内訳	北区	0	0	0	-	0	0	0	0	0	0	0	0	0	—	0	0	0
	上京区	8	8	0	-	0	0	0	0	0	8	0	0	0	—	0	0	0
	左京区	114	72	0	-	0	0	0	18	3	51	42	0	0	—	0	0	0
	中京区	0	0	0	-	0	0	0	0	0	0	0	0	0	—	0	0	0
	東山区	0	0	0	-	0	0	0	0	0	0	0	0	0	—	0	0	0
	山科区	64	64	0	-	2	0	0	0	8	54	0	0	0	—	0	0	0
	下京区	0	0	0	-	0	0	0	0	0	0	0	0	0	—	0	0	0
	南区	14	14	0	-	0	0	0	3	0	11	0	0	0	—	0	0	5
	右京区(京北除く)	62	62	0	-	0	0	0	3	24	35	0	0	0	—	0	0	0
	右京区(京北)	203	186	0	-	0	1	0	28	62	95	17	0	3	—	60	0	8
	西京区	100	61	0	-	0	0	0	0	12	49	39	0	0	—	0	0	21
	伏見区	236	13	0	-	0	0	0	4	0	9	223	0	0	—	0	0	45

(4) 野菜

(単位:アール)

項目 / 年度	野菜																					左記のうち 新京野菜								
	野菜の計	きゅうり	トマト	なす	かぼちゃ	いちご	すいか	キャベツ	はくさい	ほうれんそう	ねぎ	たまねぎ	レタス	だいこん	にんじん	さといも	れんこん	えだまめ	食用ばれいしょ	食用かんしょ	その他野菜	新京野菜の計	京てまり京あかね	京唐菜	京ラフラン	京の花街みょうが	京北子宝いも	京の風鈴かぼちゃ	京の黄真珠	みずき菜
平成30年度	44,449	2,526	4,767	6,512	787	92	108	2,539	274	634	7,383	975	544	791	242	827	40	1,757	996	1,184	11,471	327	26	30	24	64	183	—	—	—
令和元年度	43,085	2,254	4,520	6,175	711	105	100	2,258	307	656	7,458	940	488	555	205	891	40	1,886	987	1,119	11,428	387	5	28	28	58	269	—	—	—
令和2年度	42,308	2,299	4,271	6,006	722	86	158	2,309	274	617	7,069	886	452	639	242	868	22	1,865	960	1,038	11,526	363	10	30	32	62	229	—	—	—
令和3年度	42,541	2,131	4,340	6,021	736	117	149	2,324	194	773	7,325	995	501	595	245	901	9	1,847	945	1,006	11,387	288	18	11	40	60	142	9	8	—
令和4年度	42,089	2,091	4,493	6,099	768	76	142	2,177	277	819	7,463	1,083	388	557	212	903	7	1,818	946	1,148	10,622	275	12	33	28	66	119	11	6	—
令和5年度	43,425	1,950	4,363	5,628	683	117	128	2,081	264	778	7,206	1,181	441	561	251	870	0	1,786	942	1,319	12,876	190	2	19	12	65	73	0	19	—
令和5年度の行政区別内訳 北区	4,990	440	838	656	61	13	0	54	20	36	262	289	8	92	0	90	0	47	144	171	1,769	0	0	0	0	0	0	0	0	0
上京区	47	0	0	0	0	0	0	0	0	0	17	0	0	0	0	0	0	0	24	6	0	0	0	0	0	0	0	0	0	0
左京区	6,977	299	1,035	928	130	16	2	49	37	29	1,096	297	21	115	115	117	0	75	217	258	2,141	27	0	0	0	27	0	0	0	0
中京区	44	0	0	5	0	0	0	0	0	4	18	0	0	0	0	0	0	6	1	0	10	0	0	0	0	0	0	0	0	0
東山区	0	0	0	0	0	0	0	0	0	0	0	0	0	0	0	0	0	0	0	0	0	0	0	0	0	0	0	0	0	0
山科区	1,791	88	339	355	56	0	21	4	16	59	95	65	9	39	5	57	0	97	80	104	302	0	0	0	0	0	0	0	0	0
下京区	277	7	22	7	1	0	0	0	0	19	78	0	0	9	0	30	0	7	0	0	97	0	0	0	0	0	0	0	0	0
南区	3,635	88	155	299	20	22	0	659	8	140	1,303	24	9	17	25	71	0	194	68	44	489	12	0	0	12	0	0	0	0	0
右京区(京北除く)	3,980	277	476	687	146	0	27	44	6	122	672	92	2	148	37	82	0	200	45	134	783	4	0	0	0	4	0	0	0	0
右京区(京北)	4,756	121	114	106	115	1	28	32	23	45	413	69	78	37	46	66	0	38	76	153	3,195	125	0	10	0	23	73	0	19	0
西京区	5,996	237	783	1,610	76	65	18	184	83	82	249	233	15	67	3	157	0	208	150	255	1,521	20	0	9	0	11	0	0	0	0
伏見区	10,932	393	601	975	78	0	32	1,055	71	242	3,003	112	299	37	20	200	0	914	137	194	2,569	2	2	0	0	0	0	0	0	0

Ⅲ

（菜樹き　野果花）

目　　次

1　野菜生産状況　（ページ）

野菜作農家戸数……１
区別野菜生産量……２
生産量上位野菜……３

品目別

だいこん……４
聖護院だいこん……５
にんじん……６
金時にんじん……７
かぶ・聖護院かぶ・すぐき……８
ごぼう・堀川ごぼう……９
さといも・えびいも・くわい……１０
ばれいしょ・かんしょ……１１
はくさい……１２
キャベツ……１３
ほうれんそう……１５
ねぎ……１６
たまねぎ……１７
きくな……１８
こまつな……１９
みず菜……２０
壬生菜・畑菜・京せり……２１
しそ・その他菜類……２２
なす・賀茂なす……２３
トマト・ミニトマト……２４
きゅうり・かぼちゃ・ピーマン・とうがらし……２５
実えんどう・さやえんどう……２６
えだまめ・さやいんげん……２７
未成熟とうもろこし・たけのこ・生しいたけ……２８
花菜・すいか・いちご……２９
レタス……３０
サニーレタス・カリフラワー・ブロッコリー……３２
その他野菜……３３
総計……３４

2　果樹生産状況……３５

3　花き生産状況

（１）切花類……３６
（２）枝物類……３７
（３）鉢物類及び花壇用苗物……３８
（４）花木類……３９

◎　利用上の注意

1　数字の単位は、原則として作付面積は少数点以下第 2 位を、収穫量、10a 当たりの収量、販売数量は少数点以下第 1 位を四捨五入してあるため、総数と内容の合計は必ずしも一致しない。

〈※各区の合計である京都市計及び 10a 当たりの収量は、四捨五入前の作付面積及び収穫量により算出〉

2　統計の符号は次のとおりである。　（－）皆無　（０）、（０.０）単位未満

〈※全国、近畿、京都府及び過去 5 年間の（－）は対象調査がないことを示す。〉

3　調査品目は下記のとおりである。(48 品目)

だいこん、聖護院だいこん、にんじん、金時にんじん、かぶ、聖護院かぶ、すぐき、ごぼう、堀川ごぼう、さといも、えびいも、くわい、ばれいしょ、かんしょ、はくさい、キャベツ、ほうれんそう、ねぎ、たまねぎ、きくな、こまつな、みず菜、壬生菜、畑菜、京せり、しそ、その他菜類、なす、賀茂なす、トマト、ミニトマト、きゅうり、かぼちゃ、ピーマン、とうがらし、実えんどう、さやえんどう、えだまめ、さやいんげん、未成熟とうもろこし、たけのこ、生しいたけ、花菜、すいか、いちご、レタス、サニーレタス、カリフラワー、ブロッコリー、その他野菜

4　上記品目のうち下記に示すものは調査対象期間を設定した。

（根菜類）だいこん：春（4～6 月）、夏（7～9 月）、秋冬（10～3 月）
にんじん：春夏（4～7 月）、冬（11～3 月）

（葉菜類）ほうれんそう：（旬）　9～3 月、（旬以外）4～ 8 月
きくな：（旬）　9～3 月、（旬以外）4～ 8 月
こまつな：（旬）10～3 月、（旬以外）4～ 9 月
みず菜：（旬）11～3 月、（旬以外）4～10 月
はくさい：春（4～6 月）、秋冬（10～3 月）
キャベツ：春（4～6 月）、夏秋（7～10 月）、冬（11～3 月）
ねぎ：夏（7～9 月）、秋冬（10～3 月）、春（4～6 月）

（果菜類）なす：夏秋（7～11 月）、冬春（12～6 月）〈※冬春なすの栽培実績なし〉
トマト：冬春（12～6 月）、夏秋（7～11 月）

（洋菜類）レタス：春（4～5 月）、夏秋（6～10 月）、冬（11～3 月）

5　資料出所は次のとおり

令和 4 年　近畿農林水産統計年報（令和 4 年～令和 5 年）

平成 29 年度～令和 4 年度京都市農林統計資料

6　内容についての意見又は質問は、京都市産業観光局農林振興室（電話 222-3351）まで御連絡ください。

1. 野 菜 生 産 状 況

野菜作農家戸数

	農家戸数			農家戸数			農家戸数	
品目	総	販	品目	総	販	品目	総	販
だいこん	3,431	731	こまつな	1,520	630	えだまめ	1,764	600
かぶ	1,354	412	みず菜	1,214	397	さやいんげん	1,119	256
すぐき	74	69	壬生菜	688	218	とうもろこし	1,081	207
にんじん	1,634	462	畑菜	275	110	たけのこ	736	460
ごぼう	240	122	京せり	2	2	花菜	107	79
さといも	1,286	306	しそ	754	266	生しいたけ	67	23
えびいも	31	19	その他菜類	1,421	480	いちご	393	71
くわい	17	4	なす	3,157	799	すいか	581	43
ばれいしょ	2,120	403	トマト	2,970	625	レタス	555	134
かんしょ	1,612	363	ミニトマト	924	152	サニーレタス	462	127
はくさい	2,274	481	きゅうり	2,798	544	カリフラワー	361	93
キャベツ	2,841	948	かぼちゃ	1,376	251	ブロッコリー	794	227
ほうれんそう	2,841	1,071	ピーマン	1,120	167	その他野菜	560	91
ねぎ	3,762	1,376	とうがらし	2,042	440			
たまねぎ	1,796	394	実えんどう	1,192	297	野菜作農家実戸数		**4,974**
きくな	859	228	さやえんどう	829	212	生産物を販売する農家実戸数		**2,069**

（注）総 :各々の品目を生産する農家戸数（但し，のべ数）

販 :生産物を販売する農家戸数

区別野菜生産量

区　　名	作付面積	10a当たりの収量	収　穫　量	販売数量
京　都　市	ha 1,395.5	kg 23,573	t 30,437	t 24,577
北　　区	212.8	2,701	5,751	4,823
上　京　区	4.8	2,604	125	99
左　京　区	120.9	2,036	2,461	1,558
中　京　区	2.8	2,357	66	55
東　山　区	0.0	0	0	0
山　科　区	69.5	2,492	1,732	1,527
下　京　区	6.9	1,797	124	106
南　　区	118.5	2,364	2,801	2,509
右　京　区（京北除く）	147.0	1,867	2,744	2,199
右　京　区（京　北）	52.6	1,186	624	358
西　京　区	268.4	1,876	5,035	3,886
伏　見　区	391.3	2,293	8,974	7,457

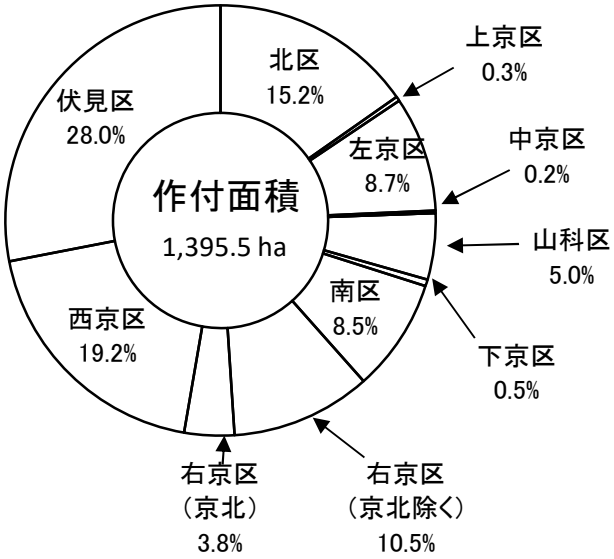

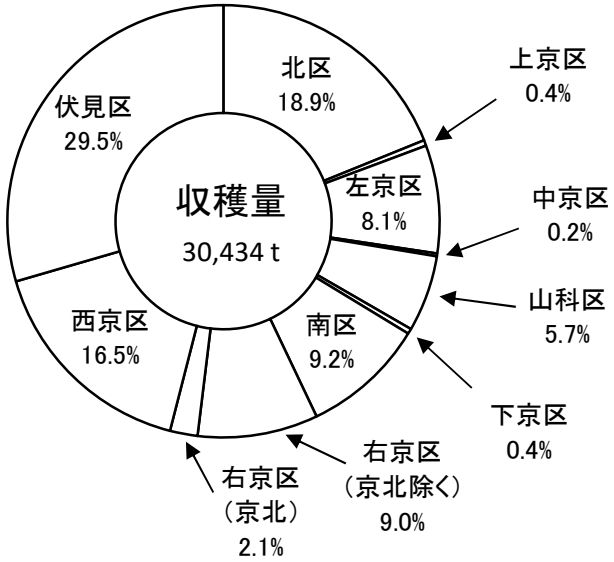

生産量上位野菜

品目	作付面積	10a当たりの収量	収穫量	販売数量
	ha	kg	t	t
キャベツ	144.4	3,729	5,384	4,870
なす	68.5	5,372	3,680	2,967
ねぎ	153.7	2,196	3,376	2,976
トマト	55.6	4,613	2,565	2,035
きゅうり	47.2	3,922	1,851	1,295
ほうれんそう	119.8	1,294	1,550	1,413
だいこん	48.1	3,052	1,468	1,076
たけのこ	167.6	791	1,326	1,047
こまつな	79.1	1,201	950	891
はくさい	27.5	3,215	884	610
ばれいしょ	41.7	1,928	804	516
すぐき	23.0	3,148	724	591
たまねぎ	23.3	2,876	670	481
かんしょ	40.3	1,452	585	372
中小かぶ	22.8	2,469	563	491
えだまめ	46.3	862	399	338
その他	286.6	1,276	3,658	2,607
合計	1,395.5	2,181	30,437	24,576

（注） 1. 収穫量が500t以上のものを品目別に計上した。

2. その他は品目別生産状況を参照されたい。

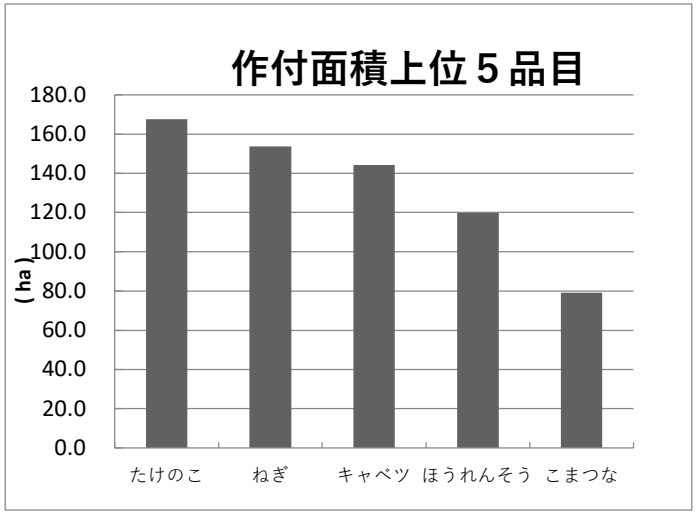

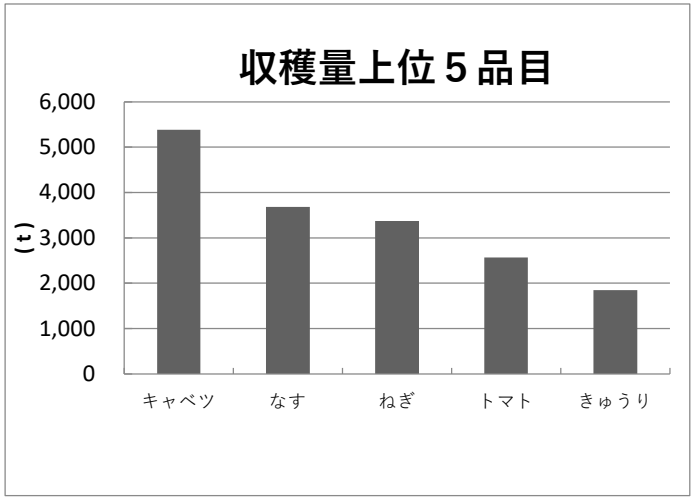

区　分	だいこん(計) 作付面積	10a当たりの収量	収穫量	販売数量	だいこん(春夏) 作付面積	10a当たりの収量	収穫量	販売数量	だいこん(秋冬) 作付面積	10a当たりの収量	収穫量	販売数量
全　国 令和4	28,100.0	4,200.0	1,181,000.0	986,600.0	9,340.0	8,600.0	396,200.0	363,900.0	18,800.0	4,170.0	784,400.0	622,700.0
近　畿 令和4	947.0	3,555.0	33,666.0	21,436.0	126.0	3,886.0	4,896.0	4,243.0	821.0	3,504.0	28,770.0	17,193.0
京都府 令和4	250.0	2,732.0	6,830.0	4,368.0	20.0	2,400.0	480.0	428.0	230.0	2,760.0	6,350.0	3,940.0
京都市 平成30	51.7	3,377.0	1,747.0	1,116.0	1.8	3,171.0	58.0	35.0	47.2	3,328.0	1,571.0	986.0
令和元	51.9	3,421.0	1,774.0	1,154.0	1.8	3,175.0	58.0	35.0	47.0	3,346.0	1,572.0	998.0
令和2	50.6	3,346.0	1,695.0	1,120.0	2.2	3,008.0	67.0	38.0	45.5	3,350.0	1,524.0	990.0
令和3	49.7	3,209.0	1,594.0	1,123.0	2.3	2,751.0	64.0	38.0	44.8	3,148.0	1,410.0	985.0
令和4	48.9	3,239.0	1,584.0	1,126.0	2.2	2,867.0	64.0	40.0	44.3	3,149.0	1,394.0	983.0
令和5	**48.1**	**3,052.0**	**1,468.0**	**1,076.0**	**2.2**	**2,591.0**	**57.0**	**42.0**	**43.7**	**3,014.0**	**1,317.0**	**957.0**
北　区	11.8	2,931.0	346.0	329.0	0.3	3,333.0	10.0	10.0	10.9	2,783.0	303.0	291.0
上　京　区	0.2	2,500.0	5.0	5.0					0.2	2,000.0	4.0	4.0
左　京　区	9.2	2,239.0	206.0	150.0	0.2	3,000.0	6.0	6.0	8.6	2,128.0	183.0	127.0
中　京　区	0.1	3,000.0	3.0	2.0					0.1	3,000.0	3.0	2.0
東　山　区												
山　科　区	3.1	3,000.0	93.0	72.0					3.0	2,967.0	89.0	69.0
下　京　区	0.3	2,000.0	6.0	5.0					0.3	2,000.0	6.0	5.0
南　区	1.6	3,625.0	58.0	28.0			1.0	2.0	1.6	3,500.0	56.0	26.0
右京区(京北除く)	3.3	3,606.0	119.0	92.0	0.1	2,000.0	2.0	2.0	3.2	3,656.0	117.0	90.0
右京区(京北)	2.0	1,700.0	34.0	13.0	0.5	1,600.0	8.0	3.0	1.5	1,733.0	26.0	10.0
西　京　区	7.2	4,431.0	319.0	233.0	0.3	3,667.0	11.0	9.0	6.7	4,463.0	299.0	215.0
伏　見　区	9.3	3,000.0	279.0	148.0	0.8	2,375.0	19.0	10.0	7.6	3,039.0	231.0	118.0

※だいこん(計):(春夏),(秋冬),聖護院だいこんの合計

聖護院だいこん

区　分		作付面積	10a当たりの収量	収穫量	販売数量
全　国	令和4	0	0	0	0
近　畿	令和4	0	0	0	0
京都府	令和4	0	0	0	0
京都市	平成30	2.7	4,393.0	118.0	95.0
	令和元	3.1	4,727.0	145.0	121.0
	令和2	2.9	3,550.0	104.0	91.0
	令和3	2.6	4,690.0	120.0	100.0
	令和4	2.4	5,238.0	126.0	104.0
	令和5	**2.2**	**4,273.0**	**94.0**	**78.0**
北　区		0.6	5,417.0	33.0	28.0
上京区				1.0	1.0
左京区		0.4	4,250.0	17.0	17.0
中京区					
東山区					
山科区		0.1	4,000.0	4.0	3.0
下京区					
南　区				1.0	
右京区(京北除く)					
右京区(京北)					
西京区		0.2	4,500.0	9.0	9.0
伏見区		0.9	3,222.0	29.0	20.0

区　分	にんじん（計） 作付面積	10a当たりの収量	収穫量	販売数量	にんじん（春夏） 作付面積	10a当たりの収量	収穫量	販売数量	にんじん（冬） 作付面積	10a当たりの収量	収穫量	販売数量
全　国 令和4	16,500.0	3,530.0	582,100.0	525,200.0	3,980.0	3,910.0	155,700.0	143,300.0	7,430.0	3,300.0	245,500.0	216,300.0
近　畿 令和4	302.0	2,647.0	7,993.0	6,240.0	133.0	3,813.0	5,071.0	4,628.0	152.0	1,763.0	2,680.0	1,445.0
京都府 令和4	49.0	1,650.0	810.0	684.0	12.0	1,350.0	162.0	139.0	35.0	1,750.0	613.0	514.0
京都市 平成30	23.4	1,887.0	441.0	279.0	4.0	1,959.0	78.0	45.0	13.6	1,962.0	268.0	159.0
令和元	23.4	1,901.0	444.0	289.0	4.0	1,973.0	78.0	46.0	13.8	1,963.0	271.0	164.0
令和2	23.5	1,850.0	435.0	282.0	4.2	1,943.0	81.0	47.0	13.8	1,936.0	268.0	160.0
令和3	22.9	1,818.0	417.0	284.0	4.1	1,956.0	80.0	46.0	13.5	1,862.0	251.0	163.0
令和4	22.8	1,802.0	411.0	293.0	4.0	2,006.0	80.0	47.0	13.5	1,840.0	248.0	166.0
令和5	**22.8**	**1,737.0**	**396.0**	**294.0**	**4.1**	**1,976.0**	**81.0**	**47.0**	**13.5**	**1,741.0**	**235.0**	**165.0**
北　区	7.2	1,726.0	124.0	112.0	0.9	2,167.0	20.0	16.0	4.0	1,883.0	75.0	67.0
上　京　区	0.3	2,333.0	7.0	5.0			1.0		0.2	2,000.0	4.0	3.0
左　京　区	5.4	1,556.0	84.0	58.0	2.0	1,750.0	35.0	21.0	3.1	1,452.0	45.0	23.0
中　京　区												
東　山　区												
山　科　区	0.9	1,889.0	17.0	11.0			1.0	0	0.8	1,750.0	14.0	10.0
下　京　区												
南　区	2.2	1,955.0	43.0	34.0			1.0	0	0.8	1,875.0	15.0	9.0
右京区(京北除く)	1.2	2,500.0	30.0	17.0	0.3	3,667.0	11.0	5.0	0.8	2,250.0	18.0	11.0
右京区（京北）	1.0	1,100.0	11.0	8.0	0.3	1,000.0	3.0	2.0	0.7	1,143.0	8.0	6.0
西　京　区	2.1	1,952.0	41.0	30.0	0.2	2,000.0	4.0	2.0	1.5	2,067.0	31.0	23.0
伏　見　区	2.5	1,560.0	39.0	19.0	0.4	1,250.0	5.0	1.0	1.6	1,563.0	25.0	13.0

※にんじん（計）：（春夏），（冬），金時にんじんの合計

金時にんじん

区　分		作付面積	10a当たりの収量	収穫量	販売数量
全　国	令和4	0	0	0	0
近　畿	令和4	0	0	0	0
京都府	令和4	0	0	0	0
京都市	平成30	5.8	1,659.0	96.0	75.0
	令和元	5.6	1,695.0	95.0	79.0
	令和2	5.5	1,566.0	87.0	76.0
	令和3	5.3	1,600.0	85.0	74.0
	令和4	5.3	1,553.0	83.0	81.0
	令和5	**5.2**	**1,558.0**	**81.0**	**81.0**
北　区		2.3	1,283.0	30.0	28.0
上京区		0.1	2,000.0	2.0	2.0
左京区		0.3	1,333.0	4.0	14.0
中京区					
東山区					
山科区		0.1	2,000.0	2.0	1.0
下京区					
南　区		1.4	1,929.0	27.0	25.0
右京区(京北除く)		0.1	1,000.0	1.0	1.0
右京区(京北)					
西京区		0.4	1,500.0	6.0	5.0
伏見区		0.5	1,800.0	9.0	5.0

区　分	かぶ 作付面積	かぶ 10a当たりの収量	かぶ 収穫量	かぶ 販売数量	聖護院かぶ 作付面積	聖護院かぶ 10a当たりの収量	聖護院かぶ 収穫量	聖護院かぶ 販売数量	すぐき 作付面積	すぐき 10a当たりの収量	すぐき 収穫量	すぐき 販売数量
全　国 令和4	3,870.0	2,720.0	105,100.0	87,900.0	0	0	0	0	0	0	0	0
近　畿 令和4	375.0	2,833.0	10,625.0	8,642.0	0	0	0	0	0	0	0	0
京都府 令和4	135.0	3,270.0	4,410.0	3,900.0	0	0	0	0	0	0	0	0
京都市 平成30	29.1	2,472.0	720.0	566.0	1.6	2,758.0	45.0	30.0	26.4	2,698.0	712.0	700.0
令和元	23.6	2,524.0	596.0	492.0	1.6	2,716.0	44.0	30.0	26.3	2,755.0	726.0	714.0
令和2	22.5	2,648.0	597.0	493.0	1.6	2,748.0	45.0	29.0	26.4	2,749.0	725.0	714.0
令和3	22.4	2,589.0	579.0	493.0	1.7	2,346.0	39.0	27.0	25.9	2,820.0	729.0	697.0
令和4	22.4	2,578.0	578.0	496.0	1.2	3,309.0	40.0	24.0	22.9	3,148.0	721.0	589.0
令和5	**22.8**	**2,469.0**	**563.0**	**491.0**	**1.1**	**3,364.0**	**37.0**	**23.0**	**23.0**	**3,148.0**	**724.0**	**591.0**
北　区	1.8	2,006.0	36.0	31.0	0.1	3,900.0	4.0	2.0	22.7	3,145.0	714.0	582.0
上　京　区			1.0	1.0	0	0	1.0	0				
左　京　区	3.3	2,303.0	76.0	66.0	0.3	4,000.0	12.0	9.0	0.2	3,500.0	7.0	7.0
中　京　区	0.1	1,000.0	1.0	1.0								
東　山　区												
山　科　区	1.8	2,333.0	42.0	32.0			1.0					
下　京　区	0.1	3,000.0	3.0	2.0								
南　区	0.8	1,750.0	14.0	10.0	0.1	1,000.0	1.0					
右京区(京北除く)	1.0	2,700.0	27.0	24.0	0.2	2,500.0	5.0	4.0				
右京区(京北)	3.0	3,000.0	90.0	86.0					0.1	3,000.0	3.0	2.0
西　京　区	1.7	2,824.0	48.0	38.0	0.2	3,000.0	6.0	5.0				
伏　見　区	9.2	2,446.0	225.0	200.0	0.2	3,500.0	7.0	3.0				

区　分	ごぼう(計) 作付面積	ごぼう(計) 10a当たりの収量	ごぼう(計) 収穫量	ごぼう(計) 販売数量	ごぼう 作付面積	ごぼう 10a当たりの収量	ごぼう 収穫量	ごぼう 販売数量	堀川ごぼう 作付面積	堀川ごぼう 10a当たりの収量	堀川ごぼう 収穫量	堀川ごぼう 販売数量
全　国 令和4	0				7,140.0	1,630.0	116,700.0	102,700.0	0	0	0	0
近　畿 令和4		0			112.0	1,329.0	1,489.0	843.0	0	0	0	0
京都府 令和4		0			29.0	824.0	239.0	120.0	0	0	0	0
京都市 平成30	2.3	1,068.0	25.0	17.0	1.7	1,365.0	23.0	16.0	0.6	245.0	2.0	2.0
令和元	2.3	1,093.0	25.0	17.0	1.6	1,405.0	23.0	16.0	0.6	252.0	2.0	2.0
令和2	2.4	1,100.0	26.0	19.0	1.7	1,397.0	24.0	16.0	0.7	394.0	3.0	3.0
令和3	2.3	1,216.0	28.0	19.0	1.6	1,493.0	23.0	15.0	0.7	593.0	4.0	4.0
令和4	2.4	1,166.0	28.0	23.0	1.7	1,368.0	23.0	16.0	0.7	686.0	5.0	7.0
令和5	**2.5**	**1,120.0**	**28.0**	**24.0**	**1.8**	**1,278.0**	**23.0**	**17.0**	**0.7**	**714.0**	**5.0**	**7.0**
北　区	0.7	1,271.0	9.0	8.0	0.6	1,350.0	8.0	7.0	0.1	800.0	1.0	1.0
上　京　区												
左　京　区	1.1	1,000.0	11.0	12.0	0.5	1,400.0	7.0	6.0	0.6	667.0	4.0	6.0
中　京　区												
東　山　区												
山　科　区												
下　京　区												
南　区												
右京区(京北除く)	0.1				0.1							
右京区(京北)	0.2	1,000.0	2.0	2.0	0.2	1,000.0	2.0	2.0				
西　京　区	0.3	1,333.0	4.0	2.0	0.3	1,333.0	4.0	2.0				
伏　見　区	0.1	2,000.0	2.0		0.1	2,000.0	2.0					

※ごぼう(計):ごぼう，堀川ごぼうの合計

区　分	さといも 作付面積	さといも 10a当たりの収量	さといも 収穫量	さといも 販売数量	えびいも 作付面積	えびいも 10a当たりの収量	えびいも 収穫量	えびいも 販売数量	くわい 作付面積	くわい 10a当たりの収量	くわい 収穫量	くわい 販売数量
全　国 令和4	10,100.0	1,370.0	138,700.0	94,300.0	0	0	0	0	0	0	0	0
近　畿 令和4	533.0	1,193.0	6,361.0	2,880.0	0	0	0	0	0	0	0	0
京都府 令和4	140.0	944.0	1,320.0	648.0	0	0	0	0	0	0	0	0
京都市 平成30	13.6	1,618.0	219.0	120.0	1.2	1,037.0	13.0	11.0	0.4	1,089.0	4.0	2.0
令和元	16.5	1,590.0	262.0	150.0	1.0	1,153.0	11.0	10.0	0.5	1,066.0	5.0	3.0
令和2	15.8	1,556.0	246.0	135.0	1.0	1,099.0	11.0	9.0	0.5	866.0	5.0	4.0
令和3	15.0	1,534.0	231.0	134.0	1.3	1,121.0	14.0	11.0	0.7	857.0	6.0	5.0
令和4	13.9	1,506.0	209.0	128.0	1.3	1,089.0	15.0	11.0	0.5	800.0	4.0	3.0
令和5	**13.7**	**1,438.0**	**197.0**	**127.0**	**1.2**	**1,083.0**	**13.0**	**10.0**	**0.5**	**600.0**	**3.0**	**2.0**
北　区	1.6	1,094.0	18.0	13.0								
上　京　区												
左　京　区	2.2	1,045.0	23.0	16.0	0.1	1,000.0	1.0	1.0				
中　京　区												
東　山　区												
山　科　区	0.9	1,222.0	11.0	7.0								
下　京　区	0.3	1,333.0	4.0	3.0								
南　区	0.9	1,556.0	14.0	12.0					0.1	1,000.0	1.0	1.0
右京区(京北除く)	0.8	1,625.0	13.0	6.0								
右京区(京北)	1.4	1,214.0	17.0	15.0								
西　京　区	1.5	1,533.0	23.0	11.0								
伏　見　区	4.1	1,805.0	74.0	44.0	1.1	1,091.0	12.0	9.0	0.4	500.0	2.0	1.0

区　分	ばれいしょ 作付面積	ばれいしょ 10a当たりの収量	ばれいしょ 収穫量	ばれいしょ 販売数量	かんしょ 作付面積	かんしょ 10a当たりの収量	かんしょ 収穫量	かんしょ 販売数量
全　国 令和4	71,400.0	3,200.0	2,283,000.0	1,933,000.0	0	0	0	0
近　畿 令和4	933.0	1,058.0	9,867.0	3,380.0	0	0	0	0
京都府 令和4	198.0	1,050.0	2,080.0	1,000.0	0	0	0	0
京都市 平成30	42.2	2,094.0	884.0	517.0	39.6	1,512.0	599.0	356.0
令和元	42.3	2,125.0	899.0	528.0	38.9	1,539.0	599.0	356.0
令和2	42.2	2,101.0	888.0	530.0	39.7	1,497.0	594.0	360.0
令和3	42.7	2,029.0	867.0	531.0	39.6	1,472.0	583.0	361.0
令和4	42.5	1,996.0	848.0	523.0	39.6	1,504.0	595.0	373.0
令和5	**41.7**	**1,928.0**	**804.0**	**516.0**	**40.3**	**1,452.0**	**585.0**	**372.0**
北　区	15.9	2,143.0	341.0	280.0	6.8	1,750.0	119.0	106.0
上　京　区	0.1	2,000.0	2.0	2.0			1.0	
左　京　区	6.2	2,274.0	141.0	73.0	10.7	1,607.0	172.0	100.0
中　京　区							1.0	
東　山　区								
山　科　区	3.8	1,737.0	66.0	47.0	4.0	1,350.0	54.0	46.0
下　京　区	0.1	1,000.0	1.0	1.0	0.2	1,000.0	2.0	2.0
南　区	1.1	1,455.0	16.0	4.0	0.8	1,000.0	8.0	7.0
右京区(京北除く)	2.9	2,034.0	59.0	26.0	2.2	1,773.0	39.0	20.0
右京区(京北)	3.0	1,133.0	34.0	8.0	4.6	1,000.0	46.0	9.0
西　京　区	4.3	1,744.0	75.0	32.0	5.0	1,440.0	72.0	37.0
伏　見　区	4.3	1,605.0	69.0	43.0	6.0	1,183.0	71.0	45.0

区　分	はくさい（計） 作付面積	10a当たりの収量	収穫量	販売数量	はくさい（春） 作付面積	10a当たりの収量	収穫量	販売数量	はくさい（秋冬） 作付面積	10a当たりの収量	収穫量	販売数量
全　国 令和4	16,000.0	5,470.0	874,600.0	728,400.0	1,850.0	6,300.0	116,500.0	108,000.0	11,800.0	4,970.0	586,500.0	467,000.0
近　畿 令和4	911.0	4,430.0	40,360.0	31,209.0	32.0	3,788.0	1,212.0	1,015.0	870.0	4,487.0	39,040.0	30,105.0
京都府 令和4	112.0	2,720.0	3,050.0	1,720.0	11.0	3,260.0	359.0	298.0	100.0	2,680.0	2,680.0	1,420.0
京都市 平成30	29.2	3,475.2	1,015.8	606.6	0.7	4,497.0	29.7	29.2	28.6	3,451.6	986.1	577.4
令和元	29.5	3,527.8	1,041.8	620.8	0.7	4,543.0	30.0	29.5	28.9	3,504.7	1,011.8	591.3
令和2	29.4	3,503.2	1,029.9	636.9	0.7	4,543.0	29.9	29.5	28.7	3,479.4	999.9	607.4
令和3	28.0	3,381.8	948.2	625.9	0.6	4,590.8	29.3	30.4	27.4	3,353.7	918.9	595.5
令和4	27.7	3,330.4	923.8	620.3	0.7	4,108.3	29.6	30.1	27.0	3,309.6	894.2	590.2
令和5	**27.5**	**3,214.5**	**884.0**	**610.0**	**0.7**	**4,142.9**	**29.0**	**30.0**	**26.8**	**3,190.3**	**855.0**	**580.0**
北　区	7.0	3,167.0	222.0	197.0	0.2	4,550.0	9.0	9.0	6.8	3,126.0	213.0	188.0
上　京　区	0.1	3,000.0	3.0	2.0					0.1	3,000.0	3.0	2.0
左　京　区	2.6	3,346.0	87.0	55.0	0.1	4,000.0	4.0	5.0	2.5	3,320.0	83.0	50.0
中　京　区			1.0	1.0							1.0	1.0
東　山　区												
山　科　区	2.5	3,360.0	84.0	83.0					2.5	3,360.0	84.0	83.0
下　京　区			1.0	1.0							1.0	1.0
南　区	1.3	3,231.0	42.0	23.0					1.3	3,231.0	42.0	23.0
右京区(京北除く)	2.1	3,333.0	70.0	51.0	0.1	2,000.0	2.0	2.0	2.0	3,400.0	68.0	49.0
右京区（京北）	1.6	3,750.0	60.0	4.0					1.6	3,750.0	60.0	4.0
西　京　区	4.4	3,500.0	154.0	92.0	0.3	4,667.0	14.0	14.0	4.1	3,415.0	140.0	78.0
伏　見　区	5.9	2,712.0	160.0	101.0					5.9	2,712.0	160.0	101.0

※はくさい（計）：（春），（秋冬）の合計

区　分	キャベツ(計) 作付面積	10a当たりの収量	収穫量	販売数量	キャベツ(春) 作付面積	10a当たりの収量	収穫量	販売数量
全　国 令和4	33,900.0	4,300.0	1,458,000.0	1,310,000.0	8,720.0	4,900.0	499,400.0	438,600.0
近　畿 令和4	1,790.0	3,365.0	60,230.0	51,710.0	588.0	2,097.0	1,657.0	1,239.0
京都府 令和4	248.0	2,700.0	6,690.0	5,350.0	137.0	1,640.0	262.0	152.0
京都市 平成30	147.3	3,868.0	5,697.0	5,044.0	101.0	3,801.0	67.0	66.0
令和元	145.5	3,872.0	5,635.0	4,991.0	100.6	3,802.0	67.0	66.0
令和2	148.1	3,834.0	5,680.0	5,002.0	102.1	3,049.0	72.0	69.0
令和3	145.6	3,750.0	5,462.0	4,928.0	100.2	2,948.0	71.0	69.0
令和4	144.5	3,764.0	5,439.0	4,911.0	99.9	3,016.0	71.0	69.0
令和5	**144.4**	**3,729.0**	**5,384.0**	**4,870.0**	**99.7**	**3,042.0**	**73.0**	**70.0**
北　区	7.9	3,462.0	274.0	231.0	4.7			
上　京　区			2.0	2.0			1.0	1.0
左　京　区	5.1	4,078.0	208.0	111.0	2.4			
中　京　区	0.1	5,000.0	5.0	5.0	0.1			
東　山　区								
山　科　区	3.3	3,303.0	109.0	89.0	1.1			
下　京　区	0.2	2,000.0	4.0	3.0	0.1			
南　区	31.6	3,896.0	1,231.0	1,203.0	23.4	3,867.0	58.0	58.0
右京区(京北除く)	5.1	3,647.0	186.0	148.0	3.6	2,000.0	2.0	2.0
右京区(京北)	2.2	2,000.0	44.0	35.0	1.1	833.0	5.0	3.0
西　京　区	13.6	3,265.0	444.0	377.0	5.5	3,500.0	7.0	6.0
伏　見　区	75.3	3,821.0	2,877.0	2,666.0	57.7			

※キャベツ(計):(春),(夏秋),(冬)の合計

キャベツ(冬)

区　分		作付面積	10a当たりの収量	収穫量	販売数量
全　国	令和4	15,000.0	3,990.0	598,500.0	542,700.0
近　畿	令和4	1,123.0	3,453.0	38,780.0	33,350.0
京都府	令和4	95.0	2,830.0	2,690.0	1,940.0
京都市	平成30	44.5	3,327.0	1,480.0	1,092.0
	令和元	43.2	3,310.0	1,429.0	1,048.0
	令和2	43.7	3,291.0	1,437.0	1,054.0
	令和3	43.0	3,142.0	1,352.0	1,042.0
	令和4	42.2	3,163.0	1,335.0	1,035.0
	令和5	**42.3**	**3,047.0**	**1,289.0**	**1,005.0**
北　区		3.2	3,641.0	117.0	100.0
上京区				1.0	1.0
左京区		2.7	3,222.0	87.0	50.0
中京区				1.0	1.0
東山区					
山科区		2.2	3,091.0	68.0	66.0
下京区		0.1	2,000.0	2.0	2.0
南　区		6.7	3,448.0	231.0	221.0
右京区(京北除く)		1.4	3,143.0	44.0	31.0
右京区(京北)		0.5	2,000.0	10.0	9.0
西京区		7.9	3,152.0	249.0	215.0
伏見区		17.6	2,722.0	479.0	309.0

区　分	ほうれんそう(計) 作付面積	10a当たりの収量	収穫量	販売数量	ほうれんそう(旬) 作付面積	10a当たりの収量	収穫量	販売数量	ほうれんそう(旬以外) 作付面積	10a当たりの収量	収穫量	販売数量
全　国 令和4	18,900	1,110	209,800	179,000	0	0	0	0	0	0	0	0
近　畿 令和4	1,191.0	1,311	15,617	12,472	0	0	0	0	0	0	0	0
京都府 令和4	340.0	1,580	5,370	4,620	0	0	0	0	0	0	0	0
京都市 平成30	122.9	1,356	1,667	1,446	111.6	1,378	1,539	1,331	11.3	1,137	128	115
令和元	123.4	1,348	1,663	1,441	112.1	1,369	1,535	1,326	11.3	1,137	128	115
令和2	123.1	1,366	1,682	1,454	111.7	1,389	1,552	1,337	11.5	1,139	131	117
令和3	121.0	1,363	1,649	1,478	109.8	1,390	1,527	1,364	11.2	1,097	123	114
令和4	120.7	1,367	1,649	1,476	109.5	1,395	1,528	1,364	11.1	1,089	121	113
令和5	**119.8**	**1,294**	**1,550**	**1,413**	**108.8**	**1,317**	**1,433**	**1,302**	**11.0**	**1,064**	**117**	**111**
北　区	12.8	1,375	176	148	12.8	1,375	176	148	－			
上　京　区	0.6	1,333	8	7	0.6	1,333	8	7	－			
左　京　区	6.0	1,383	83	52	5.9	1,373	81	50	0.1	2,000	2	2
中　京　区	0.5	1,000	5	4	0.4	1,000	4	3	0.1	1,000	1	1
東　山　区	－	－	－	－	－	－	－	－	－	－	－	－
山　科　区	5.5	1,618	89	87	5.3	1,642	87	85	0.2	1,000	2	2
下　京　区	0.3	1,333	4	1	0.3	1,333	4	1	－			
南　区	11.4	1,570	179	171	10.8	1,574	170	163	0.6	1,500	9	8
右京区(京北除く)	15.3	993	152	143	13.1	1,008	132	124	2.2	909	20	19
右京区(京北)	0.7	714	5	5	0.5	800	4	4	0.2	500	1	1
西　京　区	30.5	990	302	289	28.6	1,000	286	275	2.0	842	16	14
伏　見　区	36.2	1,511	547	506	30.5	1,577	481	442	5.7	1,158	66	64

※ほうれんそう(計)：(旬)，(旬以外)の合計

区　分	ねぎ(計) 作付面積	10a当たりの収量	収穫量	販売数量	ねぎ(夏) 作付面積	10a当たりの収量	収穫量	販売数量	ねぎ(秋冬) 作付面積	10a当たりの収量	収穫量	販売数量
全　国 令和4	21,800	2,030	442,500	367,700	4,800	1,870	89,700	80,300	13,700	2,020	276,400	219,400
近　畿 令和4	1,202.0	1,985	23,860	19,608	257.0	1,680	4,318	3,907	707.0	2,020	14,279	11,044
京都府 令和4	324.0	2,280	7,400	6,450	65.0	1,990	1,290	1,210	185.0	2,410	4,460	3,800
京都市 平成30	169.0	2,308	3,901	3,168	20.4	2,105	429	382	121.9	2,321	2,829	2,224
令和元	172.2	2,302	3,963	3,270	20.3	2,070	419	371	125.2	2,322	2,907	2,342
令和2	171.3	2,291	3,925	3,325	20.6	2,082	429	371	123.8	2,305	2,853	2,399
令和3	165.7	2,249	3,727	3,182	18.9	1,976	373	337	120.0	2,278	2,735	2,299
令和4	163.3	2,218	3,621	3,109	17.5	1,956	343	311	120.1	2,260	2,714	2,297
令和5	**153.7**	**2,196**	**3,376**	**2,976**	**14.7**	**1,939**	**285**	**258**	**114.3**	**2,256**	**2,579**	**2,258**
北　区	22.1	2,630	581	540	－				17.0	2,698	459	418
上　京　区	0.8	2,125	17	13	－				0.7	2,286	16	12
左　京　区	10.2	2,314	236	160	－				7.1	2,465	175	101
中　京　区	0.4	1,500	6	5	－		1	1	0.3	1,333	4	3
東　山　区	－	－	－	－	－	－	－	－	－	－	－	－
山　科　区	5.5	2,218	122	110	0.3	1,333	4	3	5.0	2,300	115	104
下　京　区	2.0	1,800	36	36	－				2.0	1,800	36	36
南　区	33.4	2,096	700	691	5.6	2,143	120	113	21.2	2,108	447	446
右京区(京北除く)	11.3	2,080	235	228	1.1	1,636	18	16	9.0	2,178	196	192
右京区(京北)	3.0	1,533	46	11	0.3	2,000	6	2	2.1	1,524	32	8
西　京　区	10.7	2,112	226	201	1.6	2,000	32	32	8.2	2,146	176	157
伏　見　区	54.3	2,157	1,171	981	5.8	1,793	104	91	41.7	2,213	923	781

※ねぎ(計):(夏),(秋冬),(春)の合計

区　分	ねぎ（春） 作付面積	10a当たりの収量	収穫量	販売数量	たまねぎ 作付面積	10a当たりの収量	収穫量	販売数量
全　国 令和4	3,320	2,300	76,300	68,100	25,200	4,840	1,219,000	1,105,000
近　畿 令和4	238.0	2,208	5,254	4,657	2,098.0	4,811	100,930	89,381
京都府 令和4	74.0	2,230	1,650	1,440	125.0	2,070	2,590	1,740
京都市 平成30	26.7	2,405	642	563	22.9	3,226	737	471
令和元	26.7	2,387	637	557	22.0	3,278	722	463
令和2	26.9	2,388	643	555	22.1	3,237	716	476
令和3	26.8	2,307	619	546	23.3	3,034	707	484
令和4	25.7	2,201	565	500	23.0	3,023	694	489
令和5	**24.7**	**2,077**	**513**	**461**	**23.3**	**2,876**	**670**	**481**
北　区	5.1	2,404	123	123	9.3	3,501	326	288
上京区	0.1	1,000	1	1	0.1	4,000	4	3
左京区	3.1	1,968	61	59	0.6	1,667	10	2
中京区	0.1	1,000	1		0.1	3,000	3	2
東山区	－	－	－	－	－	－	－	－
山科区	0.2	1,500	3	3	1.7	2,529	43	32
下京区	－	－	－	－	0.1	1,000	1	1
南　区	6.6	2,015	133	132	1.1	2,636	29	12
右京区(京北除く)	1.2	1,750	21	20	2.1	3,095	65	42
右京区（京北）	0.6	1,333	8	1	1.6	1,125	18	7
西京区	0.9	2,000	18	12	3.2	3,094	99	51
伏見区	6.8	2,118	144	109	3.4	2,118	72	41

区　分	きくな（計） 作付面積	10a当たりの収量	収穫量	販売数量	きくな（旬） 作付面積	10a当たりの収量	収穫量	販売数量	きくな（旬以外） 作付面積	10a当たりの収量	収穫量	販売数量
全　国 令和4	1,730	1,500	26,000	21,600	0	0	0	0	0	0	0	0
近　畿 令和4	395.0	1,595	6,300	5,507	0	0	0	0	0	0	0	0
京都府 令和4	30.0	1,500	450	360	0	0	0	0	0	0	0	0
京都市 平成30	9.2	1,589	146	103	9.0	1,592	144	102	0.1	1,359	2	1
令和元	9.1	1,584	145	104	9.0	1,588	144	103	0.1	1,190	1	1
令和2	9.0	1,603	144	101	8.9	1,607	143	100	0.1	1,205	1	1
令和3	9.0	1,521	137	101	8.9	1,523	136	100	0.1	1,229	1	1
令和4	9.0	1,469	133	102	8.9	1,475	131	101	0.1	1,042	1	1
令和5	**8.8**	**1,398**	**123**	**99**	**8.7**	**1,402**	**122**	**98**	**0.1**	**1,000**	**1**	**1**
北　区	0.7	1,200	8	8	0.7	1,200	8	8	－			
上京区	－				－				－			
左京区	0.4	1,500	6	2	0.4	1,500	6	2	－			
中京区	－								－			
東山区		－	－	－	－	－	－	－	－	－	－	－
山科区	0.4	1,250	5	4	0.4	1,250	5	4	－			
下京区	－	－	－	－	－	－	－	－	－			
南　区	0.3	667	2	1	0.3	667	2	1	－			
右京区(京北除く)	1.9	1,421	27	25	1.8	1,444	26	24	0.1	1,000	1	1
右京区（京北）	0.2	2,000	4	4	0.2	2,000	4	4	－			
西京区	1.0	1,200	12	5	1.0	1,200	12	5	－			
伏見区	3.9	1,513	59	50	3.9	1,513	59	50	－			

※きくな（計）：（旬），（旬以外）の合計

区　分	こまつな（計） 作付面積	10a当たりの収量	収穫量	販売数量	こまつな（旬） 作付面積	10a当たりの収量	収穫量	販売数量	こまつな（旬以外） 作付面積	10a当たりの収量	収穫量	販売数量
全　国 令和4	7,390	1,630	120,100	107,900	0	0	0	0	0	0	0	0
近　畿 令和4	687.0	1,814	12,463	11,327	0	0	0	0	0	0	0	0
京都府 令和4	190.0	2,040	3,880	3,570	0	0	0	0	0	0	0	0
京都市 平成30	80.3	1,243	999	913	56.8	1,322	751	673	23.5	1,053	248	241
令和元	80.7	1,244	1,004	918	57.2	1,322	756	678	23.5	1,053	248	241
令和2	80.6	1,255	1,012	926	57.2	1,330	760	681	23.5	1,074	252	245
令和3	79.6	1,229	978	908	56.5	1,301	735	671	23.1	1,052	243	238
令和4	79.4	1,219	968	902	56.4	1,289	727	666	23.0	1,047	241	236
令和5	**79.1**	**1,201**	**950**	**891**	**56.2**	**1,263**	**710**	**656**	**22.9**	**1,048**	**240**	**235**
北　区	5.8	1,167	68	60	5.8	1,167	68	60	－	－	－	－
上　京　区	0.1	1,000	1	1	0.1	1,000	1	1	－	－	－	－
左　京　区	1.8	1,167	21	14	1.8	1,167	21	14	－	－	－	－
中　京　区	0.1	1,000	1	1	0.1	1,000	1	1	－	－	－	－
東　山　区	－	－	－	－	－	－	－	－	－	－	－	－
山　科　区	1.7	1,059	18	17	1.4	1,071	15	14	0.3	1,000	3	3
下　京　区	0.3	1,000	3	3	0.3	1,000	3	3	－	－	－	－
南　区	3.1	1,290	40	37	3.1	1,290	40	37	－	－	－	－
右京区(京北除く)	42.6	1,216	518	510	24.4	1,365	333	327	18.2	1,016	185	183
右京区（京北）	0.4	750	3	3	0.4	750	3	3	－	－	－	－
西　京　区	5.3	1,094	58	45	5.0	1,100	55	43	0.3	1,000	3	2
伏　見　区	17.9	1,223	219	200	13.8	1,232	170	153	4.1	1,195	49	47

※こまつな（計）：（旬），（旬以外）の合計

区　分	みず菜(計) 作付面積	10a当たりの収量	収穫量	販売数量	みず菜(旬) 作付面積	10a当たりの収量	収穫量	販売数量	みず菜(旬以外) 作付面積	10a当たりの収量	収穫量	販売数量
全　国 令和4	2,320	1,680	39,000	34,900	0	0	0	0	0	0	0	0
近　畿 令和4	428.0	1,675	7,170	6,501	0	0	0	0	0	0	0	0
京都府 令和4	140.0	1,950	2,730	2,490	0	0	0	0	0	0	0	0
京都市 平成30	38.9	1,797	698	534	35.4	1,859	658	496	3.4	1,155	40	38
令和元	36.4	1,857	676	506	34.3	1,892	649	482	2.1	1,287	27	24
令和2	34.7	1,565	544	436	32.4	1,587	514	411	2.3	1,263	29	25
令和3	33.3	1,508	502	407	31.3	1,541	482	388	2.0	1,003	20	19
令和4	31.6	1,471	464	367	29.7	1,504	447	353	1.8	931	17	15
令和5	**30.8**	**1,412**	**435**	**367**	**29.0**	**1,445**	**419**	**354**	**1.8**	**889**	**16**	**13**
北　区	2.6	1,812	47	40	2.6	1,812	47	40	－			
上　京　区	0.2	1,500	3	3	0.2	1,500	3	3	－			
左　京　区	1.9	1,789	34	25	1.9	1,789	34	25	－			
中　京　区	0.1	1,000	1	1	0.1	1,000	1	1	－			
東　山　区	－	－	－	－	－	－	－	－	－	－	－	－
山　科　区	1.7	2,176	37	33	1.7	2,176	37	33	－			
下　京　区	0.4	1,250	5	5	0.4	1,250	5	5	－			
南　区	4.6	1,196	55	47	4.5	1,200	54	46	0.1	1,000	1	1
右京区(京北除く)	3.0	1,167	35	35	2.9	1,172	34	34	0.1	1,000	1	1
右京区(京北)	0.8	750	6	5	0.7	714	5	4	0.1	1,000	1	1
西　京　区	4.0	1,225	49	40	3.3	1,273	42	35	0.7	1,000	7	5
伏　見　区	11.5	1,417	163	133	10.7	1,467	157	128	0.8	750	6	5

※みずな(計):(旬),(旬以外)の合計

区　分	壬生菜 作付面積	壬生菜 10a当たりの収量	壬生菜 収穫量	壬生菜 販売数量	畑菜 作付面積	畑菜 10a当たりの収量	畑菜 収穫量	畑菜 販売数量	京せり 作付面積	京せり 10a当たりの収量	京せり 収穫量	京せり 販売数量
全　国 令和4	0	0	0	0	0	0	0	0	0	0	0	0
近　畿 令和4	0	0	0	0	0	0	0	0	0	0	0	0
京都府 令和4	0	0	0	0	0	0	0	0	0	0	0	0
京都市 平成30	11.6	1,573	182	118	5.9	1,325	78	55	0.6	1,271	7	7
令和元	11.2	1,555	175	112	5.8	1,339	78	55	0.4	1,387	5	5
令和2	11.4	1,319	150	107	5.8	1,110	64	53	0.4	1,387	5	5
令和3	11.2	1,295	145	108	5.5	1,175	65	44	0.2	1,000	2	2
令和4	10.7	1,313	141	99	5.1	1,086	56	41	0.2	1,500	3	2
令和5	**10.4**	**1,308**	**136**	**99**	**4.9**	**1,102**	**54**	**40**	**0.1**	**1,000**	**1**	**1**
北　区	0.5	1,520	8	7	0.4	1,325	5	4	－	－	－	－
上　京　区	0.2	1,500	3	2	0.1	－	－	－	－	－	－	－
左　京　区	0.7	1,429	10	5	0.1	1,000	1	2	－	－	－	－
中　京　区	0.1	1,000	1		－	－	－	－	－	－	－	－
東　山　区	－	－	－	－	－	－	－	－	－	－	－	－
山　科　区	0.5	2,200	11	8	0.2	1,000	2		－	－	－	－
下　京　区	0.1	1,000	1	1	－	－	－	－	－			
南　区	1.5	1,200	18	16	0.5	1,200	6	5	0.1	1,000	1	1
右京区(京北除く)	1.3	1,000	13	12	0.3	1,333	4	4	－	－	－	－
右京区(京北)	0.1	1,000	1	1	－	－	－	－	－	－	－	－
西　京　区	1.3	1,000	13	9	0.2	1,500	3	1	－	－	－	－
伏　見　区	4.1	1,390	57	38	3.1	1,065	33	24	－	－	－	－

区　分	しそ 作付面積	しそ 10a当たりの収量	しそ 収穫量	しそ 販売数量	その他菜類 作付面積	その他菜類 10a当たりの収量	その他菜類 収穫量	その他菜類 販売数量
全　国 令和4	0	0	0	0	0	0	0	0
近　畿 令和4	0	0	0	0	0	0	0	0
京都府 令和4	0	0	0	0	0	0	0	0
京都市 平成30	21.1	862	182	148	28.7	1,386	398	218
令和元	21.1	864	182	151	28.9	1,389	401	221
令和2	21.2	866	183	148	29.7	1,403	417	232
令和3	21.2	875	185	152	29.4	1,288	378	225
令和4	21.1	913	193	159	29.3	1,310	384	233
令和5	**21.1**	**900**	**190**	**159**	**28.6**	**1,213**	**347**	**230**
北　区	1.2	933	11	10	2.8	1,889	53	44
上京区	－				0.4	1,750	7	6
左京区	14.8	932	138	123	3.1	1,548	48	21
中京区	0.1	1,000	1		0.2	1,000	2	1
東山区	－	－	－	－	－	－	－	－
山科区	0.1	1,000	1		2.1	571	12	10
下京区	0.1	1,000	1	1	0.4	1,500	6	7
南　区	0.3	667	2	2	3.5	1,314	46	43
右京区(京北除く)	0.8	1,250	10	8	5.9	1,034	61	28
右京区(京北)	1.3	462	6	6	0.5	800	4	2
西京区	0.8	875	7	4	1.1	1,182	13	10
伏見区	1.6	813	13	5	8.6	1,105	95	58

区　分	なす(計) 作付面積	なす(計) 10a当たりの収量	なす(計) 収穫量	なす(計) 販売数量	なす(夏秋) 作付面積	なす(夏秋) 10a当たりの収量	なす(夏秋) 収穫量	なす(夏秋) 販売数量	賀茂なす 作付面積	賀茂なす 10a当たりの収量	賀茂なす 収穫量	賀茂なす 販売数量
全　国 令和4	7,950	3,710	294,600	236,900	6,920	2,600	180,000	128,900	0	0	0	0
近　畿 令和4	694.0	3,599	24,980	19,249	610.0	3,087	18,830	13,307	0	0	0	0
京都府 令和4	167.0	4,220	7,050	6,070	166.0	4,210	6,990	6,010	0	0	0	0
京都市 平成30	69.8	5,996	4,185	3,119	66.6	6,144	4,089	3,027	3.2	2,958	96	92
令和元	68.6	6,156	4,222	3,178	65.3	6,268	4,096	3,069	3.2	3,893	126	109
令和2	68.5	6,124	4,197	3,149	65.3	6,275	4,098	3,054	3.2	3,079	100	96
令和3	68.6	5,588	3,831	3,042	65.4	5,681	3,716	2,943	3.1	3,652	115	99
令和4	67.9	5,641	3,832	3,022	64.8	5,735	3,717	2,925	3.1	3,692	115	97
令和5	**68.5**	**5,372**	**3,680**	**2,967**	**65.4**	**5,451**	**3,565**	**2,870**	**3.1**	**3,710**	**115**	**97**
北　区	10.9	3,914	427	345	7.8	4,000	312	248	3.1	3,697	115	97
上　京　区	0.2	3,500	7	6	0.2	3,500	7	6	－			
左　京　区	6.1	3,148	192	114	6.1	3,148	192	114	－			
中　京　区	0.3	4,667	14	12	0.3	4,667	14	12	－			
東　山　区	－	－	－	－	－	－	－	－	－	－	－	－
山　科　区	4.8	5,542	266	258	4.8	5,542	266	258	－			
下　京　区	0.5	4,600	23	15	0.5	4,600	23	15	－			
南　区	2.2	4,909	108	53	2.2	4,909	108	53	－			
右京区(京北除く)	7.4	5,973	442	345	7.4	5,973	442	345	－			
右京区(京北)	1.7	2,471	42	25	1.7	2,471	42	25	－			
西　京　区	21.8	6,486	1,414	1,125	21.8	6,486	1,414	1,125	－			
伏　見　区	12.6	5,913	745	669	12.6	5,913	745	669	－			

※なす(計):(夏秋), 賀茂なすの合計

区　分	トマト(計) 作付面積	10a当たりの収量	収穫量	販売数量	トマト(冬春) 作付面積	10a当たりの収量	収穫量	販売数量	トマト(夏秋) 作付面積	10a当たりの収量	収穫量	販売数量
全　国 令和4	11,200	6,320	707,900	645,300	746	10,600	78,900	74,600	2,420	2,940	71,200	59,500
近　畿 令和4	690.0	3,600	24,840	20,480	176.0	7,070	12,444	11,971	514.0	2,412	12,400	8,512
京都府 令和4	134.0	3,240	4,340	3,440	28.0	6,440	1,800	1,680	106.0	2,400	2,540	1,760
京都市 平成30	58.9	4,815	2,838	2,059	4.7	8,123	379	362	54.3	4,531	2,460	1,697
令和元	57.0	4,912	2,801	2,063	4.7	8,077	376	360	52.4	4,630	2,425	1,704
令和2	57.3	4,878	2,793	2,043	4.7	8,079	376	359	52.6	4,595	2,417	1,684
令和3	56.9	4,840	2,753	2,064	4.9	8,035	397	384	51.9	4,537	2,356	1,680
令和4	56.3	4,928	2,772	2,071	4.9	8,155	400	391	51.4	4,621	2,373	1,680
令和5	**55.6**	**4,613**	**2,565**	**2,035**	**4.9**	**7,816**	**383**	**383**	**50.7**	**4,304**	**2,182**	**1,652**
北　区	15.5	5,392	836	678	1.4	11,129	156	156	14.1	4,823	680	522
上　京　区	0.6	4,500	27	22	－				0.6	4,500	27	22
左　京　区	6.8	3,088	210	142	－	－	－	－	6.8	3,088	210	142
中　京　区	0.2	6,500	13	12	－		3	3	0.2	5,000	10	9
東　山　区	－	－	－	－	－	－	－	－	－	－	－	－
山　科　区	7.4	5,095	377	363	0.9	6,333	57	57	6.5	4,923	320	306
下　京　区	0.3	2,333	7	6	－	－	－	－	0.3	2,333	7	6
南　区	1.7	2,294	39	19	－	－	－	－	1.7	2,294	39	19
右京区(京北除く)	5.2	3,654	190	130	0.6	2,333	14	14	4.6	3,826	176	116
右京区(京北)	1.0	800	8	6	－	－	－	－	1.0	800	8	6
西　京　区	6.6	4,606	304	209	0.2	6,000	12	12	6.4	4,563	292	197
伏　見　区	10.3	5,379	554	448	1.8	7,833	141	141	8.5	4,859	413	307

※トマト(計):(冬春),(夏秋)の合計

区　分	ミニトマト 作付面積	ミニトマト 10a当たりの収量	ミニトマト 収穫量	ミニトマト 販売数量	きゅうり 作付面積	きゅうり 10a当たりの収量	きゅうり 収穫量	きゅうり 販売数量	かぼちゃ 作付面積	かぼちゃ 10a当たりの収量	かぼちゃ 収穫量	かぼちゃ 販売数量
全　国 令和4					9,770.0	5,620.0	548,600.0	476,900.0	14,500.0	1,260.0	182,900.0	149,200.0
近　畿 令和4					565.0	3,088.0	17,450.0	12,650.0	461.0	1,234.0	5,688.0	2,546.0
京都府 令和4					128.0	3,630.0	4,640.0	3,830.0	95.0	1,420.0	1,350.0	687.0
京都市 平成30	7.8	2,773.0	215.0	115.0	50.5	4,104.0	2,071.0	1,365.0	14.0	1,867.0	262.0	130.0
令和元	6.8	2,934.0	201.0	111.0	48.7	4,112.0	2,000.0	1,342.0	13.2	1,954.0	258.0	139.0
令和2	7.0	2,971.0	209.0	115.0	48.7	4,111.0	2,000.0	1,329.0	13.4	1,918.0	257.0	95.0
令和3	7.1	2,907.0	207.0	114.0	47.7	4,000.0	1,906.0	1,328.0	13.5	2,014.0	272.0	129.0
令和4	7.1	2,934.0	208.0	117.0	47.3	4,078.0	1,930.0	1,327.0	13.7	2,242.0	307.0	172.0
令和5	**7.0**	**2,857.0**	**200.0**	**115.0**	**47.2**	**3,922.0**	**1,851.0**	**1,295.0**	**13.8**	**2,159.0**	**298.0**	**172.0**
北　区	2.4	3,733.0	90.0	67.0	12.7	4,246.0	539.0	386.0	3.9	2,236.0	87.0	87.0
上　京　区	0.1	3,000.0	3.0	2.0	0.5	3,800.0	19.0	15.0	0.1	2,000.0	2.0	
左　京　区	0.7	4,143.0	29.0	8.0	6.8	3,103.0	211.0	131.0	2.4	4,042.0	97.0	34.0
中　京　区					0.2	3,000.0	6.0	6.0				
東　山　区												
山　科　区	0.2	2,000.0	4.0	3.0	3.0	4,600.0	138.0	120.0	1.1	1,636.0	18.0	11.0
下　京　区					0.3	2,667.0	8.0	6.0	0.1	1,000.0	1.0	0
南　区	0.2	500.0	1.0	0	1.1	2,909.0	32.0	8.0	0.5	1,600.0	8.0	4.0
右京区(京北除く)	0.5	2,000.0	10.0	3.0	4.6	4,304.0	198.0	134.0	0.8	1,875.0	15.0	7.0
右京区(京北)	0.4	1,250.0	5.0	3.0	1.5	1,467.0	22.0	15.0	1.4	857.0	12.0	9.0
西　京　区	0.7	2,714.0	19.0	10.0	5.5	3,073.0	169.0	98.0	1.5	1,867.0	28.0	6.0
伏　見　区	1.8	2,167.0	39.0	19.0	11.0	4,627.0	509.0	376.0	2.0	1,500.0	30.0	14.0

区　分	ピーマン 作付面積	ピーマン 10a当たりの収量	ピーマン 収穫量	ピーマン 販売数量	とうがらし 作付面積	とうがらし 10a当たりの収量	とうがらし 収穫量	とうがらし 販売数量	実えんどう 作付面積	実えんどう 10a当たりの収量	実えんどう 収穫量	実えんどう 販売数量
全　国 令和4	3,170.0	4,730.0	150,000.0	134,100.0								
近　畿 令和4	267.0	2,210.0	5,902.0	4,520.0								
京都府 令和4	92.0	2,250.0	2,070.0	1,700.0								
京都市 平成30	4.3	1,493.0	65.0	38.0	16.8	1,422.0	239.0	144.0	7.3	795.0	58.0	36.0
令和元	4.8	1,482.0	72.0	39.0	18.3	1,429.0	261.0	156.0	7.2	802.0	57.0	36.0
令和2	4.9	1,428.0	70.0	40.0	17.9	1,380.0	246.0	139.0	7.4	789.0	58.0	37.0
令和3	4.9	1,390.0	69.0	40.0	17.2	1,382.0	237.0	150.0	7.2	795.0	57.0	36.0
令和4	5.3	1,386.0	74.0	41.0	17.5	1,371.0	239.0	152.0	7.2	785.0	57.0	38.0
令和5	**5.2**	**1,442.0**	**75.0**	**42.0**	**17.8**	**1,247.0**	**222.0**	**146.0**	**7.3**	**795.0**	**58.0**	**38.0**
北　区	1.1	1,818.0	20.0	16.0	4.8	1,406.0	68.0	52.0	3.1	865.0	27.0	21.0
上　京　区			1.0	1.0	0.1	1,000.0	1.0	1.0				
左　京　区	0.7	1,429.0	10.0	6.0	1.7	1,235.0	21.0	13.0	0.7	857.0	6.0	3.0
中　京　区					0.1	1,000.0	1.0	1.0				
東　山　区												
山　科　区	0.1	1,000.0	1.0	1.0	0.8	1,250.0	10.0	7.0	0.2	1,000.0	2.0	1.0
下　京　区					0.1	2,000.0	2.0	2.0				
南　区	0.3	667.0	2.0	1.0	0.5	1,000.0	5.0	1.0	0.3	667.0	2.0	0
右京区(京北除く)	0.5	1,200.0	6.0	2.0	1.2	1,167.0	14.0	8.0	1.0	800.0	8.0	6.0
右京区(京北)	0.8	1,375.0	11.0	2.0	2.6	731.0	19.0	18.0	0.4	250.0	1.0	1.0
西　京　区	0.8	1,125.0	9.0	2.0	2.3	1,652.0	38.0	20.0	0.8	875.0	7.0	3.0
伏　見　区	0.9	1,667.0	15.0	11.0	3.6	1,194.0	43.0	23.0	0.8	625.0	5.0	3.0

区　分	さやえんどう 作付面積	10a当たりの収量	収穫量	販売数量	えだまめ 作付面積	10a当たりの収量	収穫量	販売数量	さやいんげん 作付面積	10a当たりの収量	収穫量	販売数量
全　国 令和4	2,650.0	728.0	19,300.0	13,100.0	12,700.0	513.0	65,200.0	52,200.0	4,460.0	742.0	33,100.0	22,100.0
近　畿 令和4	250.0	717.0	1,792.0	1,085.0	762.0	591.0	4,504.0	3,531.0	277.0	693.0	1,920.0	1,026.0
京都府 令和4	58.0	566.0	328.0	195.0	210.0	551.0	1,160.0	1,020.0	70.0	720.0	504.0	288.0
京都市 平成30	6.2	776.0	48.0	28.0	54.1	1,067.0	577.0	478.0	6.0	759.0	45.0	21.0
令和元	6.3	783.0	49.0	30.0	53.4	1,105.0	590.0	483.0	6.8	734.0	50.0	26.0
令和2	6.2	790.0	49.0	30.0	52.9	1,115.0	589.0	476.0	6.3	795.0	50.0	23.0
令和3	6.2	777.0	48.0	30.0	50.5	1,005.0	507.0	438.0	6.1	733.0	45.0	24.0
令和4	6.5	796.0	52.0	33.0	47.2	1,015.0	479.0	405.0	6.0	706.0	42.0	23.0
令和5	**6.3**	**778.0**	**49.0**	**33.0**	**46.3**	**862.0**	**399.0**	**338.0**	**6.0**	**650.0**	**39.0**	**23.0**
北　区	2.1	871.0	18.0	16.0	4.3	970.0	42.0	35.0	1.7	759.0	13.0	11.0
上　京　区												
左　京　区	0.6	833.0	5.0	3.0	2.8	857.0	24.0	11.0	1.2	750.0	9.0	5.0
中　京　区					0.1	1,000.0	1.0	1.0				
東　山　区												
山　科　区	0.2	500.0	1.0	1.0	2.0	850.0	17.0	14.0	0.3	667.0	2.0	2.0
下　京　区					0.4	500.0	2.0	3.0	0.1	1,000.0	1.0	1.0
南　区	0.6	667.0	4.0	1.0	4.4	727.0	32.0	29.0	0.2	500.0	1.0	0
右京区(京北除く)	0.8	750.0	6.0	3.0	4.5	844.0	38.0	35.0	0.7	714.0	5.0	2.0
右京区(京北)	0.3	1,000.0	3.0	3.0	1.1	727.0	8.0	5.0	0.3	333.0	1.0	
西　京　区	1.1	818.0	9.0	5.0	6.6	955.0	63.0	52.0	0.4	750.0	3.0	1.0
伏　見　区	0.6	500.0	3.0	1.0	20.1	856.0	172.0	153.0	1.1	364.0	4.0	1.0

区　分	未成熟とうもろこし 作付面積	10a当たりの収量	収穫量	販売数量	たけのこ 作付面積	10a当たりの収量	収穫量	販売数量	生しいたけ 作付面積	10a当たりの収量	収穫量	販売数量
全　国 令和4	21,300.0	980.0	208,800.0	172,600.0	0	0	0	0	0	0	0	0
近　畿 令和4	285.0	827.0	2,356.0	1,248.0	0	0	0	0	0	0	0	0
京都府 令和4	45.0	838.0	377.0	154.0	0	0	0	0	0	0	0	0
京都市 平成30	8.6	1,124.0	97.0	47.0	183.3	937.0	1,718.0	1,214.0	1.8	256.0	5.0	4.0
令和元	8.1	1,141.0	93.0	43.0	180.9	893.0	1,616.0	1,195.0	1.8	257.0	5.0	4.0
令和2	8.6	1,078.0	93.0	44.0	179.2	799.0	1,432.0	1,171.0	1.9	300.0	6.0	5.0
令和3	9.5	1,068.0	102.0	64.0	175.0	831.0	1,455.0	1,159.0	1.9	262.0	5.0	4.0
令和4	9.9	1,106.0	109.0	71.0	170.8	845.0	1,443.0	1,183.0	1.8	377.0	7.0	7.0
令和5	**10.0**	**1,040.0**	**104.0**	**71.0**	**167.6**	**791.0**	**1,326.0**	**1,047.0**	**1.8**	**333.0**	**6.0**	**6.0**
北　区	1.0	970.0	10.0	8.0	0.9	389.0	4.0					
上　京　区												
左　京　区	0.9	1,000.0	9.0	6.0					0.4	250.0	1.0	1.0
中　京　区												
東　山　区												
山　科　区	1.0	800.0	8.0	7.0	7.5	693.0	52.0	44.0				
下　京　区					0.2	1,000.0	2.0	1.0				
南　区	0.9	1,111.0	10.0	8.0	2.4	958.0	23.0	17.0				
右京区(京北除く)	1.1	1,273.0	14.0	5.0	9.7	804.0	78.0	77.0	1.2	250.0	3.0	3.0
右京区(京北)	0.7	429.0	3.0	2.0	0.1				0.1			
西　京　区	1.3	1,077.0	14.0	7.0	108.5	816.0	885.0	760.0	0.1	0	0	0
伏　見　区	3.1	1,161.0	36.0	28.0	38.3	736.0	282.0	148.0			2.0	2.0

区　分	花菜 作付面積	花菜 10a当たりの収量	花菜 収穫量	花菜 販売数量	すいか 作付面積	すいか 10a当たりの収量	すいか 収穫量	すいか 販売数量	いちご 作付面積	いちご 10a当たりの収量	いちご 収穫量	いちご 販売数量
全　国 令和4	0	0	0	0	8,940.0	3,530.0	315,900.0	273,900.0	4,850.0	3,320.0	161,100.0	149,200.0
近　畿 令和4	0	0	0	0	549.0	2,012.0	11,044.0	5,218.0	375.0	1,860.0	6,975.0	6,001.0
京都府 令和4	0	0	0	0	80.0	1,940.0	1,550.0	761.0	42.0	2,030.0	853.0	814.0
京都市 平成30	6.1	350.0	21.0	13.0	4.9	2,138.0	106.0	23.0	6.7	1,307.0	88.0	61.0
令和元	5.9	311.0	18.0	15.0	4.1	2,281.0	93.0	19.0	6.6	1,293.0	86.0	62.0
令和2	6.6	330.0	22.0	18.0	4.0	2,300.0	93.0	17.0	6.6	1,284.0	85.0	61.0
令和3	7.7	321.0	25.0	19.0	3.7	2,067.0	77.0	18.0	6.6	1,264.0	83.0	61.0
令和4	7.9	314.0	25.0	21.0	3.9	1,912.0	74.0	19.0	6.6	1,322.0	87.0	62.0
令和5	**7.6**	**329.0**	**25.0**	**21.0**	**3.9**	**1,846.0**	**72.0**	**21.0**	**7.0**	**1,257.0**	**88.0**	**66.0**
北　区	0.9	411.0	4.0	4.0	0.5	2,320.0	12.0	6.0	3.0	1,403.0	42.0	29.0
上　京　区												
左　京　区	1.6	188.0	3.0	3.0	0.7	1,714.0	12.0	8.0	0.3	1,333.0	4.0	3.0
中　京　区												
東　山　区												
山　科　区					0.3	3,000.0	9.0	0	0.4	1,250.0	5.0	4.0
下　京　区												
南　区					0.1	1,000.0	1.0	0	0.3	2,000.0	6.0	5.0
右京区(京北除く)	0.1				0.4	1,750.0	7.0	1.0	0.3	1,000.0	3.0	1.0
右京区(京北)	1.2	250.0	3.0	3.0	0.4	1,750.0	7.0	3.0	0.8	1,375.0	11.0	11.0
西　京　区	2.6	346.0	9.0	8.0	0.6	1,833.0	11.0	2.0	1.2	1,000.0	12.0	9.0
伏　見　区	1.2	500.0	6.0	3.0	0.9	1,444.0	13.0	1.0	0.7	714.0	5.0	4.0

区　分	レタス（計） 作付面積	10a当たりの収量	収穫量	販売数量	レタス（春） 作付面積	10a当たりの収量	収穫量	販売数量	レタス（夏秋） 作付面積	10a当たりの収量	収穫量	販売数量
全　国 令和4	19,900.0	2,780.0	552,800.0	519,900.0	3,930.0	2,810.0	110,500.0	103,800.0	8,480.0	3,090.0	261,900.0	248,400.0
近　畿 令和4	1,333.0	2,136.0	28,468.0	26,888.0	346.0	2,245.0	7,769.0	7,260.0	57.0	2,165.0	1,234.0	1,154.0
京都府 令和4	95.0	2,250.0	2,140.0	2,030.0	16.0	1,860.0	298.0	291.0	30.0	2,790.0	837.0	791.0
京都市 平成30	5.2	2,605.0	135.0	102.0	2.3	4,221.0	97.0	79.0	0.1	986.0	1.0	1.0
令和元	5.5	2,488.0	138.0	105.0	2.3	4,221.0	97.0	79.0	0.1	986.0	1.0	1.0
令和2	7.0	1,957.0	136.0	101.0	3.2	3,124.0	100.0	81.0	0.8	383.0	3.0	2.0
令和3	7.8	1,638.0	127.0	109.0	4.9	1,923.0	93.0	89.0	0.2	932.0	2.0	1.0
令和4	7.7	1,645.0	126.0	110.0	5.0	1,864.0	92.0	90.0	0.2	1,298.0	2.0	1.0
令和5	**7.8**	**1,564.0**	**122.0**	**108.0**	**5.1**	**1,804.0**	**92.0**	**90.0**	**0.3**	**667.0**	**2.0**	
北　区	0.7	1,457.0	10.0	10.0								
上　京　区												
左　京　区	0.1	1,000.0	1.0	1.0								
中　京　区												
東　山　区												
山　科　区			1.0	0								
下　京　区												
南　区	0.3	1,333.0	4.0	3.0								
右京区(京北除く)	0.2	2,000.0	4.0	1.0							1.0	
右京区（京北）	1.3	154.0	2.0	1.0	0.9	111.0	1.0		0.2			
西　京　区	0.3	1,000.0	3.0	1.0	0.1	1,000.0	1.0	1.0	0.1	1,000.0	1.0	0
伏　見　区	4.9	1,980.0	97.0	91.0	4.1	2,195.0	90.0	89.0				

※レタス（計）：（春），（夏秋），（冬）の合計

レタス（冬）

区　分	作付面積	10a当たりの収量	収穫量	販売数量
全　国 令和4	7,520.0	2,400.0	180,400.0	167,800.0
近　畿 令和4	926.0	2,102.0	19,465.0	18,496.0
京都府 令和4	49.0	2,040.0	1,000.0	950.0
京都市 平成30	2.8	1,334.0	37.0	22.0
令和元	3.1	1,278.0	40.0	25.0
令和2	3.0	1,132.0	34.0	19.0
令和3	2.7	1,180.0	31.0	20.0
令和4	2.5	1,238.0	31.0	19.0
令和5	**2.4**	**1,167.0**	**28.0**	**18.0**
北　区	0.7	1,457.0	10.0	10.0
上京区			0	0
左京区	0.1	1,000.0	1.0	1.0
中京区				
東山区				
山科区			1.0	
下京区				
南　区	0.3	1,333.0	4.0	3.0
右京区(京北除く)	0.2	1,500.0	3.0	1.0
右京区（京北）	0.2	500.0	1.0	1.0
西京区	0.1	1,000.0	1.0	0
伏見区	0.8	875.0	7.0	2.0

区　分	サニーレタス 作付面積	サニーレタス 10a当たりの収量	サニーレタス 収穫量	サニーレタス 販売数量	カリフラワー 作付面積	カリフラワー 10a当たりの収量	カリフラワー 収穫量	カリフラワー 販売数量	ブロッコリー 作付面積	ブロッコリー 10a当たりの収量	ブロッコリー 収穫量	ブロッコリー 販売数量
全　国 令和4	0	0	0	0	1,250.0	1,780.0	22,200.0	19,200.0	17,200.0	1,010.0	172,900.0	157,100.0
近　畿 令和4	0	0	0	0	47.0	1,555.0	731.0	491.0	504.0	956.0	4,820.0	4,041.0
京都府 令和4	0	0	0	0	6.0	1,480.0	89.0	47.0	40.0	768.0	307.0	218.0
京都市 平成30	6.7	1,579.0	105.0	76.0	2.4	830.0	19.0	9.0	5.7	801.0	46.0	28.0
令和元	6.6	1,609.0	107.0	79.0	2.3	813.0	19.0	8.0	5.7	816.0	47.0	29.0
令和2	6.7	1,616.0	109.0	81.0	2.4	821.0	20.0	9.0	5.9	841.0	50.0	32.0
令和3	8.4	1,594.0	134.0	115.0	2.4	719.0	17.0	8.0	8.2	760.0	62.0	48.0
令和4	8.4	1,596.0	134.0	115.0	2.3	650.0	15.0	8.0	9.2	766.0	70.0	56.0
令和5	**8.4**	**1,512.0**	**127.0**	**112.0**	**2.3**	**609.0**	**14.0**	**8.0**	**10.7**	**748.0**	**80.0**	**68.0**
北　区	0.5	1,060.0	5.0	5.0	0.4	850.0	3.0	3.0	0.7	586.0	4.0	4.0
上　京　区												
左　京　区	0.1	1,000.0	1.0	1.0	0.1				0.2	500.0	1.0	1.0
中　京　区												
東　山　区												
山　科　区	0.1	1,000.0	1.0	1.0	0.1	1,000.0	1.0		0.3	667.0	2.0	2.0
下　京　区												
南　区	0.2	1,000.0	2.0	2.0	0.2	500.0	1.0	0	0.9	778.0	7.0	6.0
右京区(京北除く)	0.3	1,333.0	4.0	3.0	0.1	1,000.0	1.0	1.0	0.6	667.0	4.0	3.0
右京区(京北)	0.1	1,000.0	1.0	1.0	0.1	1,000.0	1.0	1.0	0.8	625.0	5.0	4.0
西　京　区	0.5	1,400.0	7.0	4.0	0.2	1,000.0	2.0	1.0	1.9	789.0	15.0	10.0
伏　見　区	6.6	1,606.0	106.0	95.0	1.1	455.0	5.0	2.0	5.3	792.0	42.0	38.0

区　分	その他野菜			
	作付面積	10a当たりの収量	収穫量	販売数量
全　国 令和4	0	0	0	0
近　畿 令和4	0	0	0	0
京都府 令和4	0	0	0	0
京都市 平成30	10.0	1,067.0	107.0	70.0
令和元	15.0	784.0	117.0	78.0
令和2	17.7	628.0	111.0	75.0
令和3	16.4	671.0	110.0	75.0
令和4	16.7	687.0	115.0	82.0
令和5	**17.2**	**692.0**	**119.0**	**82.0**
北　区				
上京区				
左京区				
中京区				
東山区				
山科区				
下京区				
南　区	0.9	778.0	7.0	4.0
右京区(京北除く)	2.4	1,083.0	26.0	6.0
右京区(京北)	7.8	321.0	25.0	19.0
西京区	4.7	979.0	46.0	41.0
伏見区	1.4	1,071.0	15.0	12.0

区　分	総計 作付面積	10a当たりの収量	収穫量	販売数量
全　国 令和4				
近　畿 令和4				
京都府 令和4				
京都市 平成30	1,456.1	2,346.0	34,166.0	25,728.0
令和元	1,448.3	2,346.0	33,977.0	25,840.0
令和2	1,450.3	2,309.0	33,493.0	25,687.0
令和3	1,430.5	2,240.0	32,043.0	25,421.0
令和4	1,411.2	2,260.0	31,897.0	25,236.0
令和5	**1,395.5**	**23,573.0**	**30,437.0**	**24,577.0**
北　区	212.8	2,701.0	5,751.0	4,823.0
上京区	4.8	2,604.0	125.0	99.0
左京区	120.9	2,036.0	2,461.0	1,558.0
中京区	2.8	2,357.0	66.0	55.0
東山区				
山科区	69.5	2,492.0	1,732.0	1,527.0
下京区	6.9	1,797.0	124.0	106.0
南　区	118.5	2,364.0	2,801.0	2,509.0
右京区(京北除く)	147.0	1,867.0	2,744.0	2,199.0
右京区(京北)	52.6	1,186.0	624.0	358.0
西京区	268.4	1,876.0	5,035.0	3,886.0
伏見区	391.3	2,293.0	8,974.0	7,457.0

2　果 樹 生 産 状 況

果樹の種類	栽培面積 (ha)	生産量 (t)	１０a当たり収量 (t)	出荷量 (t)	うち加工仕向量	栽培農家数 (戸)	備　　考
か　き	22.5	317.2	4.0	200.4	0.0	130	
ぶ ど う	17.4	237.6	8.9	172.7	1.0	41	
ゆ　ず	12.8	136.3	2.5	90.1	9.0	57	
う　め	2.8	10.6	0.8	1.0	1.0	61	
も　も	0.8	10.9	3.2	0.0	0.0	16	
く　り	4.3	7.2	0.3	0.2	0.0	67	
いちじく	1.4	23.2	4.1	8.1	0.0	24	
キウイフルーツ	0.5	6.7	2.5	0.0	0.0	21	
り ん ご	0.7	3.0	1.0	1.0	0.0	7	
な　し	0.1	1.8	2.8	0.0	0.0	3	
計	63.2	754.5	30.1	473.5	11.0	427	

栽培農家数、栽培面積は令和5年8月1日現在

収穫量、出荷量は令和5年1月1日～令和5年12月31日実績

注）栽培農家の計は、実栽培農家数であるため、品目ごとの栽培農家数の合計とは必ずしも一致しない

3　花き生産状況

（1）切花類

種類名		施設栽培		露地栽培		施設・露地栽培計		栽培農家数
		作付面積	出荷数量	作付面積	出荷数量	作付面積	出荷数量	
		a	千本	a	千本	a	千本	戸
キク	大中輪ギク	－	－	－	－	－	－	－
	小ギク	－	－	3.0	5	3.0	5	1
	スプレーギク	－	－	－	－	－	－	－
バラ		28.0	96	－	－	28.0	96	2
スピードリオン		－	－	－	－	－	－	－
オミナエシ		－	－	131.3	84	131.3	84	6
グラジオラス		－	－	7.0	15	7.0	15	1
花ショウブ		－	－	－	－	－	－	－
ケイトウ		－	－	－	－	－	－	－
ナデシコ		8.0	8	0.5	1	8.5	9	1
ホトトギス		－	－	－	－	－	－	－
カキツバタ		－	－	－	－	－	－	－
カラー		13.0	40	－	－	13.0	40	1
ナノハナ		－	－	20.0	35	20.0	35	2
ホオズキ		－	－	22.6	161	22.6	161	4
ヒマワリ		－	－	12.0	14	12.0	14	2
その他切花類		0.6	3	125.1	63	125.7	66	9
計		49.6	147	321.5	378	371.1	525	16

資料：令和5年産花き振興調査
令和5年1月1日～令和5年12月31日実績

注）　栽培農家数の計は，実栽培農家数であるため，種類ごとの栽培農家数の合計とは必ずしも一致しない。

（2）枝物類

種　類　名	作付面積	出荷面積	栽培農家数
	a	千本	戸
ツ　バ　キ	12.0	1	2
モ　　モ	5.0	3	2
や　な　ぎ　類	2.5	4	2
し　き　み	0.0	0	0
そ の 他　枝 物 類	50.8	10	8
合　　計	70.3	17	8

(3) 鉢物類及び花壇用苗物

種　類　名	施設栽培		露地栽培		施設・露地栽培計		栽培農家数
	作付面積	出荷数量	作付面積	出荷数量	作付面積	出荷数量	
	a	千鉢	a	千鉢	a	千鉢	戸
シクラメン	－	－	－	－	－	－	－
プリムラ	－	－	－	－	－	－	－
ゼラニウム	－	－	－	－	－	－	－
観葉植物	13.4	3	－	－	13.4	3	3
ポインセチア	－	－	－	－	－	－	－
その他鉢物	17.8	58	83.0	2	100.8	59	8
小　計	31.2	60	83.0	2	114.2	62	10
パンジー	32.3	170	－	－	32.3	170	5
ハボタン	79.0	23	19.0	30	98.0	53	9
ﾍﾞｺﾞﾆｱ・ｾﾝﾊﾟｰﾌﾛｰﾚﾝｽ	15.0	53	－	－	15.0	53	2
ペチュニア	9.5	20	－	－	9.5	20	3
ニチニチソウ	11.5	31	－	－	11.5	31	3
マリーゴールド	2.5	14	－	－	2.5	14	2
その他の花壇用苗物	143.2	619	－	－	143.2	619	7
小　計	293.0	930	19.0	30	312.0	960	11
合　計	324.2	990	102.0	32	426.2	1,022	18

注）栽培農家数の小計及び合計は，実栽培農家数であるため，種類ごとの栽培農家数の合計とは必ずしも一致しない。

（4）花木類

種類名	苗木			成木			苗木・成木計		
	作付面積	生産数量	出荷数量	作付面積	生産数量	出荷数量	作付面積	生産数量	出荷数量
	a	千本	千本	a	千本	千本	a	千本	千本
つつじ	－	－	－	5.9	1	1	5.9	1	1
さつき	－	－	－	12.7	3	2	12.7	3	2
かいづかいぶき	－	－	－	3.0	3	1	3.0	3	1
つばき	－	－	－	1.5	1	1	1.5	1	1
もみじ	－	－	－	39.2	5	2	39.2	5	2
ひば類	－	－	－	－	－	－	－	－	－
つげ類	－	－	－	－	－	－	－	－	－
その他花木	－	－	－	105.8	14	7	105.8	14	7
合計	－	－	－	168.1	27	13	168.1	27	13

◎「苗木」とは，取木，実生等による繁殖時点よりおおむね２年未満のもので，造園用，切枝用，盆栽用等に販売するため養成しているものをいい，「成木」とはおおむね３年以上のもの（枝切り用を除く）をいう。

Ⅳ 家畜飼養状況
家畜衛生防疫

目　　次

１　家畜飼養状況　(ページ)

（１）年次別家畜飼養戸数及び頭羽数の推移……1

（２）令和５年次特用家畜飼養戸数及び頭羽数……2

（３）令和５年次飼料作物作付状況……3

（４）令和５年次京都市内農業産出額（畜産）……4

２　家畜衛生防疫

（１）令和５年度家畜衛生防疫及び畜産環境対策指導実績……5

（２）京都市内における過去５ヵ年間の監視伝染病発生状況……6

（３）家畜法定伝染病の種類……7

利用上の注意

〇統計表中の符号の用法は、次のとおりです。

「X」　数値が秘匿されているもの

＊秘匿措置について　統計調査結果について、調査対象数が２以下の場合には調査結果の秘密保護の観点から、当該結果を「X」表示とする秘匿措置を施しています。

1. 家 畜 飼 養 状 況

（１） 年次別家畜飼養戸数及び頭羽数の推移

種別 年次	乳用牛	肉用牛 (役牛を含む)	豚	鶏	飼料作物作付状況		
					水田	畑	牧草地
25	3 40	3 41	5 51	162(12) 15,113(14,127)	－	－	－
26	2 X	2 X	5 46	145 (12) 14,667(13,459)	－	－	－
27	2 X	2 X	5 X	130 (12) 14,501(13,264)	－	－	－
28	2 X	2 X	5 43	119 (12) 14,645(13,512)	－	－	－
29	0 0	1 X	5 19	102 (10) 14,102(13,035)	－	－	－
30	0 0	1 X	4 13	95 (9) 13,721(12,659)	－	－	－
1	0 0	1 X	4 14	86 (8) 12,909(11,886)	－	－	－
2	0 0	1 X	5 11	72 (8) 12,415(11,554)	－	－	－
3	0 0	1 X	8 17	66 (7) 12,341(11,502)	－	－	－
4	0 0	1 X	12 35	69 (7) 12,442(11,473)	－	－	－
5	0 0	1 X	15 123	66 (8) 12,521(11,670)	－	－	－

注１）平成25年から農業生産用に関係なく全ての飼養頭羽数を計上している。

注２）表中の（）の数値は100羽以上の鶏の飼養者についての飼養戸数及び羽数を示している。

（２）令和５年次特用家畜飼養戸数及び頭羽数

（令和５年２月１日現在）

馬		めん羊		山羊		アヒル・アイガモ		七面鳥	
頭数	戸数	頭数	戸数	頭数	戸数	羽数	戸数	羽数	戸数
180	15	14	3	29	9	114	10	X	1

きじ		ほろほろ鳥		うずら		イノシシ		蜜蜂	
羽数	戸数	羽数	戸数	羽数	戸数	頭数	戸数	群数	戸数
X	1	X	1	31	4	0	0	197	58

（３）令和５年次飼料作物作付状況

飼料作物作付戸数			飼料作物作付面積（アール）								種目別飼料作物作付面積（アール）								放牧利用山林原野地（ヘクタール）
											冬（秋）作			夏作				永年作	
耕種農家	畜産農家	計	田				畑	牧草地		計	イタリアンライグラス	青刈り麦類	その他	青刈りとうもろこし	ソルガム	飼料稲	その他	永年牧草	
			転作	裏作	小計	うち耕種農家		個人	共有										
9	0		1411.11		1411.11	1411.11													

（４）令和５年次京都市内農業産出額（畜産）

（単位：百万円）

肉用牛	乳用牛		豚	鶏	
		生乳			鶏卵
0	0	0	0	63.8	50.8

農林水産省「生産農業所得統計」より推計

※　牛、豚については、市場に出荷されていないものは、産出額から除いている。

2. 家 畜 衛 生 防 疫

（1）令和5年度家畜衛生防疫及び畜産環境対策指導実績

		家畜別	事業内容	頭羽数	件数	実施月											
						令和5年 4月	5月	6月	7月	8月	9月	10月	11月	12月	令和6年 1月	2月	3月
診療	予防接種	牛	イバラキ病	－	－												
			牛伝染性鼻気管炎	－	－												
			三種混合	－	－												
		豚	豚丹毒	－	－												
			流行性脳炎	－	－												
		鶏	ニューカッスル病	30,000	3		○					○				○	
	指示書交付	鶏	マレック病	22,000	2						○						○
			鶏コクシジウム症	－	－												
	検査	牛	結核病	－	－												
			ブルセラ病	－	－												
			肝てつ	－	－												
			牛サルモネラ	－	－												
		豚	豚熱	－	－												
			豚丹毒	－	－												
			オーエスキー病	－	－												
			豚流行性下痢	－	－												
			豚トキソプラズマ	－	－												
			萎縮性鼻炎	－	－												
		鶏	ニューカッスル病	－	－												
			家きんサルモネラ感染症	－	－												
			鶏マイコプラズマ病	－	－												
		馬	伝染性貧血	－	－												
		蜜蜂	腐蛆病	174	18			○	○	○	○	○					
		その他	その他家畜診療	－	－												
家畜衛生・環境対策		乳牛	衛生・環境対策指導		－												
		肉牛	衛生・環境対策指導		－												
		豚	衛生・環境対策指導		20	○	○		○	○	○		○	○	○	○	
		鶏	衛生・環境対策指導		141	○	○	○	○	○	○	○	○	○	○	○	○
		馬	衛生・環境対策指導		－												

(2) 京都市内における過去5ヵ年間の監視伝染病発生状況

年度	伝染病名	家畜の種類	発生頭数	発見場所（家畜所有者の住所）
1	サルモネラ症	豚	21頭	南区（南丹市） 20頭
				南区（三重県） 1頭
	豚丹毒	豚	4頭	南区（南丹市） 1頭
				南区（三重県） 2頭
				南区（亀岡市） 1頭
	牛白血病	牛	12頭	南区（岩手県） 1頭
				南区（熊本県） 1頭
				南区（三重県） 2頭
				南区（南丹市） 3頭
				南区（兵庫県） 1頭
				南区（京丹波町） 1頭
				南区（岡山県） 1頭
				南区（大分県） 1頭
				南区（長野県） 1頭
	アカリンダニ症	蜜蜂	1群	城陽市（伏見区） 1群
2	サルモネラ症	豚	25頭	南区（南丹市） 21頭
				南区（滋賀県） 4頭
	豚丹毒	豚	6頭	南区（三重県） 4頭
				南区（亀岡市） 2頭
	牛伝染性リンパ腫	牛	18頭	南区（長崎県） 5頭
	（R2.7.1に牛白血病から名称変更）			南区（三重県） 4頭
				南区（南丹市） 2頭
				南区（兵庫県） 1頭
				南区（京丹波町） 1頭
				南区（大阪府） 1頭
				南区（静岡県） 1頭
				南区（長野県） 1頭
				南区（島根県） 1頭
				南区（宮城県） 1頭
	アカリンダニ症	蜜蜂	1群	城陽市（伏見区） 1群
3	サルモネラ症	豚	31頭	南区（南丹市） 25頭
				南区（京丹波町） 4頭
				南区（亀岡市） 1頭
				南区（三重県） 1頭
	豚丹毒	豚	2頭	南区（南丹市） 1頭
				南区（三重県） 1頭
	牛伝染性リンパ腫	牛	16頭	南区（三重県） 4頭
	（R2.7.1に牛白血病から名称変更）			南区（岡山県） 3頭
				南区（長崎県） 3頭
				南区（北海道） 2頭
				南区（京丹波町） 1頭
				南区（宮城県） 1頭
				南区（静岡県） 1頭
				南区（島根県） 1頭
	レプトスピラ症	犬	1頭	北区（左京区） 1頭
4	牛伝染性リンパ腫	牛	6頭	南区（鹿児島県） 2頭
	（R2.7.1に牛白血病から名称変更）			南区（三重県） 1頭
				南区（島根県） 1頭
				南区（長崎県） 1頭
				南区（熊本県） 1頭
	レプトスピラ症	犬	5頭	北区（北区） 2頭
				北区（左京区） 1頭
				山科区（山科区） 1頭
				右京区（右京区） 1頭
	サルモネラ症	豚	4頭	南区（南丹市） 4頭
	豚丹毒	豚	3頭	南区（京丹波町） 1頭
				南区（滋賀県） 1頭
				南区（三重県） 1頭
	アカリンダニ症	蜜蜂	1群	城陽市（北区） 1群
5	牛伝染性リンパ腫	牛	15頭	南区（北海道） 2頭
				南区（三重県） 2頭
				南区（鹿児島県） 2頭
				南区（亀岡市） 1頭
				南区（南丹市） 1頭
				南区（福知山市） 1頭
				南区（亀岡市） 1頭
				南区（山形県） 1頭
				南区（長野県） 1頭
				南区（愛知県） 1頭
				南区（島根県） 1頭
				南区（徳島県） 1頭
	レプトスピラ症	犬	6頭	山科区（山科区） 2頭
				上京区（中京区） 1頭
				左京区（左京区） 1頭
				左京区（東山区） 1頭
				中京区（京丹波町） 1頭
	豚丹毒	豚	2頭	南区（三重県） 2頭

（3）家畜法定伝染病の種類（28疾病）　　（令和6年3月31日現在）

伝染性疾病の種類	対象となる家畜の種類
牛疫	牛、水牛、めん羊、山羊、豚、鹿、いのしし
牛肺疫	牛、水牛、鹿
口蹄疫	牛、水牛、めん羊、山羊、豚、鹿、いのしし
流行性脳炎	牛、水牛、馬、めん羊、山羊、豚、鹿、いのしし
狂犬病	牛、水牛、馬、めん羊、山羊、豚、鹿、いのしし
水疱性口内炎	牛、水牛、馬、豚、鹿、いのしし
リフトバレー熱	牛、水牛、めん羊、山羊、鹿
炭疽	牛、水牛、馬、めん羊、山羊、豚、鹿、いのしし
出血性敗血症	牛、水牛、めん羊、山羊、豚、鹿、いのしし
ブルセラ症	牛、水牛、めん羊、山羊、豚、鹿、いのしし
結核	牛、水牛、山羊、鹿
ヨーネ病	牛、水牛、めん羊、山羊、鹿
ピロプラズマ症（注1） （省令で定める病原体に限る）	牛、水牛、馬、鹿
アナプラズマ症（注2） （省令で定める病原体に限る）	牛、水牛、鹿
伝達性海綿状脳症	牛、水牛、めん羊、山羊、鹿
鼻疽	馬
馬伝染性貧血	馬
アフリカ馬疫	馬
小反芻獣疫	めん羊、山羊、鹿
豚熱	豚、いのしし
アフリカ豚熱	豚、いのしし
豚水疱病	豚、いのしし
家きんコレラ	鶏、あひる、うずら、七面鳥
高病原性鳥インフルエンザ	鶏、あひる、うずら、きじ、だちょう、ほろほろ鳥、七面鳥
低病原性鳥インフルエンザ	鶏、あひる、うずら、きじ、だちょう、ほろほろ鳥、七面鳥
ニューカッスル病（注3） （病原性が高いものとして省令で定めるものに限る）	鶏、あひる、うずら、七面鳥
家きんサルモネラ症（注4） （省令で定める病原体に限る）	鶏、あひる、うずら、七面鳥
腐蛆病	蜜蜂

注1）
バベシア・ビゲミナ、バベシア・ボービス、バベシア・カバリ、タイレリア・パルバ、タイレリア・アヌラタ、タイレリア・エクイ

注2）
アナプラズマ・マージナーレ

注3）
1　鶏の初生ひなにおけるその病原体のICPI（脳内摂取試験により得られた病原体の高さを表した指数をいう。）が0.7以上であるニューカッスル病
2　次のいずれにも該当するニューカッスル病
イ　その病原体のF蛋白質の113番目から116番目までのアミノ酸残基のうち3以上がアルギニン残基またはリジン残基であると推定されること
ロ　その病原体のF蛋白質の117番目のアミノ酸残基がフェニルアラニン残基であると推定されること。

注4）
サルモネラ・エンテリカ
（血清型がガリナルムであるものであって、生物型がプローラムまたはガリナルムであるものに限る。）

V

農地法等取扱件数
国有農地利用状況
農地の賃借料

目　　次

（ページ）

１　令和５年度農地法等取扱件数、筆数、面積　……１

２　令和５年度農業経営基盤強化促進法による利用権設定、
生産緑地法関係、租税特別措置法関係の取扱件数、筆数、面積……３

３　国有農地の利用状況……４

４　農地の賃借料……５

◎利用上の注意

１　数字の単位は、原則として四捨五入してあるため、総数と内容の数値は必ずしも一致するものではない。

２　資料の出所は、それぞれ記してある。

1．令和5年度農地法等取扱件数、筆数、面積

（単位　件数:件、筆数:筆、面積:アール）

	3条（許可）			18条（許可）			18条（合意解約による通知）			4条（許可）			4条（届出）		
	件数	筆数	面積	件数	筆数	面積	件数	筆数	面積	件数	筆数	面積	件数	筆数	面積
北　区	3	3	9	－	－	－	－	－	－	－	－	－	11	13	50
上京区	－	－	－	－	－	－	－	－	－	－	－	－	1	1	1
左京区	16	32	182	－	－	－	5	5	22	－	－	－	18	20	46
中京区	－	－	－	－	－	－	－	－	－	－	－	－	－	－	－
東山区	－	－	－	－	－	－	－	－	－	－	－	－	－	－	－
山科区	4	5	39	－	－	－	－	－	－	－	－	－	18	32	72
下京区	－	－	－	－	－	－	－	－	－	－	－	－	－	－	－
南　区	2	6	31	－	－	－	1	3	20	－	－	－	18	29	154
右京区（京北除く）	19	35	258	－	－	－	11	25	170	－	－	－	12	14	46
右京区（京北）	44	83	827	－	－	－	－	－	－	1	2	5	－	－	－
西京区	7	15	130	－	－	－	3	4	29	－	－	－	16	21	86
伏見区	31	61	609	－	－	－	4	5	60	1	1	2	46	63	224
合　計	126	240	2,086	－	－	－	24	42	301	2	3	7	140	193	679

（注）1 資料:農業委員会調査
　　2 数値は、令和5年4月～令和6年3月の集計です。

（単位：件、筆、アール）

	5条（許可）			5条（届出）			4条1項9号			5条1項1号及び 5条1項8号		
	件数	筆数	面積	件数	筆数	面積	件数	筆数	面積	件数	筆数	面積
北　区	2	3	30	25	40	168	1	1	1	2	2	1
上京区	－	－	－	－	－	－	－	－	－	－	－	－
左京区	4	9	44	19	27	134	3	4	3	－	－	－
中京区	－	－	－	－	－	－	－	－	－	－	－	－
東山区	－	－	－	－	－	－	－	－	－	－	－	－
山科区	1	1	3	22	57	208	1	1	0	－	－	－
下京区	－	－	－	－	－	－	－	－	－	－	－	－
南　区	－	－	－	19	27	157	1	1	1	1	1	1
右京区 （京北除く）	－	－	－	29	60	290	－	－	－	－	－	－
右京区 （京北）	3	7	25	－	－	－	2	3	2	－	－	－
西京区	2	4	6	14	19	107	7	10	7	－	－	－
伏見区	2	2	17	83	112	666	2	4	5	1	1	10
合　計	14	26	125	211	342	1,731	17	24	18	4	4	11

（注）1 資料：農業委員会調査
2 数値は、令和5年4月～令和6年3月の集計です。
3 4条1項9号は2アール未満の農業用施設等への転用、5条1項1号及び5条1項8号は公共転用等に係る数値

２．令和5年度農業経営基盤強化促進法による利用権設定、生産緑地法関係、租税特別措置法関係の取扱件数、筆数、面積

（単位　件数：件、筆数：筆、面積：アール）

	農業経営基盤強化促進法による利用権設定（貸借）			生産緑地追加指定			主たる従事者証明			租税特別措置法関係：属地		
	件数	筆数	面積	件数	筆数	面積	件数	筆数	面積	件数	筆数	面積
北　区	(－) 1	(－) 2	(－) 20	－	－	－	9	16	88	3	28	115
上京区	(－) －	(－) －	(－) －	－	－	－	－	－	－	－	－	－
左京区	(14) 57	(29) 113	(188) 893	1	1	2	4	5	31	5	13	75
中京区	(－) －	(－) －	(－) －	－	－	－	1	2	16	－	－	－
東山区	(－) －	(－) －	(－) －	－	－	－	－	－	－	－	－	－
山科区	(14) 22	(18) 36	(205) 347	－	－	－	10	22	100	2	4	21
下京区	(－) －	(－) －	(－) －	－	－	－	－	－	－	1	5	6
南　区	(－) 1	(－) 1	(－) 6	1	1	4	9	14	109	8	18	120
右京区 （京北除く）	(29) 40	(63) 97	(451) 701	1	1	1	11	14	143	7	31	278
右京区 （京北）	(41) 53	(77) 95	(1,579) 1,875	－	－	－	－	－	－	－	－	－
西京区	(15) 29	(22) 55	(256) 527	2	2	7	11	18	153	10	33	257
伏見区	(4) 6	(7) 12	(53) 92	3	3	8	18	32	280	11	52	388
合　計	(117) 209	(216) 411	(2,731) 4,461	8	8	22	73	123	920	47	184	1,260

（注）１ 数値は、令和5年4月～令和6年3月の集計です。
　　２ 農業経営基盤強化促進法による利用権設定（貸借）欄において下段は総数、上段（　）内の数値は総数のうち新たに設定されたもの。

３. 国有農地の利用状況

（単位　件数：件、筆数：筆、面積：平方メートル）

区　名	農耕貸付			転用貸付			未貸付		合計		
	件数	筆数	面積	件数	筆数	面積	筆数	面積	貸付件数	筆数	面積
北　　区	－	－	－	1	1	69	3	252	1	4	321
左 京 区	3	3	365	1	1	430	7	2,760	4	11	3,555
山 科 区	4	3	1,267	1	1	8	9	2,666	5	13	3,941
右 京 区	3	3	1,087	1	1	905	4	1,149	4	8	3,141
西 京 区	－	－	－	－	－	－	3	207	－	3	207
伏 見 区	4	5	1,357	2	2	513	5	890	6	12	2,760
合　　計	14	14	4,076	6	6	1,925	31	7,924	20	51	13,925

（注）１ 資料：農業委員会調査
　　２ 令和6年3月31日現在

4. 農 地 の 賃 借 料

（金額は10a当たり）

地域区分			利用目的		
			水稲	野菜・果樹	たけのこ
市街化区域		平均額	―	7,000円	―
		最低額～最高額	―	5,000円～15,300円	―
		筆数	―	7筆	―
市街化区域外	中山間地域除く	平均額	10,300円	25,000円	5,500円
		最低額～最高額	5,000円～18,800円	11,800円～50,400円	4,900円～6,600円
		筆数	39筆	160筆	9筆
	中山間地域	平均額	2,800円	17,400円	―
		最低額～最高額	2,500円～5,600円	9,300円～32,200円	―
		筆数	23筆	4筆	―
京北地域		平均額	―	―	―
		最低額～最高額	―	―	―
		筆数	―	―	―

<別表> 中山間地域

行政区名	地　　区
北　　区	大宮の一部（氷室）・小野郷・中川・雲ヶ畑
左 京 区	大原の一部（百井）・花脊・広河原・久多
右 京 区	嵯峨北部
西 京 区	大原野の一部（小塩・石作・外畑・出灰）
伏 見 区	醍醐の一部（陀羅谷）

・令和5年1月～令和5年12月までに締結（公告）された賃貸借における賃借料の平均値を示す。
・事例過小の区分については賃借料水準を集計していない。
・金額は算出結果を四捨五入し、100円単位にしている。

VI 鳥獣保護区等現況

鳥獣保護区等の現況

鳥獣保護区・特定猟具使用禁止区域（銃）

（単位　面積：ha）

区　　分	名　　称	面　　積	設　定　期　間	原　設　定	備　　考
鳥　獣　保　護　区	花　　背	24	R 3.11. 1　～　R13.10.31	S47.11. 1	森林鳥獣生息地
	宝池深泥池	215	R 2.11. 1　～　R12.10.31	S55.11. 1	身近な鳥獣生息地
	東　　山	2,101	H29.11. 1　～　R 9.10.31	S42.11. 1	森林鳥獣生息地
	衣笠花園	493	H29.11. 1　～　R 9.10.31	S42.11. 1	森林鳥獣生息地
	鞍　　馬	211	H29.11. 1　～　R 9.10.31	S42. 6. 1	森林鳥獣生息地
	嵐　　山	59	H28.11. 1　～　R 8.10.31	S43. 9. 1	森林鳥獣生息地
	山　　科	784	R05.11. 1　～　R 15.10.31	S58.11. 1	森林鳥獣生息地
	八 丁 平	296	H27.11. 1　～　R 7.10.31	S60.11. 1	森林鳥獣生息地
	大　　枝	92	H29.11. 1　～　R 9.10.31	S62.11. 1	身近な鳥獣生息地
	宇多野北嵯峨	300	R 1.11. 1　～　R11.10.31	H 1.11. 1	森林鳥獣生息地
	鴨　　川	257	H29.11. 1　～　R 9.10.31	H 9.11. 1	身近な鳥獣生息地
	大 悲 山	91	H30.11. 1　～　R10.10.31	H10.11. 1	森林鳥獣生息地
	ポンポン山	463	R 2.11. 1　～　R12.10.31	H12.11. 1	森林鳥獣生息地
	比叡山	130	R 1.11. 1　～　R11.10.31	H21.11. 1	森林鳥獣生息地
	京都御苑	65	R5. 11. 1　～　R 15.10.31	H26. 4. 1	身近な鳥獣生息地
	計	5,581			
特　定　猟　具　使　用 禁　止　区　域　（　銃　）	桂　　川	1,040	R 2.11. 1　～　R 7.10.31	S55.11. 1	
	向　　島	813	R 2.11. 1　～　R 7.10.31	S50.11. 1	
	京 都 南	2,236	R 4.11. 1　～　R 9.10.31	S47.10.16	
	京都市街地	9,004	R 1.11. 1　～　R 6.10.31	H18.11. 1	
	京都東市街地	1,745	R 4.11. 1　～　R 9.10.31	H11.11. 1	
	西　　京	969	R 4.11. 1　～　R 9.10.31	H19.11. 1	
	計	15,807			

資料：京都府京都林務事務所

＊特定猟具使用禁止区域（銃）：旧銃猟禁止区域のこと。平成１９年４月１６日に改正された「鳥獣の保護及び狩猟の適正化に関する法律」により名称が変更された。