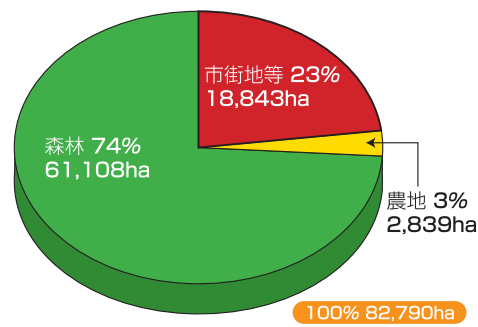


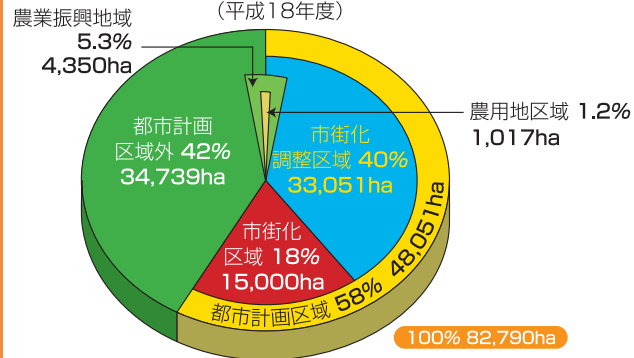
1 市域に占める森林、農地面積

(平成18年度)



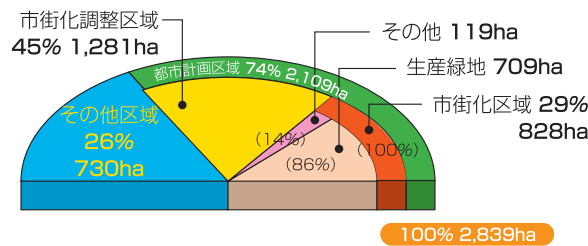
2 市域の区域別面積

(平成18年度)



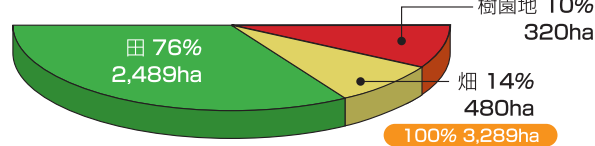
3 区域別農地面積の状況

(平成18年度)



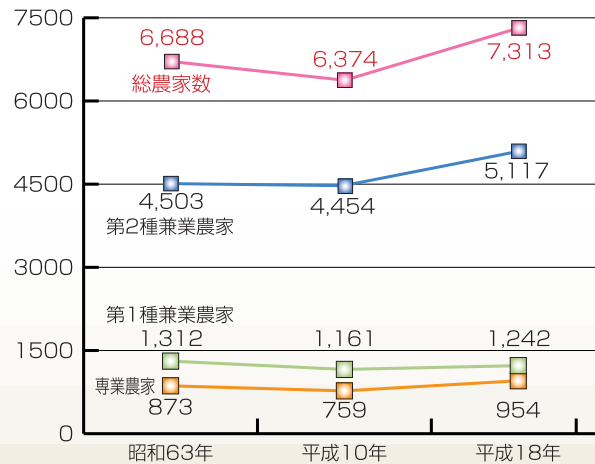
4 地目別耕地の状況 (属人)

(平成18年度)



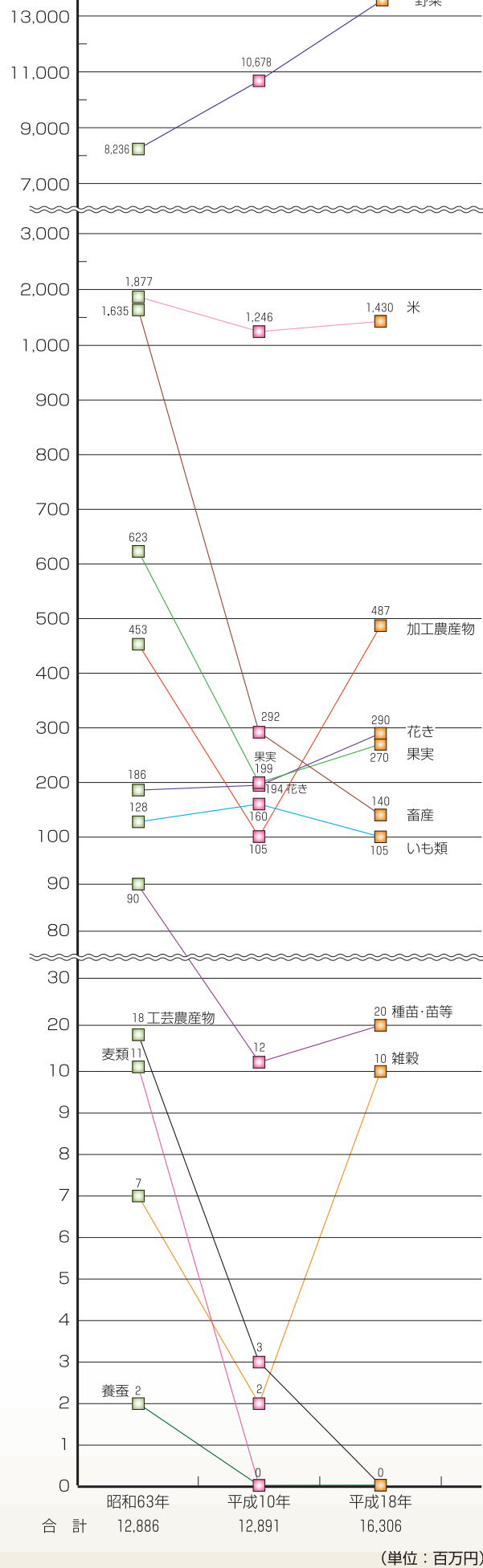
5 農家戸数の推移

(単位: 戸)



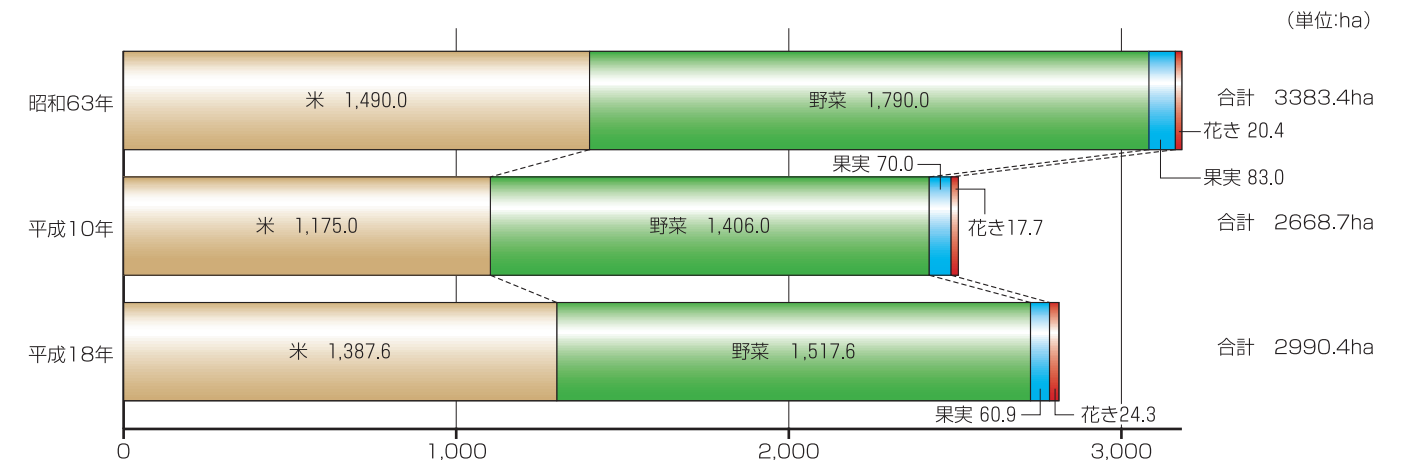
6 農業粗生産額

(単位: 百万円)

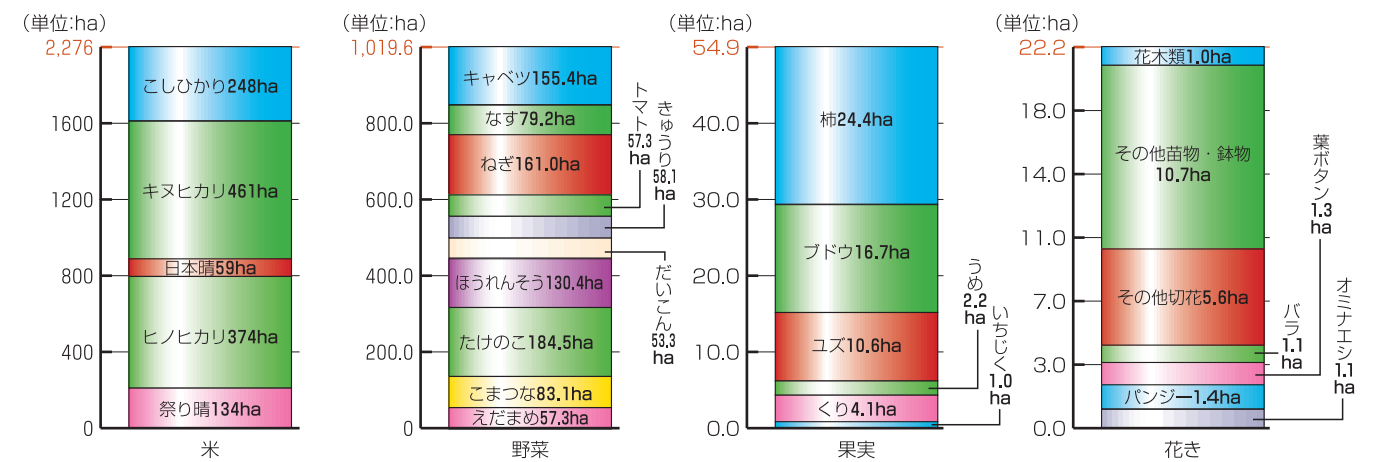


7 主要農林作物の状況

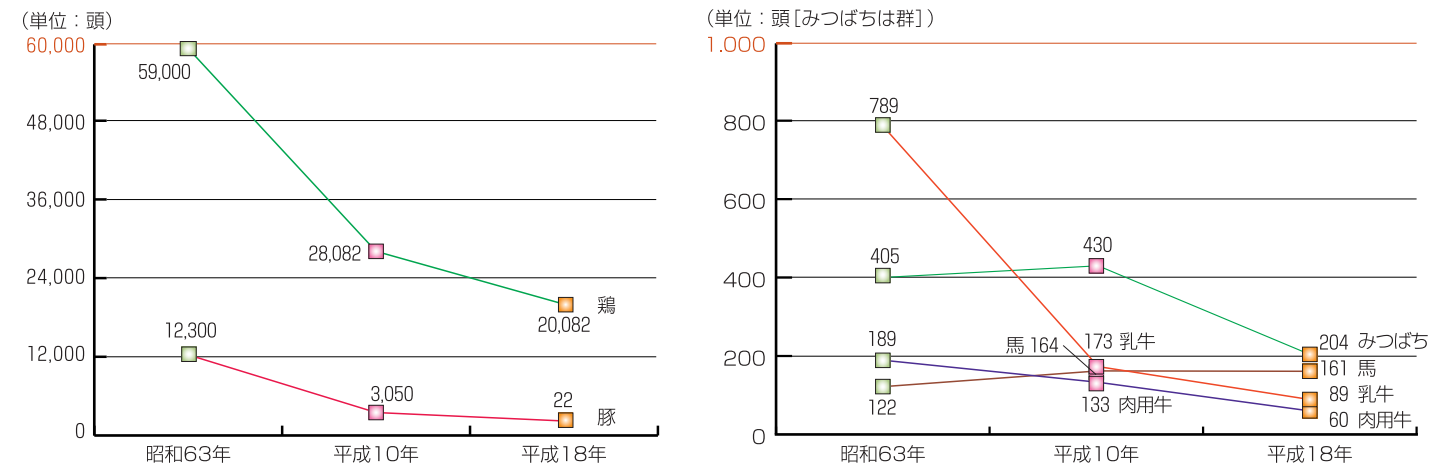
作付面積の推移 (花き, 果実, 米, 野菜) 資料: 京都市農林統計



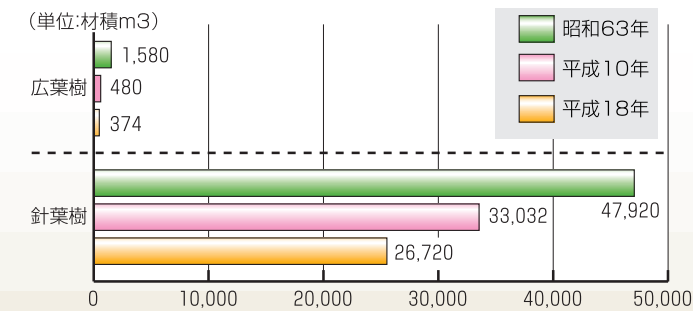
主要品種別作付面積 (米, 野菜, 果実, 花き) 資料: 京都市農林統計 (平成18年度)



家畜頭羽数の推移 (畜産) 資料: 京都市農林統計



素材生産量の推移 (森林) 資料: 京都府京都林務事務所



8 食料自給率 (需要量に占める生産割合, 重量ベース)

(平成18年度)

