

## 第4章 西院地区道路特定事業計画

道路特定事業計画は以下の3つの内容〔(1)～(3)〕で構成し、地区及び事業内容を示します。

### (1) 対象路線位置図

西院地区道路特定事業計画の対象路線の位置を示します。

表 4. 1 生活関連経路の総括表

経路種別	路線名	経路・区間	経路延長 (km)
生活関連経路①	一般府道 二条停車場嵐山線 (三条通)	右京税務署前～西大路通	0.35
生活関連経路②	一般市道 佐井通 (春日通)	三条通～四条通	0.50
生活関連経路③	主要市道 京都環状線 (西大路通)	三条通～阪急西院駅	0.53
生活関連経路④	一般府道 嵐山西院線 (四条通)	佐井通～阪急西院駅	0.17
生活関連経路⑤	主要市道 嵐山祇園線 (四条通)	阪急西院駅～御前通	0.37
生活関連経路⑥	一般市道 佐井通 (春日通)	四条通～高辻通	0.40
生活関連経路⑦	主要市道 京都環状線 (西大路通)	阪急西院駅～高辻通	0.41
生活関連経路⑧	一般市道 高辻通	佐井通～西大路通	0.17
生活関連経路⑨	一般市道 高辻通	西大路通～天神道	0.22

### (2) 路線別事業計画

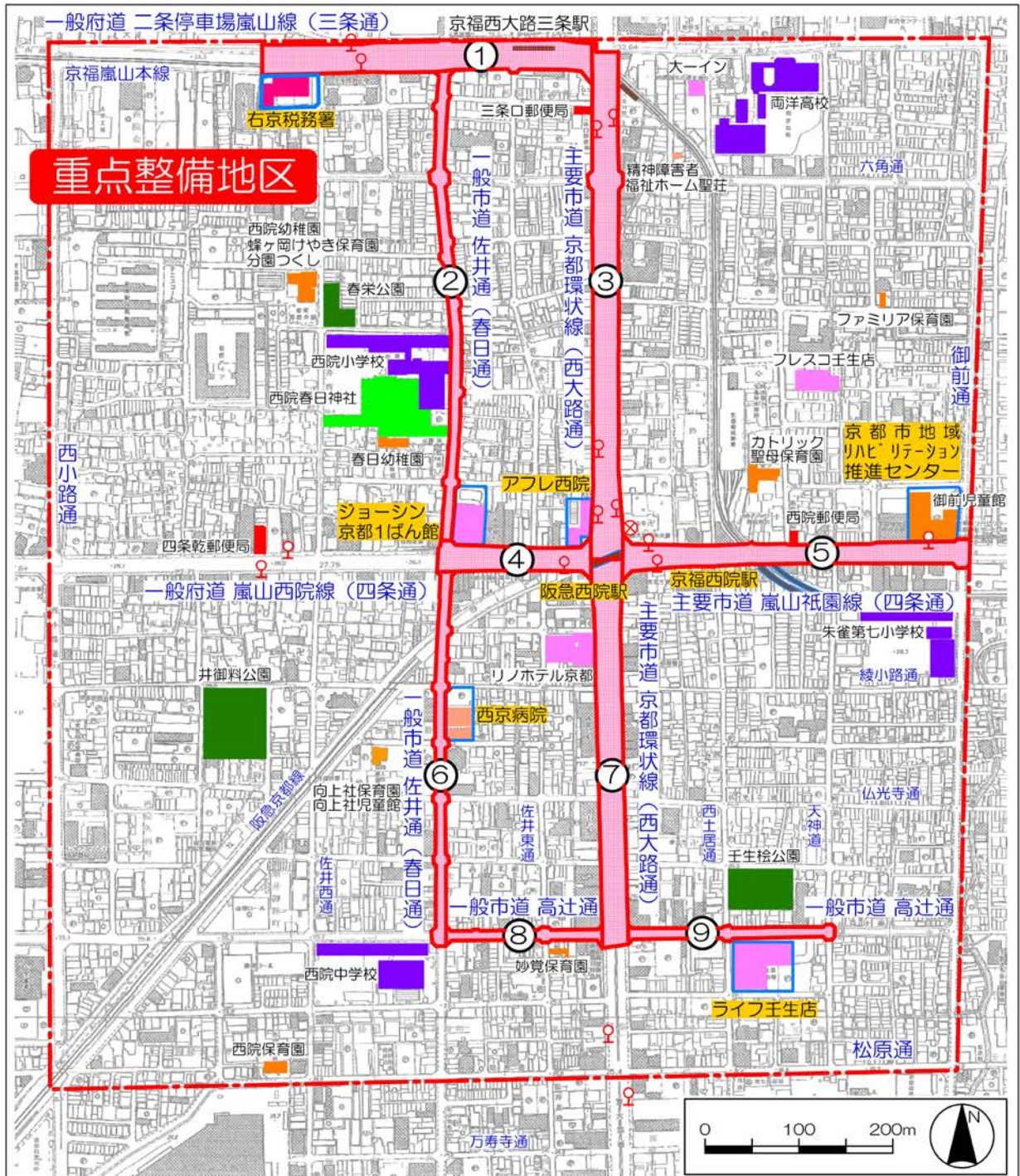
各路線の概要（路線名、事業区間、延長）、平面図、横断面図、事業内容、事業量、事業実施予定期間、事業実施に際し配慮すべき重要事項及び現況写真を示します。

注）事業実施予定期間は、現時点での目標を示したものであり、今後の財政状況や事業の進捗状況により変更することがあります。














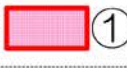
### (3) バリアフリー生活関連経路における事業の内容

西院地区における道路特定事業計画のまとめを図で示します。

(1) 対象路線位置図

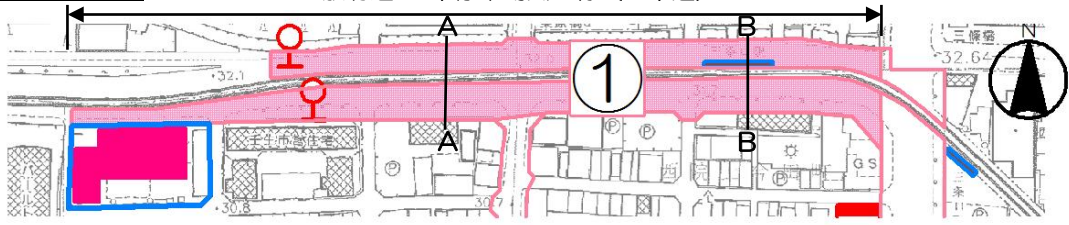
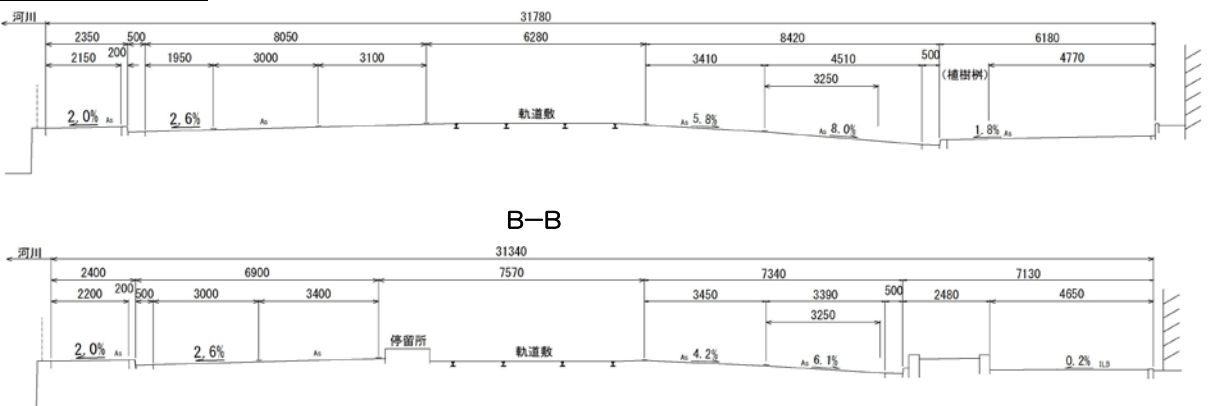



※ 文字：生活関連施設

凡 例					
	旅客施設 (鉄道, 軌道)		教育施設		商業施設
	官公庁施設		観光・ 文化施設		交番
	福祉施設		都市公園		バス停
	医療施設		公益 サービス施設		重点整備地区
					生活関連施設
					①生活関連経路



(2) 路線別事業計画①

番号／路線名 事業区間 所在地 経路種別／延長	① 一般府道 二条停車場嵐山線（三条通） 右京区西ノ京桑原町 ～ 西大路通（生活関連経路③） 中京区西ノ京桑原町 ～ 右京区西院上今田町 生活関連経路① / 0.35 km		
平面図			
断面図			
事業内容（対策案）	事業量 （延長／箇所数）	事業実施予定期間 着手      完了	
<ul style="list-style-type: none"> <li>・横断歩道接続部等における段差・勾配の改良（A）</li> <li>・歩道一般部及び乗入部における段差・勾配の改良（B）</li> <li>・視覚障害者誘導用ブロックの設置及び改良（C）</li> <li>・支障物撤去及び移設の検討（D）</li> <li>・柵蓋等の改良，縁石の改修（E）</li> <li>・バス停留所の乗降位置に視覚障害者誘導用ブロックを設置（G）</li> </ul>	0.35 km	H28	H32
事業実施に際し配慮すべき重要事項			
段差・勾配の改良は，地域住民と調整を行いながら改善を進める。			
現況写真			

※ 実施予定期間は，現時点での目標を示したものであり，今後の財政状況や事業の進捗により変更することがあります。

路線別事業計画②

番号／路線名 事業区間 所在地 経路種別／延長	② 一般市道 佐井通（春日通） 三条通（生活関連経路①）～ 四条通（生活関連経路④） 右京区西院上花田町 ～ 右京区西院巽町 生活関連経路② / 0.50 km		
平面図			
断面図			
事業内容（対策案）	事業量 （延長／箇所数）	事業実施予定期間 着手      完了	
<ul style="list-style-type: none"> <li>・横断歩道接続部等における段差・勾配の改良（A）</li> <li>・歩道一般部及び乗入部における段差・勾配の改良（B）</li> <li>・視覚障害者誘導用ブロックの設置及び改良（C）</li> <li>・歩道幅員の拡幅検討，支障物の撤去及び移設の検討（D）</li> <li>・柵蓋等の改良，縁石の改修（E）</li> <li>・歩道への柵等の設置検討（F）</li> </ul>	0.50 km	H28	H32
事業実施に際し配慮すべき重要事項			
地域住民や西院小学校等に経路の利用状況を確認の上，公安委員会と歩道の拡幅及び交差点の歩道巻き込み部について調整する。西院小学校前の柵の設置については，歩道の拡幅と併せて調整する。段差・勾配の改良は，地域住民と調整を行いながら改善を進める。			
現況写真			

※ 実施予定期間は，現時点での目標を示したものであり，今後の財政状況や事業の進捗により変更することがあります。

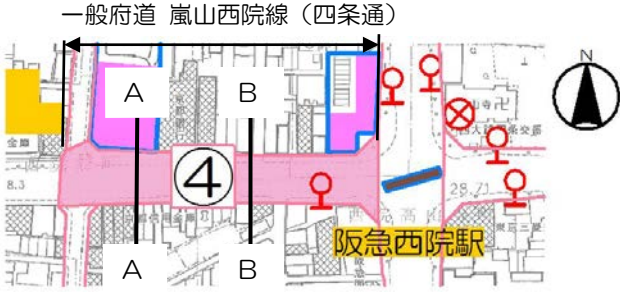
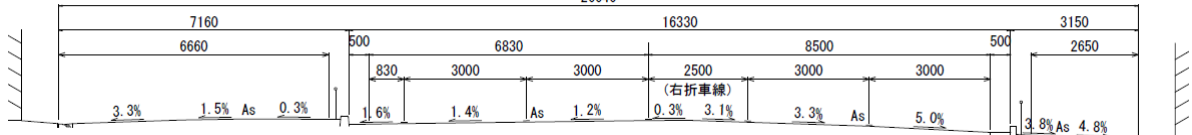
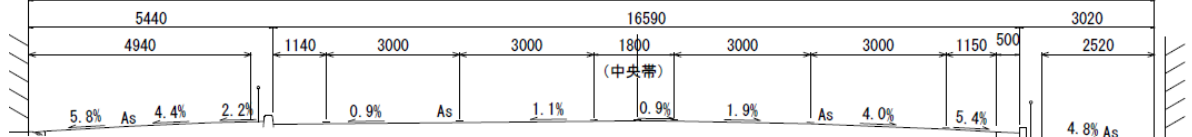


路線別事業計画③

番号／路線名 事業区間 所在地 経路種別／延長	③ 主要市道 京都環状線（西大路通） 三条通（生活関連経路①） ～ 阪急西院駅 中京区西ノ京三条坊町 ～ 右京区西院高山寺町 生活関連経路③ / 0.53 km		
平面図	主要市道 京都環状線（西大路通）		
断面図	A-A		
B-B			
事業内容 (対策案)	事業量 (延長/箇所数)	事業実施予定期間 着手   完了	
<ul style="list-style-type: none"> <li>・横断歩道接続部等における段差・勾配の改良 (A)</li> <li>・歩道一般部及び乗入部における段差・勾配の改良 (B)</li> <li>・視覚障害者誘導用ブロックの設置及び改良 (C)</li> <li>・柵蓋等の改良, 縁石の改修 (E)</li> <li>・バス乗降位置縁石高さの検討 (G)</li> </ul>	0.53 km	H28	H32
事業実施に際し配慮すべき重要事項			
段差・勾配の改良は、地域住民と調整を行いながら改善を進める。			
現況写真			
西側歩道	東側歩道		

※ 実施予定期間は、現時点での目標を示したものであり、今後の財政状況や事業の進捗により変更することがあります。



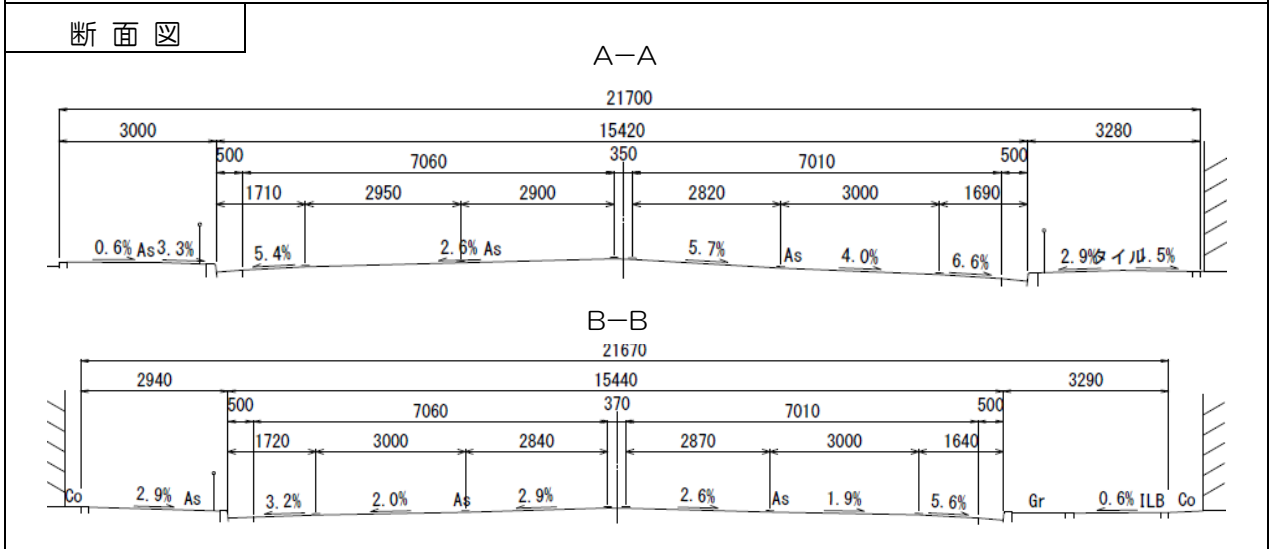
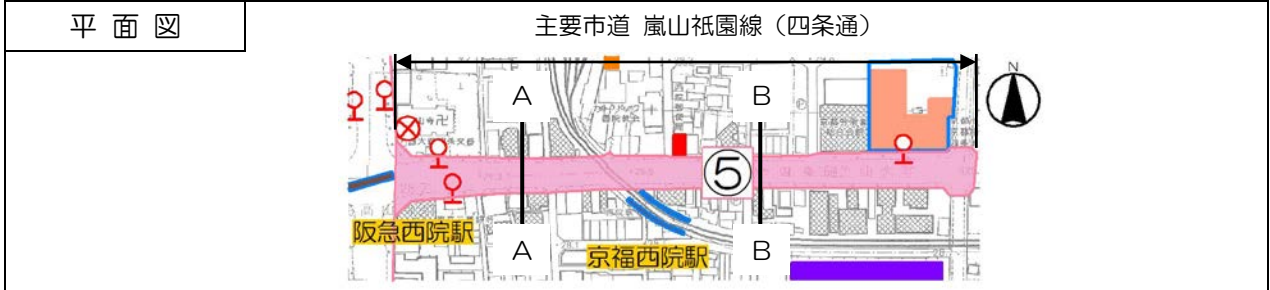
路線別事業計画④

番号／路線名 事業区間 所在地 経路種別／延長	④ 一般府道 嵐山西院線（四条通） 佐井通（春日通）（生活関連経路②） ～ 阪急西院駅 右京区西院巽町 ～ 右京区西院高山寺町 生活関連経路④ / 0.17 km		
平面図			
断面図	<p style="text-align: center;">A-A</p>  <p style="text-align: center;">B-B</p> 		
事業内容（対策案）	事業量 （延長／箇所数）	事業実施予定期間 着手      完了	
<ul style="list-style-type: none"> <li>・横断歩道接続部等における段差・勾配の改良（A）</li> <li>・歩道一般部及び乗入部における段差・勾配の改良（B）</li> <li>・視覚障害者誘導用ブロックの設置及び改良（C）</li> <li>・支障物の撤去及び移設の検討（D）</li> <li>・樹蓋等の改良，縁石の改修（E）</li> <li>・バス乗降位置縁石高さの検討（G）</li> </ul>	0.17 km	H28	H32
事業実施に際し配慮すべき重要事項			
佐井通との交差点歩道巻き込み部の拡幅について公安委員会と調整を行う。車道舗装面の高さが変わるため、前後のすりつけや排水処理が必要となる。 段差・勾配の改良は、地域住民と調整を行いながら改善を進める。			
現況写真	<div style="display: flex; justify-content: space-around;"> <div style="text-align: center;">  <p>北側歩道</p> </div> <div style="text-align: center;">  <p>南側歩道</p> </div> </div>		

※ 実施予定期間は、現時点での目標を示したものであり、今後の財政状況や事業の進捗により変更することがあります。

路線別事業計画⑤

番号／路線名 事業区間 所在地 経路種別／延長	⑤ 主要市道 嵐山祇園線（四条通） 阪急西院駅 ～ 御前通 右京区西院東淳和院町 ～中京区壬生仙念町 生活関連経路⑤ / 0.37 km
----------------------------------	---



事業内容（対策案）	事業量 （延長／箇所数）	事業実施予定期間	
		着手	完了
<ul style="list-style-type: none"> <li>・横断歩道接続部等における段差・勾配の改良（A）</li> <li>・歩道一般部及び乗入部における段差・勾配の改良（B）</li> <li>・視覚障害者誘導用ブロックの設置及び改良（C）</li> <li>・柵蓋等の改良，縁石の改修（E）</li> <li>・バス乗降位置縁石高さの検討（G）</li> </ul>	0.37 km	H28	H32

事業実施に際し配慮すべき重要事項

御前通との交差点歩道巻き込み部の拡幅について公安委員会と調整を行う。  
段差・勾配の改良は，地域住民と調整を行いながら改善を進める。



※ 実施予定期間は，現時点での目標を示したものであり，今後の財政状況や事業の進捗により変更することがあります。

路線別事業計画⑥

番号／路線名 事業区間 所在地 経路種別／延長	⑥ 一般市道 佐井通（春日通） 四条通（生活関連経路④）～高辻通（生活関連経路⑧） 右京区西院巽町～右京区西院矢掛町 生活関連経路⑥／0.40 km		
平面図			
断面図	A-A	B-B	
事業内容（対策案）	事業量 （延長／箇所数）	事業実施予定期間 着手 完了	
<ul style="list-style-type: none"> <li>・横断歩道接続部等における段差・勾配の改良（A）</li> <li>・歩道一般部及び乗入部における段差・勾配の改良（B）</li> <li>・視覚障害者誘導用ブロックの設置及び改良（C）</li> <li>・歩道幅員の拡幅検討，支障物の撤去及び移設の検討（D）</li> <li>・柵蓋等の改良，縁石の改修（E）</li> </ul>	0.40 km	H28	H32
事業実施に際し配慮すべき重要事項			
地域住民や西院小学校等に経路の利用状況を確認の上，公安委員会と歩道の拡幅及び交差点の歩道巻き込み部について調整する。段差・勾配の改良は，地域住民と調整を行いながら改善を進める。			
現況写真			

※ 実施予定期間は，現時点での目標を示したものであり，今後の財政状況や事業の進捗により変更することがあります。

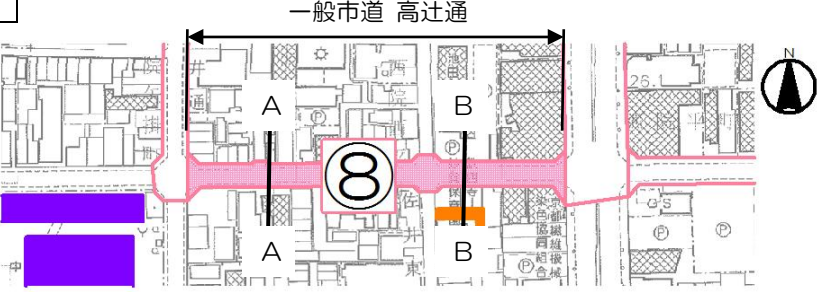
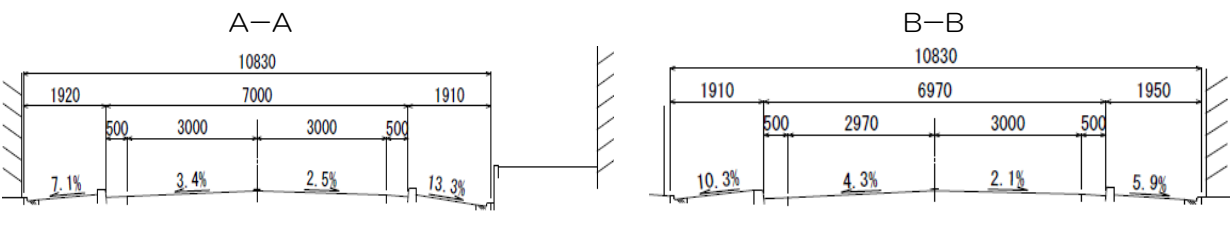



路線別事業計画⑦

番号／路線名 事業区間 所在地 経路種別／延長	⑦ 主要市道 京都環状線（西大路通） 阪急西院駅 ～ 高辻通（生活関連経路⑧⑨） 右京区西院東淳和院町 ～ 右京区西院平町 生活関連経路⑦ / 0.41 km		
平面図			
断面図			
事業内容（対策案）	事業量 （延長／箇所数）	事業実施予定期間 着手      完了	
<ul style="list-style-type: none"> <li>・横断歩道接続部等における段差・勾配の改良（A）</li> <li>・歩道一般部及び乗入部における段差・勾配の改良（B）</li> <li>・視覚障害者誘導用ブロックの設置及び改良（C）</li> <li>・柵蓋等の網目が大きい（E）</li> </ul>	0.41 km	H28	H32
事業実施に際し配慮すべき重要事項			
段差・勾配の改良は、地域住民と調整を行いながら改善を進める。			
現況写真			
西側歩道	東側歩道		

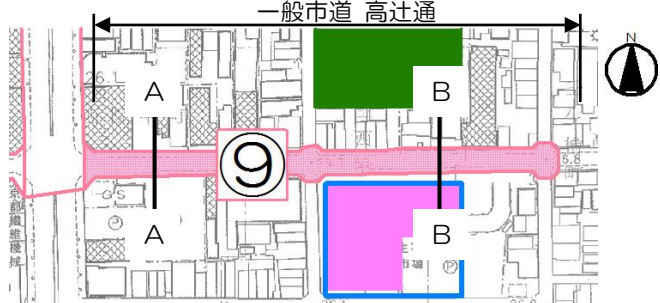
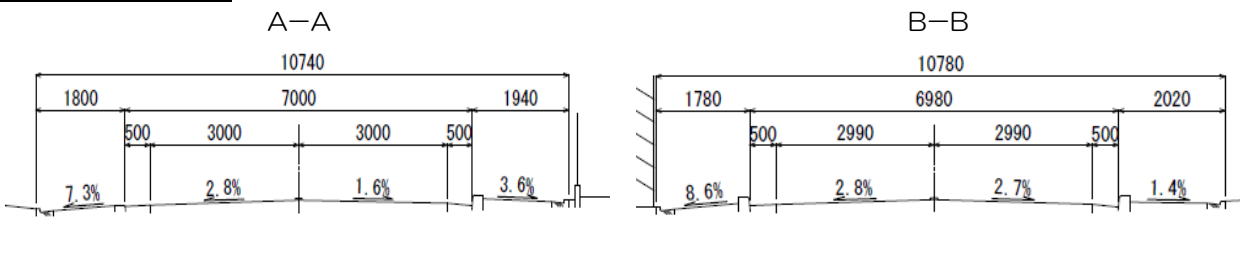

※ 実施予定期間は、現時点での目標を示したものであり、今後の財政状況や事業の進捗により変更することがあります。

路線別事業計画⑧

番号／路線名 事業区間 所在地 経路種別／延長	⑧ 一般市道 高辻通 佐井通（春日通）（生活関連経路⑥）～ 西大路通（生活関連経路⑦） 右京区西院矢掛町 ～ 右京区西院平町 生活関連経路⑧ / 0.17 km		
平面図			
断面図			
事業内容（対策案）	事業量 （延長／箇所数）	事業実施予定期間 着手      完了	
<ul style="list-style-type: none"> <li>・横断歩道接続部等における段差・勾配の改良（A）</li> <li>・歩道一般部及び乗入部における段差・勾配の改良（B）</li> <li>・視覚障害者誘導用ブロックの設置及び改良（C）</li> <li>・支障物の撤去及び移設の検討（D）</li> <li>・柵蓋等の改良，縁石の改修（E）</li> </ul>	0.17 km	H28	H32
事業実施に際し配慮すべき重要事項			
段差・勾配の改良は，地域住民と調整を行いながら改善を進める。 有効幅員が確保できない箇所における電柱の移設を検討する。			
現況写真			

※ 実施予定期間は，現時点での目標を示したものであり，今後の財政状況や事業の進捗により変更することがあります。

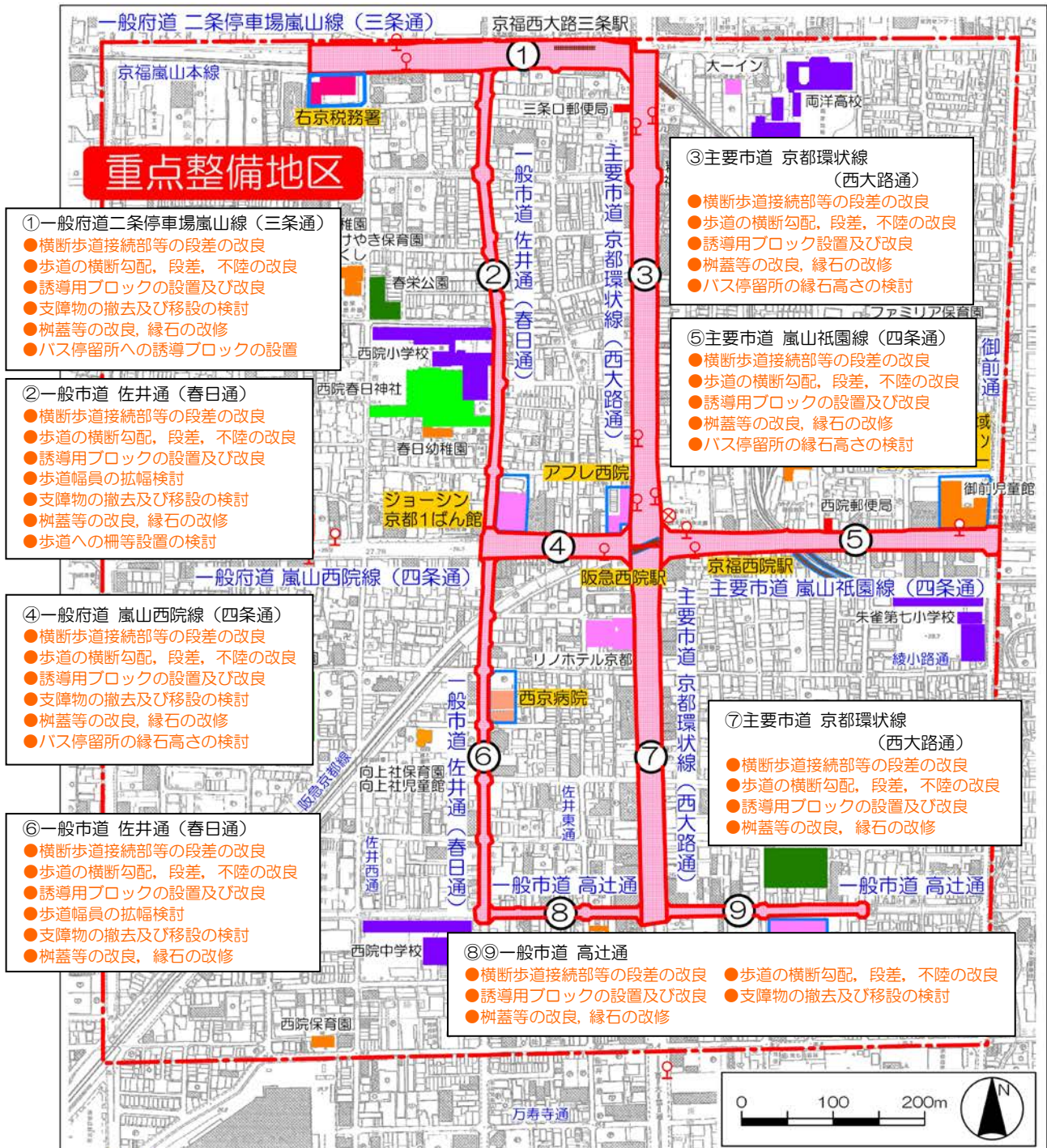
路線別事業計画⑨













番号／路線名 事業区間 所在地 経路種別／延長	⑨ 一般市道 高辻通 西大路通（生活関連経路⑦） ～ 天神道 右京区西院平町 ～中京区壬生西檜町 生活関連経路⑨ / 0.22 km		
平面図			
断面図			
事業内容（対策案）	事業量 （延長／箇所数）	事業実施予定期間 着手      完了	
<ul style="list-style-type: none"> <li>・横断歩道接続部等における段差・勾配の改良（A）</li> <li>・歩道一般部及び乗入部における段差・勾配の改良（B）</li> <li>・視覚障害者誘導用ブロックの設置及び改良（C）</li> <li>・支障物の撤去及び移設の検討（D）</li> <li>・柵蓋等の改良、縁石の改修（E）</li> </ul>	0.22 km	H28	H32
事業実施に際し配慮すべき重要事項			
段差・勾配の改良は、地域住民と調整を行いながら改善を進める。 有効幅員が確保できない箇所における電柱の移設を検討する。			
現況写真			

※ 実施予定期間は、現時点での目標を示したものであり、今後の財政状況や事業の進捗により変更することがあります。



(3) 道路特定事業計画における主な事業の内容  
西院地区における道路特定事業計画のまとめを図で示します。



凡		例	
	旅客施設 (鉄道、軌道)		教育施設
	官公庁施設		商業施設
	福祉施設		交番
	医療施設		バス停
			重点整備地区
			生活関連施設
			①生活関連経路
			●道路特定事業