

第6章 深草地区道路特定事業計画

道路特定事業計画は以下の4つで構成し、地区及び事業内容を示します。

(1) 対象路線位置図

深草地区道路特定事業計画の対象路線の位置を示します。

表6.1 生活関連経路の総括表

番号	経路種別	路線名	経路・区間	経路延長
a	生活関連経路①	一般府道 中山稲荷線 (第一軍道)	一般市道 竹田経 80号線 ～ 生活関連経路②	0.89 km (0.30 km)
b	生活関連経路③	一般市道 深草緯 148号線	龍谷大学 ～ 生活関連経路②	0.32 km
c	生活関連経路④	一般市道 深草緯 39号線	生活関連経路② ～ 深草駅	0.14 km
d	生活関連経路⑤	一般市道 深草緯 39号線	深草駅自由通路	0.07 km
e	生活関連経路⑥	一般市道 深草緯 38号線 一般市道 深草緯 39号線	深草駅 ～ 生活関連経路⑦	0.07 km
f	生活関連経路⑦	一般市道 本町通	稲荷駅 ～ 生活関連経路⑥	0.25 km (0.14 km)

※経路延長の()内の数値は、整備済み区間を除いた延長

(2) 経路別整備方針図

それぞれの経路の事業内容を図で示します。

(3) 路線別事業計画

各路線の概要(路線名、事業区間、延長)、平面図、横断図、事業内容、事業量、事業実施予定期間、事業実施に際し配慮すべき重要事項及び現況写真を示します。

注) 事業実施予定期間は、現時点での目標を示したものであり、今後の財政状況や事業の進捗状況により変更することがあります。

(4) バリアフリー生活関連経路における事業の内容

深草地区における道路特定事業計画のまとめを図で示します。

対象路線位置図

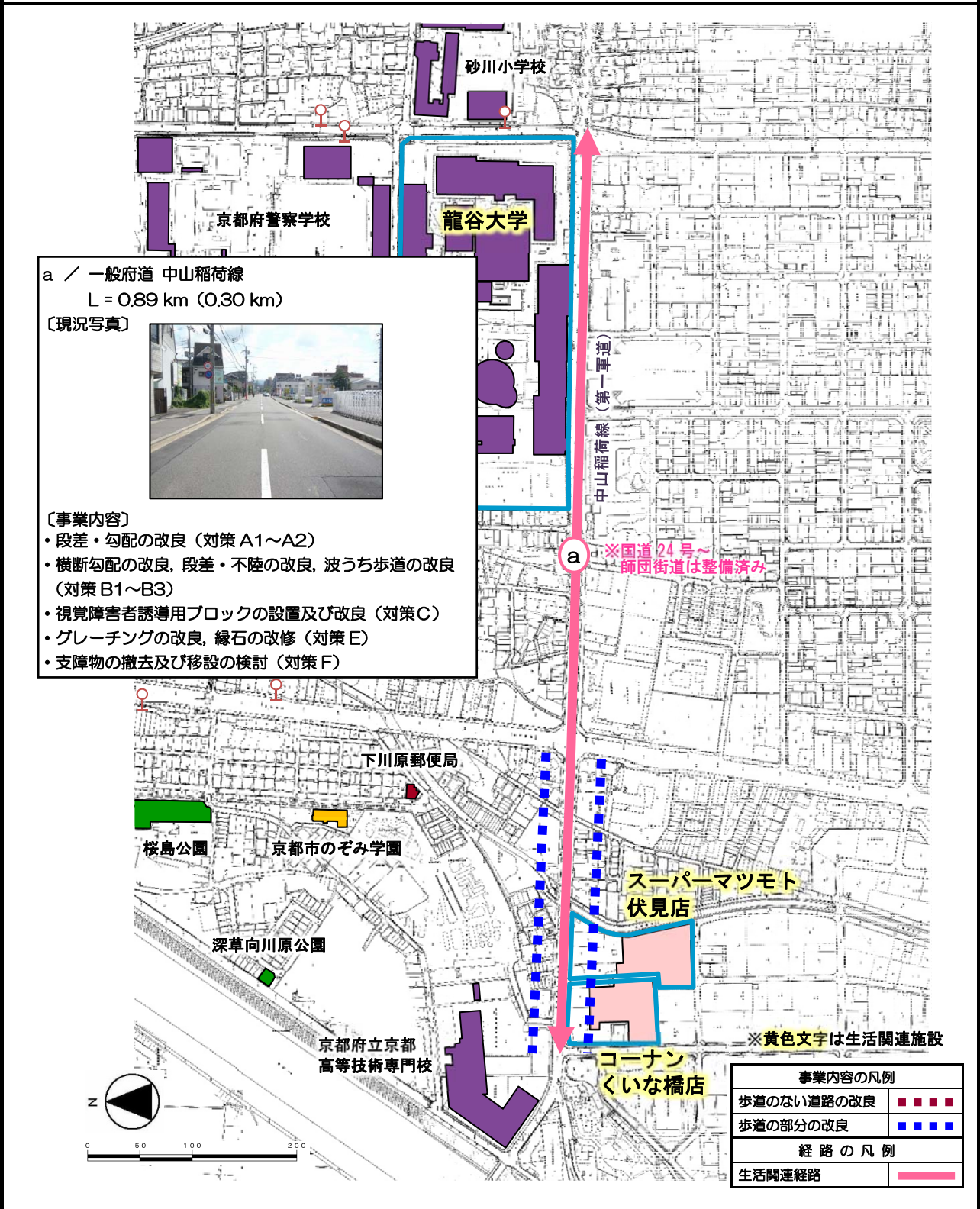


※黄色文字は生活関連施設

凡 例			
	旅客施設 (鉄道・軌道)		教育施設
	官公庁施設		観光・文化施設
	福祉施設		都市公園
	医療施設		公益サービス施設
	商業施設		交番
	生活関連施設		バス停
	① 生活関連経路		歩道
	重点整備地区		

経路別整備方針図

a / 生活関連経路① 一般市道 竹田経 80 号線～ 生活関連経路②



路線別事業計画

番号/路線名	a / 一般府道 中山稻荷線		
事業区間	始点 一般市道 竹田経 80 号線 ~ 終点 生活関連経路②		
住所	伏見区竹田流池町 ~ 伏見区深草綿森町		
経路種別/延長	生活関連経路 / 0.89 km (整備区間延長: 0.30 km)		
平面図			
断面図			
事業内容	事業量 (延長/箇所数)	事業実施予定期間	
<ul style="list-style-type: none"> ・段差・勾配の改良 (対策 A1~A2) ・横断勾配の改良, 段差・不陸の改良, 波うち歩道の改良 (対策 B1~B3) ・視覚障害者誘導用ブロックの設置及び改良 (対策 C) ・グレーチングの改良, 縁石の改修 (対策 E) ・支障物の撤去及び移設の検討 (対策 F) 	300 m	着手 H26	完了 H32
事業実施に際し配慮すべき重要事項			
<ul style="list-style-type: none"> ・歩行者等の安全性をより確実にするため、公安委員会と調整を行うとともに、住民との合意形成を図る。 			
現況写真			

※ 実施予定期間は、現時点での目標を示したものであり、今後の財政状況や事業の進捗により変更することがあります。

経路別整備方針図

b / 生活関連経路③ 龍谷大学～ 生活関連経路②

c / 生活関連経路④ 生活関連経路②～ 深草駅

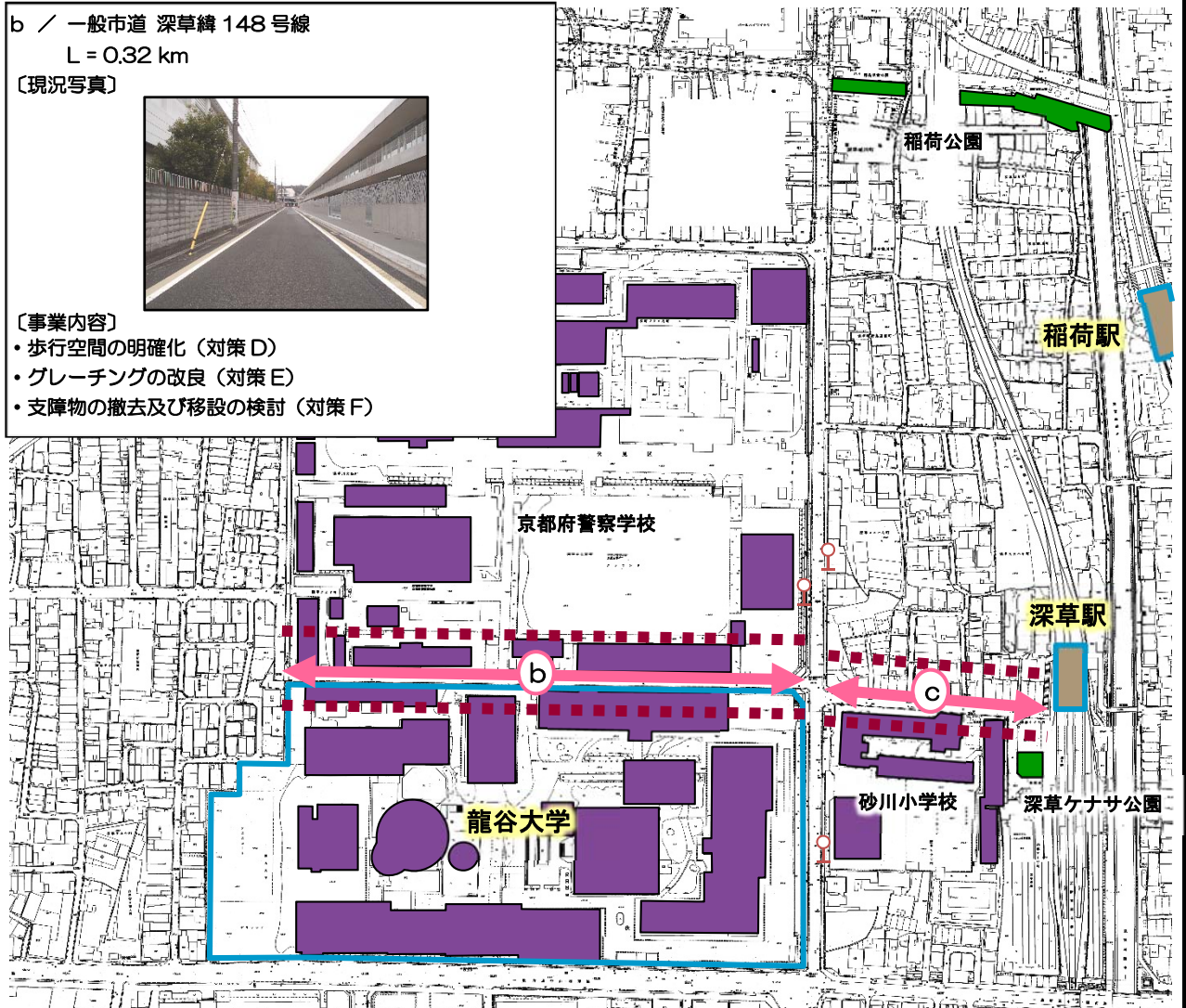
b / 一般市道 深草緯 148 号線
L = 0.32 km

〔現況写真〕



〔事業内容〕

- 歩行空間の明確化 (対策 D)
- グレーチングの改良 (対策 E)
- 支障物の撤去及び移設の検討 (対策 F)



c / 一般市道 深草緯 39 号線
L = 0.14 km

〔現況写真〕



〔事業内容〕


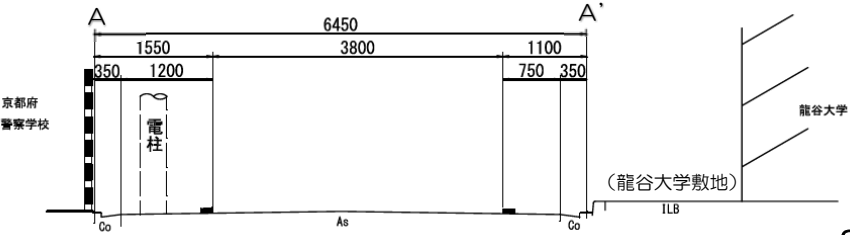

- 歩行空間の明確化 (対策 D)
- グレーチングの改良 (対策 E)
- 支障物の撤去及び移設の検討 (対策 F)

事業内容の凡例	
歩道のない道路の改良	■ ■ ■ ■ ■
歩道の部分の改良	■ ■ ■ ■ ■
経路の凡例	
生活関連経路	———

※黄色文字は生活関連施設


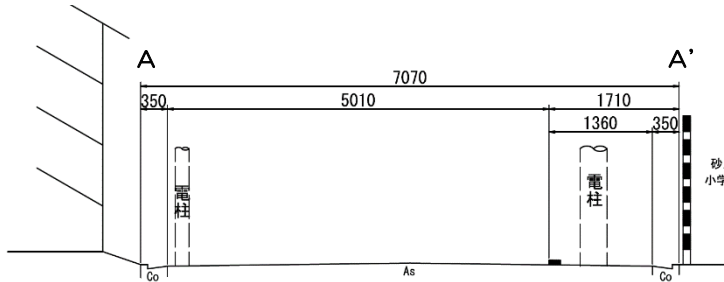



路線別事業計画

番号/路線名 事業区間 住所 経路種別/延長	b / 一般市道 深草緯 148 号線 始点 龍谷大学 ~ 終点 生活関連経路② 伏見区深草塚本町 ~ 伏見区深草塚本町 生活関連経路 / 0.32 km		
平面図			
断面図			
事業内容	事業量 (延長/箇所数) 320 m	事業実施予定期間 着手 完了 H26 H32	
事業実施に際し配慮すべき重要事項			
・歩行者等の安全性をより確実にするため、地域住民や教育施設等からの意見聴取のうえ、路面標示や幅員構成等について公安委員会と調整を行う。			
現況写真			

※ 実施予定期間は、現時点での目標を示したものであり、今後の財政状況や事業の進捗により変更することがあります。

路線別事業計画


<p>番号/路線名 事業区間 住所 経路種別/延長</p>	<p>c / 一般市道 深草緯 39 号線 始点 生活関連経路② ~ 終点 深草駅 伏見区深草塚本町 ~ 伏見区深草ケナサ町 生活関連経路 / 0.14 km</p>						
<p>平面図</p>							
<p>断面図</p>							
<p>事業内容</p> <ul style="list-style-type: none"> 歩行空間の明確化 (対策 D) グレーチングの改良 (対策 E) 支障物の撤去及び移設の検討 (対策 F) 	<p>事業量 (延長/箇所数) 140 m</p>	<p>事業実施予定期間</p> <table border="1"> <tr> <th>着手</th> <th>完了</th> </tr> <tr> <td>H26</td> <td>H32</td> </tr> </table>		着手	完了	H26	H32
着手	完了						
H26	H32						
<p>事業実施に際し配慮すべき重要事項</p> <ul style="list-style-type: none"> 歩行者等の安全性をより確実にするため、公安委員会と調整を行うとともに、住民との合意形成を図る。 							
<p>現況写真</p>							

※ 実施予定期間は、現時点での目標を示したものであり、今後の財政状況や事業の進捗により変更することがあります。

経路別整備方針図

- d / 生活関連経路⑤ 深草駅自由通路
- e / 生活関連経路⑥ 深草駅～ 生活関連経路⑦
- f / 生活関連経路⑦ 稲荷駅～ 生活関連経路⑥


d / 一般市道 深草緯 39 号線
L = 0.07 km
〔現況写真〕



〔事業内容〕
・自由通路の新設（対策G）



e / 一般市道 深草緯 38 号線
一般市道 深草緯 39 号線
L = 0.07 km
〔現況写真〕



〔事業内容〕
・歩行空間の明確化（対策D）
・グレーチングの改良（対策E）
・支障物の撤去及び移設の検討（対策F）

f / 一般市道 本町通
L = 0.25 km (0.14 km)
〔現況写真〕

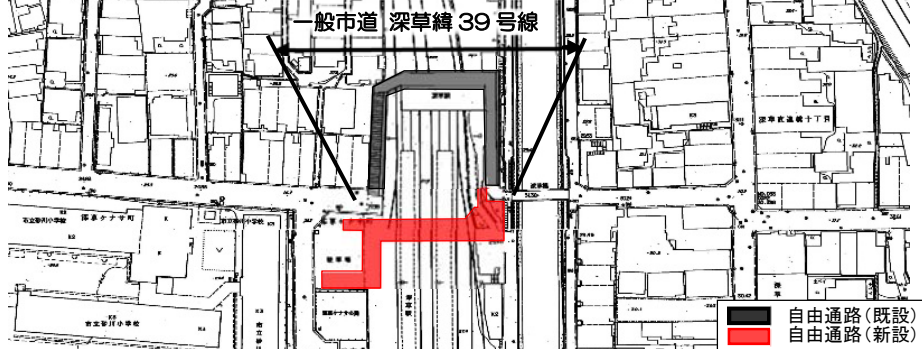
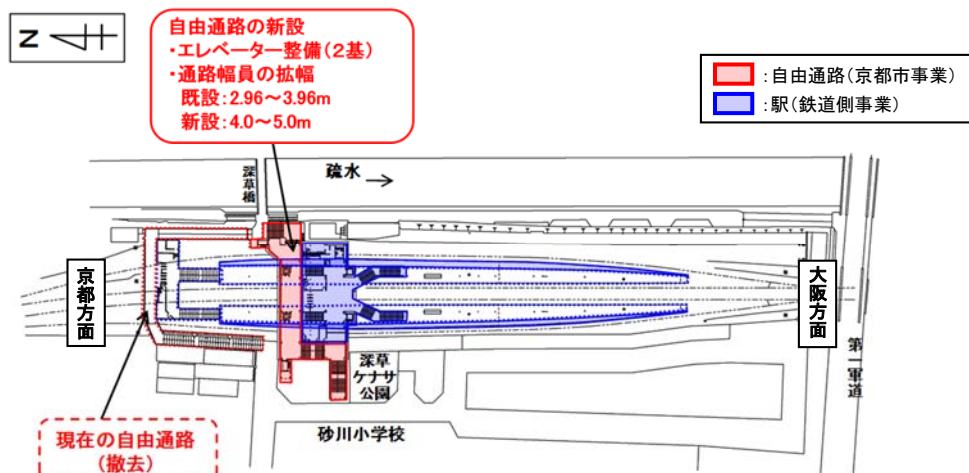



〔事業内容〕
・歩行空間の明確化（対策D）

事業内容の凡例	
歩道のない道路の改良	■ ■ ■ ■
歩道の部分の改良	■ ■ ■ ■
経路の凡例	
生活関連経路	—

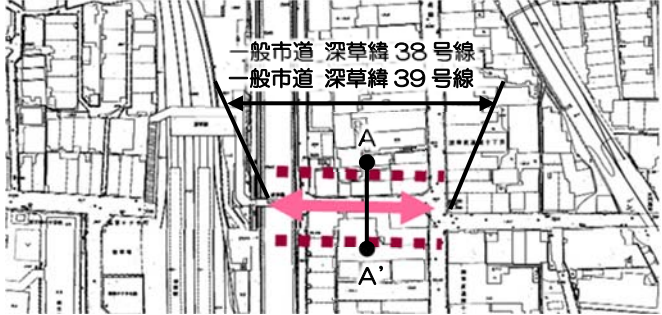
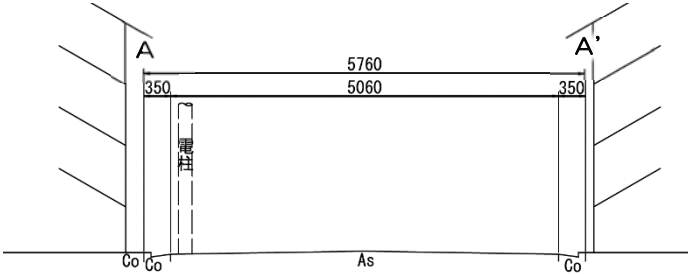



路線別事業計画

<p>番号/路線名 事業区間 住所 経路種別/延長</p>	<p>d / 一般市道 深草緯 39 号線 深草駅自由通路 伏見区深草ケナサ町 ~ 伏見区深草ススハキ町 生活関連経路 / 0.07 km</p>		
<p>平面図</p>			
<p>事業内容</p>	<p>事業量 (延長/箇所数)</p>	<p>事業実施予定期間 着手 完了</p>	
<p>・自由通路の新設(対策 G) (エレベーター整備, 通路幅員の拡幅)</p>	<p>70 m</p>	<p>H26</p>	<p>H27</p>
<p><全体事業概要図></p> 			
<p>事業実施に際し配慮すべき重要事項</p>			
<p>・歩行者等の安全性をより確実にするため、公安委員会や鉄道事業者と調整を行うとともに、住民との合意形成を図る。</p>			
<p>現況写真</p>			

※ 実施予定期間は、現時点での目標を示したものであり、今後の財政状況や事業の進捗により変更することがあります。

路線別事業計画

<p>番号/路線名 事業区間 住所 経路種別/延長</p>	<p>e / 一般市道 深草緯 38 号線, 一般市道 深草緯 39 号線 始点 深草駅 ~ 終点 生活関連経路⑦ 伏見区深草ススハキ町 ~ 伏見区深草直違橋 10 丁目 生活関連経路 / 0.07 km</p>						
<p>平面図</p>							
<p>断面図</p>	 <p style="text-align: right;">S=1:100</p>						
<p>事業内容</p>	<p>事業量 (延長/箇所数) 70 m</p>	<p>事業実施予定期間</p> <table border="1"> <tr> <th>着手</th> <th>完了</th> </tr> <tr> <td>H26</td> <td>H32</td> </tr> </table>		着手	完了	H26	H32
着手	完了						
H26	H32						
<p>事業実施に際し配慮すべき重要事項</p> <ul style="list-style-type: none"> 歩行者等の安全性をより確実にするため、公安委員会と調整を行うとともに、住民との合意形成を図る。 							
<p>現況写真</p>							

※ 実施予定期間は、現時点での目標を示したものであり、今後の財政状況や事業の進捗により変更することがあります。

路線別事業計画

番号/路線名	f / 一般市道 本町通		
事業区間	始点 稲荷駅	～	終点 生活関連経路㊂
住所	伏見区深草稲荷御前町	～	伏見区深草直違橋 10 丁目
経路種別/延長	生活関連経路 / 0.25 km (整備区間延長: 0.14km)		
平面図			
断面図			
事業内容	事業量 (延長/箇所数)	事業実施予定期間	
		着手	完了
・歩行空間の明確化 (対策 D)	140 m	H26	H32
事業実施に際し配慮すべき重要事項			
・歩行者等の安全性をより確実にするため、公安委員会と調整を行うとともに、住民との合意形成を図る。			
現況写真			

※ 実施予定期間は、現時点での目標を示したものであり、今後の財政状況や事業の進捗により変更することがあります。

※ 稲荷地区交通バリアフリー移動円滑化基本構想に基づき検討済み。

道路特定事業計画における事業の内容

深草地区における道路特定事業計画のまとめを図で示します。

