

第5章 JR 藤森地区道路特定事業計画

道路特定事業計画は以下の4つで構成し、地区及び事業内容を示します。

(1) 対象路線位置図

JR 藤森地区道路特定事業計画の対象路線の位置を示します。

表5.1 生活関連経路の総括表

番号	経路種別	路線名	経路・区間	経路延長
a	生活関連経路②	一般市道 本町通	生活関連経路① ～ 生活関連経路④	0.75 km
b	生活関連経路③	一般市道 深草緯 112号線 一般市道 深草緯 112-1号線	生活関連経路② ～ JR 藤森 駅	0.56 km
c	生活関連経路④	一般市道 墨染町通 一般市道 六地藏竹田線 (墨染通)	墨染 駅 ～ 生活関連経路⑥	1.16 km
d	生活関連経路⑤	一般市道 深草経 67号線	JR 藤森 駅 ～ 生活関連経路④	0.15 km
e	生活関連経路⑥	一般市道 深草緯 156号線	生活関連経路④ ～ 一般市道 深草経 170号線	0.07 km

(2) 経路別整備方針図

それぞれの経路の事業内容を図で示します。

(3) 路線別事業計画

各路線の概要（路線名、事業区間、延長）、平面図、横断図、事業内容、事業量、事業実施予定期間、事業実施に際し配慮すべき重要事項及び現況写真を示します。

注）事業実施予定期間は、現時点での目標を示したものであり、今後の財政状況や事業の進捗状況により変更することがあります。

(4) バリアフリー生活関連経路における事業の内容

JR 藤森地区における道路特定事業計画のまとめを図で示します。

対象路線位置図



※黄色文字は生活関連施設

凡 例					
	旅客施設（鉄道・軌道）		教育施設		商業施設
	官公庁施設		観光・文化施設		交番
	福祉施設		都市公園		バス停
	医療施設		公益サービス施設		歩道
					重点整備地区
					生活関連施設
					①生活関連経路

経路別整備方針図

a / 生活関連経路② 生活関連経路① ~ 生活関連経路④

a / 一般市道 本町通

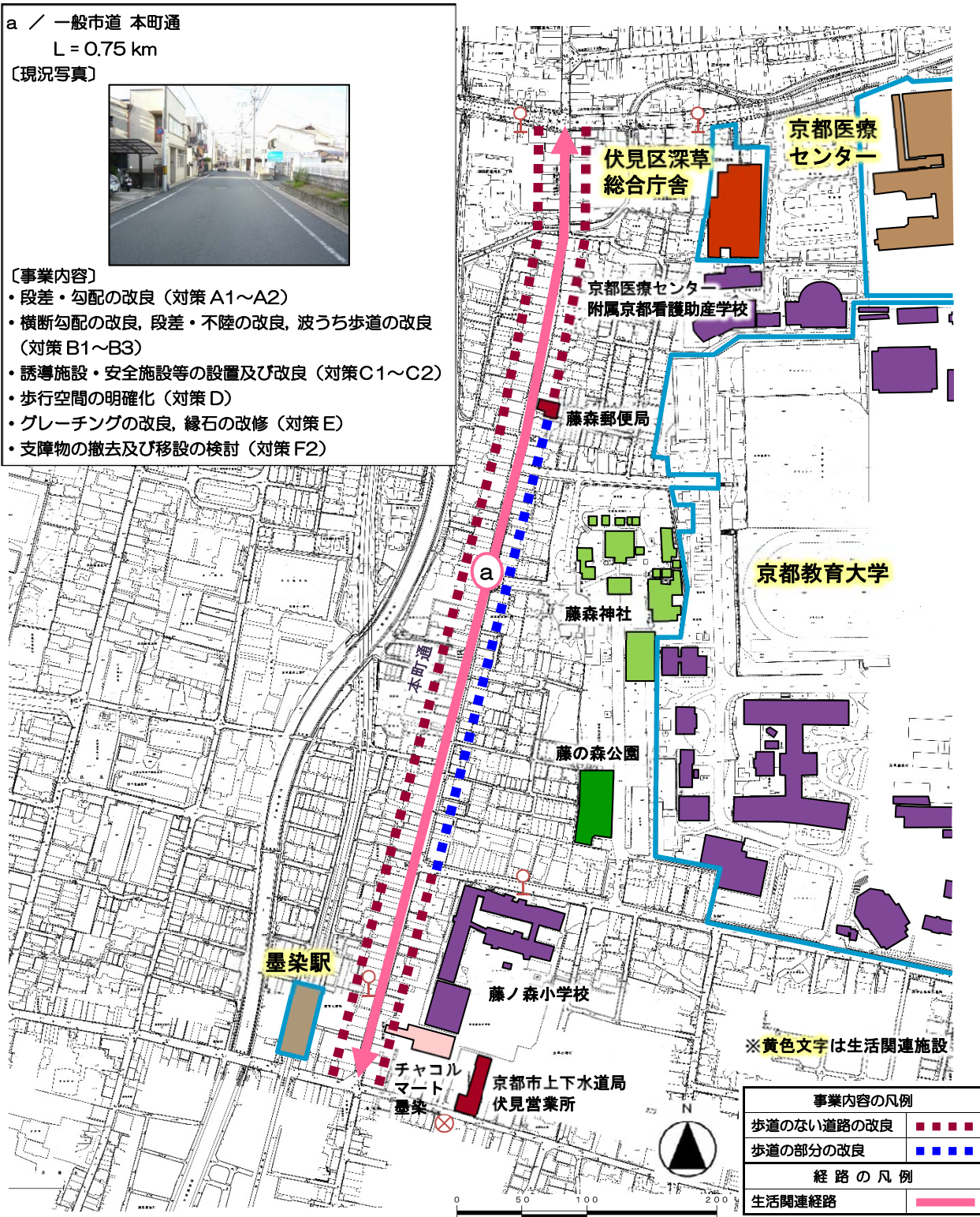
L = 0.75 km

〔現況写真〕



〔事業内容〕

- ・ 段差・勾配の改良 (対策 A1~A2)
- ・ 横断勾配の改良, 段差・不陸の改良, 波うち歩道の改良 (対策 B1~B3)
- ・ 誘導施設・安全施設等の設置及び改良 (対策 C1~C2)
- ・ 歩行空間の明確化 (対策 D)
- ・ グレーチングの改良, 縁石の改修 (対策 E)
- ・ 支障物の撤去及び移設の検討 (対策 F2)



※黄色文字は生活関連施設

事業内容の凡例	
歩道のない道路の改良	■■■■
歩道の部分の改良	■■■■
経路の凡例	
生活関連経路	————

路線別事業計画

番号/路線名	a / 一般市道 本町通		
事業区間	始点	生活関連経路①	～ 終点 生活関連経路④
住所	伏見区深草直違橋2丁目	～	伏見区墨染町
経路種別/延長	生活関連経路 / 0.75 km		
平面図			
断面図	<p style="text-align: right;">S=1:100</p>		
事業内容	事業量 (延長/箇所数)	事業実施予定期間	
<ul style="list-style-type: none"> 段差・勾配の改良 (対策 A1～A2) 横断勾配の改良, 段差・不陸の改良, 波うち歩道の改良 (対策 B1～B3) 誘導施設・安全施設等の設置及び改良 (対策 C1～C2) 歩行空間の明確化 (対策 D) グレーチングの改良, 縁石の改修 (対策 E) 支障物の撤去及び移設の検討 (対策 F2) 	750 m	着手 H26	完了 H32
事業実施に際し配慮すべき重要事項			
<ul style="list-style-type: none"> 歩行者等の安全性をより確実にするため, 前後の動線を確認のうえ, 歩行者と自転車の安全に配慮した幅員構成等について公安委員会と調整を行うとともに, 住民や関係機関との合意形成を図る。 			
現況写真			

※ 実施予定期間は, 現時点での目標を示したものであり, 今後の財政状況や事業の進捗により変更することがあります。

経路別整備方針図

b / 生活関連経路③ 生活関連経路② ~ JR 藤森駅

b / 一般市道 深草緯 112号線
 一般市道 深草緯 112-1号線
 L = 0.56 km

〔現況写真〕



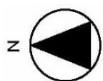
〔事業内容〕

- ・ 段差・勾配の改良 (対策 A1~A2)
- ・ 横断勾配の改良, 波うち歩道の改良 (対策 B1, B3)
- ・ 誘導施設・安全施設等の設置及び改良 (対策 C1~C2)
- ・ 歩行空間の明確化 (対策 D)
- ・ グレーチングの改良, 縁石の改修 (対策 E)
- ・ 歩道の拡幅, 支障物の撤去及び移設の検討 (対策 F1~F2)



※黄色文字は生活関連施設

事業内容の凡例	
歩道のない道路の改良	■■■■
歩道の部分の改良	■■■■
経路の凡例	
生活関連経路	————



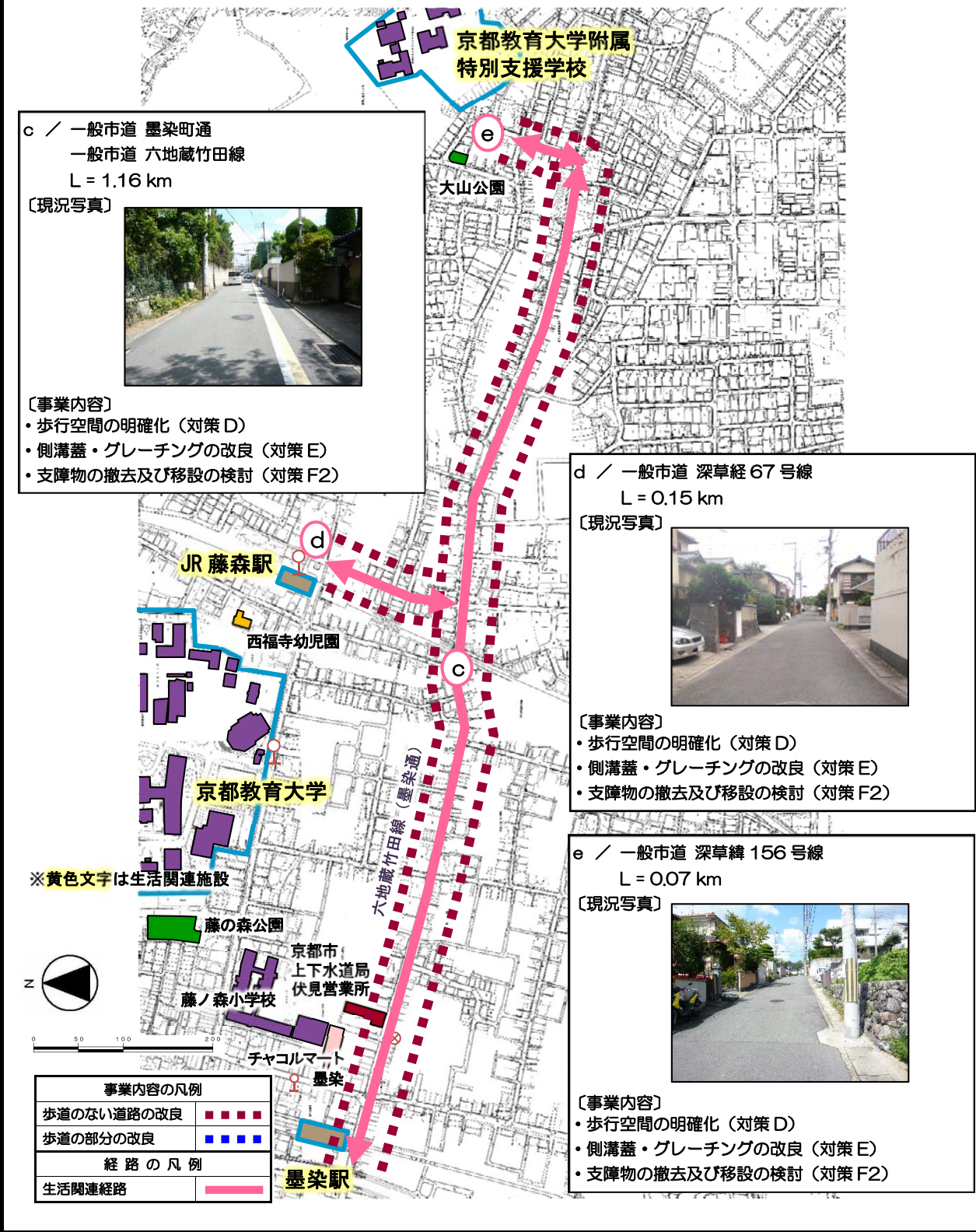
路線別事業計画

番号／路線名 事業区間 住所 経路種別／延長	b / 一般市道 深草緯 112 号線 , 一般市道 深草緯 112-1 号線 始点 生活関連経路② ~ 終点 JR 藤森駅 伏見区深草北新町 ~ 伏見区深草大亀谷大山町 生活関連経路 / 0.56 km		
平面図			
断面図			
事業内容	事業量 (延長／箇所数) 560 m	事業実施予定期間 着手 完了 H26 H32	
事業実施に際し配慮すべき重要事項			
・歩行者等の安全性をより確実にするため、地域住民や教育施設等からの意見聴取のうえ、路面標示や幅員構成等について公安委員会と調整を行う。			
現況写真			

※ 実施予定期間は、現時点での目標を示したものであり、今後の財政状況や事業の進捗により変更することがあります。

経路別整備方針図

- c / 生活関連経路④ 墨染駅～ 生活関連経路⑥
- d / 生活関連経路⑤ JR 藤森駅～ 生活関連経路④
- e / 生活関連経路⑥ 生活関連経路④～ 一般市道 深草経 170 号線

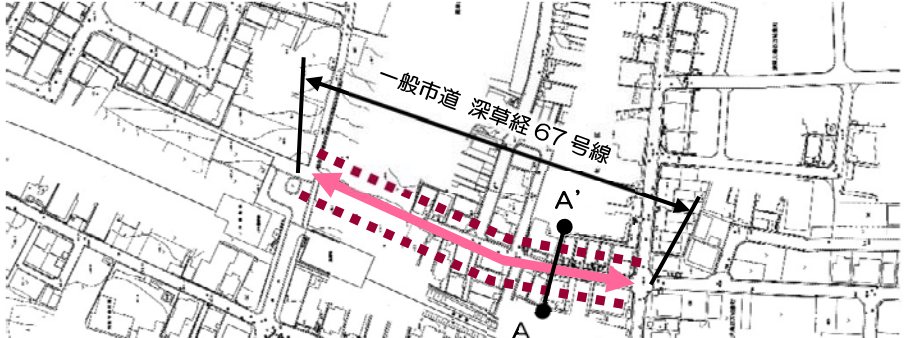
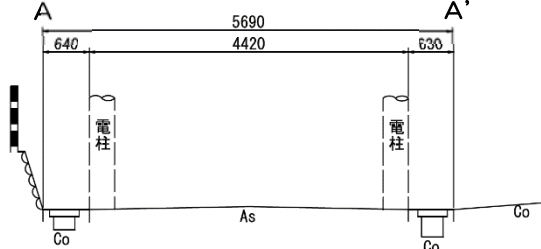



路線別事業計画

番号／路線名	c / 一般市道 墨染町通, 一般市道 六地藏竹田線		
事業区間	始点 墨染駅	～	終点 生活関連経路㊂
住所	伏見区墨染町	～	伏見区深草大亀谷万帖敷町
経路種別／延長	生活関連経路 / 1.16 km		
平面図			
断面図			
事業内容	事業量 (延長／箇所数)	事業実施予定期間	
<ul style="list-style-type: none"> 歩行空間の明確化 (対策D) 側溝蓋・グレーチングの改良 (対策E) 支障物の撤去及び移設の検討 (対策F2) 	1160 m	着手 H26	完了 H32
事業実施に際し配慮すべき重要事項			
<ul style="list-style-type: none"> 歩行者等の安全性をより確実にするため、幅員構成等について公安委員会と調整を行うとともに、住民との合意形成を図る。また必要な箇所では、鉄道事業者等関連機関と協議を行う。 			
現況写真			

※ 実施予定期間は、現時点での目標を示したものであり、今後の財政状況や事業の進捗により変更することがあります。

路線別事業計画

番号／路線名 事業区間 住所 経路種別／延長	d / 一般市道 深草経 67 号線 始点 JR 藤森駅 ~ 終点 生活関連経路④ 伏見区深草大亀谷東寺町 ~ 伏見区深草大亀谷万帖敷町 生活関連経路 / 0.15 km		
平面図			
断面図			
事業内容	事業量 (延長／箇所数) 150 m	事業実施予定期間 着手 完了 H26 H32	
事業実施に際し配慮すべき重要事項 ・歩行者等の安全性をより確実にするため、公安委員会と調整を行うとともに、住民との合意形成を図る。			
現況写真			

※ 実施予定期間は、現時点での目標を示したものであり、今後の財政状況や事業の進捗により変更することがあります。

路線別事業計画

番号/路線名	e / 一般市道 深草緯 156 号線		
事業区間	始点 生活関連経路④	～	終点 一般市道 深草経 170 号線
住所	伏見区深草大亀谷大山町	～	伏見区深草大亀谷万帖敷町
経路種別/延長	生活関連経路 / 0.07 km		
平面図			
断面図			
事業内容	事業量 (延長/箇所数)	事業実施予定期間	
		着手	完了
<ul style="list-style-type: none"> 歩行空間の明確化 (対策 D) 側溝蓋・グレーチングの改良 (対策 E) 支障物の撤去及び移設の検討 (対策 F2) 	70 m	H26	H32
事業実施に際し配慮すべき重要事項			
<ul style="list-style-type: none"> 歩行者等の安全性をより確実にするため、公安委員会と調整を行うとともに、住民との合意形成を図る。 			
現況写真			

※ 実施予定期間は、現時点での目標を示したものであり、今後の財政状況や事業の進捗により変更することがあります。

道路特定事業計画における事業の内容

JR 藤森地区における道路特定事業計画のまとめを図で示します。

