

御園橋改築事業の進捗状況について

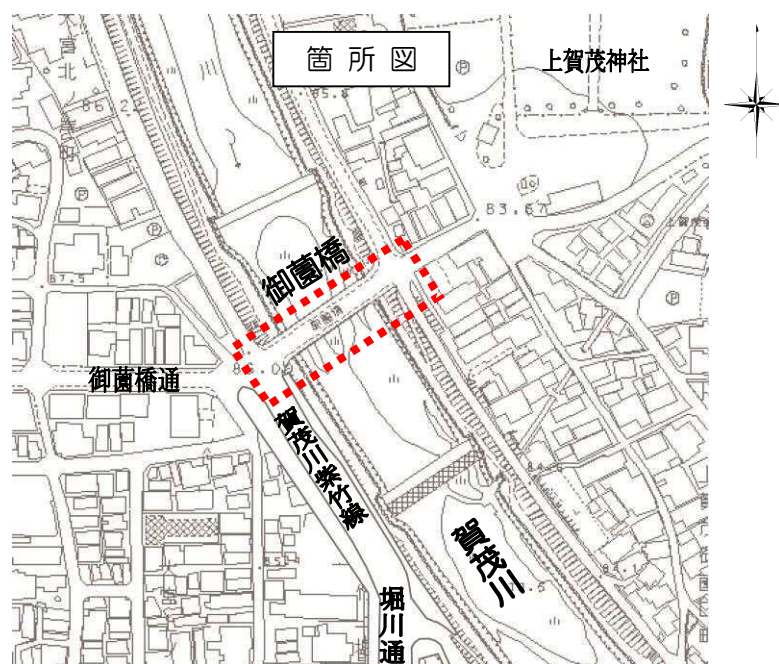
○事業概要

御園橋は、災害時における緊急輸送道路に指定されており、耐震性能の確保が急がれている重要な橋梁であるが、昭和12年の架設から80年以上が経過しているうえに、通過する自動車及び歩行者の通行量はともに多く、加えて周囲の交差点及び道路の形状が複雑であるため、慢性的な渋滞箇所となっている。また、本橋は、上賀茂神社に隣接し、葵祭の巡行の最後を飾るなど、歴史的な意味合いが強く、デザインについても、景観や周辺環境との調和が求められる。

以上のことから、橋りょうの架替え及び拡幅と、東側の道路拡幅を実施することで、歩行者等の安全性の確保や道路交通の円滑化を図り、また、耐震性能を向上させ、あわせて景観の向上を図るものである。

(参考) 御園橋の概要

- 橋 長：L=70m
- 計画幅員：W=23m (現況幅員W=10.6m)
(車道：3.25m×4車線+路肩0.5m×2, 歩道：4.5m×2)



完成イメージ



○進捗状況

平成27年秋に工事に着手し、令和2年11月現在、旧橋の撤去及び新橋構築までが概ね完了しております。

御園橋改築事業全体の完成に向け、橋の東側部分において、道路を拡幅する工事を進めています。



現在の状況写真（令和2年11月19日現在）

左岸下流側より



右岸上流側より

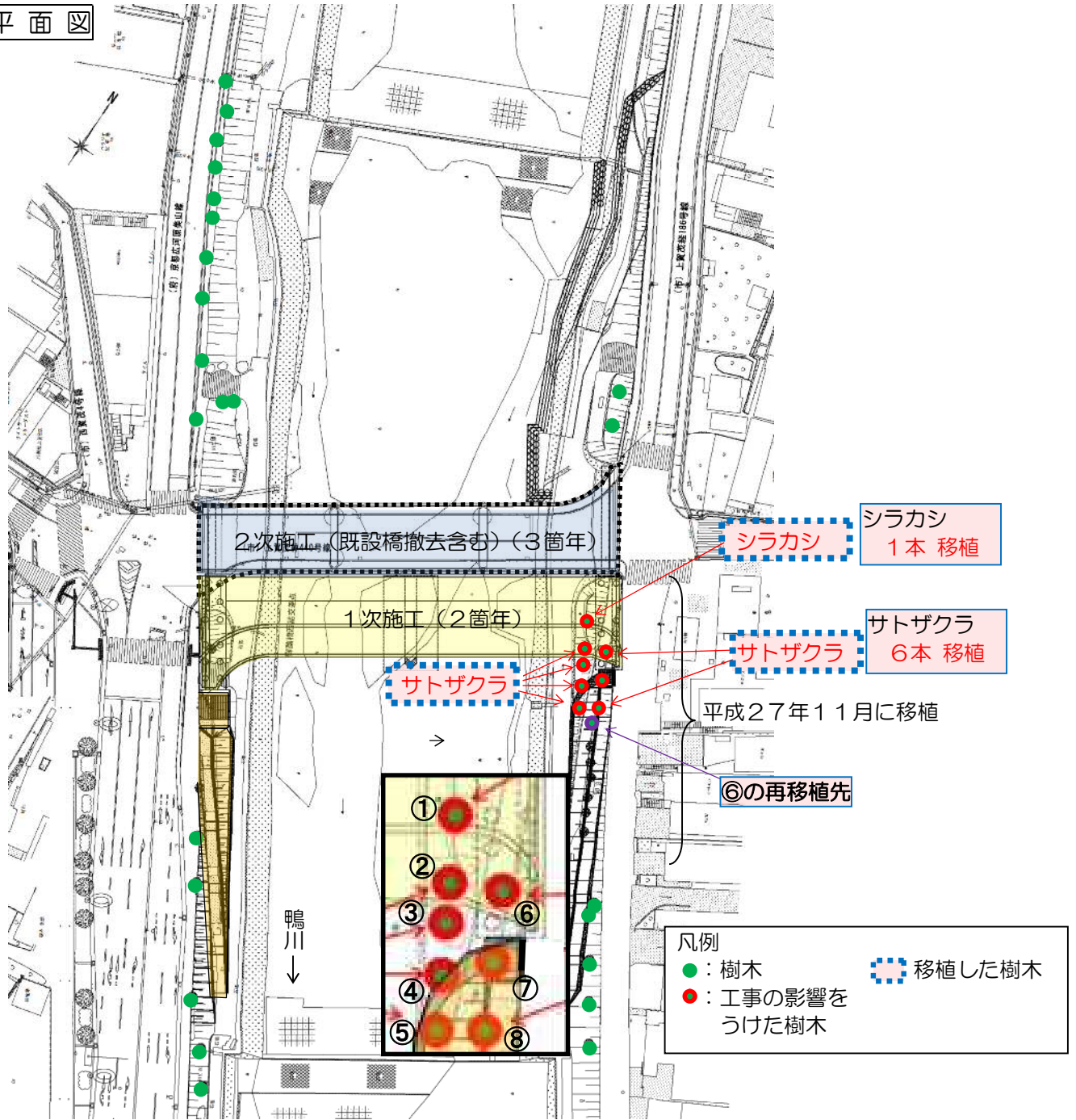


○今後のスケジュール

令和2年夏～令和3年春 東側の道路拡幅工事

工事の影響を受けた樹木の移植について

平面図



番号	樹種	移植先	生育状況
①	シラカシ	府立医大横の鴨川公園	健全
②	サトザクラ	仮移植	枯
③		府立医大横の鴨川公園	枯
④		仮移植	枯
⑤		仮移植	枯
⑥		御菌橋左岸下流の新スロープ脇 【平成29年2月再移植】	健全
⑦		—	施工日前の台風により 被害、撤去
⑧		府立医大横の鴨川公園	健全

○現在の様子

①



R2年11月撮影

⑥



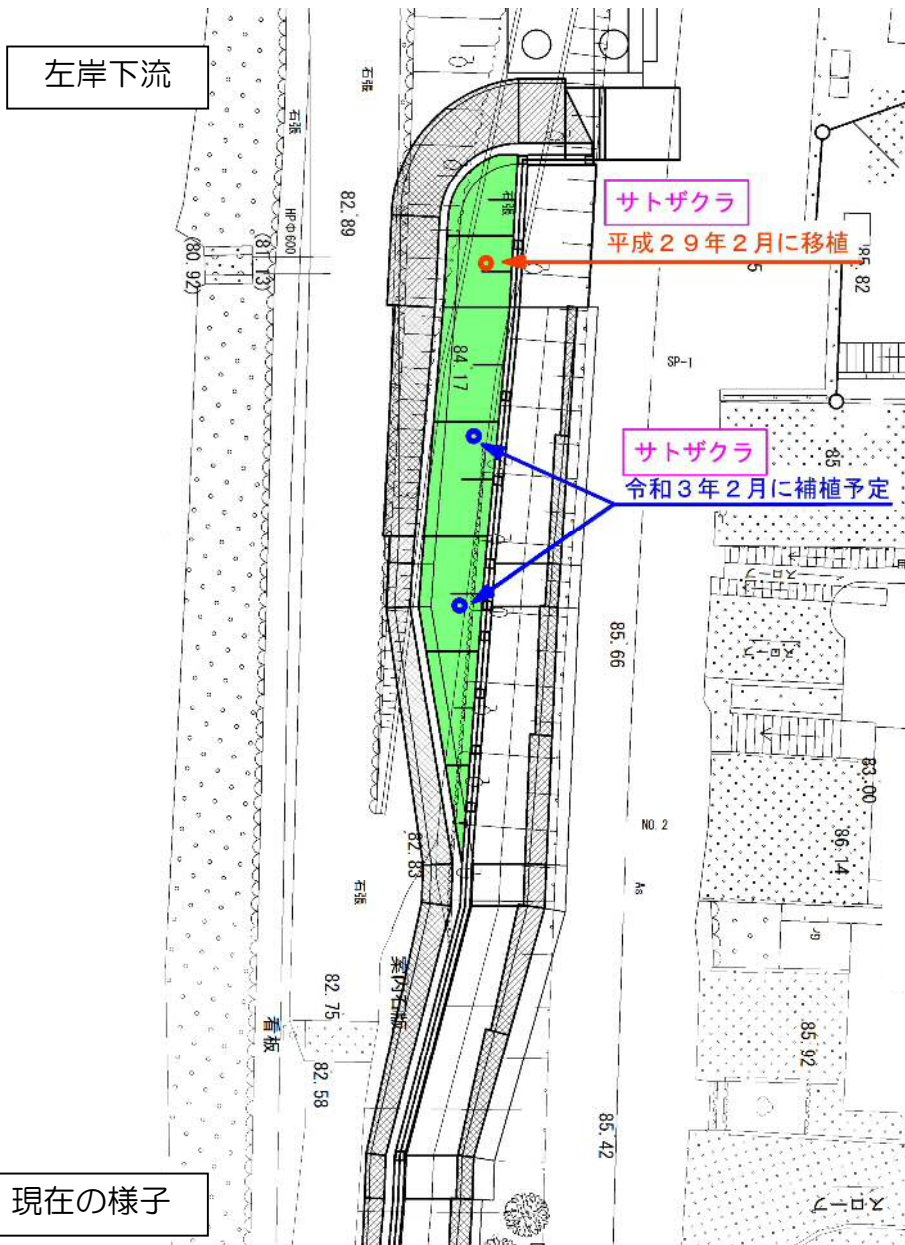
R2年11月撮影

⑧



R2年11月撮影

補植について



現在の様子

