

京都市告示第 6 0 7 号

土壤汚染対策法第 1 1 条第 1 項の規定に基づき，特定有害物質によって汚染されている区域を次のとおり指定します。

平成 2 8 年 2 月 1 0 日

京都市長 門 川 大 作

1 土地の所在地

京都市伏見区横大路千両松町 4 4 8 番， 4 4 9 番 1， 4 5 0 番及び 4 5 5 番 以上の地番の一部

2 土壤汚染対策法施行規則第 3 1 条第 1 項の基準に適合していない特定有害物質の種類

水銀及びその化合物

鉛及びその化合物

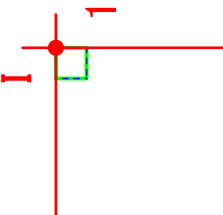
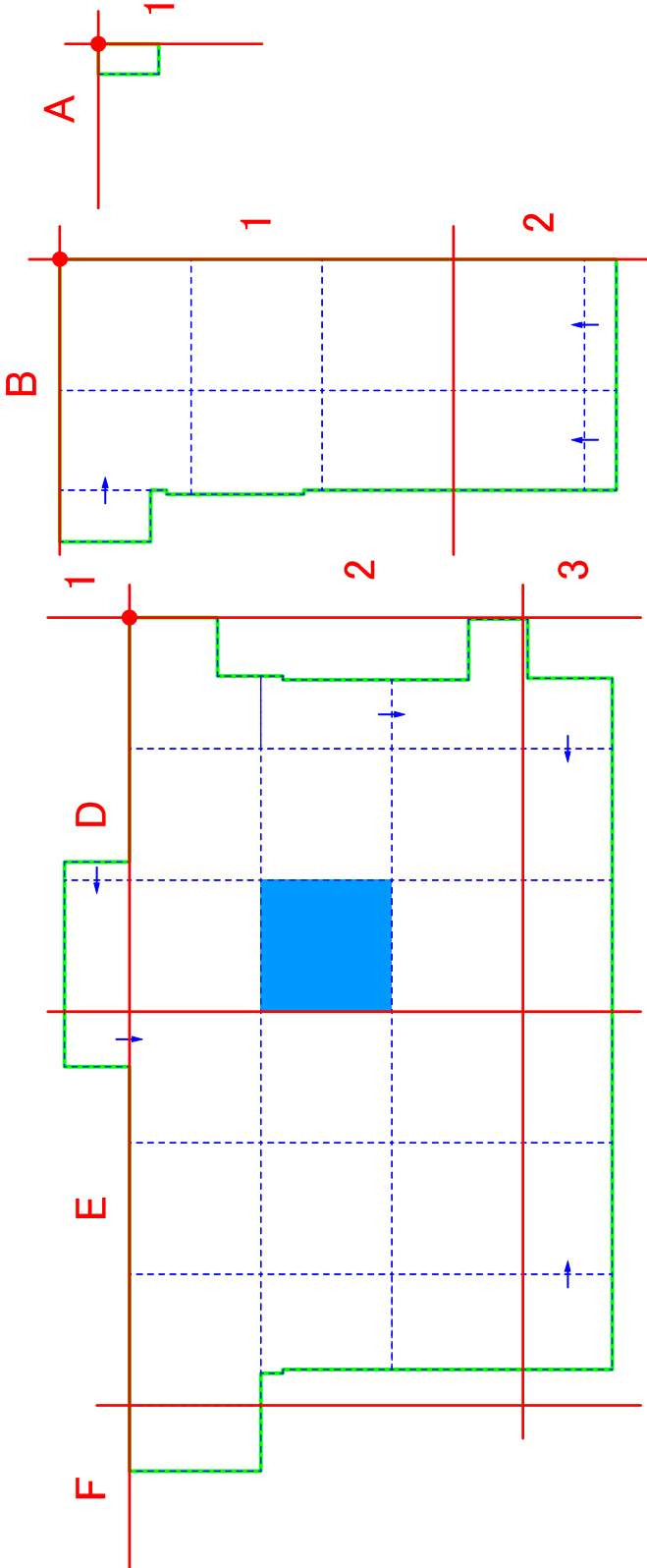
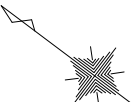
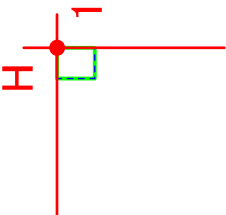
^ひ
砒素及びその化合物

ふっ素及びその化合物

(環境政策局環境企画部環境指導課)

形質変更時要届出区域平面図

(水銀及びその化合物)

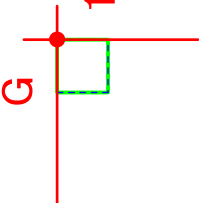
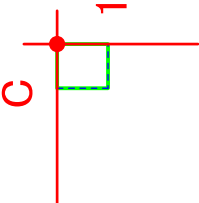


調査対象範囲

水銀及びその化合物
土壌溶出量基準不適合
単位区画

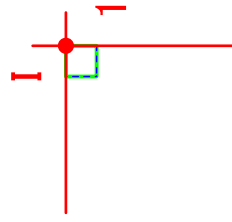
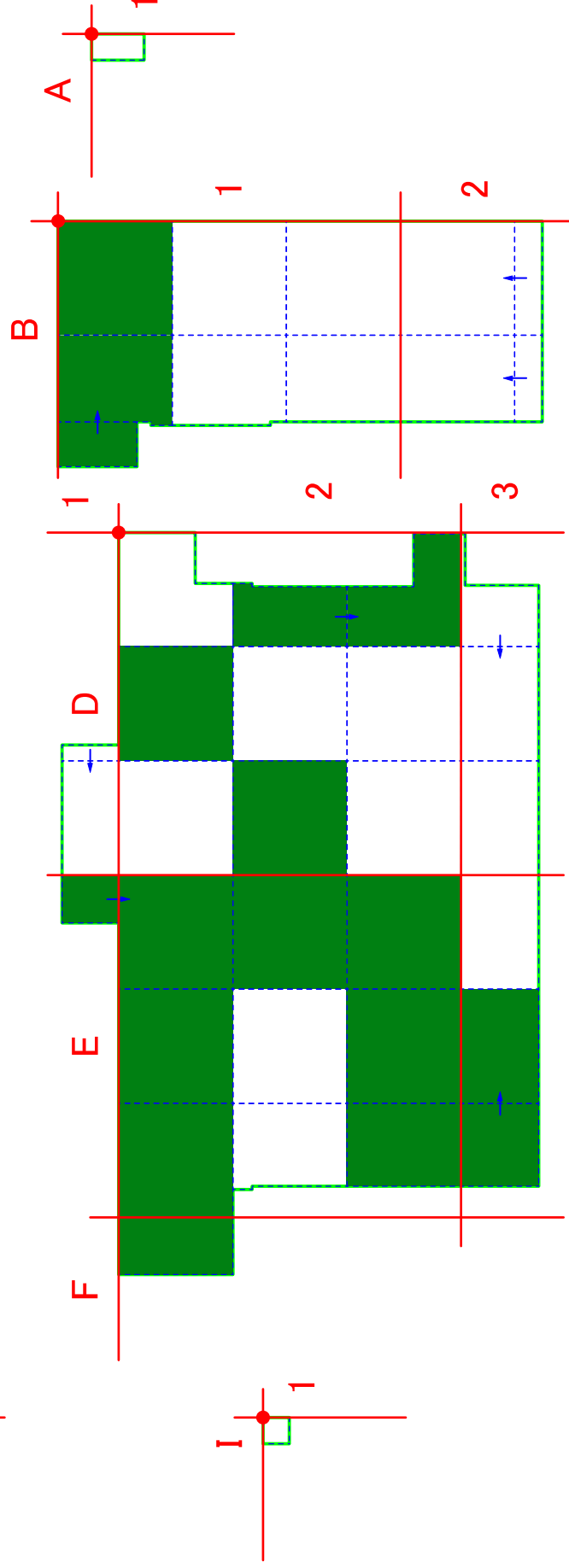
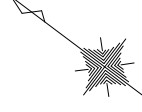
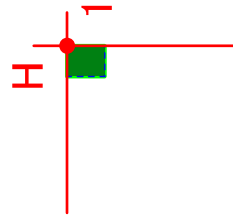
赤色文字:30m格子名
青色文字:単位区画面名
→ 統合区画

A	3	2	1
	6	5	4
	9	8	7



形質変更時要届出区域平面図

(鉛及びその化合物)



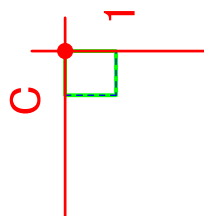
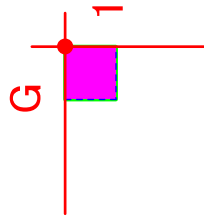
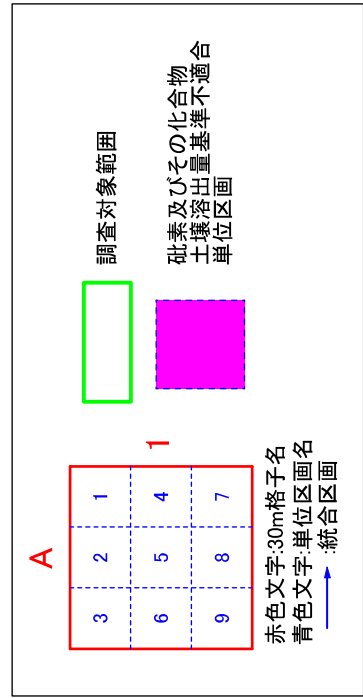
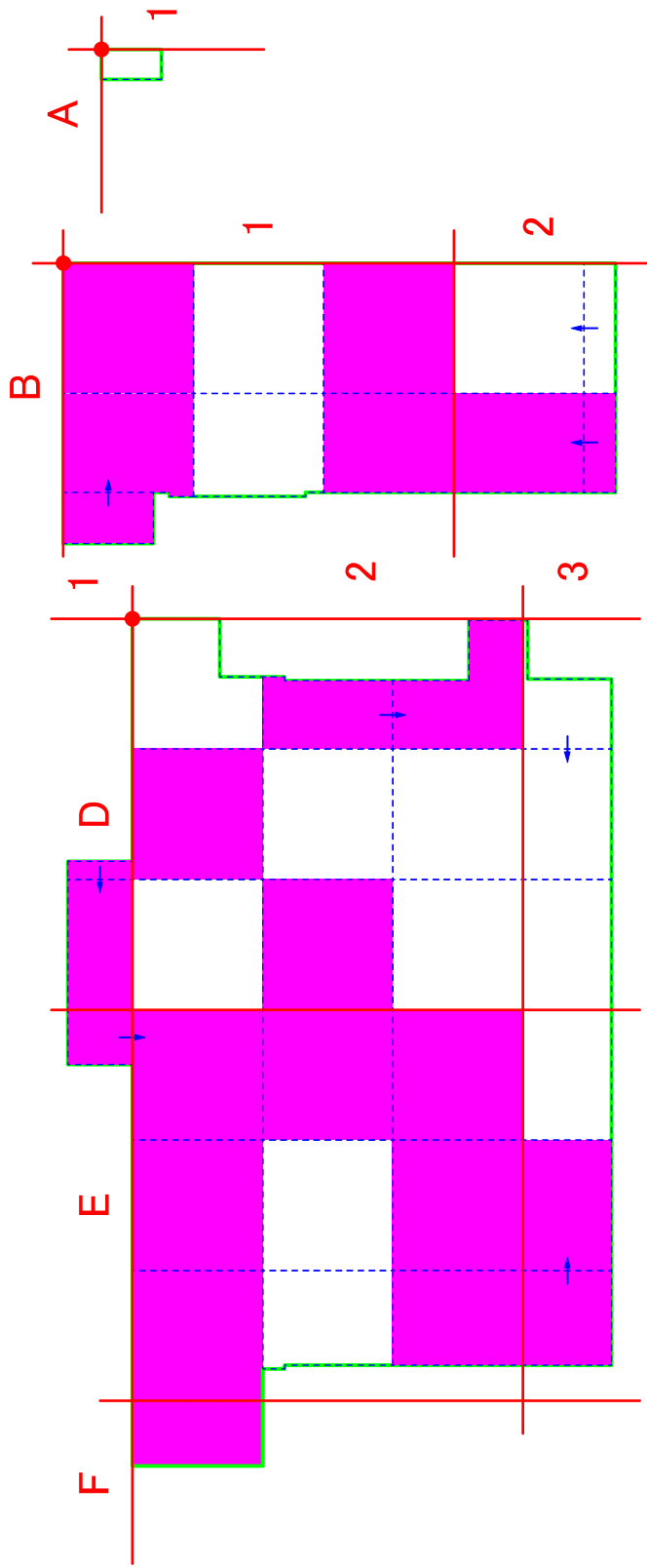
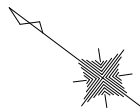
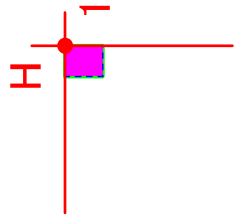
調査対象範囲

鉛及びその化合物
土壤溶出量基準不適合
単位区画

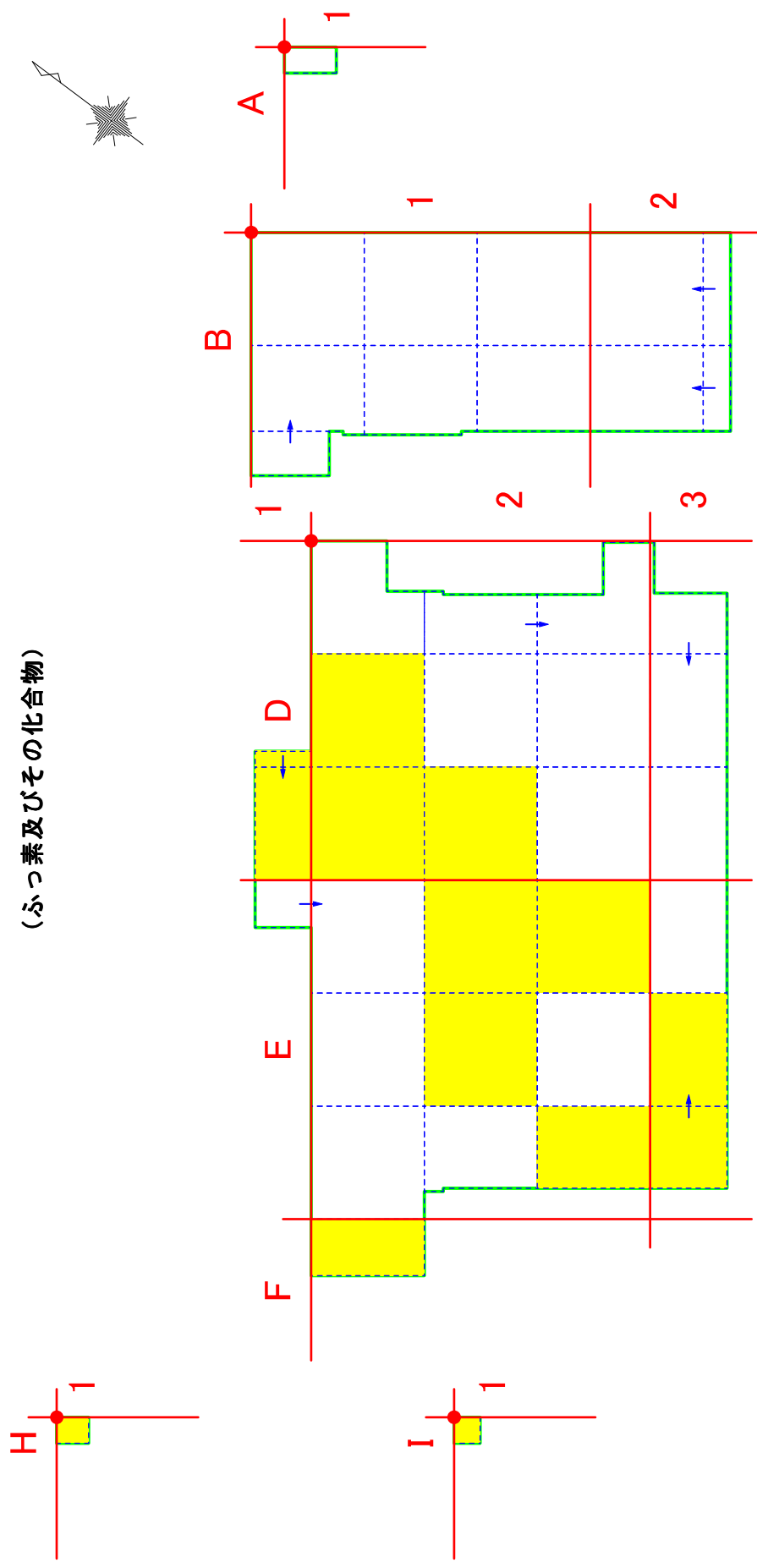
赤色文字:30m格子名
青色文字:単位区画面名
→ 統合区画

3	2	1
6	5	4
9	8	7

形質変更時要届出区域平面図
(砒素及びその化合物)



形質変更時要届出区域平面図
(ふっ素及びその化合物)



A

3	2	1
6	5	4
9	8	7

赤色文字:30m格子名
青色文字:単位区画名
→ 統合区画

調査対象範囲

ふっ素及びその化合物
土壌溶出量基準不適合
単位区画

