

京都市インフルエンザ発生状況地図 【2025/26シーズン】

- 発生なし
- 発生
- 注意報（定点当たり報告数が10以上30未満）
- 警報（定点当たり報告数が30以上で開始10未満になるまで継続）

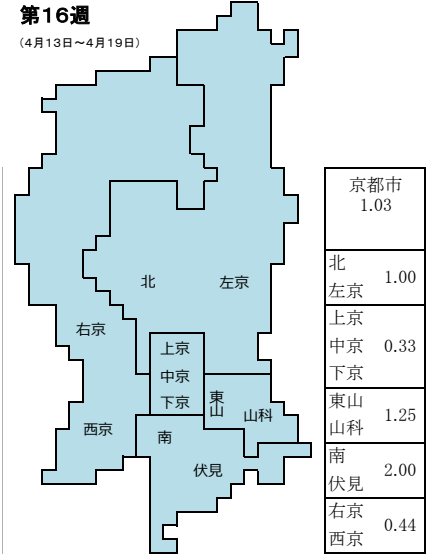
※定点医療機関の所在地に基づいた集計結果となっています。したがって定点当たり報告数は医療機関の「立地条件」や「規模大小」の影響を受ける場合があります。

※警報・注意報の目的は、公衆衛生上の資料として、自治体衛生主管部局・保健所等の衛生行政機関専門家に注意喚起することであり、広く一般に向けて発出されるものではありません。

※令和7年15週以降、感染症法の改正に伴う定点医療機関数の変更により、各行政区別表示から、複数区の合算表示に変更となりました。

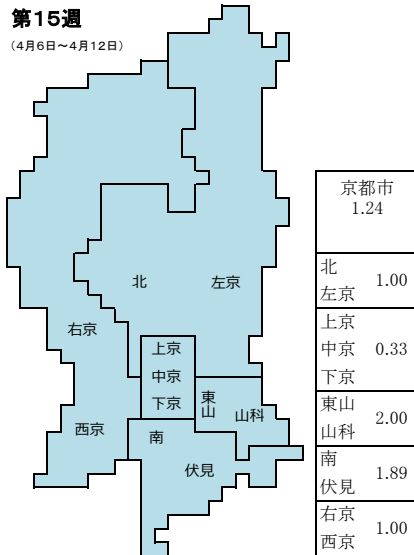
第16週

(4月13日~4月19日)



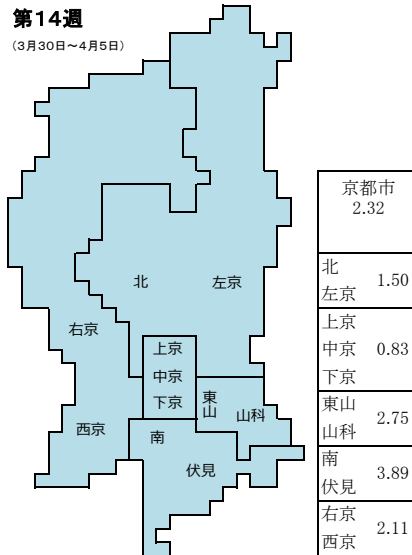
第15週

(4月6日~4月12日)



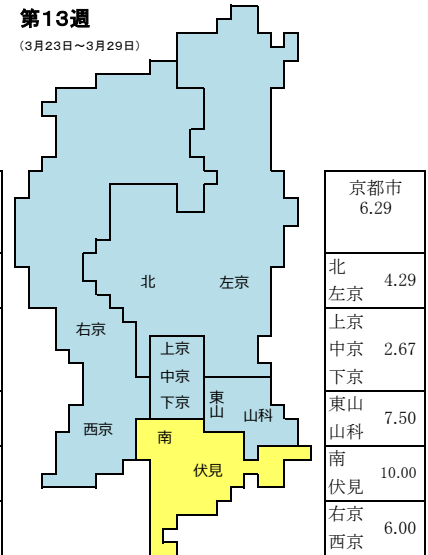
第14週

(3月30日~4月5日)



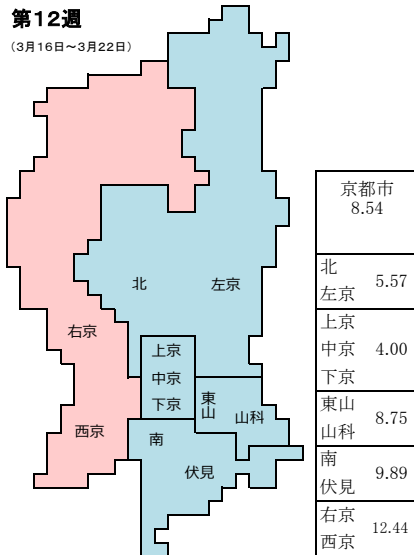
第13週

(3月23日~3月29日)



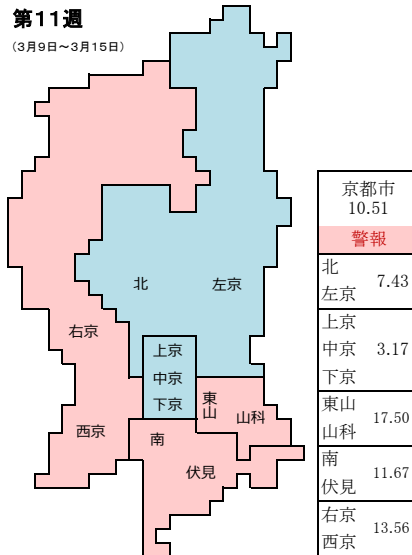
第12週

(3月16日~3月22日)



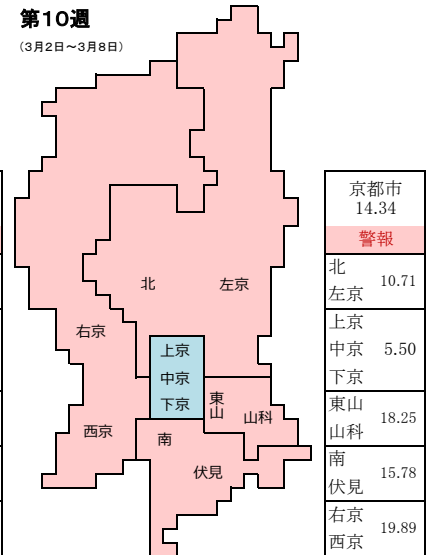
第11週

(3月9日~3月15日)



第10週

(3月2日~3月8日)



京都市インフルエンザ発生状況地図 【2025/26シーズン】

- 発生なし
- 発生
- 注意報（定点当たり報告数が10以上30未満）
- 警報（定点当たり報告数が30以上で開始10未満になるまで継続）

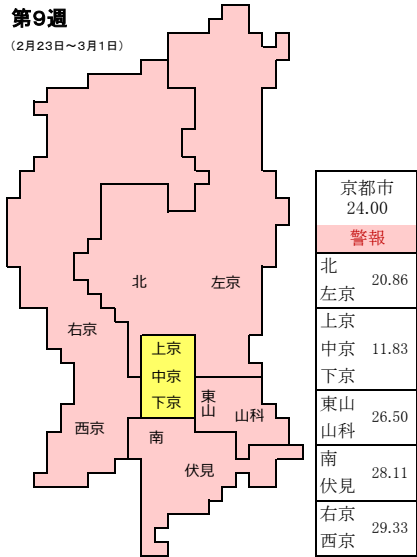
※定点医療機関の所在地に基づいた集計結果となっています。したがって定点当たり報告数は医療機関の「立地条件」や「規模大小」の影響を受ける場合があります。

※警報・注意報の目的は、公衆衛生上の資料として、自治体衛生主管部局・保健所等の衛生行政機関専門家に注意喚起することであり、広く一般に向けて発出されるものではありません。

※令和7年15週以降、感染症法の改正に伴う定点医療機関数の変更により、各行政区別表示から、複数区の合算表示に変更となりました。

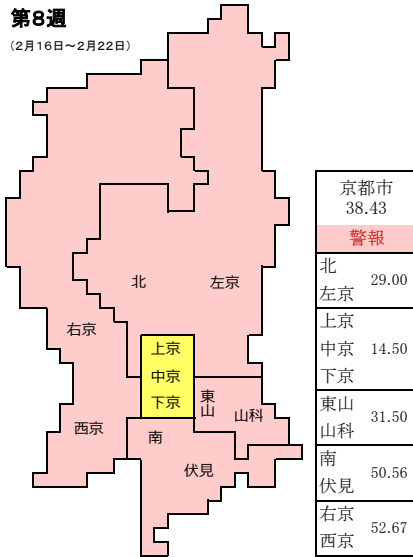
第9週

(2月23日～3月1日)



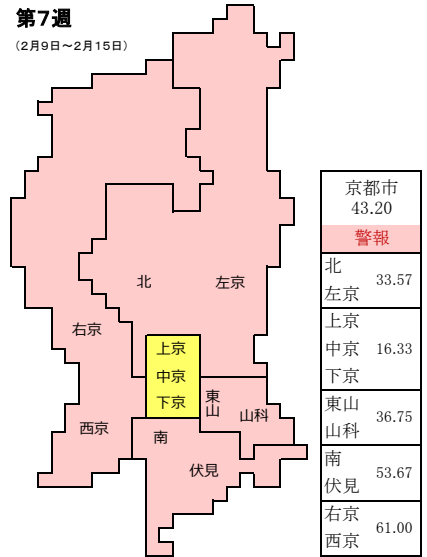
第8週

(2月16日～2月22日)



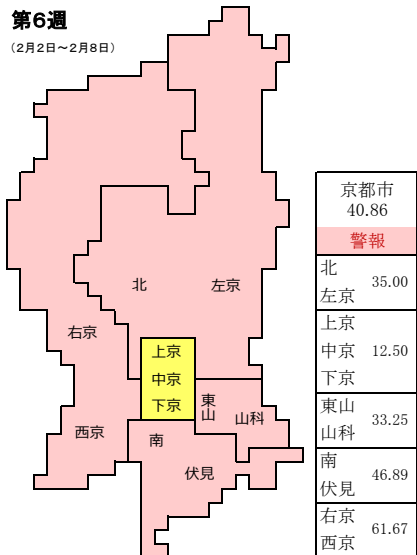
第7週

(2月9日～2月15日)



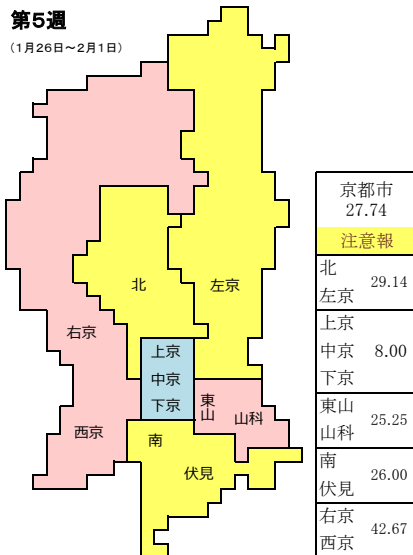
第6週

(2月2日～2月8日)



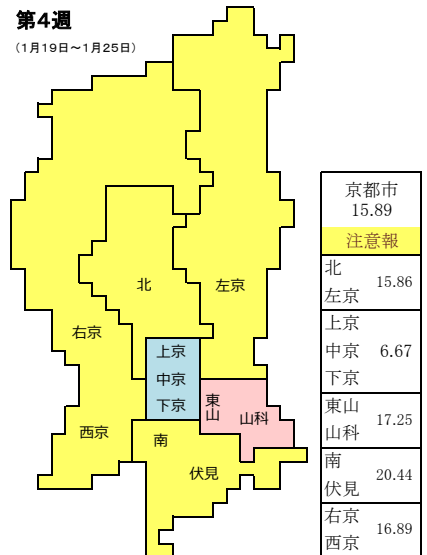
第5週

(1月26日～2月1日)



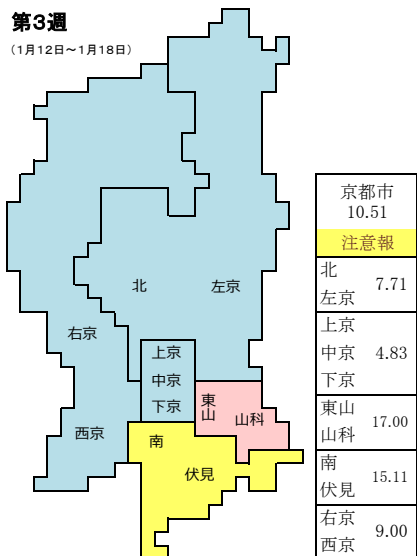
第4週

(1月19日～1月25日)



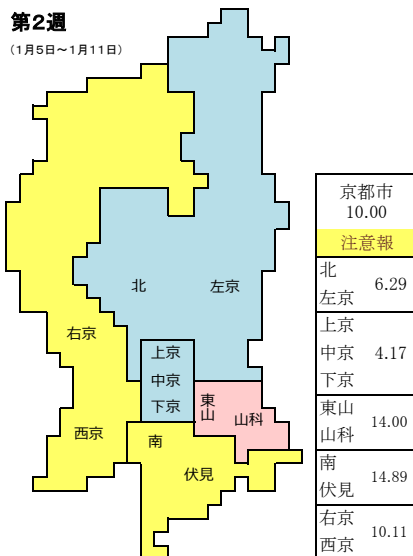
第3週

(1月12日～1月18日)



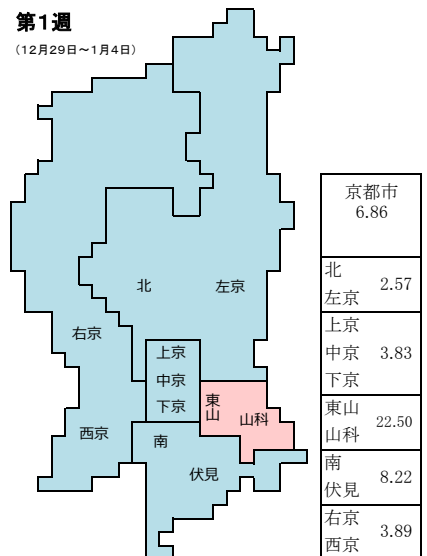
第2週

(1月5日～1月11日)



第1週

(12月29日～1月4日)



京都市インフルエンザ発生状況地図 【2025/26シーズン】

- 発生なし
- 発生
- 注意報（定点当たり報告数が10以上30未満）
- 警報（定点当たり報告数が30以上で開始10未満になるまで継続）

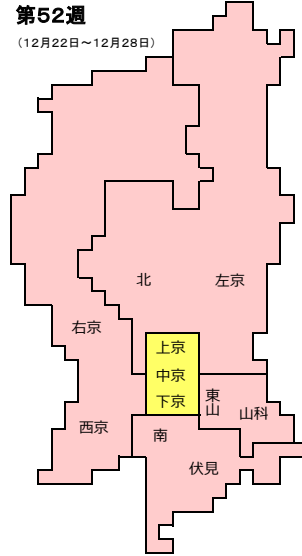
※定点医療機関の所在地に基づいた集計結果となっています。したがって定点当たり報告数は医療機関の「立地条件」や「規模大小」の影響を受ける場合があります。

※警報・注意報の目的は、公衆衛生上の資料として、自治体衛生主管部局・保健所等の衛生行政機関専門家に注意喚起することであり、広く一般に向けて発出されるものではありません。

※令和7年15週以降、感染症法の改正に伴う定点医療機関数の変更により、各行政区別表示から、複数区の合算表示に変更となりました。

第52週

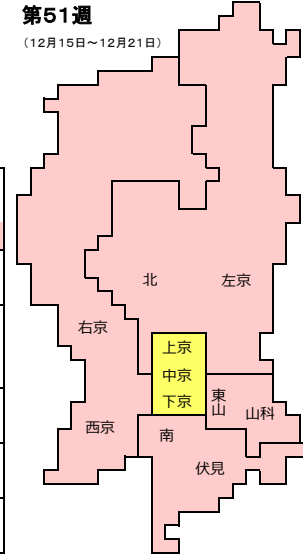
(12月22日～12月28日)



京都市	24.74
<b>警報</b>	
北	16.29
左京	16.17
上京	16.17
中京	16.17
下京	16.17
東山	34.25
山科	34.25
南	36.33
伏見	36.33
右京	21.22
西京	21.22

第51週

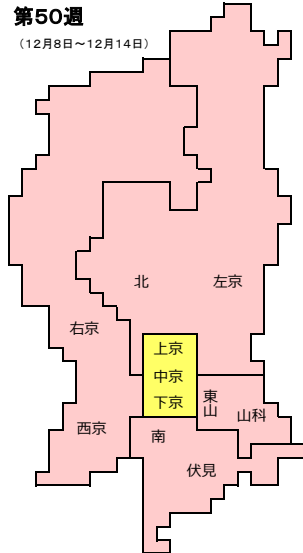
(12月15日～12月21日)



京都市	39.40
<b>警報</b>	
北	28.86
左京	28.86
上京	15.50
中京	15.50
下京	15.50
東山	55.00
山科	55.00
南	56.22
伏見	56.22
右京	39.78
西京	39.78

第50週

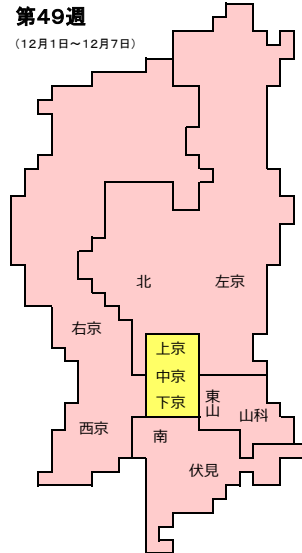
(12月8日～12月14日)



京都市	44.51
<b>警報</b>	
北	33.14
左京	33.14
上京	20.00
中京	20.00
下京	20.00
東山	56.75
山科	56.75
南	57.44
伏見	57.44
右京	51.33
西京	51.33

第49週

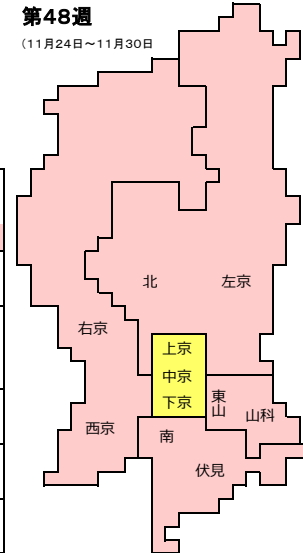
(12月1日～12月7日)



京都市	47.06
<b>警報</b>	
北	39.00
左京	39.00
上京	27.50
中京	27.50
下京	27.50
東山	51.25
山科	51.25
南	55.33
伏見	55.33
右京	56.22
西京	56.22

第48週

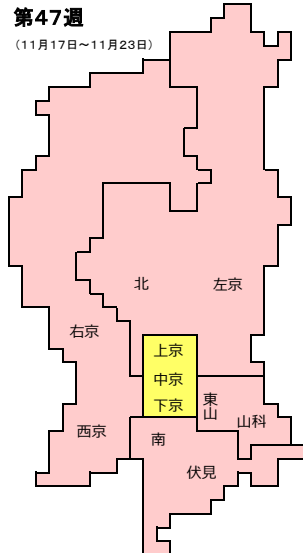
(11月24日～11月30日)



京都市	52.69
<b>警報</b>	
北	43.71
左京	43.71
上京	25.33
中京	25.33
下京	25.33
東山	63.25
山科	63.25
南	57.11
伏見	57.11
右京	68.78
西京	68.78

第47週

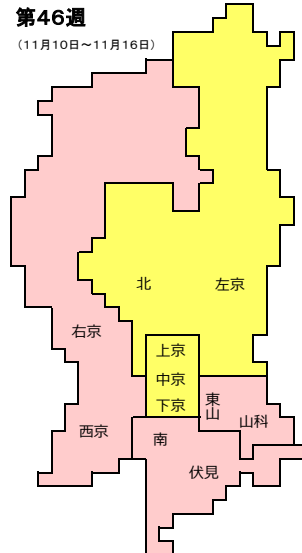
(11月17日～11月23日)



京都市	52.46
<b>警報</b>	
北	41.29
左京	41.29
上京	26.00
中京	26.00
下京	26.00
東山	48.00
山科	48.00
南	49.56
伏見	49.56
右京	83.67
西京	83.67

第46週

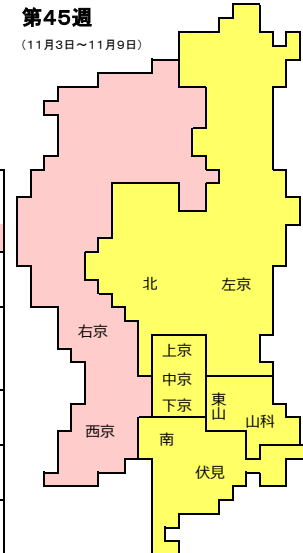
(11月10日～11月16日)



京都市	40.26
<b>警報</b>	
北	22.71
左京	22.71
上京	15.33
中京	15.33
下京	15.33
東山	36.50
山科	36.50
南	46.00
伏見	46.00
右京	66.44
西京	66.44

第45週

(11月3日～11月9日)



京都市	21.17
<b>注意報</b>	
北	16.00
左京	16.00
上京	10.33
中京	10.33
下京	10.33
東山	24.50
山科	24.50
南	20.89
伏見	20.89
右京	31.22
西京	31.22

京都市インフルエンザ発生状況地図 【2025/26シーズン】

- 発生なし
- 発生
- 注意報（定点当たり報告数が10以上30未満）
- 警報（定点当たり報告数が30以上で開始10未満になるまで継続）

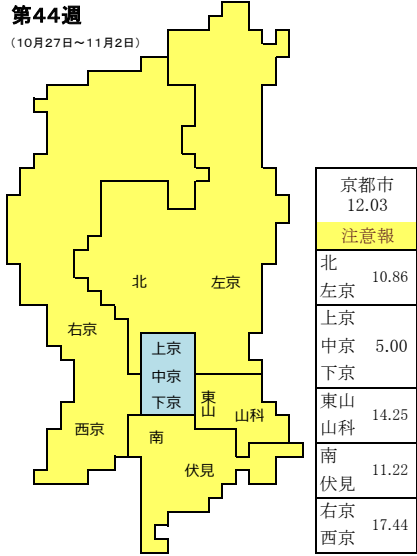
※定点医療機関の所在地に基づいた集計結果となっています。したがって定点当たり報告数は医療機関の「立地条件」や「規模大小」の影響を受ける場合があります。

※警報・注意報の目的は、公衆衛生上の資料として、自治体衛生主管部门・保健所等の衛生行政機関専門家に注意喚起することであり、広く一般に向けて発出されるものではありません。

※令和7年15週以降、感染症法の改正に伴う定点医療機関数の変更により、各行政区別表示から、複数区の合算表示に変更となりました。

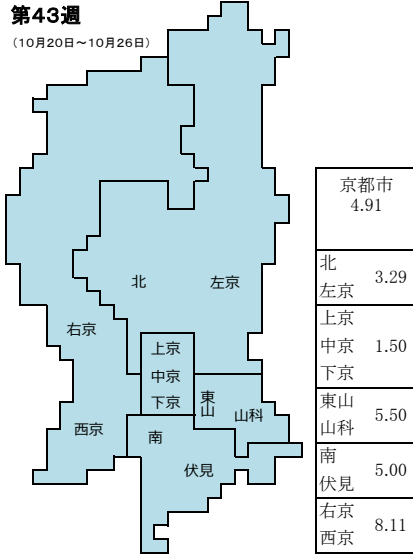
**第44週**

(10月27日～11月2日)



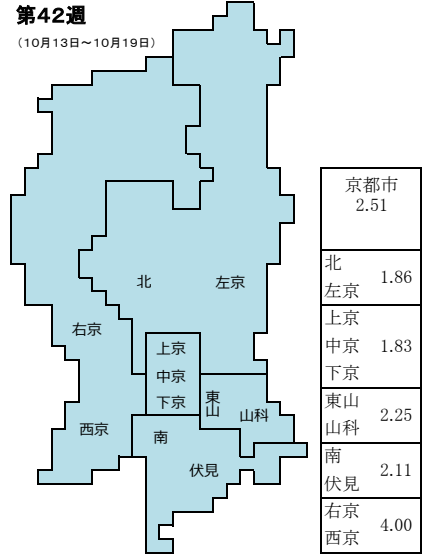
**第43週**

(10月20日～10月26日)



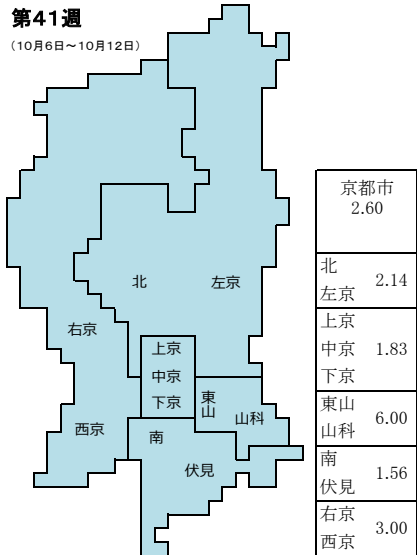
**第42週**

(10月13日～10月19日)



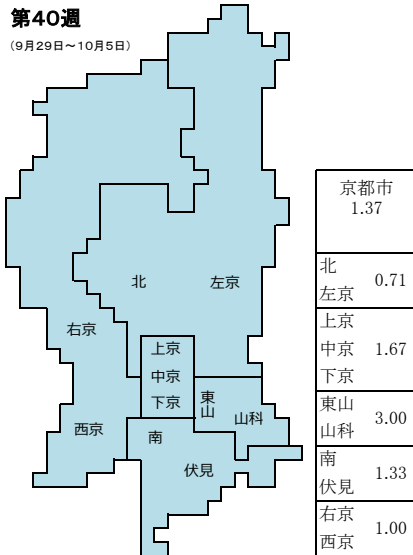
**第41週**

(10月6日～10月12日)



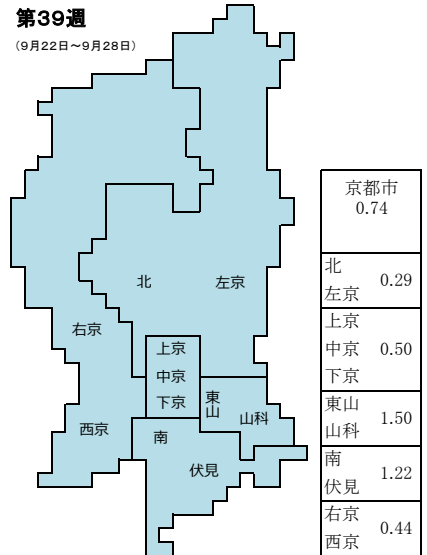
**第40週**

(9月29日～10月5日)



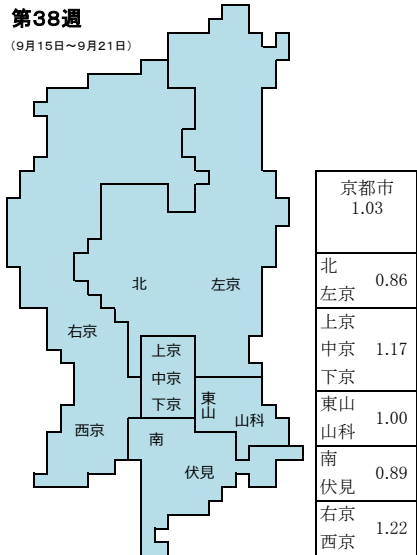
**第39週**

(9月22日～9月28日)



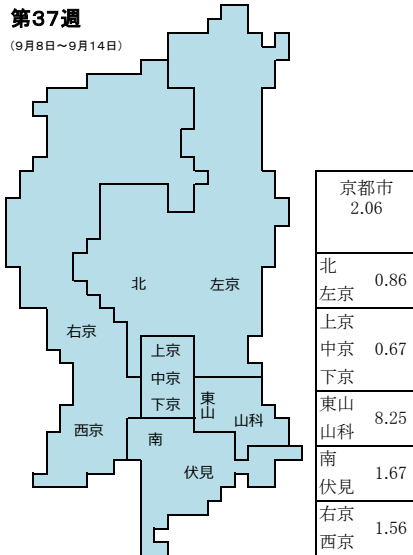
**第38週**

(9月15日～9月21日)



**第37週**

(9月8日～9月14日)



**第36週**

(9月1日～9月7日)

