

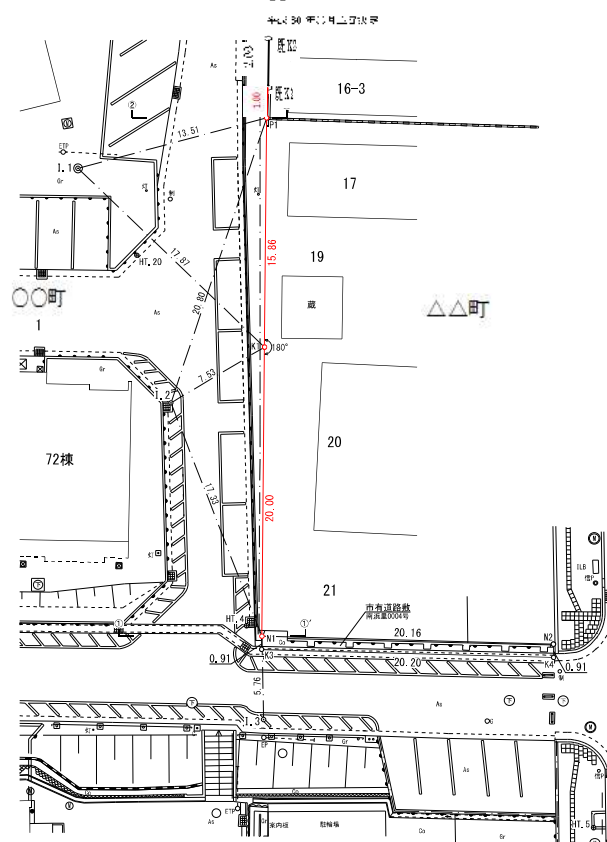
市有地と隣接する土地との境界は、
本図朱書のとおりであることを認めます。
令和 年 月 日

〇〇町
1番の所有者

△△町
16番3の所有者

△△町
17番の所有者

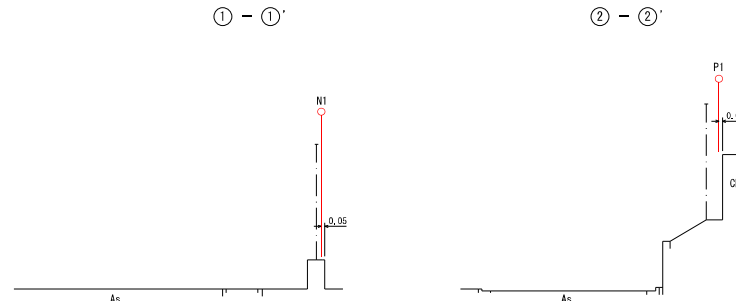
△△町
19番
20番
21番の所有者



横断面図 S=1:100

① - ①

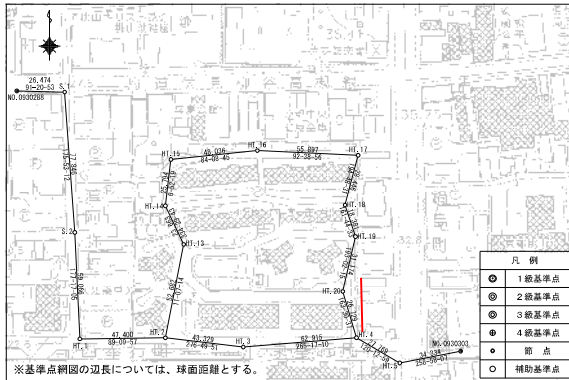
② - ②



参考図

件名	土地境界明示書
所在地	〇〇区〇〇町 1番
名称	〇〇市営住宅
実測年月日	令和〇〇年△△月××日
縮尺	1/
決定年月日	令和 年 月 日

基準点網図 S=1:2500



世界測地系 厳密網
(ジオイド2011使用)

点名	X座標	Y座標	標高	シオイト高	種別
NO.0930288	-118352.349	-21410.976	26.108	37.427	既設3級基準点
NO.0930303	-118496.302	-21165.337	29.506	37.432	既設3級基準点
S.1	-118352.972	-21384.512			補助基準点
S.2	-118430.610	-21378.929			補助基準点
HT.1	-118489.604	-21376.131			補助基準点
HT.2	-118408.914	-21328.740			補助基準点
HT.3	-118494.067	-21285.723			補助基準点
HT.4	-118488.897	-21223.027			補助基準点
HT.5	-118602.871	-21199.033			補助基準点
HT.13	-118437.226	-21318.580			補助基準点
HT.14	-118415.871	-21328.768			補助基準点
HT.15	-118390.265	-21325.682			補助基準点
HT.16	-118385.366	-21277.901			補助基準点
HT.17	-118387.949	-21222.069			補助基準点
HT.18	-118415.448	-21229.339			補助基準点
HT.19	-118432.902	-21223.581			補助基準点
HT.20	-118463.270	-21230.613			補助基準点

平成26年4月1日標高改定済み

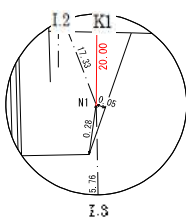
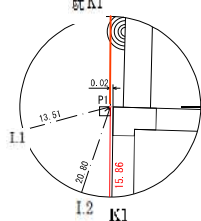
(平均縮尺係数 0.999906)

世界測地系

点名	X座標	Y座標	種別
P1	-118453.762	-21221.642	プレート
N1	-118489.822	-21221.967	紐
N2	-118490.172	-21201.811	紐
K1	-118469.622	-21221.967	ポイント
K3	-118490.525	-21221.992	ポイント
K4	-118491.086	-21201.801	ポイント
既K1	-118442.357	-21221.533	既設ポイント
既K2	-118332.227	-21221.423	既設ポイント
I.1	-118457.256	-21234.688	マンホール中心
I.2	-118473.476	-21228.758	紐
I.3	118495.353	21221.05	紐

詳細図 P1
既K1 S=1:50

詳細図 N1 S=1:50



測量業者名
〇〇〇〇〇

主任技術者名
〇〇〇〇〇