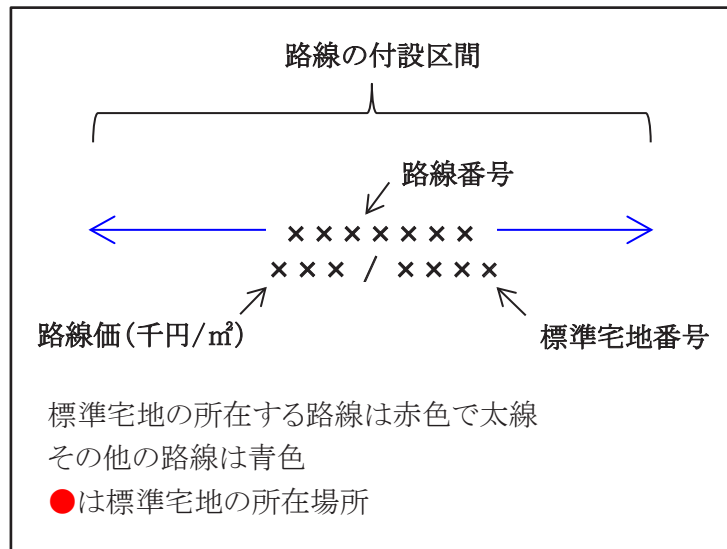


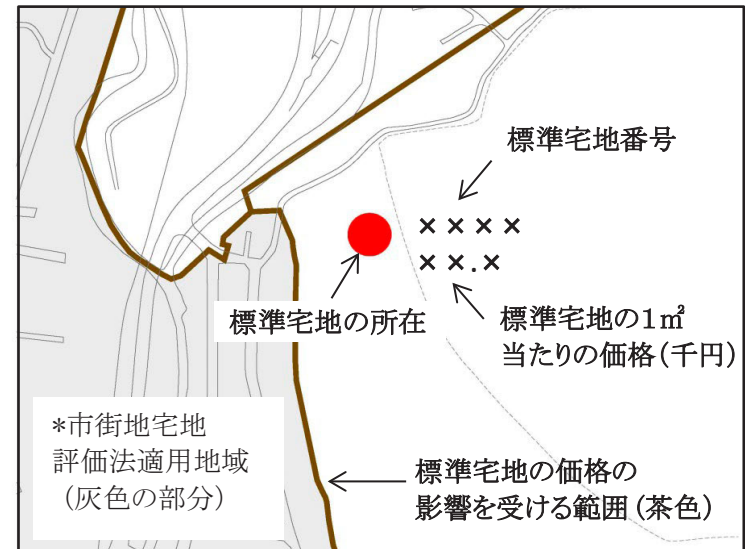
凡例（図面の見方）

市街地宅地評価法適用地域



縮尺 1:2000

その他の宅地評価法適用地域

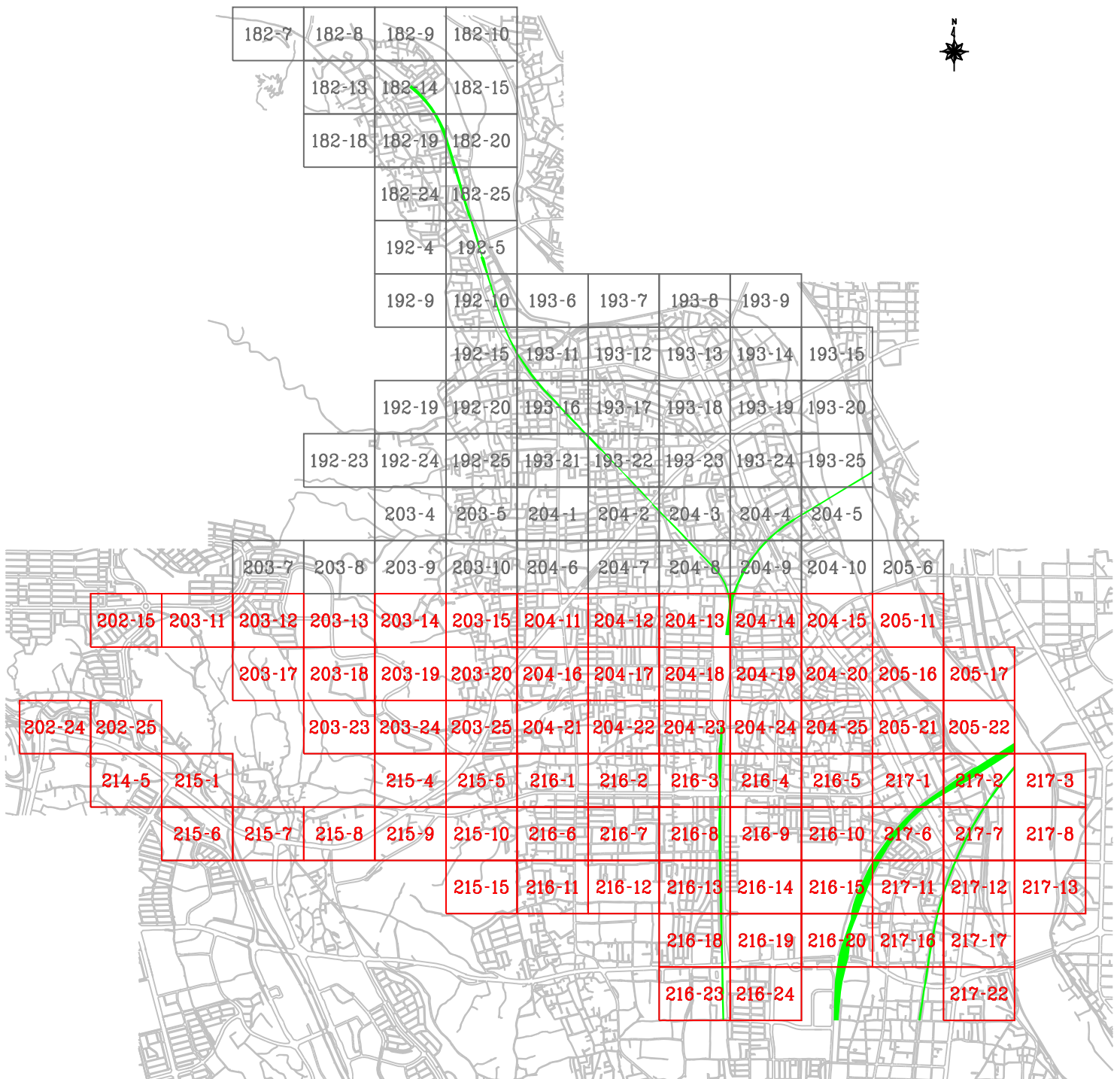


縮尺 1:9000

（注）

1. この図面に表示されている道路等の形状については、現況と相違する場合があります。
2. 図面の上方方向が北です。
3. その他の宅地評価法適用地域図面の灰色の部分は、市街地宅地評価法適用地域です。

西京区 市街地宅地評価法適用地域の索引図②



※当該地域の図面番号の位置関係は図表のとおりです。

※図面は図面番号の昇順に並んでいます。

※図面のない場所は、その他の宅地評価法適用地域や宅地評価をしている土地がない地域場合があります。

※緑線は鉄道敷を表示したものです。

※図郭番号が灰色の図面は、西京区路線価図①のPDFをご確認下さい。

西京区 市街地宅地評価法 町名一覧表

※路線価図は11頁
からはじまります

町名	図面番号 ※丸囲み数字はPDFファイルの番号							
アラシヤマアサツキチヨウ 嵐山朝月町	182-24①	182-25①	192-4①	192-5①				
アラシヤマウチダチヨウ 嵐山内田町	182-19①	182-24①						
アラシヤマカミカイドウチヨウ 嵐山上海道町	182-13①	182-14①	182-18①	182-19①				
アラシヤマカミカワラチヨウ 嵐山上河原町	182-8①	182-9①						
アラシヤマゲンロクザンチヨウ 嵐山元録山町	182-7①	182-18①	182-24①					
アラシヤマコクゾウヤマチヨウ 嵐山虚空蔵山町	182-7①	182-8①	182-13①					
アラシヤマタニガツジチヨウ 嵐山谷ヶ辻子町	182-19①	182-24①						
アラシヤマチャジリチヨウ 嵐山茶尻町	182-9①	182-14①						
アラシヤマナカオシタチヨウ 嵐山中尾下町	182-7①	182-8①	182-13①	182-14①				
アラシヤマニシイチカワチヨウ 嵐山西一川町	182-8①	182-9①	182-13①	182-14①				
アラシヤマヒガシイチカワチヨウ 嵐山東一川町	182-9①	182-13①	182-14①					
アラシヤマヒガシカイドウチヨウ 嵐山東海道町	182-14①	182-15①	182-19①					
アラシヤマヒノカミチヨウ 嵐山樋ノ上町	182-9①	182-10①	182-14①	182-15①				
アラシヤマフロノハシチヨウ 嵐山風呂ノ橋町	182-19①	182-20①						
アラシヤマミヤノキタチヨウ 嵐山宮ノ北町	192-4①							
アラシヤマミヤノマエチヨウ 嵐山宮ノ前町	192-4①	192-5①	192-10①					
アラシヤマミヤマチ 嵐山宮町	192-4①	192-5①	192-9①					
アラシヤマモリノマエチヨウ 嵐山森ノ前町	182-19①	182-20①	182-24①	182-25①				
アラシヤマヤクシタチヨウ 嵐山薬師下町	182-24①	192-4①						
アラシヤマヤマダチヨウ 嵐山山田町	182-13①	182-18①						
アラシヤマヤマノシタチヨウ 嵐山山ノ下町	182-18①	182-19①	182-24①					
ウシガセアオヤギチヨウ 牛ヶ瀬青柳町	217-1②	217-2②						
ウシガセアシノモト 牛ヶ瀬葎ノ本	217-2②	217-7②	217-12②					
ウシガセオクノボウチヨウ 牛ヶ瀬奥ノ防町	205-21②	217-1②	217-2②	217-6②				
ウシガセカハラグチチヨウ 牛ヶ瀬川原口町	217-2②	217-7②						
ウシガセシンカイ 牛ヶ瀬新開	217-2②	217-3②	217-7②	217-8②				
ウシガセシンデンブケチヨウ 牛ヶ瀬新田泓町	217-7②							
ウシガセ タカ ハネチヨウ 牛ヶ瀬高勿町	205-16②	205-17②	205-21②					
ウシガセドウデンチヨウ 牛ヶ瀬堂田町	217-6②	217-11②	217-12②					
ウシガセニシガキチヨウ 牛ヶ瀬西柿町	217-6②							
ウシガセハヤシノモトチヨウ 牛ヶ瀬林ノ本町	205-21②	205-22②	217-1②	217-2②				
ウシガセマトバ 牛ヶ瀬の場	205-17②	205-21②	205-22②	217-2②				
ウシガセミツケ 牛ヶ瀬見附	217-2②	217-7②	217-8②	217-12②	217-13②			

西京区 市街地宅地評価法 町名一覧表

※路線価図は11頁
からはじまります

町名	図面番号 ※丸囲み数字はPDFファイルの番号							
ウシガセミナノクチチヨウ 牛ヶ瀬南ノ口町	217-6②	217-7②	217-12②					
ウシガセヤマガキチヨウ 牛ヶ瀬山柿町	217-12②							
ウシガセヤヨイチヨウ 牛ヶ瀬弥生町	217-2②	217-6②	217-7②					
オオエナカヤマチヨウ 大枝中山町	203-18②	203-23②						
カタギハラアゼノカイドウ 榎原畔ノ海道	216-6②	216-11②						
カタギハライケノウエチヨウ 榎原池ノ上町	204-21②	215-5②	216-1②					
カタギハラインバチヨウ 榎原石畑町	204-22②	216-2②						
カタギハライド 榎原井戸	216-6②	216-7②	216-11②	216-12②				
カタギハライモトウゲ 榎原芋峠	215-8②	215-9②						
カタギハラウジチヨウ 榎原宇治井町	216-1②	216-2②						
カタギハラウジニシチヨウ 榎原宇治井西町	216-1②							
カタギハラウチガイトチヨウ 榎原内垣外町	215-10②	215-15②	216-6②	216-11②				
カタギハラエノモトチヨウ 榎原江ノ本町	216-6②	216-7②						
カタギハラオオカメダニ 榎原大亀谷	215-15②	216-11②						
カタギハラオカミナミノシヨウ 榎原岡南ノ庄	215-15②	216-11②						
カタギハラカミイケダチヨウ 榎原上池田町	215-5②	216-1②						
カタギハラカミノチヨウ 榎原上ノ町	215-5②							
カタギハラクギヌキ 榎原釘貫	216-11②							
カタギハラクチド 榎原口戸	216-1②	216-2②	216-6②	216-7②				
カタギハラクボチヨウ 榎原久保町	204-21②	216-1②						
カタギハラコウスイ 榎原甲水	216-12②							
カタギハラゴタンダ 榎原五反田	216-2②	216-7②						
カタギハラゴンゲンハラ 榎原権現原	215-10②	215-15②						
カタギハラサトノカイトチヨウ 榎原里ノ垣外町	216-11②							
カタギハラシギタニ 榎原嶋谷	203-23②	203-24②	203-25②	215-4②	215-5②			
カタギハラシモイケダチヨウ 榎原下池田町	216-1②	216-2②						
カタギハラシモノチヨウ 榎原下ノ町	215-5②	216-1②						
カタギハラシヨウゴタニ 榎原勝後谷	215-10②	215-15②						
カタギハラスギハラチヨウ 榎原杉原町	215-5②	215-10②	216-1②	216-6②				
カタギハラスミダチヨウ 榎原角田町	216-6②	216-11②						
カタギハラタコデンチヨウ 榎原蛸田町	203-25②	204-21②	215-5②					
カタギハラタナカチヨウ 榎原田中町	216-6②							
カタギハラチャノキモチヨウ 榎原茶ノ木本町	216-2②							

西京区 市街地宅地評価法 町名一覧表

※路線価図は11頁
からはじまります

町名	図面番号 ※丸囲み数字はPDFファイルの番号							
カタギハラツカノモチチヨウ 榎原塚ノ本町	216-1②	216-6②						
カタギハラツクダ 榎原佃	204-21②	204-22②	216-1②					
カタギハラドドガイケ 榎原百々ヶ池	215-5②	215-9②	215-10②	215-15②				
カタギハラナカガイト 榎原中垣外	215-5②	216-1②	216-6②					
カタギハラニワイ 榎原庭井	216-7②							
カタギハラハガマチヨウ 榎原砦町	215-5②	215-10②						
カタギハラハカリダニチヨウ 榎原秤谷町	215-4②	215-5②	215-8②	215-9②	215-10②			
カタギハラハツタンダ 榎原八反田	216-7②							
カタギハラヒエダチヨウ 榎原比恵田町	216-11②	216-12②						
カタギハラヒラタチヨウ 榎原平田町	216-1②	216-6②						
カタギハラボンヤマ 榎原盆山	203-25②	215-4②	215-5②					
カタギハラマエダチヨウ 榎原前田町	216-6②	216-11②						
カタギハラミズツキチヨウ 榎原水築町	216-1②	216-2②						
カタギハラミヤケチヨウ 榎原三宅町	216-7②							
カタギハラヤマジ 榎原山路	216-7②							
カタギハラヤマノウエチヨウ 榎原山ノ上町	215-5②							
カタギハラロクタンダ 榎原六反田	216-7②	216-12②						
カタギハラワケダ 榎原分田	216-2②							
カツラアサハラチヨウ 桂浅原町	204-15②	204-20②	205-6①	205-11②	205-16②			
カツラアサヒチヨウ 桂朝日町	204-15②	204-20②						
カツライケジリチヨウ 桂池尻町	193-23①	204-3①	204-4①	204-9①				
カツライチノマエチヨウ 桂市ノ前町	204-19②	204-20②	204-24②	204-25②				
カツライナリヤマチヨウ 桂稻荷山町	204-20②	204-25②						
カツライヌイチヨウ 桂乾町	204-2①	204-6①	204-7①	204-8①				
カツラウシトラチヨウ 桂良町	204-2①	204-3①	204-7①	204-8①				
カツラオオナワチヨウ 桂大縄町	193-14①	193-19①	193-20①	193-24①	193-25①			
カツラカスガチヨウ 桂春日町	204-10①	204-14②	204-15②	204-20②				
カツラカミノイマイチヨウ 桂上野今井町	193-7①	193-8①						
カツラ ウエノカワラ マチ 桂上野川原町	193-9①	193-14①	193-15①					
カツラカミノキタチヨウ 桂上野北町	193-8①	193-13①						
カツラカミノシンデンチヨウ 桂上野新田町	193-9①	193-14①						
カツラカミノナカチヨウ 桂上野中町	193-8①	193-13①						
カツラカミノニシチヨウ 桂上野西町	193-7①	193-8①	193-12①	193-13①				

西京区 市街地宅地評価法 町名一覧表

※路線価図は11頁
からはじまります

町名	図面番号 ※丸囲み数字はPDFファイルの番号							
カツラカミノヒガシチヨウ 桂上野東町	193-13①	193-14①	193-18①	193-19①				
カツラカミノミナミチヨウ 桂上野南町	193-13①	193-18①						
カツラカミメダチヨウ 桂上豆田町	204-8①	204-9①						
カツラカワタチヨウ 桂河田町	193-24①	204-4①						
カツラキタキガワチヨウ 桂北滝川町	204-15②	204-20②	205-11②	205-16②				
カツラキノシタチヨウ 桂木ノ下町	204-14②	204-19②						
カツラゴウズチヨウ 桂後水町	204-5①							
カツラゴシヨチヨウ 桂御所町	204-3①	204-8①	204-9①					
カツラシバノシタチヨウ 桂芝ノ下町	204-9①	204-14②						
カツラシミズチヨウ 桂清水町	204-4①	204-5①	204-9①	204-10①				
カツラシモメダチヨウ 桂下豆田町	204-8①	204-9①	204-13②	204-14②				
カツラタツミチヨウ 桂巽町	204-8①	204-13②	204-18②					
カツラチヨハラチヨウ 桂千代原町	204-6①	204-7①	204-8①	204-11②	204-12②	204-13②		
カツラトクダイジキタチヨウ 桂徳大寺北町	193-19①	193-24①						
カツラトクダイジチヨウ 桂徳大寺町	193-19①	193-24①						
カツラトクダイジヒガシチヨウ 桂徳大寺東町	193-19①	193-24①	204-4①	204-5①				
カツラトクダイジミナミチヨウ 桂徳大寺南町	193-24①	204-4①						
カツラニシタキガワチヨウ 桂西滝川町	204-20②	204-25②	205-16②	205-21②				
カツラノザトチヨウ 桂野里町	204-13②	204-14②	204-18②	204-19②				
カツラハタケダチヨウ 桂畑ケ田町	193-18①	193-19①						
カツラヒサカタチヨウ 桂久方町	204-4①	204-5①	204-9①	204-10①	204-14②			
カツラヒツジザルチヨウ 桂坤町	204-11②	204-12②	204-13②	204-16②	204-17②	204-18②		
カツラ ミソノ 桂御園	204-10①	204-15②	205-6①					
カツラミナミタキガワチヨウ 桂南滝川町	205-16②	205-21②						
カツラミナミタツミチヨウ 桂南巽町	204-13②	204-18②						
カミカツライマイチヨウ 上桂今井町	193-7①	193-12①						
カミカツラオオノチヨウ 上桂大野町	193-17①	193-18①	193-22①					
カミカツラキタノクチチヨウ 上桂北ノ口町	193-12①	193-13①	193-17①	193-18①				
カミカツラキタムラチヨウ 上桂北村町	193-18①	193-23①						
カミカツラサンノミヤチヨウ 上桂三ノ宮町	193-22①	204-2①	204-7①					
カミカツラニシイチヨウ 上桂西居町	193-17①	193-18①	193-22①	193-23①				
カミカツラヒガシイチヨウ 上桂東居町	193-18①	193-23①						
カミカツラヒガシノクチチヨウ 上桂東ノ口町	193-23①	193-24①	204-4①					

西京区 市街地宅地評価法 町名一覧表

※路線価図は11頁
からはじまります

町名	図面番号 ※丸囲み数字はPDFファイルの番号							
カミカツラエガワチヨウ 上桂前川町	193-12①	193-17①						
カミカツラエダチヨウ 上桂前田町	193-22①	193-23①	204-2①	204-3①	204-8①			
カミカツラミシヨウチヨウ 上桂御正町	193-23①	204-3①						
カミカツラミヤノゴチヨウ 上桂宮ノ後町	193-22①	204-2①						
カミカツラモリカミチヨウ 上桂森上町	193-21①	193-22①	204-1①	204-2①				
カミカツラモリシモチヨウ 上桂森下町	204-1①	204-2①	204-6①	204-7①				
カウシマアリスガワチヨウ 川島有栖川町	204-18②	204-23②						
カウシマアワタチヨウ 川島栗田町	204-22②	204-23②	216-2②	216-3②				
カウシマメゾノチヨウ 川島梅園町	216-13②	216-18②						
カウシマキタウラチヨウ 川島北裏町	204-18②	204-19②	204-23②	204-24②				
カウシマゴタンオサチヨウ 川島五反長町	216-8②	216-13②	216-14②					
カウシマゴンデンチヨウ 川島権田町	204-16②	204-17②	204-21②	204-22②				
カウシマサクラソノチヨウ 川島桜園町	216-13②	216-18②						
カウシマサンジュウチヨウ 川島三重町	216-7②	216-8②	216-12②	216-13②				
カウシマシリホリチヨウ 川島尻堀町	204-17②	204-18②	204-22②	204-23②				
カウシマタケソノチヨウ 川島竹園町	216-8②	216-13②						
カウシマタマガシラチヨウ 川島玉頭町	204-23②	216-3②						
カウシマチヨウシチヨウ 川島調子町	216-2②	216-3②	216-7②	216-8②				
カウシマテラデンチヨウ 川島寺田町	204-23②							
カウシマナガレダチヨウ 川島流田町	216-13②	216-18②						
カウシマナメラヒチヨウ 川島滑樋町	204-23②	204-24②	216-3②	216-4②				
カウシマノダチヨウ 川島野田町	216-3②	216-8②						
カウシマヒガシダイチヨウ 川島東代町	204-19②	204-24②	204-25②	216-4②	216-5②			
カウシママツノチヨウ 川島松園町	216-3②	216-8②						
カウシママツノキモチヨウ 川島松ノ木本町	216-4②							
カウシマムシロデンチヨウ 川島薙田町	216-3②	216-4②	216-8②	216-9②				
カウシマロクノツボチヨウ 川島六ノ坪町	216-13②	216-18②	216-19②	216-23②	216-24②			
キョウトダイガクカツラ 京都大学桂	203-7①	203-8①	203-9①	203-12②	203-13②	203-18②	203-19②	203-23②
//	203-24②							
ゴリョウアラキチヨウ 御陵荒木町	204-16②	204-21②						
ゴリョウイケノタニ 御陵池ノ谷	203-19②	203-20②	203-24②	203-25②				
ゴリョウウチマチ 御陵内町	203-20②	204-16②						
ゴリョウオオハラ 御陵大原	203-18②	203-23②	203-24②	203-25②				

西京区 市街地宅地評価法 町名一覧表

※路線価図は11頁
からはじまります

町名	図面番号 ※丸囲み数字はPDFファイルの番号							
ゴリヨウオチヤヤマ 御陵御茶屋山	203-19②	203-24②	203-25②					
ゴリヨウキタヤマシタチヨウ 御陵北山下町	203-15②	203-20②						
ゴリヨウキタヤマチヨウ 御陵北山町	203-15②	203-20②						
ゴリヨウシギタニ 御陵嶋谷	203-24②	203-25②	215-4②	215-5②				
ゴリヨウタニマチ 御陵谷町	203-20②	203-25②						
ゴリヨウツカノコシチヨウ 御陵塚ノ越町	203-20②	203-25②	204-16②	204-21②				
ゴリヨウホソタニ 御陵細谷	203-12②	203-13②	203-14②	203-15②	203-18②	203-19②	203-20②	203-23②
ゴリヨウミゾウラチヨウ 御陵溝浦町	203-20②	204-16②						
ゴリヨウミナミアキチヨウ 御陵南荒木町	204-16②	204-21②						
ゴリヨウミナミタニ 御陵南谷	203-23②	203-24②	215-4②					
シモツバヤシキタウラチヨウ 下津林北浦町	204-25②							
シモツバヤシクスノキチヨウ 下津林楠町	204-25②	216-4②	216-5②					
シモツバヤシシバノミヤチヨウ 下津林芝ノ宮町	216-5②	216-10②	217-1②	217-6②				
シモツバヤシダイハンニヤチヨウ 下津林大般若町	204-25②	205-21②	216-5②	217-1②				
シモツバヤシツクダ 下津林佃	216-4②	216-9②	216-10②					
シモツバヤシナカジマチヨウ 下津林中島町	217-6②	217-11②						
シモツバヤシバンジヨウ 下津林番条	216-10②							
シモツバヤシバンジヨウチヨウ 下津林番条町	216-10②	216-15②	217-6②	217-11②				
シモツバヤシヒガシシバノミヤチヨウ 下津林東芝ノ宮町	217-1②	217-6②						
シモツバヤシヒガシダイハンニヤチヨウ 下津林東大般若町	205-21②	217-1②						
シモツバヤシマエフケチヨウ 下津林前泓町	216-5②	216-10②						
シモツバヤシミズカケチヨウ 下津林水掛町	216-4②							
シモツバヤシミナミダイハンニヤチヨウ 下津林南大般若町	205-21②	216-5②	217-1②					
シモツバヤシミナミナカジマチヨウ 下津林南中島町	216-15②	217-6②	217-11②					
シモツバヤシロクタンダ 下津林六反田	216-4②	216-5②	216-9②	216-10②				
トクダイジシミズチヨウ 徳大寺清水町	204-4①							
マツオイドチヨウ 松尾井戸町	192-20①	192-25①						
マツオウエノヤマチヨウ 松尾上ノ山町	192-20①	192-25①						
マツオキノソチヨウ 松尾木ノ曽町	193-11①	193-16①	193-17①	193-21①	193-22①	204-1①		
マツオジンガタニチヨウ 松尾神ヶ谷町	192-19①	192-20①	192-23①	192-24①				
マツオスズカワチヨウ 松尾鈴川町	193-11①	193-16①	193-17①	193-22①				
マツオダイリチヨウ 松尾大利町	192-15①	192-20①	192-25①	193-11①	193-16①	193-21①		
マツオヒガシノクチチヨウ 松尾東ノ口町	193-11①	193-12①	193-17①					

西京区 市街地宅地評価法 町名一覧表

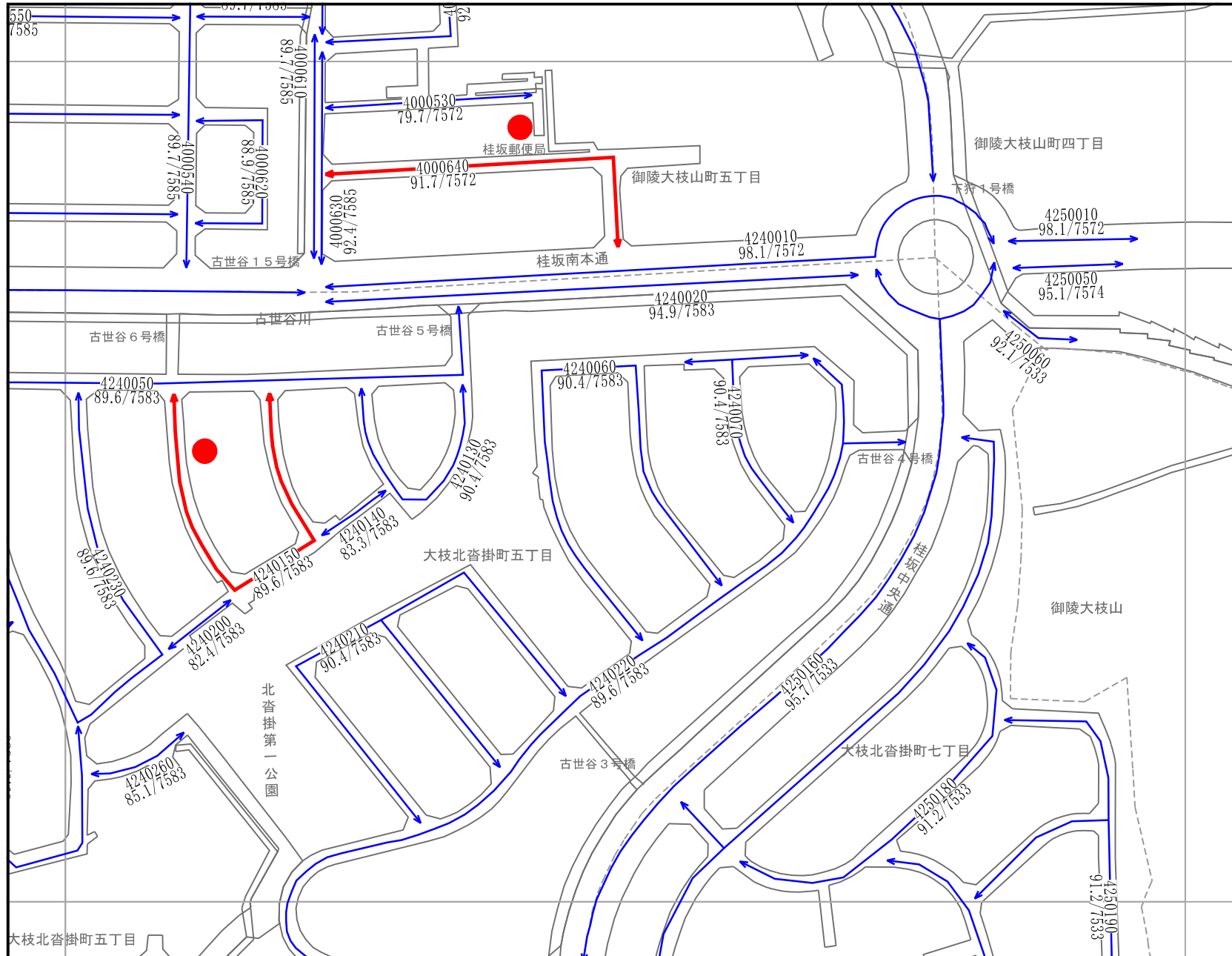
※路線価図は11頁
からはじまります

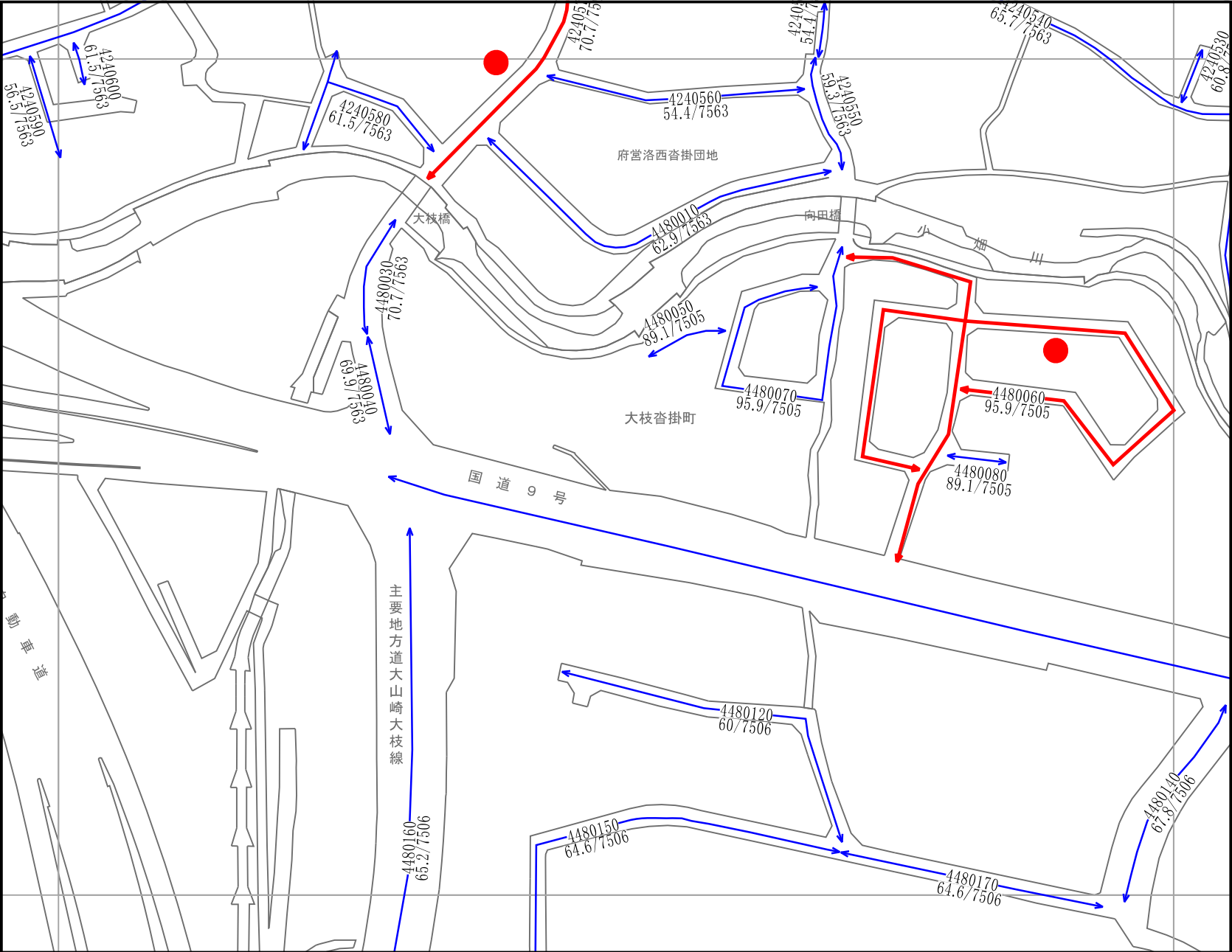
町名	図面番号 ※丸囲み数字はPDFファイルの番号							
マツオマンゴクチヨウ 松尾万石町	192-19①	192-20①						
マツムロアタガミチヨウ 松室吾田神町	193-11①	193-12①						
マツムロアラボリチヨウ 松室荒堀町	192-15①	193-11①						
マツムロオイアゲチヨウ 松室追上ゲ町	192-10①							
マツムロオウギダチヨウ 松室扇田町	192-15①							
マツムロカワラチヨウ 松室河原町	192-10①	193-6①						
マツムロキタカワラチヨウ 松室北河原町	192-15①	193-11①						
マツムロジケチヨウ 松室地家町	192-15①	192-19①	192-20①					
マツムロジケヤマ 松室地家山	192-15①	192-19①						
マツムロシヨウダチヨウ 松室庄田町	192-15①	192-20①						
マツムロタナカチヨウ 松室田中町	192-15①							
マツムロナカミソチヨウ 松室中溝町	192-10①	192-15①	193-6①	193-11①				
マツムロヤマソエチヨウ 松室山添町	192-9①	192-10①	192-15①					
ヤマダウエノチヨウ 山田上ノ町	203-5①							
ヤマダオオヨシミチヨウ 山田大吉見町	203-15②	203-20②	204-11②	204-16②				
ヤマダオドロチヨウ 山田御道路町	203-10①							
ヤマダキタノチヨウ 山田北ノ町	192-19①	192-20①	192-24①	192-25①				
ヤマダキタヤマダチヨウ 山田北山田町	203-5①	203-10①	204-1①	204-6①				
ヤマダクルマツカチヨウ 山田車塚町	204-6①	204-11②						
ヤマダサクラダニチヨウ 山田桜谷町	192-24①	203-4①	203-5①					
ヤマダシノツボチヨウ 山田四ノ坪町	204-1①	204-6①						
ヤマダシヨウダチヨウ 山田庄田町	204-1①							
ヤマダタニダチヨウ 山田谷田町	203-4①	203-9①	203-13②	203-14②				
ヤマダツルハゼチヨウ 山田弦馳町	192-25①	193-21①	203-5①	204-1①				
ヤマダデグチチヨウ 山田出口町	203-5①	204-1①						
ヤマダナカヨシミチヨウ 山田中吉見町	204-11②							
ヤマダネコツカチヨウ 山田猫塚町	203-10①	203-15②	204-6①	204-11②				
ヤマダハコヅカチヨウ 山田箱塚町	203-4①	203-9①	203-10①	203-14②				
ヤマダハタケダチヨウ 山田畑田町	193-21①	204-1①						
ヤマダハムロチヨウ 山田葉室町	192-25①	203-5①						
ヤマダヒサダチヨウ 山田久田町	204-6①							
ヤマダヒラオチヨウ 山田平尾町	203-9①	203-10①	203-14②	203-15②				
ヤマダヒラキチヨウ 山田開キ町	192-24①	192-25①	203-4①	203-5①				

西京区 市街地宅地評価法 町名一覧表

※路線価図は11頁
からはじまります

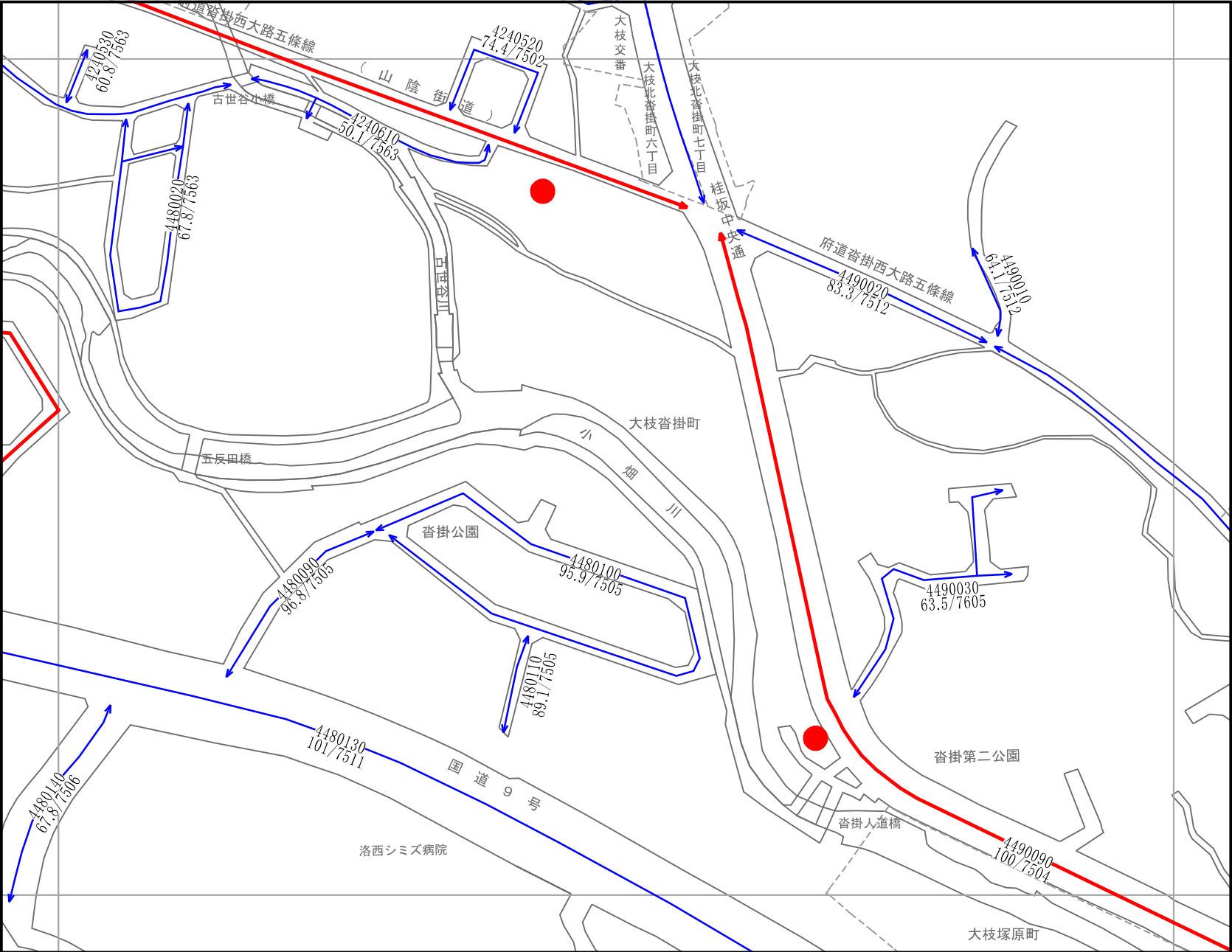
町名	図面番号 ※丸囲み数字はPDFファイルの番号							
ヤマダミナミチヨウ 山田南町	203-4①	203-5①	203-9①	203-10①				
ヤマダミナミヤマダチヨウ 山田南山田町	203-10①	204-6①						
ヤマダロクノツボチヨウ 山田六ノ坪町	204-6①							

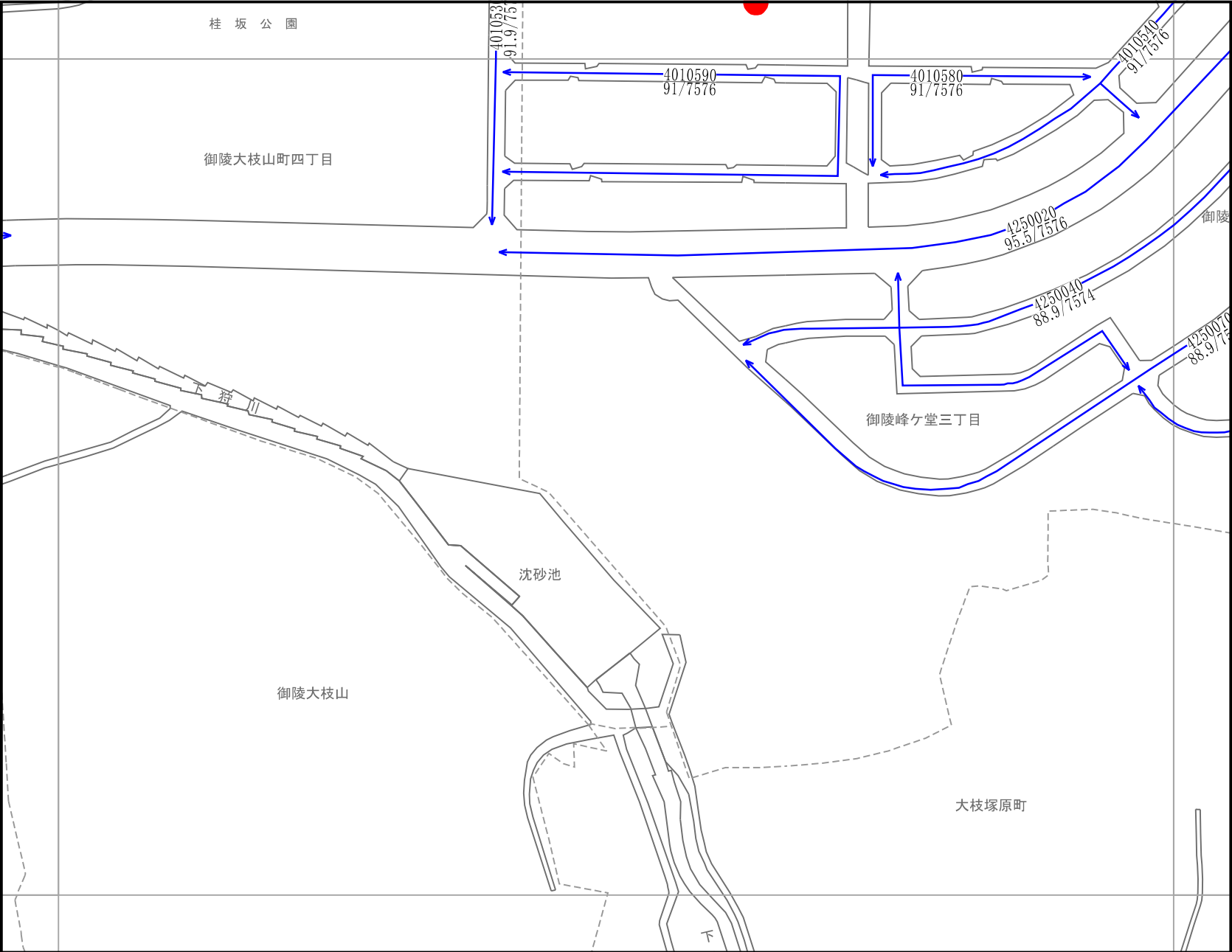




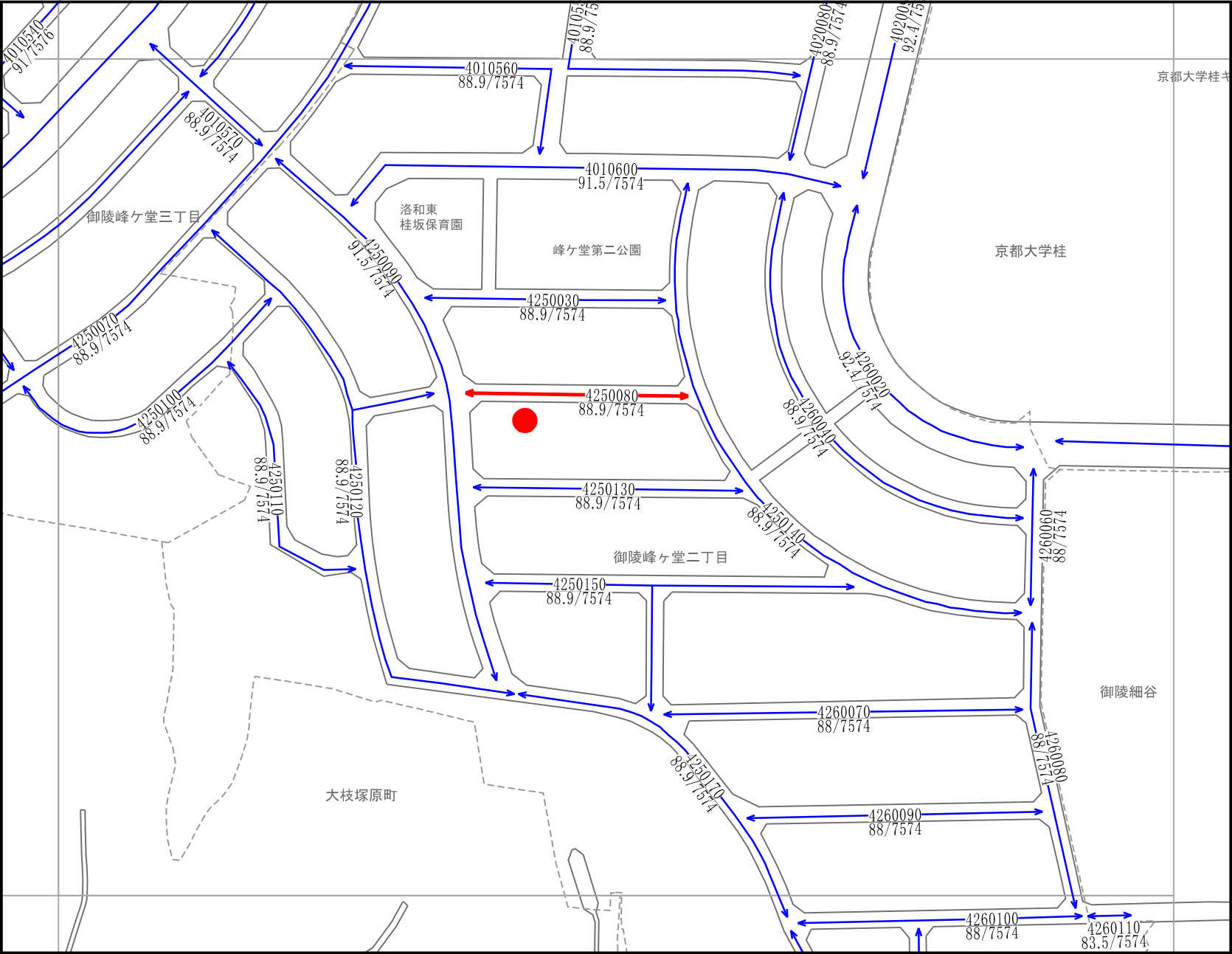
202-24	202-25
	214-5

202-24	202-25	
	214-5	215-1

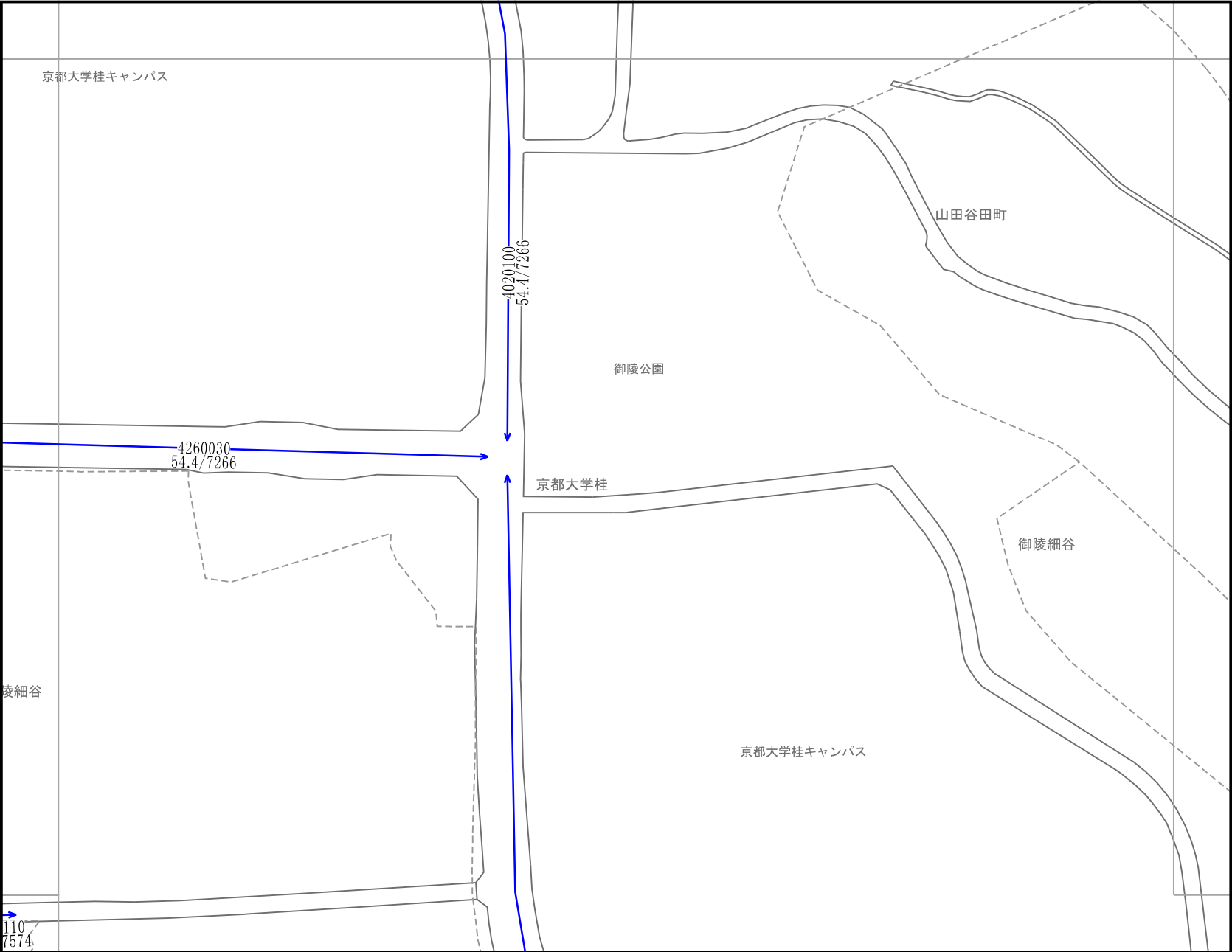




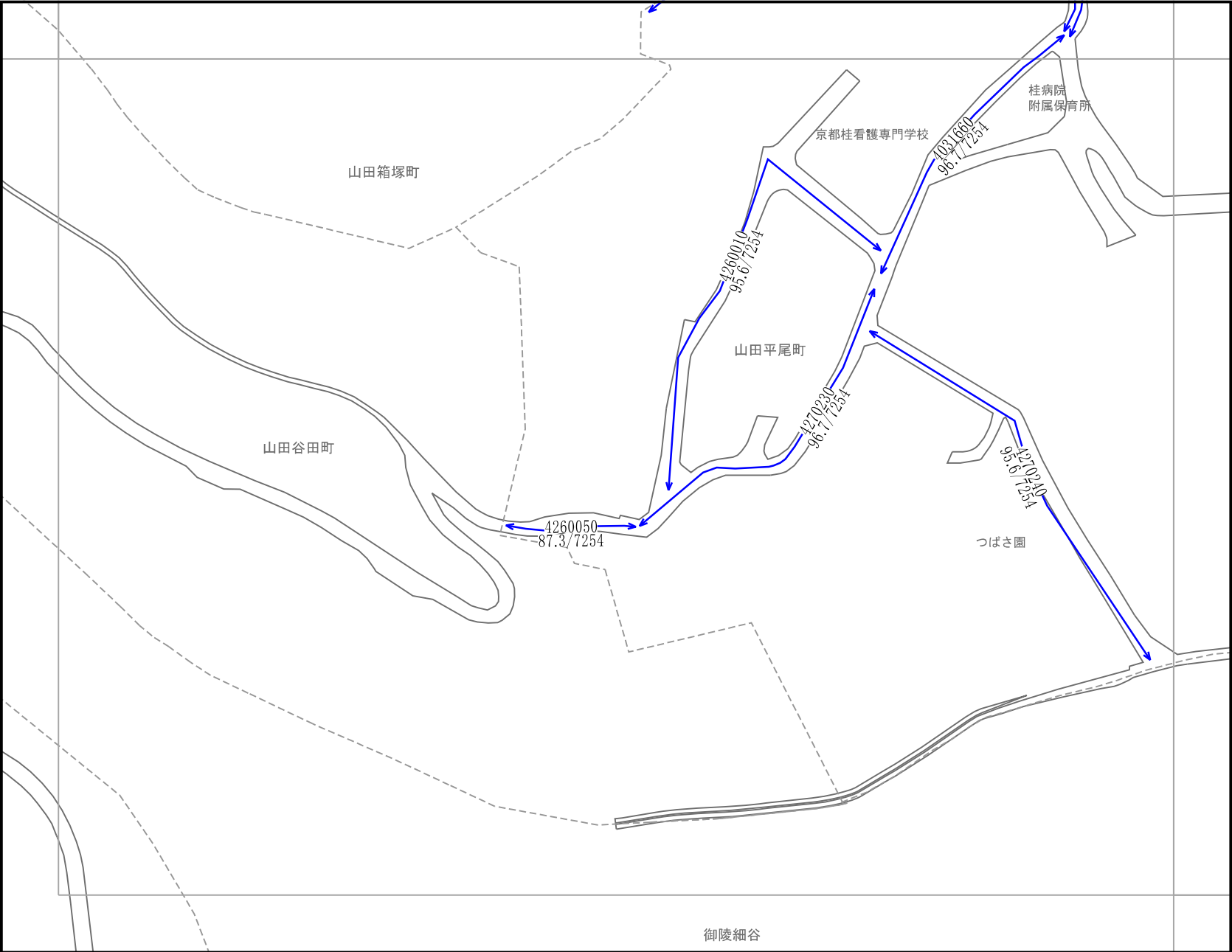
		203-7
202-15	203-11	203-12
		203-17



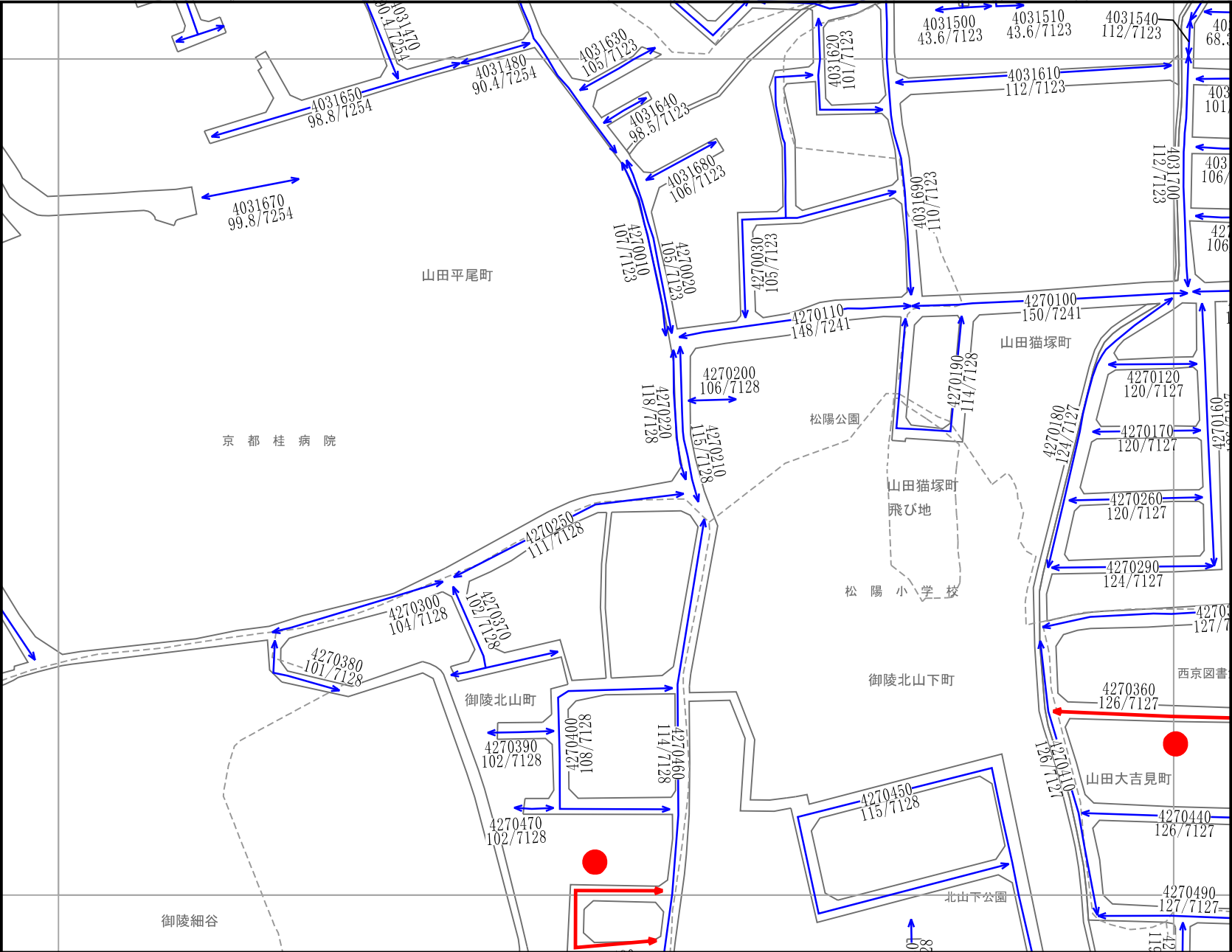
	203-7	203-8
203-11	203-12	203-13
	203-17	203-18



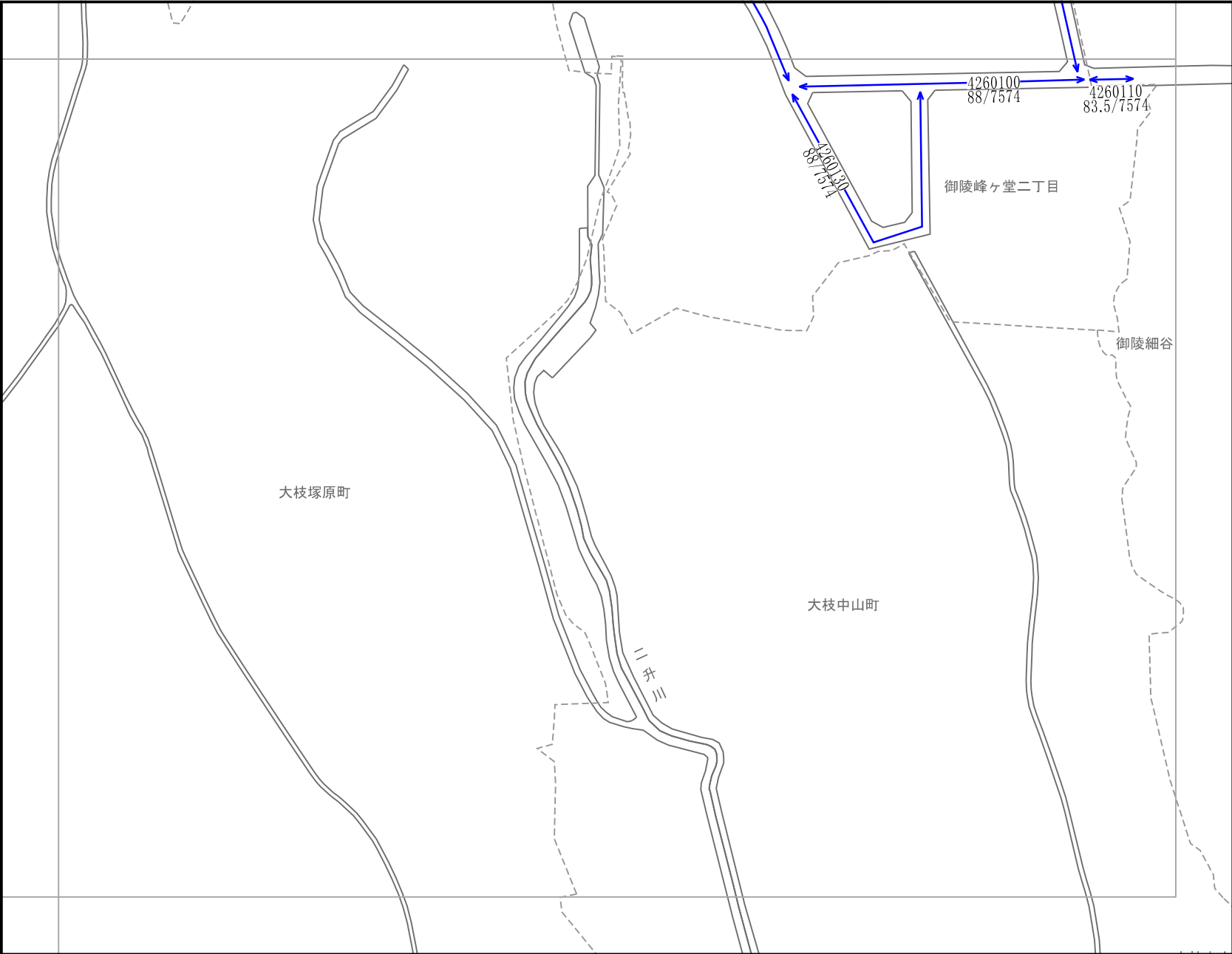
203-7	203-8	203-9
203-12	203-13	203-14
203-17	203-18	203-19



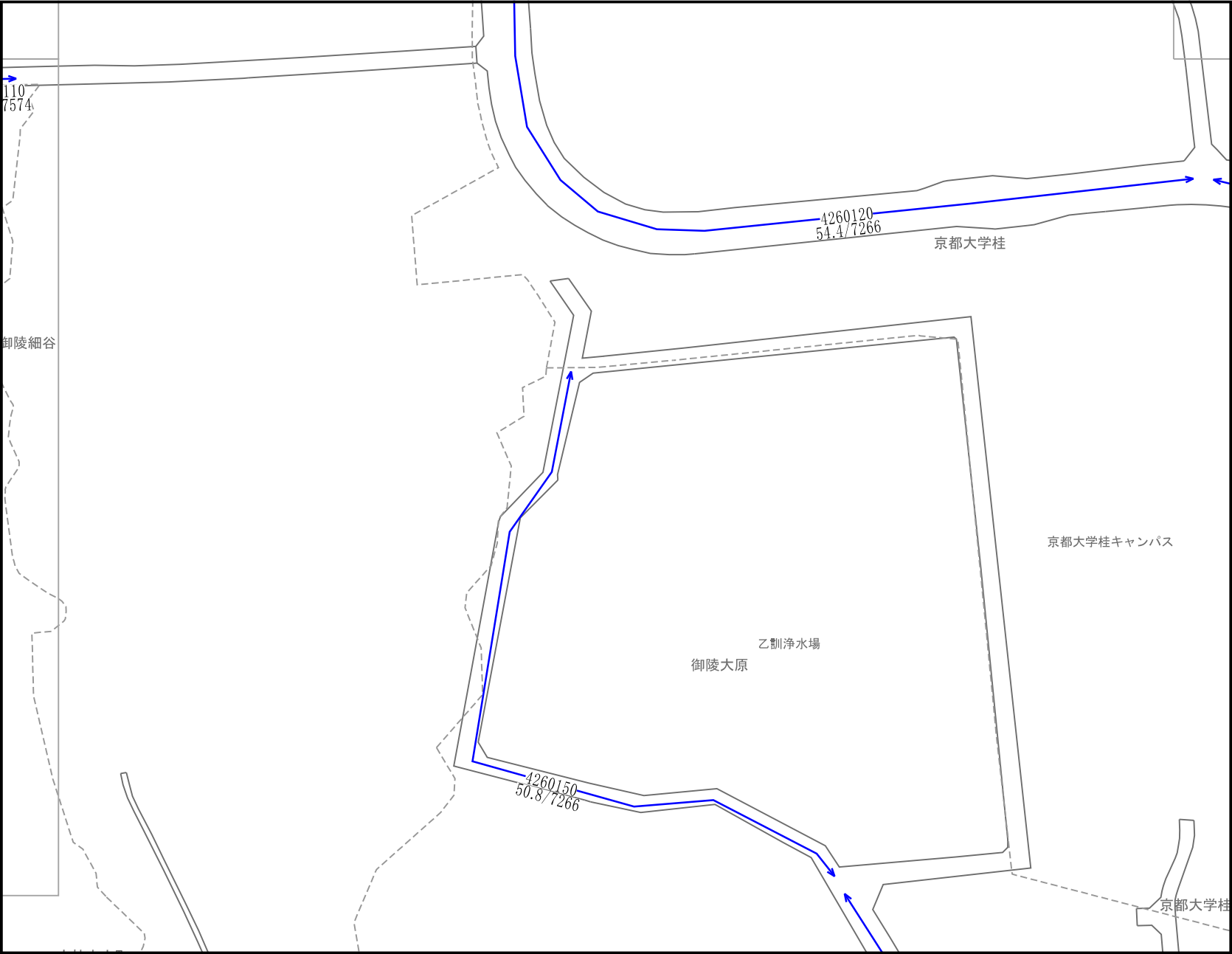
203-8	203-9	203-10
203-13	203-14	203-15
203-18	203-19	203-20



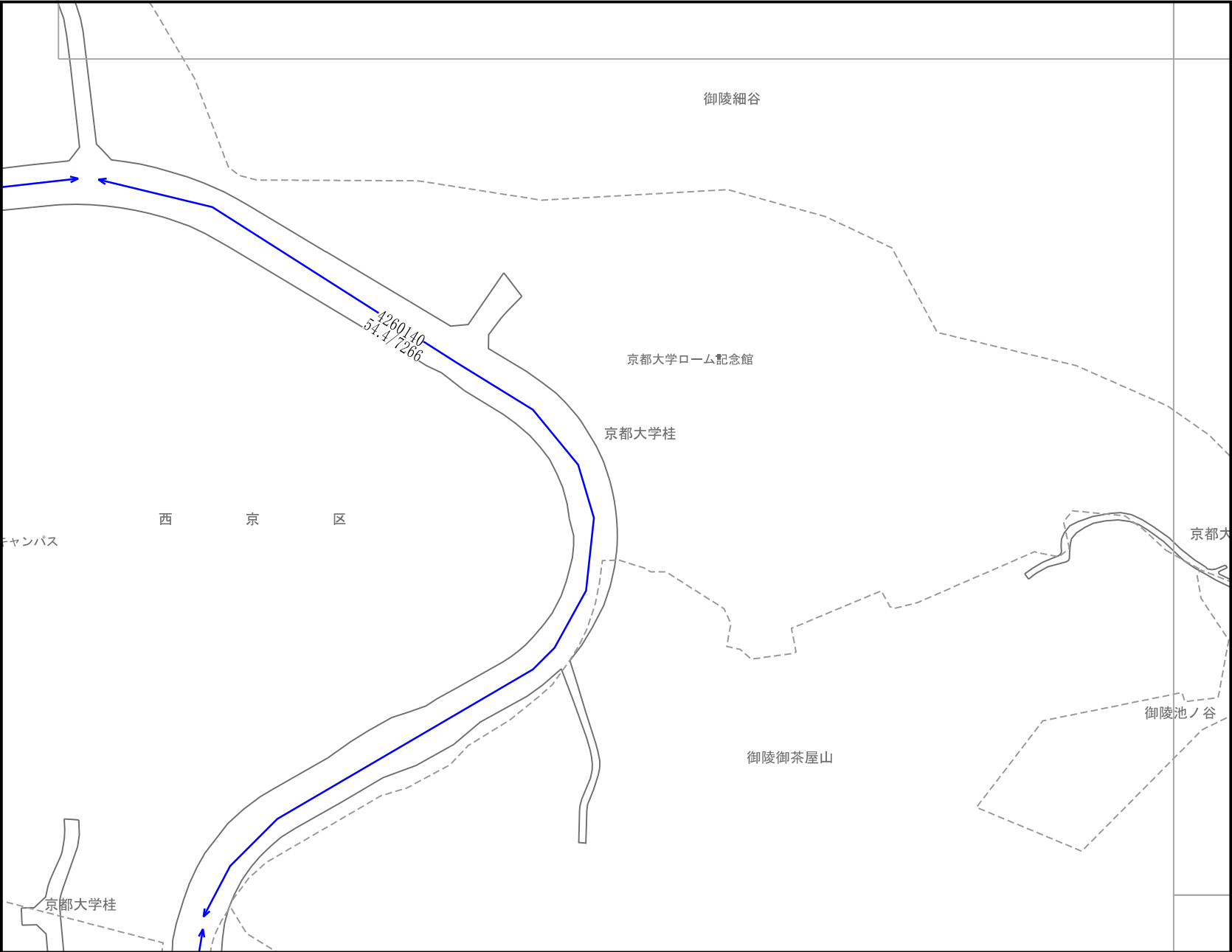
203-9	203-10	204-6
203-14	203-15	204-11
203-19	203-20	204-16



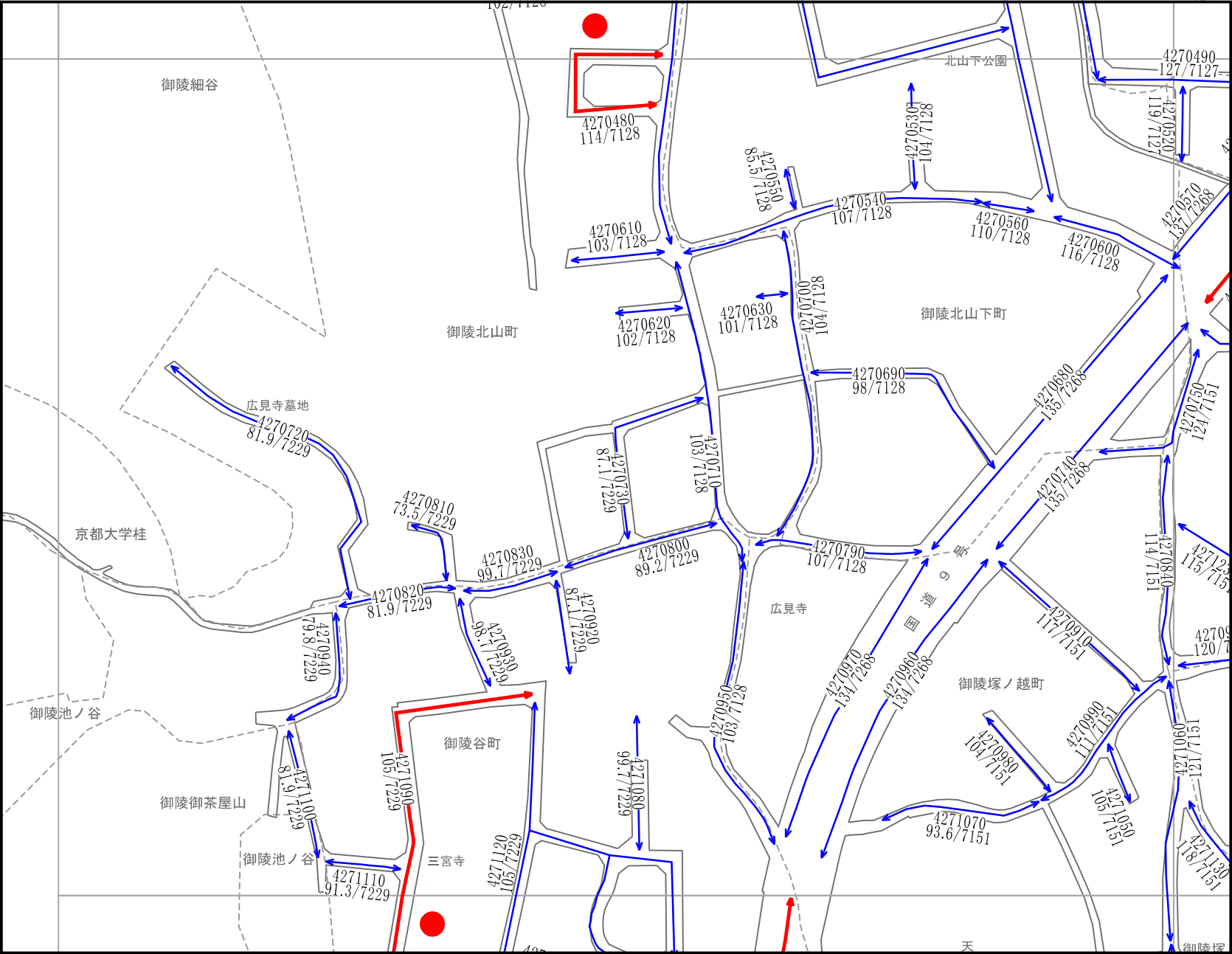
203-11	203-12	203-13
	203-17	203-18
		203-23



203-12	203-13	203-14
203-17	203-18	203-19
	203-23	203-24



203-13	203-14	203-15
203-18	203-19	203-20
203-23	203-24	203-25



203-14	203-15	204-11
203-19	203-20	204-16
203-24	203-25	204-21

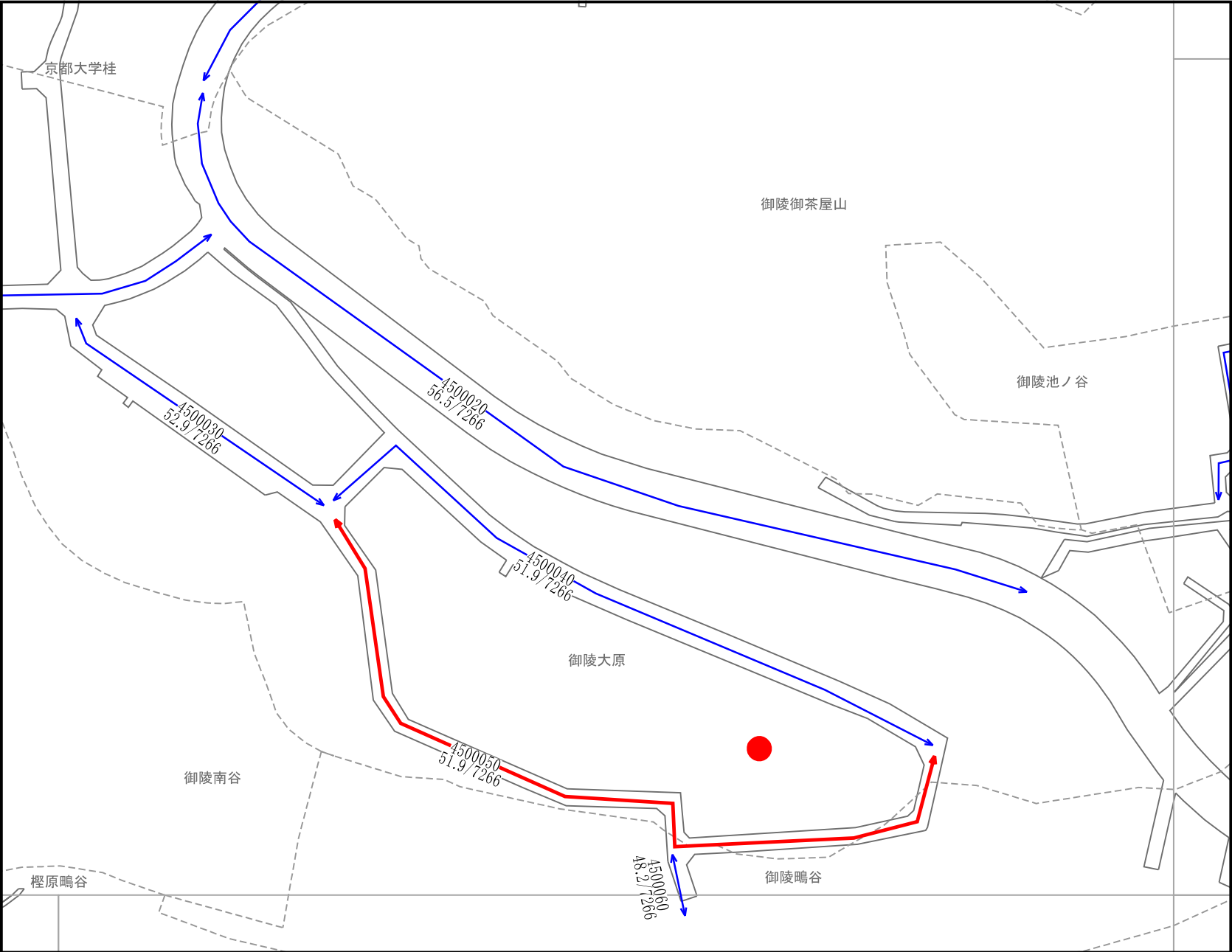
No. 203-23

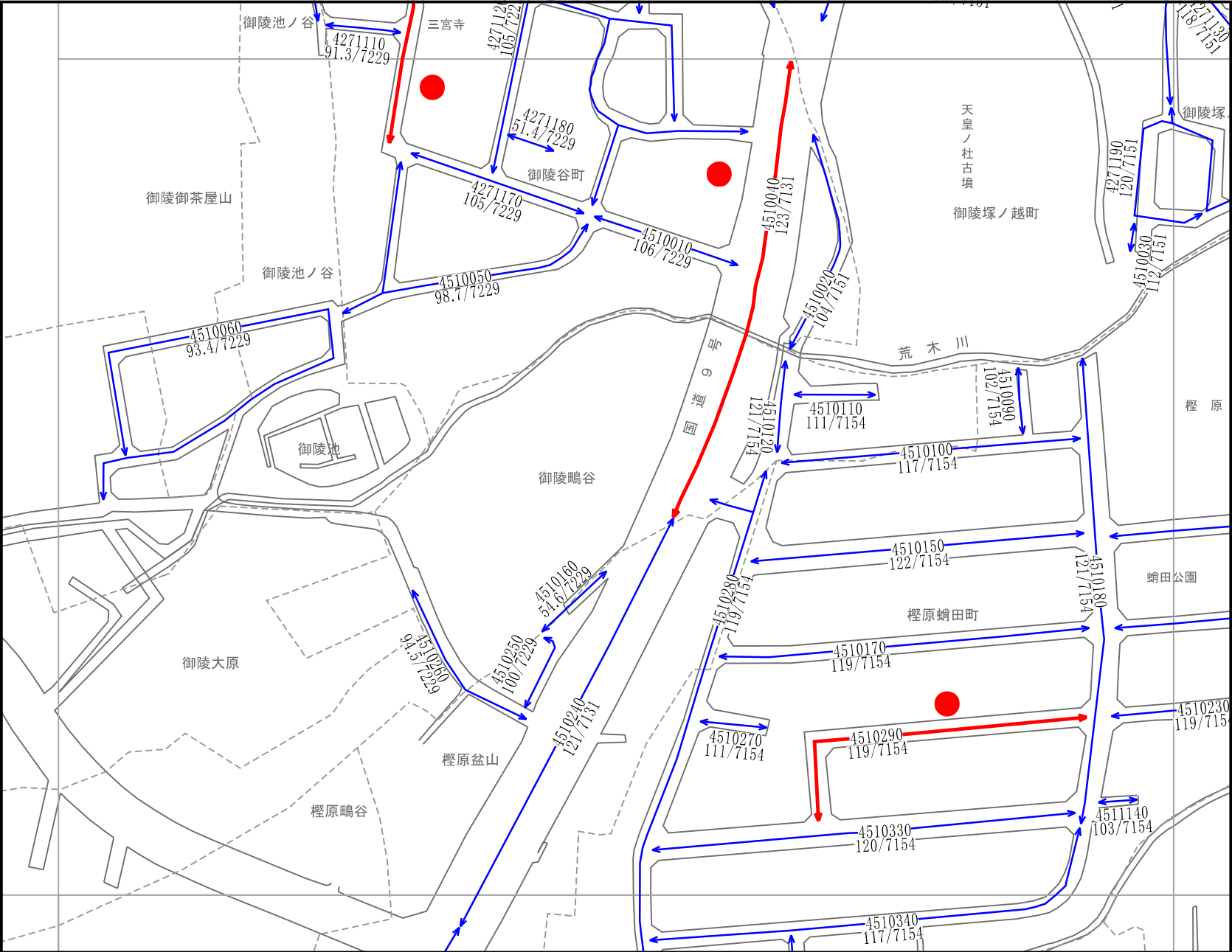


203-17	203-18	203-19
	203-23	203-24
		215-4

No. 203-23

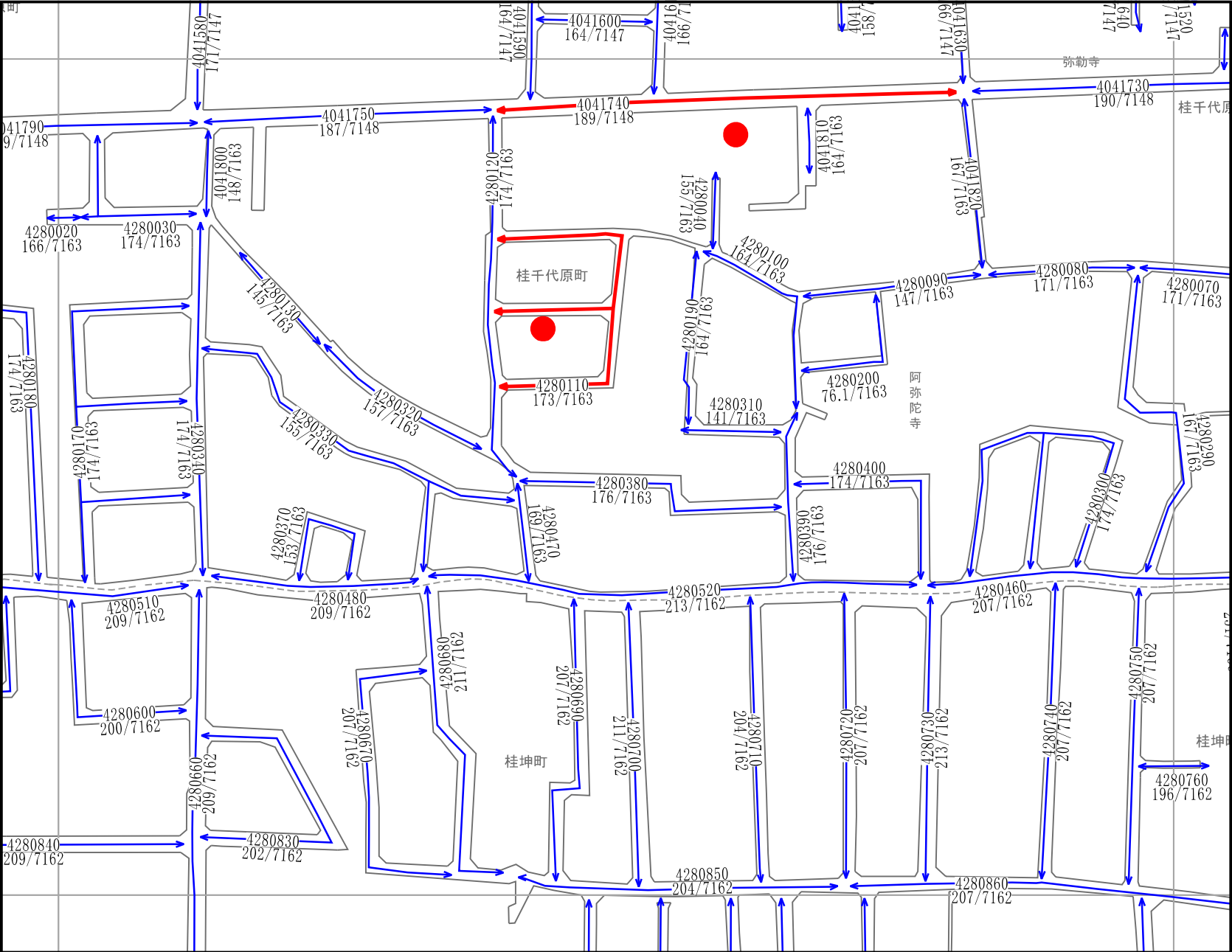
203-18	203-19	203-20
203-23	203-24	203-25
	215-4	215-5



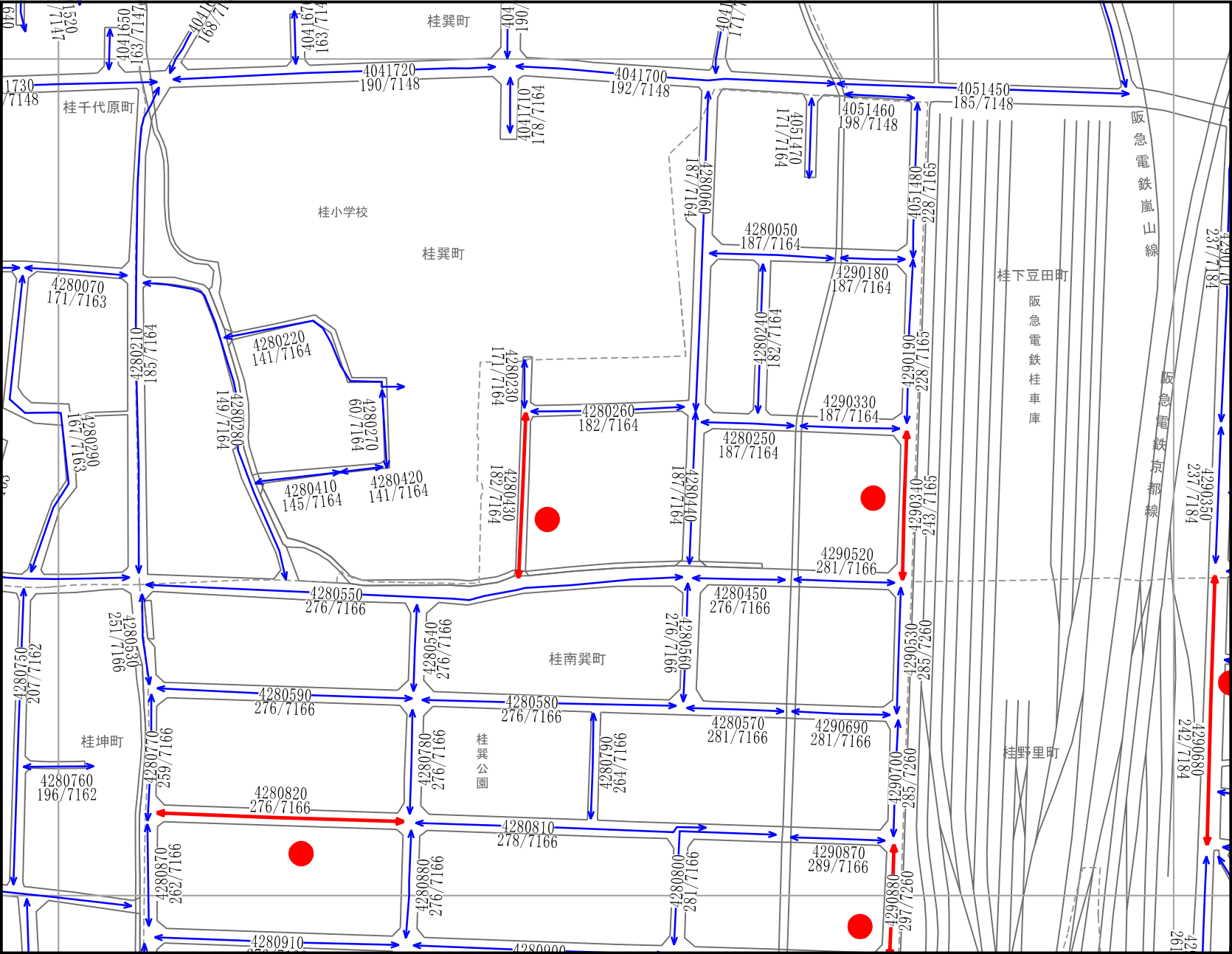


203-19	203-20	204-16
203-24	203-25	204-21
215-4	215-5	216-1

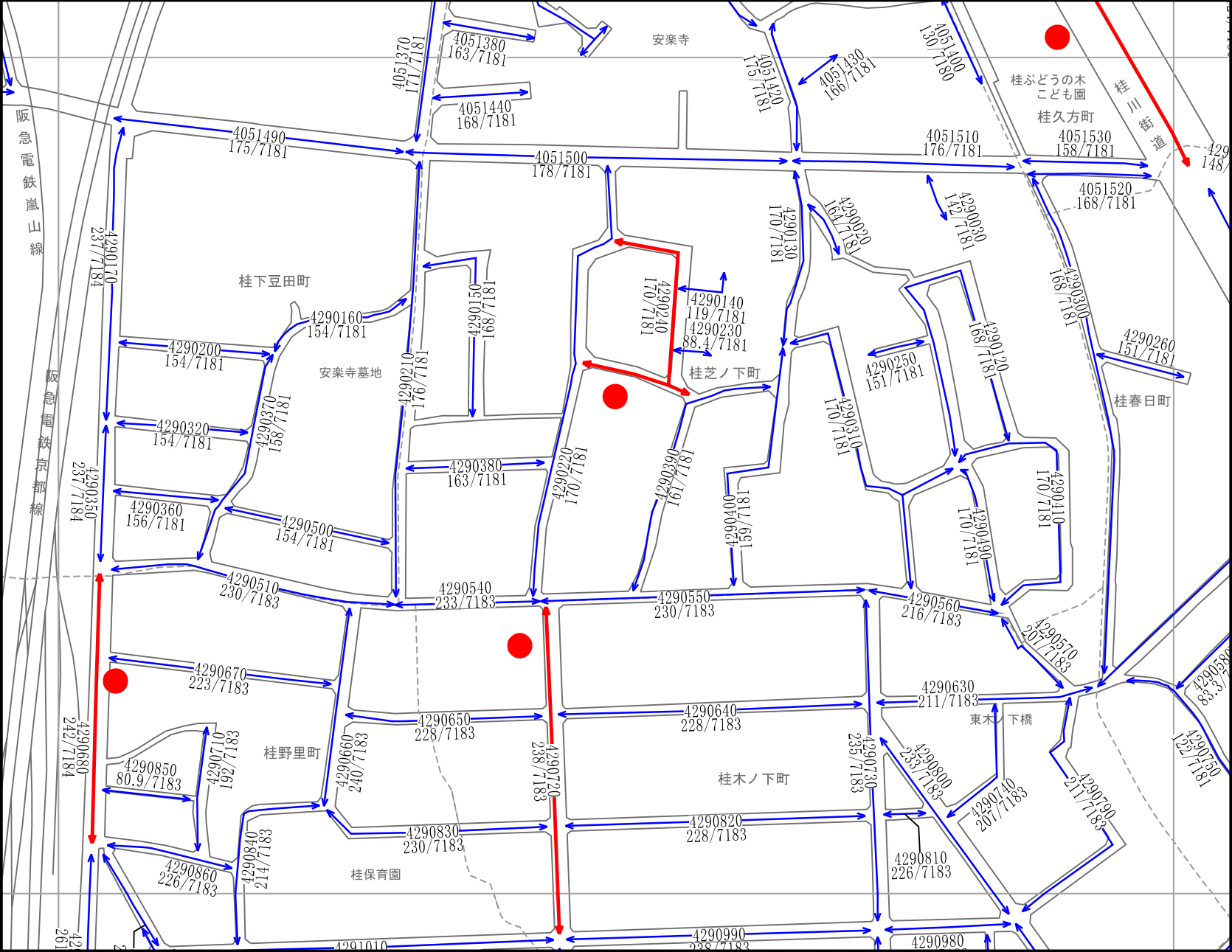
[illegible]No. 204-11



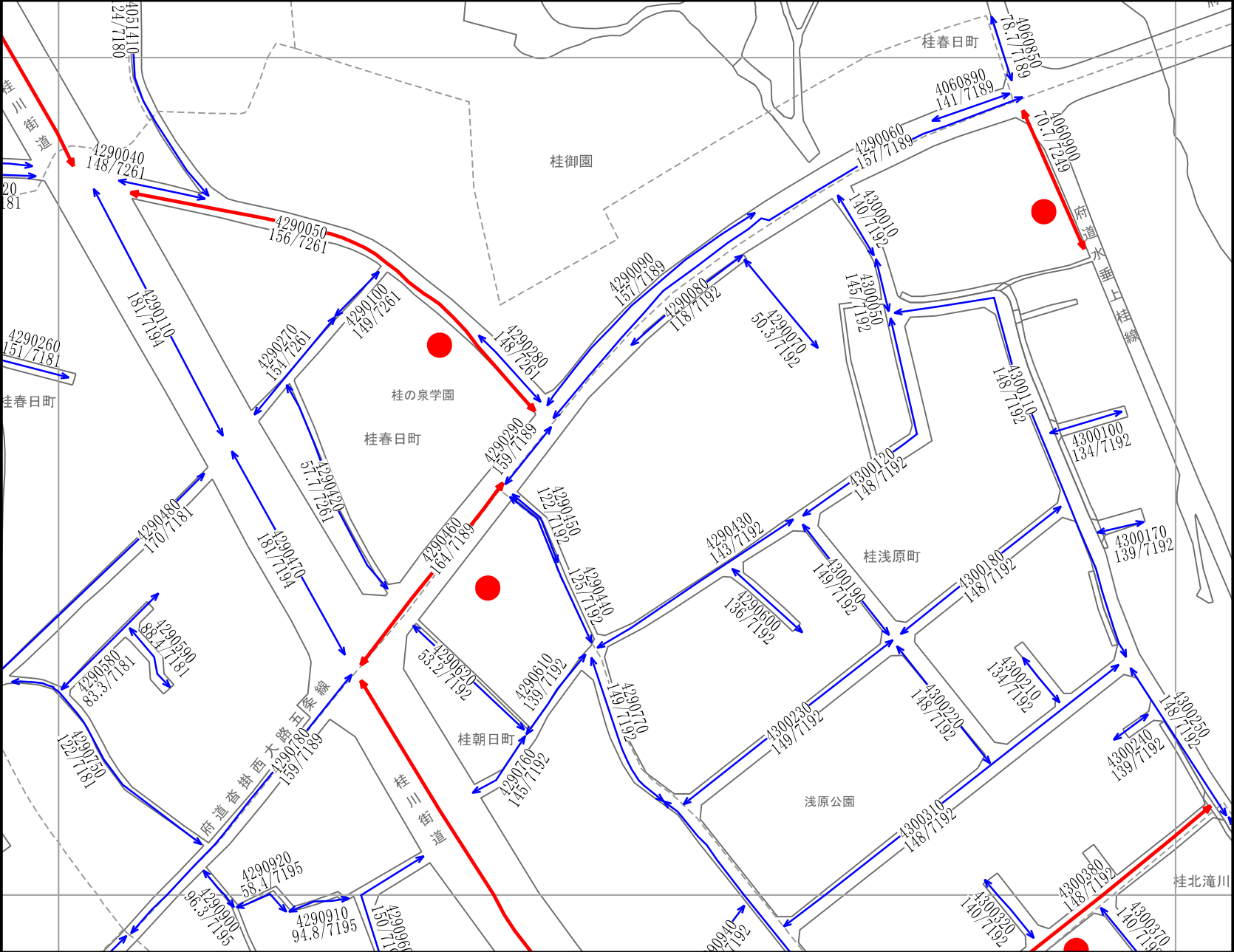
204-6	204-7	204-8
204-11	204-12	204-13
204-16	204-17	204-18



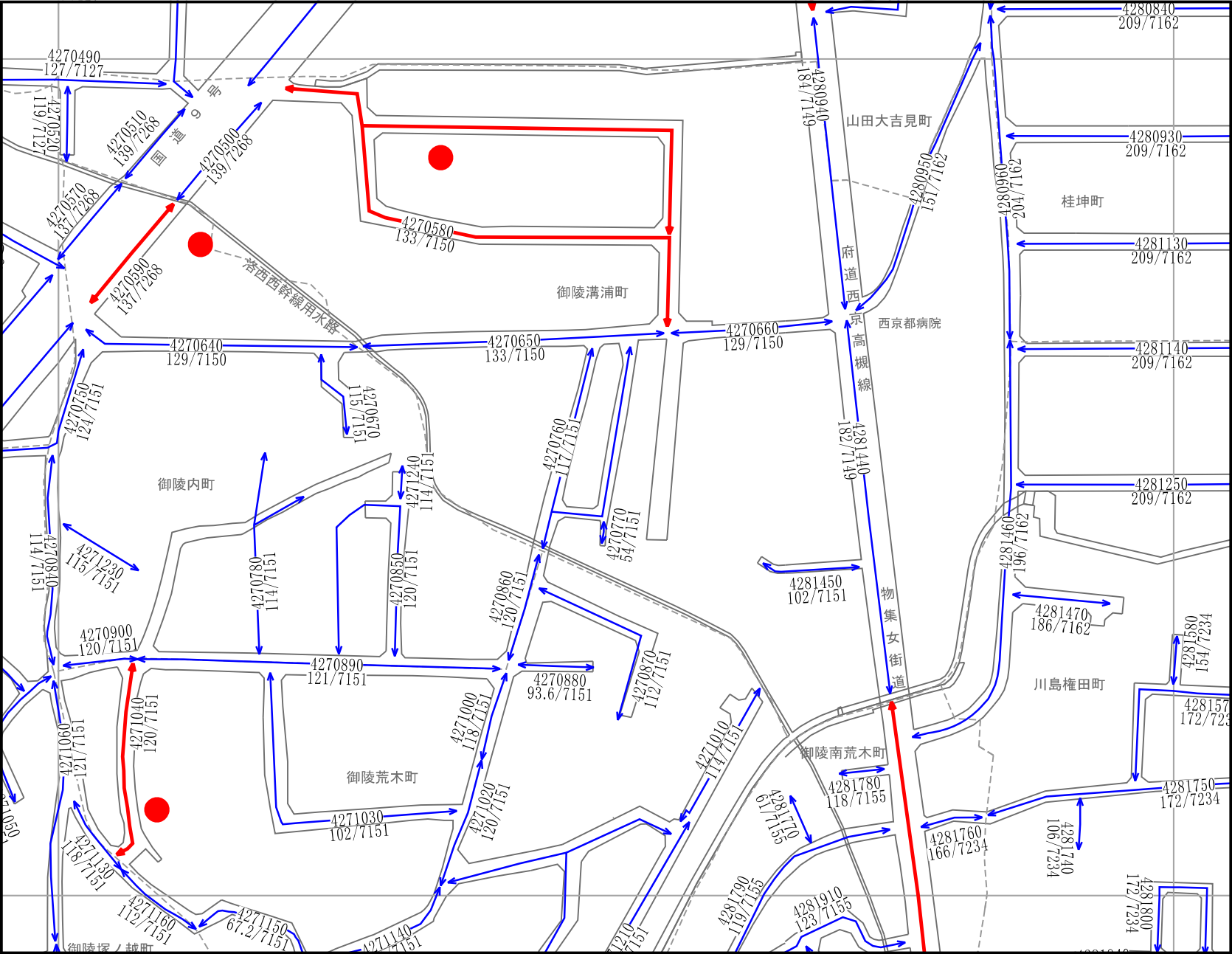
204-7	204-8	204-9
204-12	204-13	204-14
204-17	204-18	204-19



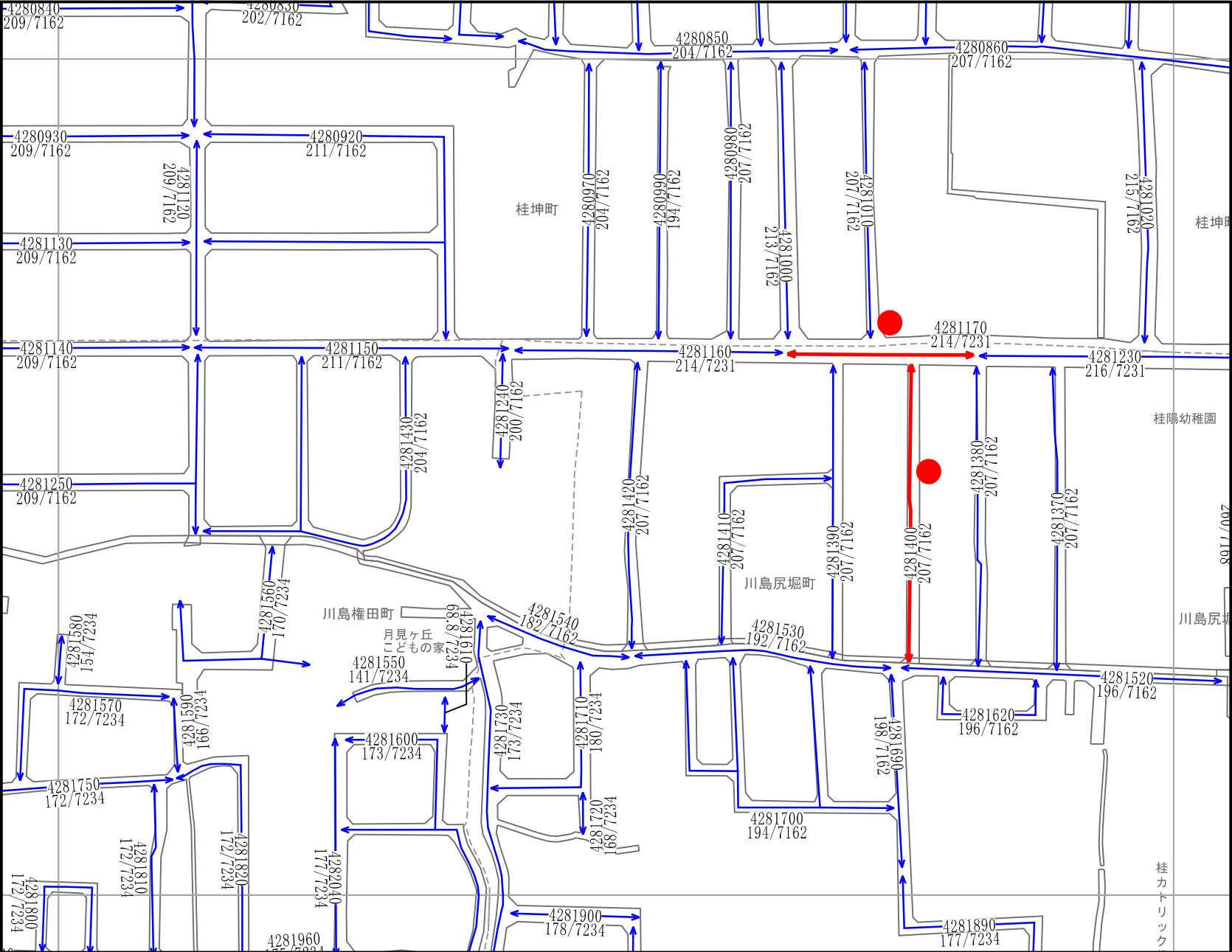
204-8	204-9	204-10
204-13	204-14	204-15
204-18	204-19	204-20



204-9	204-10	205-6
204-14	204-15	205-11
204-19	204-20	205-16

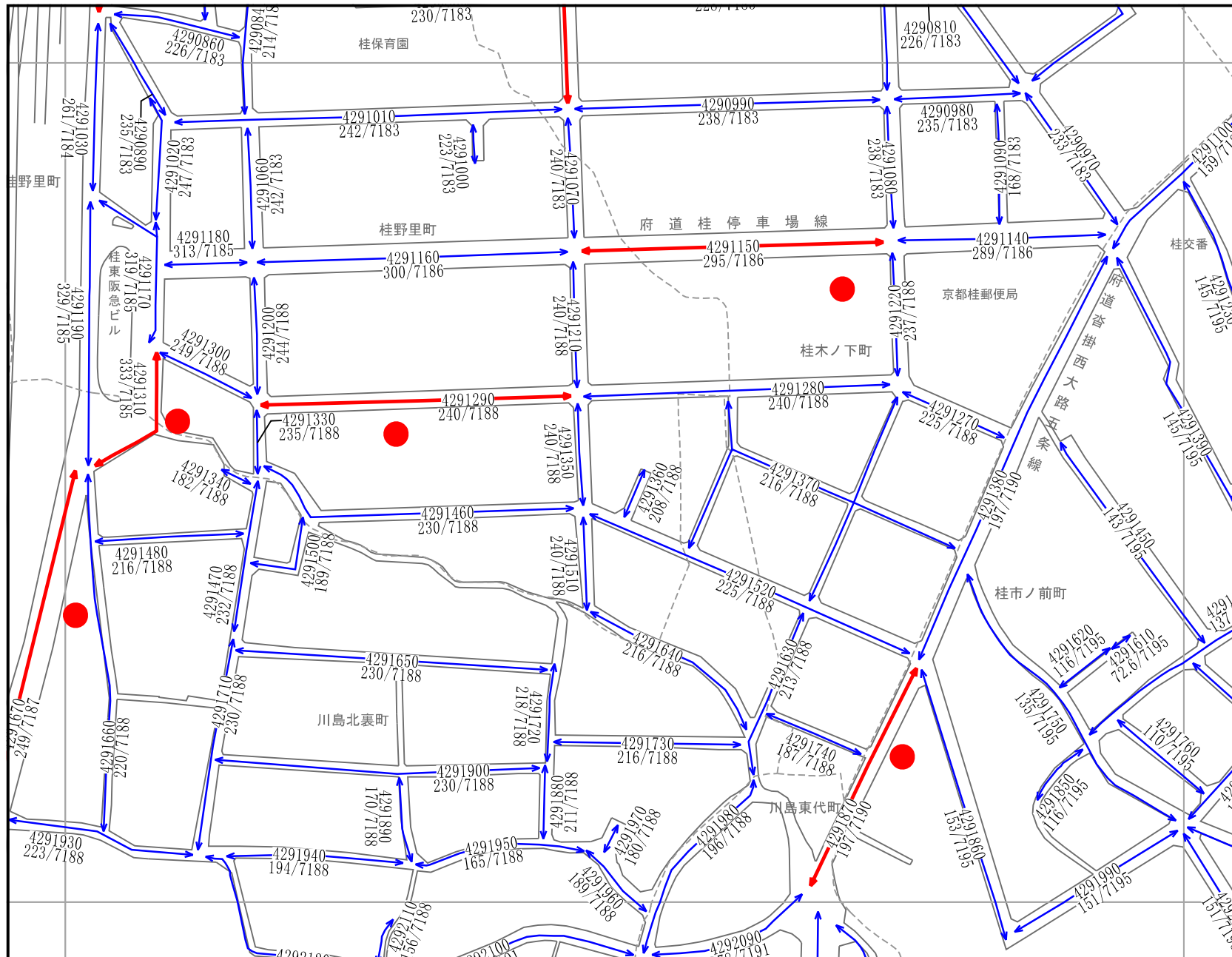


203-15	204-11	204-12
203-20	204-16	204-17
203-25	204-21	204-22



204-11	204-12	204-13
204-16	204-17	204-18
204-21	204-22	204-23

No. 204-18



204-13	204-14	204-15
204-18	204-19	204-20
204-23	204-24	204-25

No. 204-20

203-20	204-16	204-17
203-25	204-21	204-22
215-5	216-1	216-2

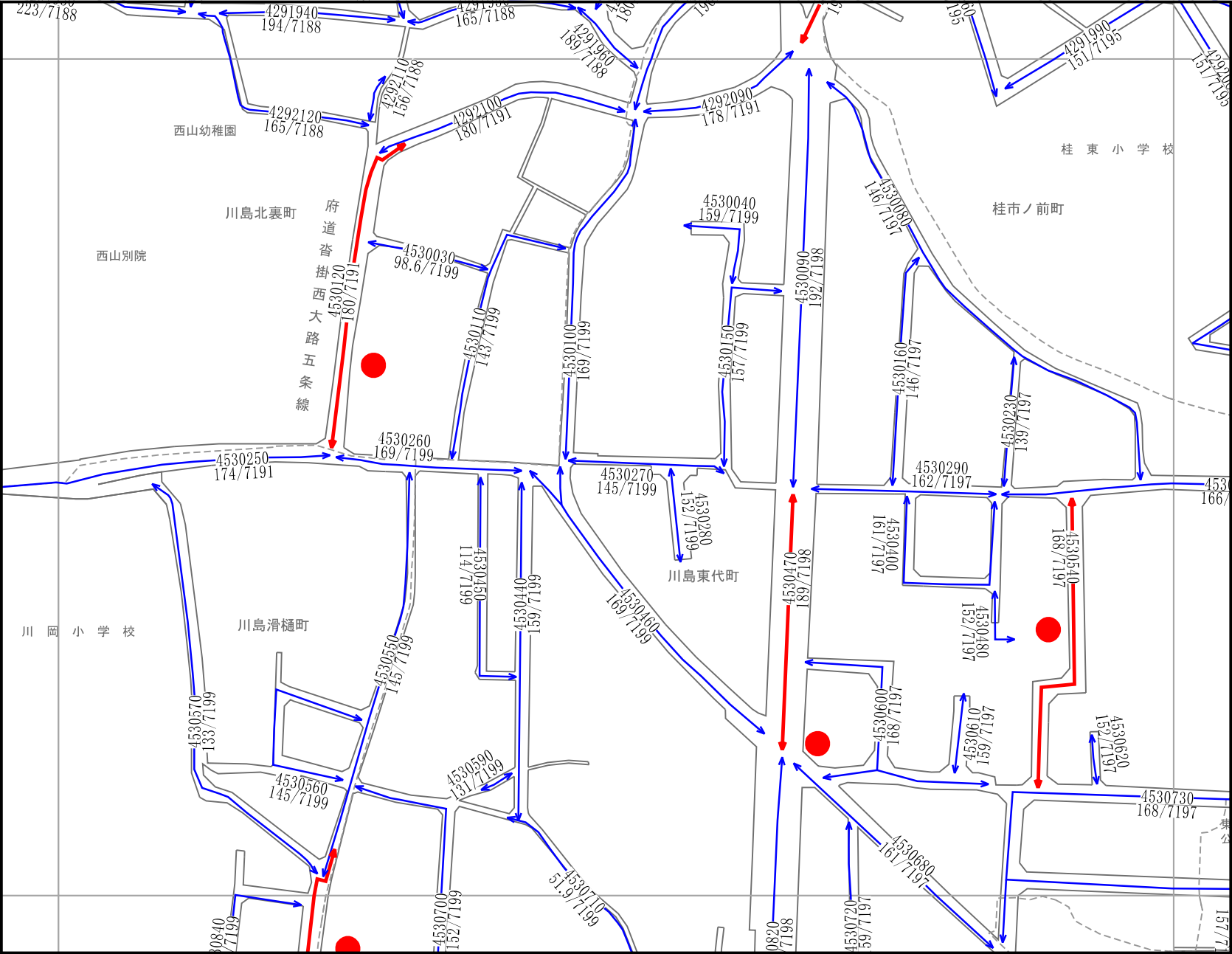
[illegible]

204-16	204-17	204-18
204-21	204-22	204-23
216-1	216-2	216-3

No. 204-22

204-17	204-18	204-19
204-22	204-23	204-24
216-2	216-3	216-4

No. 204-23

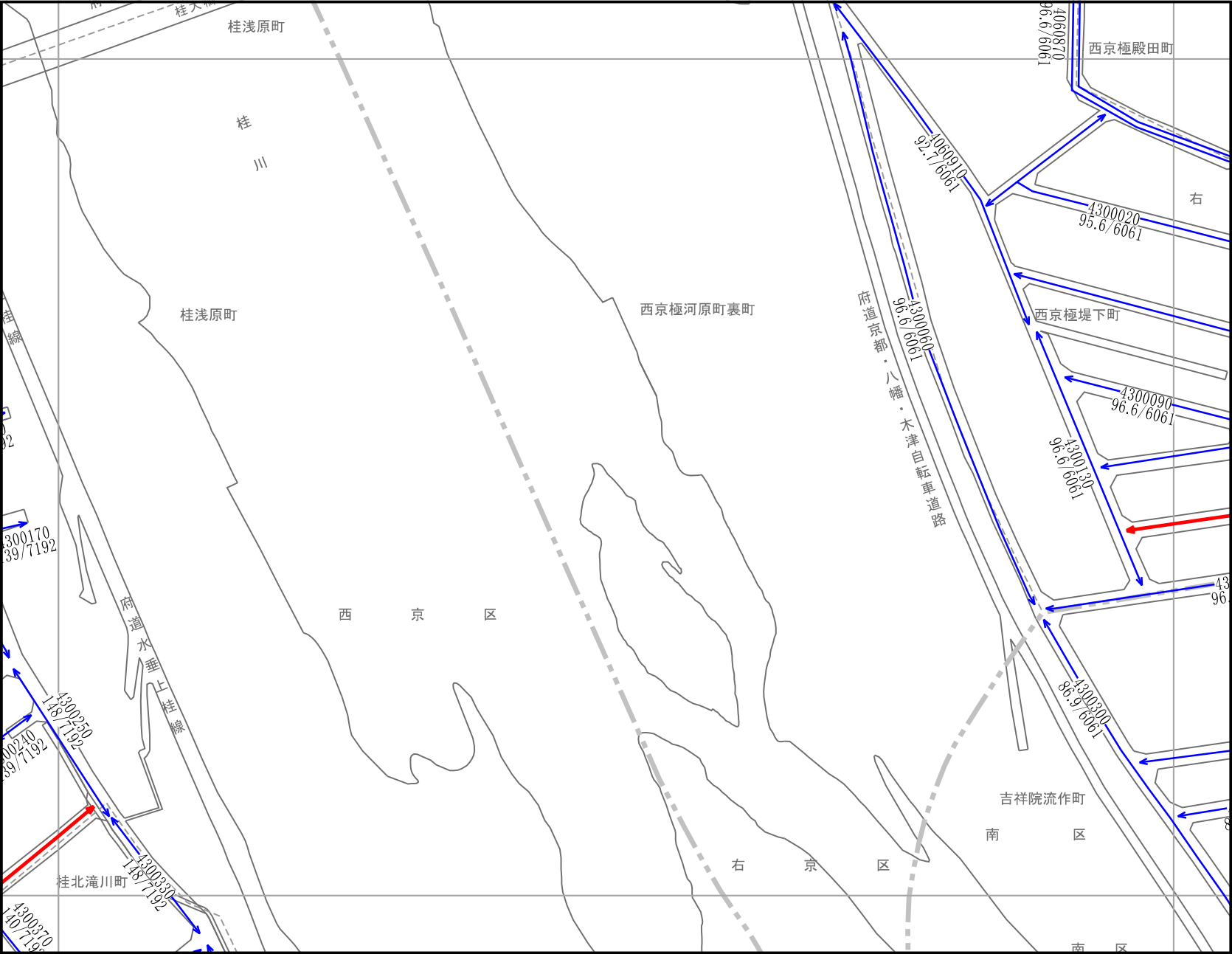


204-18	204-19	204-20
204-23	204-24	204-25
216-3	216-4	216-5

This is a detailed cadastral map of a residential area in Japan. The map shows numerous land parcels, each outlined in blue or red. Each parcel is labeled with a unique identification number, typically consisting of a 7-digit parcel number followed by a 4-digit block number (e.g., 4530300, 166/7197). The map includes several place names in Japanese, such as 桂市ノ前町 (Kiyoshino-mae-cho), 桂西滝川町 (Kiyoseki-takikawa-cho), 川島東代町 (Kawashima-higashi-yo-cho), 下津林北浦町 (Shimozuribiki-ura-cho), 下津林大般若町 (Shimozuribiki-daigahana-cho), 下津林桶町 (Shimozuribiki-buta-cho), and 下津林大般若町 (Shimozuribiki-daigahana-cho). A red dot is located in the bottom right corner, near the parcel 4540300. The map also shows a network of roads and a dashed line representing a boundary or a specific type of land use.

204-19	204-20	205-16
204-24	204-25	205-21
216-4	216-5	217-1

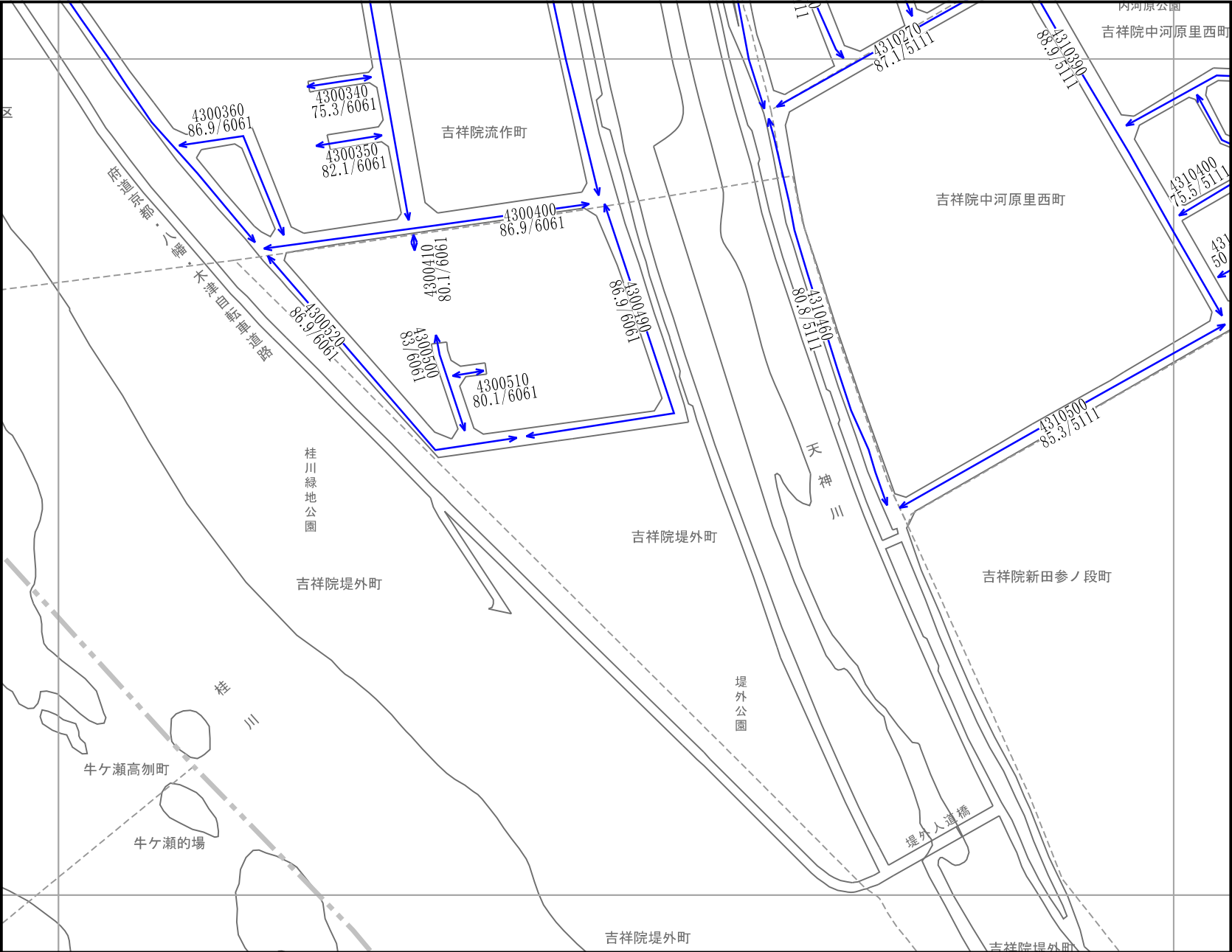
No. 204-25



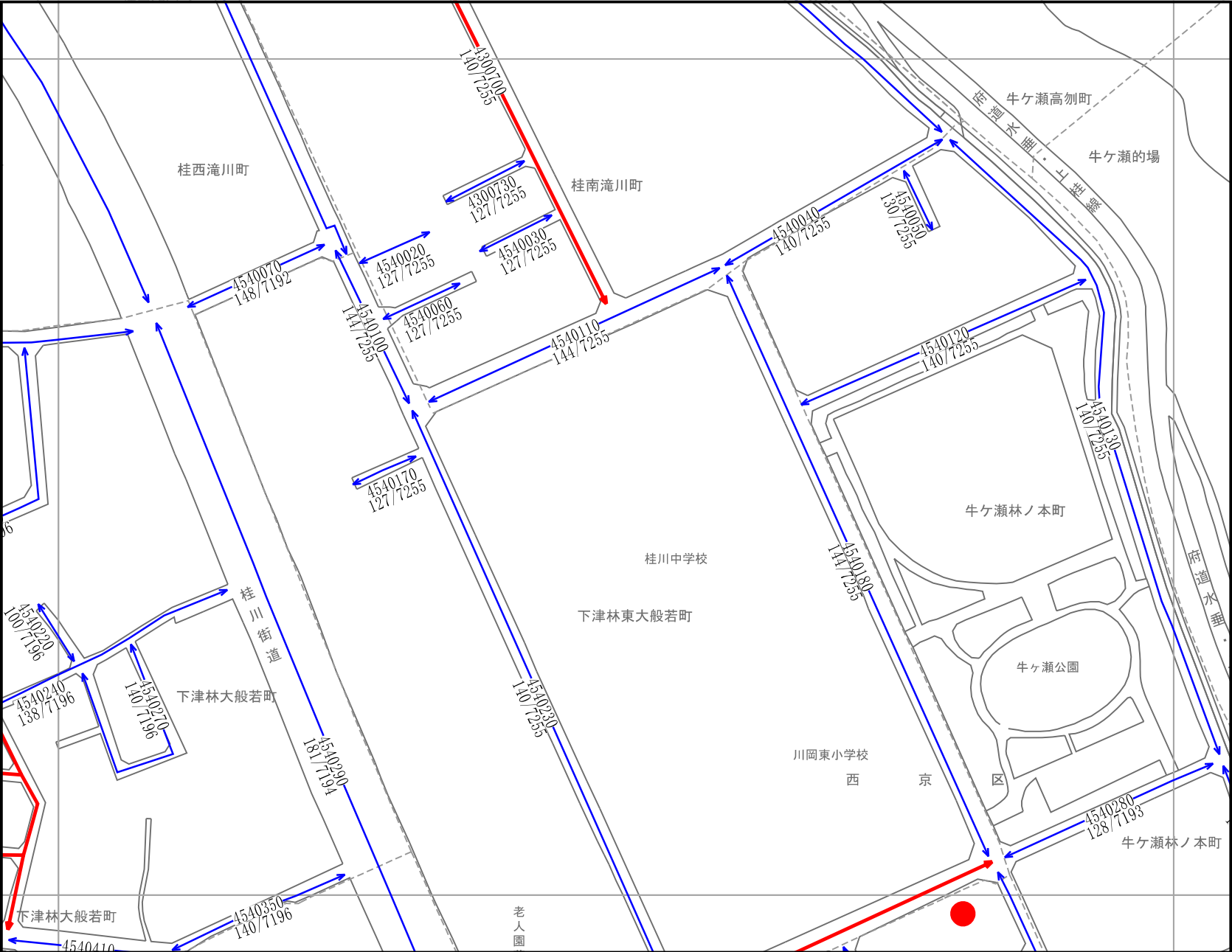
204-10	205-6
204-15	205-11
204-20	205-16
	205-17

204-15	205-11	
204-20	205-16	205-17
204-25	205-21	205-22

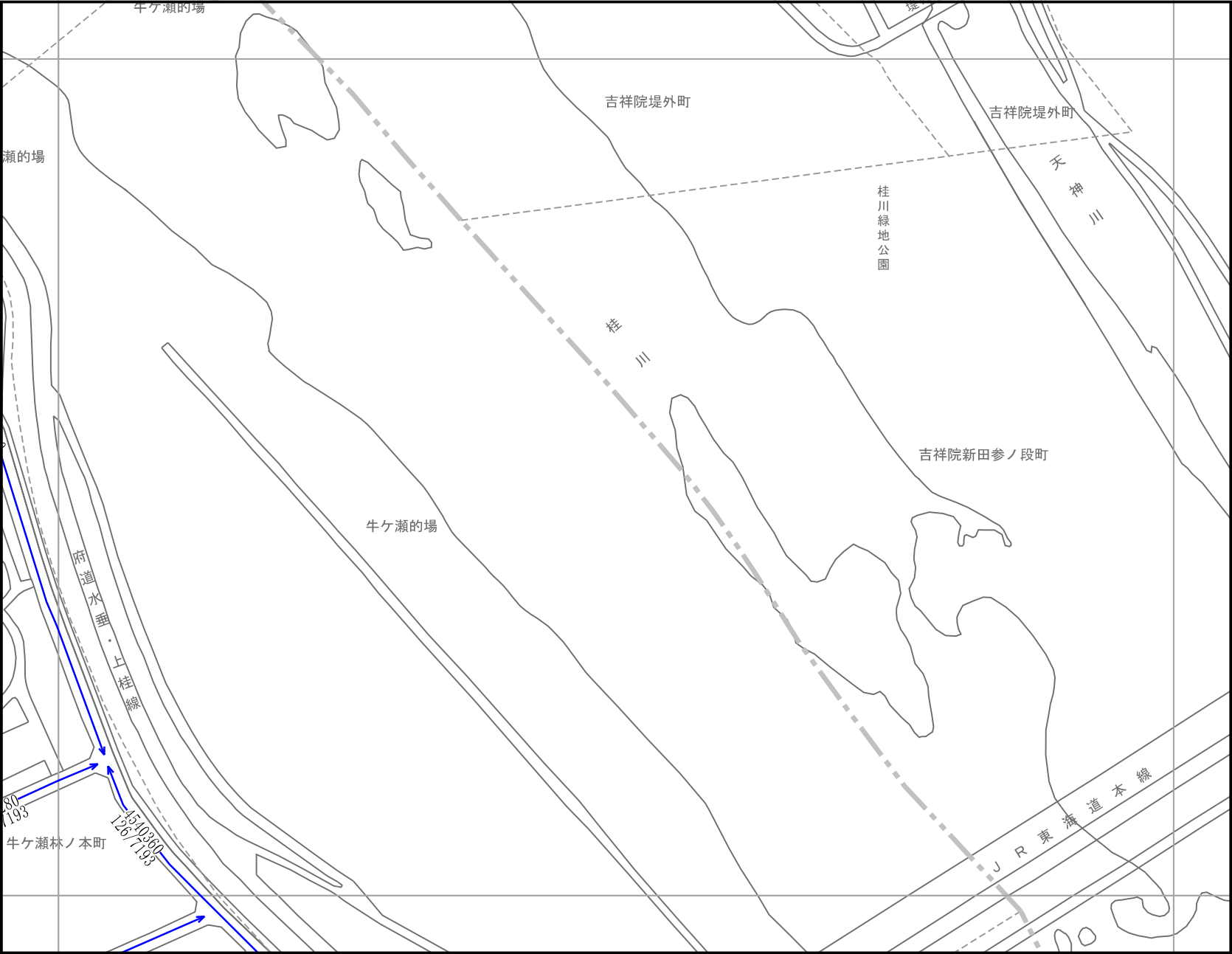
No. 205-16



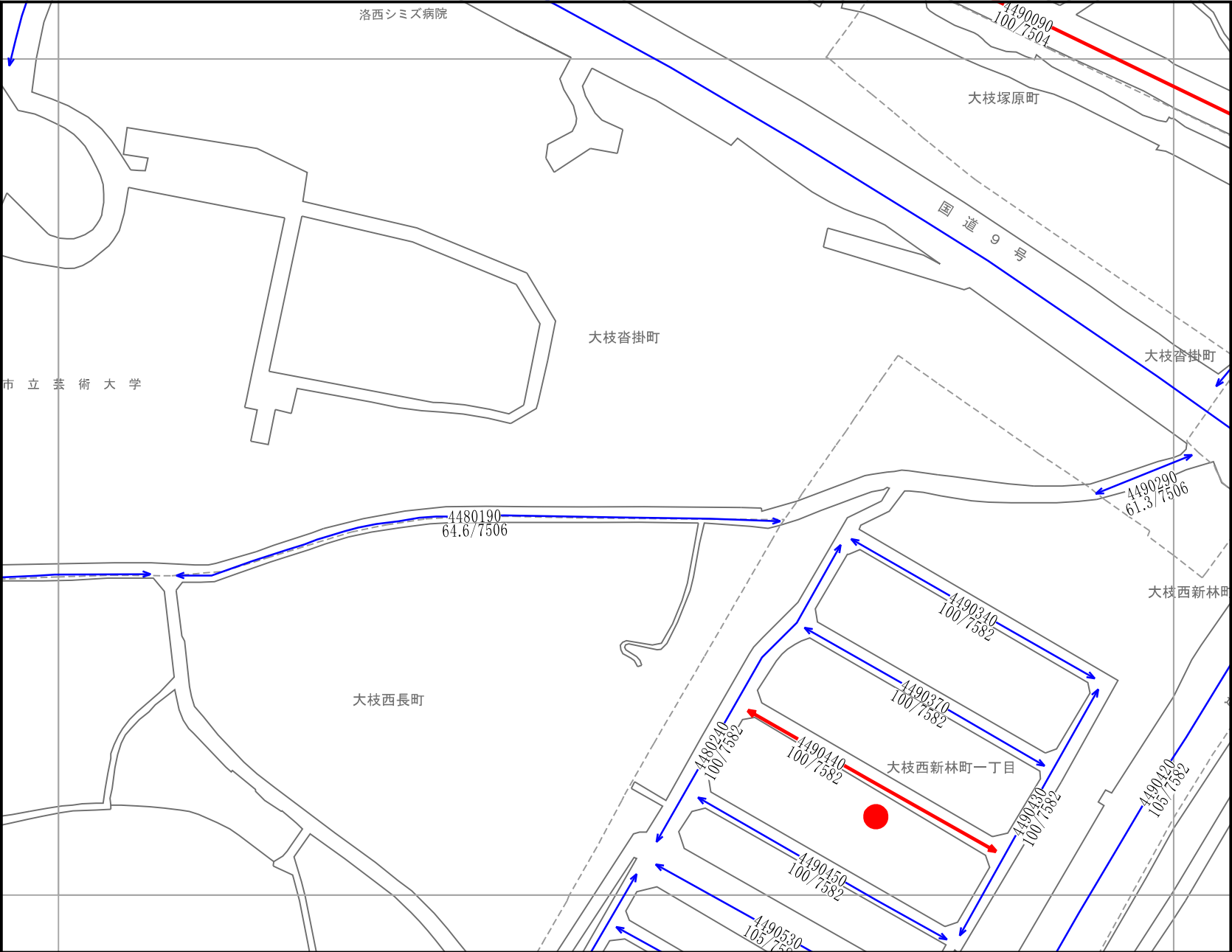
205-11	
205-16	205-17
205-21	205-22



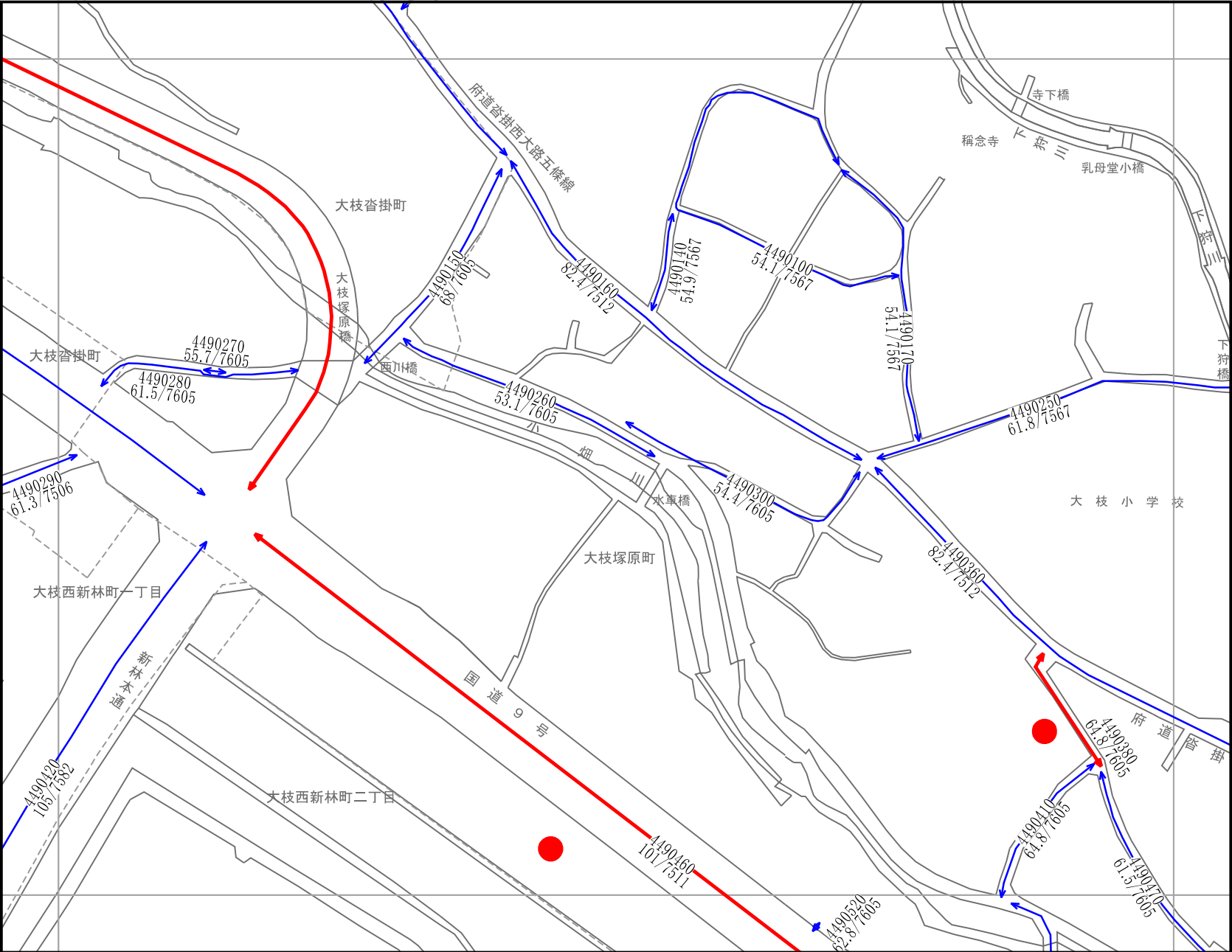
204-20	205-16	205-17
204-25	205-21	205-22
216-5	217-1	217-2



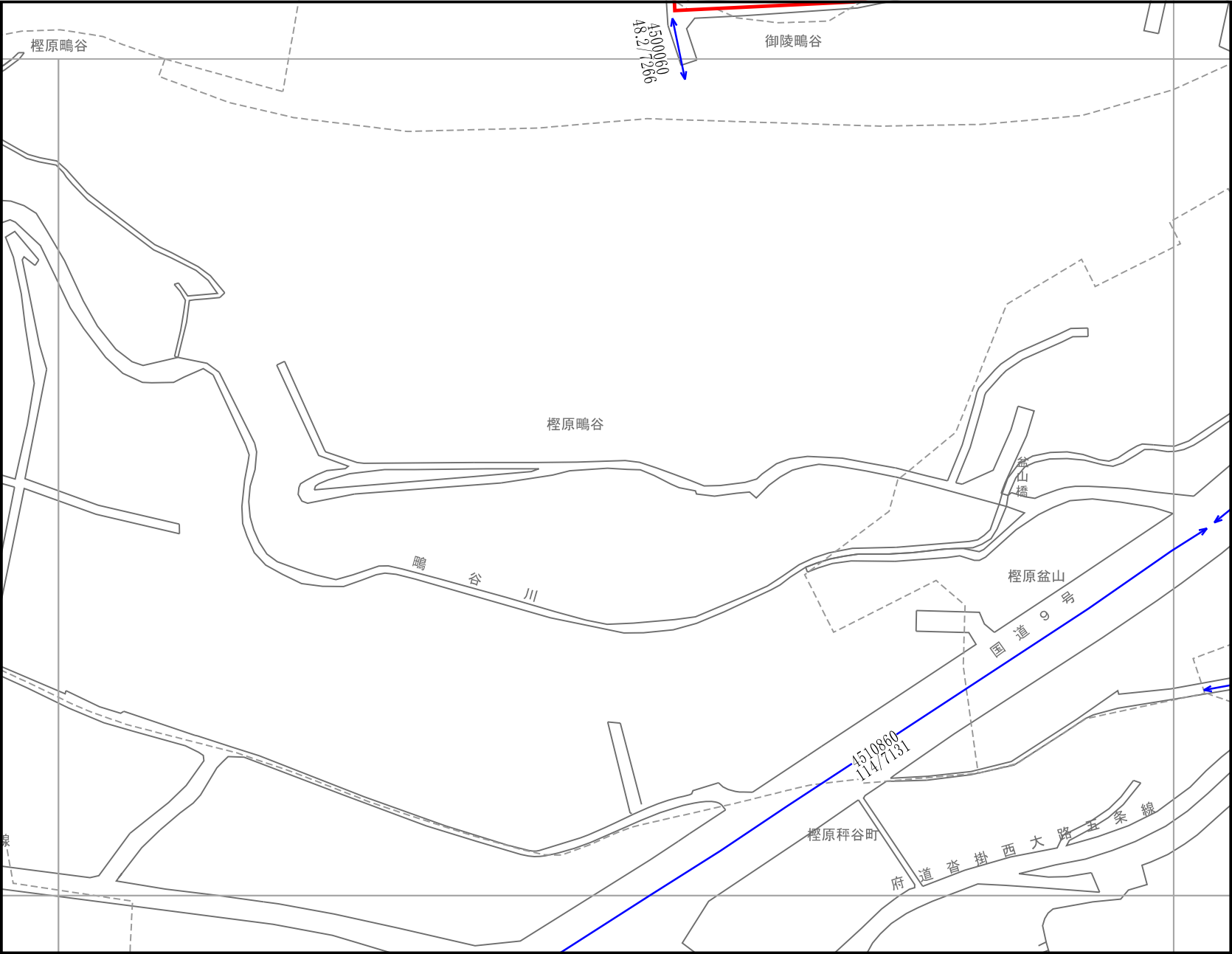
205-16	205-17	
205-21	205-22	
217-1	217-2	217-3



202-24	202-25
214-5	215-1
	215-6

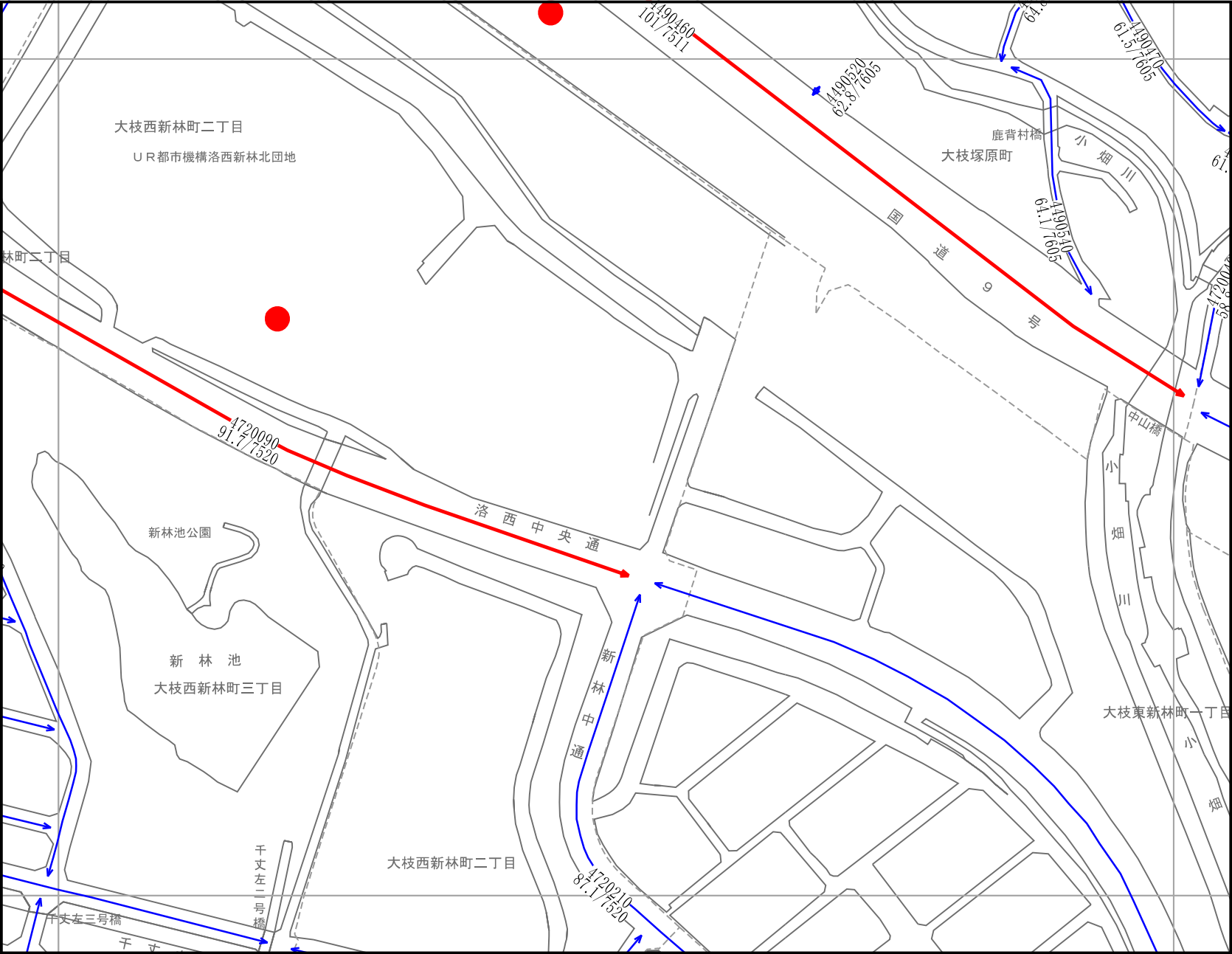


202-25		
214-5	215-1	
	215-6	215-7



203-23	203-24	203-25
	215-4	215-5
215-8	215-9	215-10

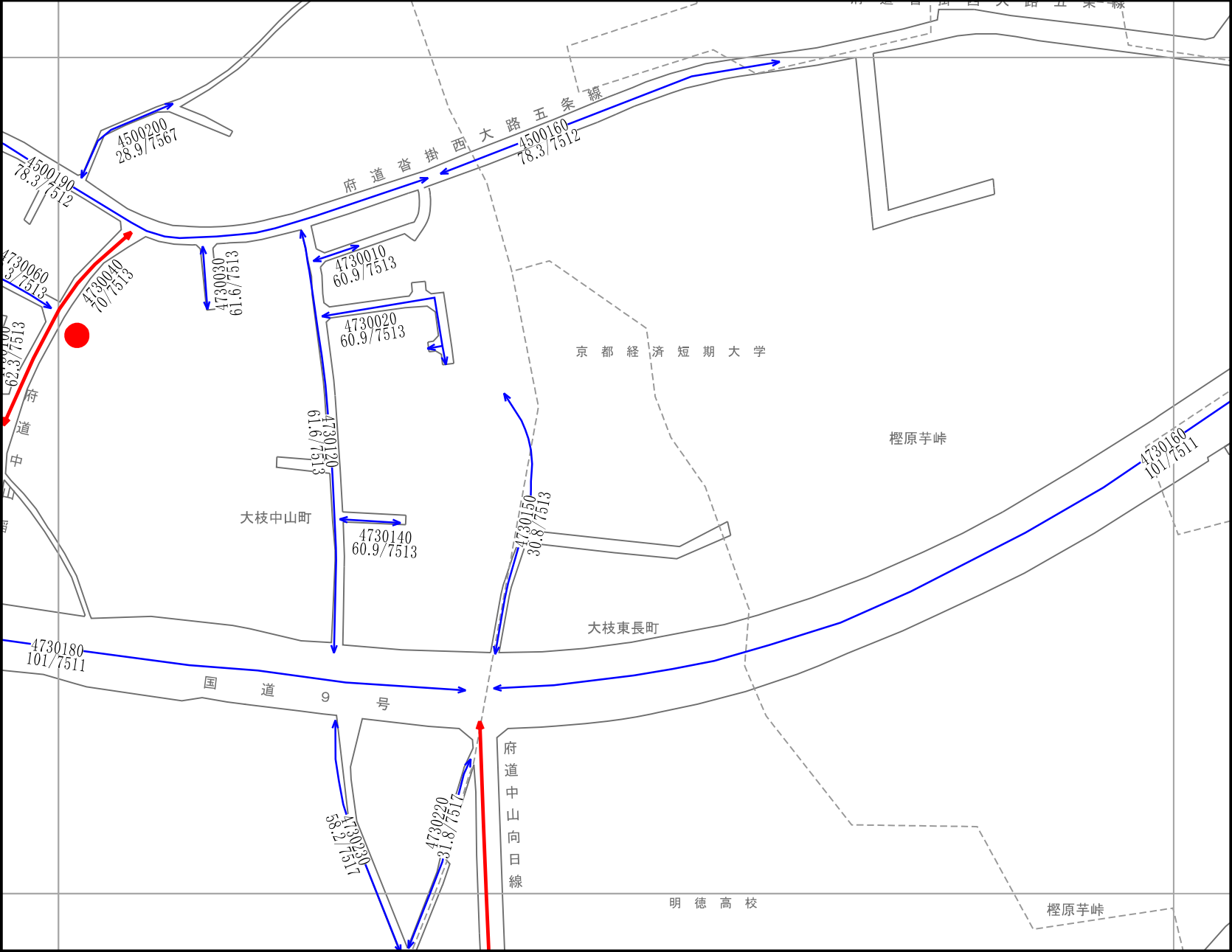
No. 215-5



214-5	215-1
215-6	215-7

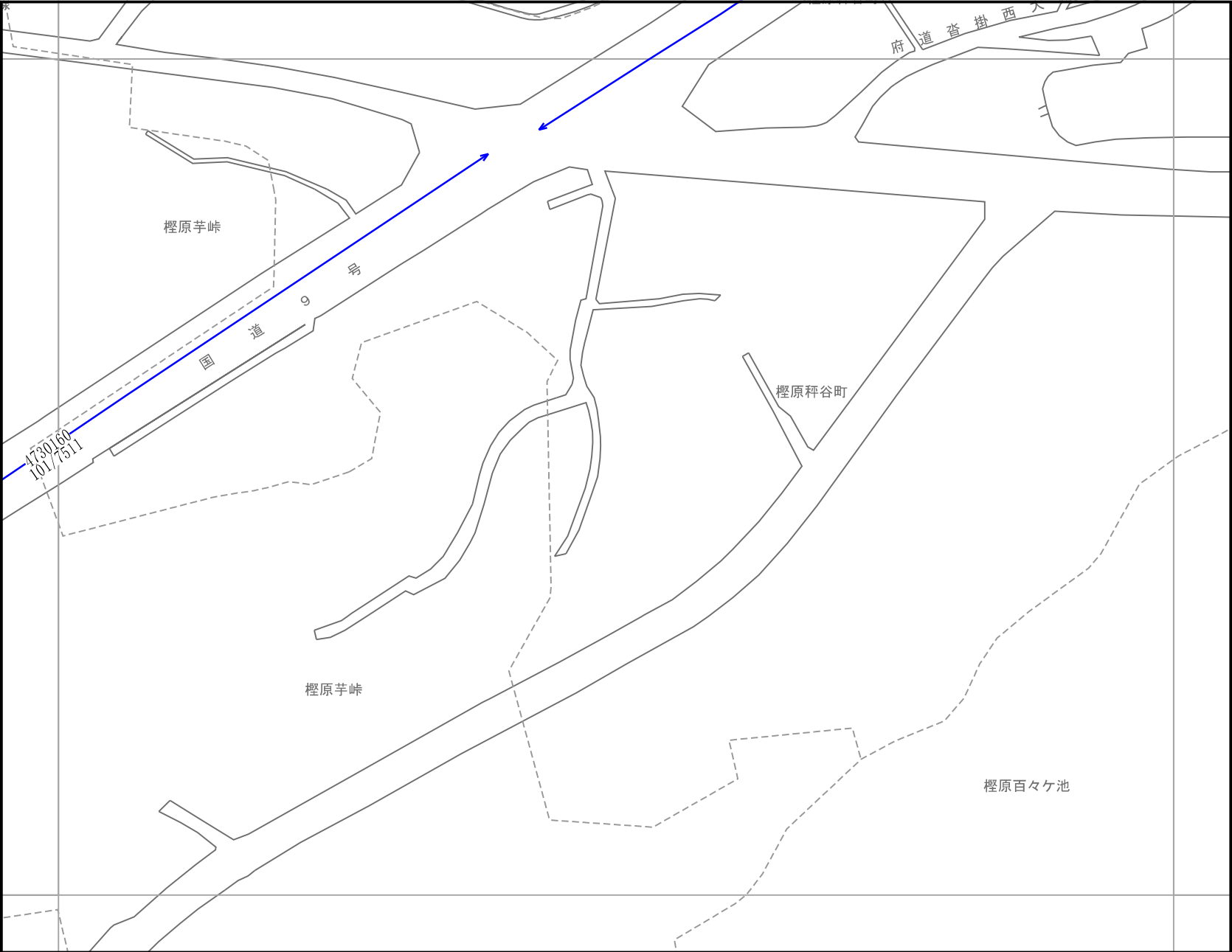
215-1		
215-6	215-7	215-8

No. 215-7



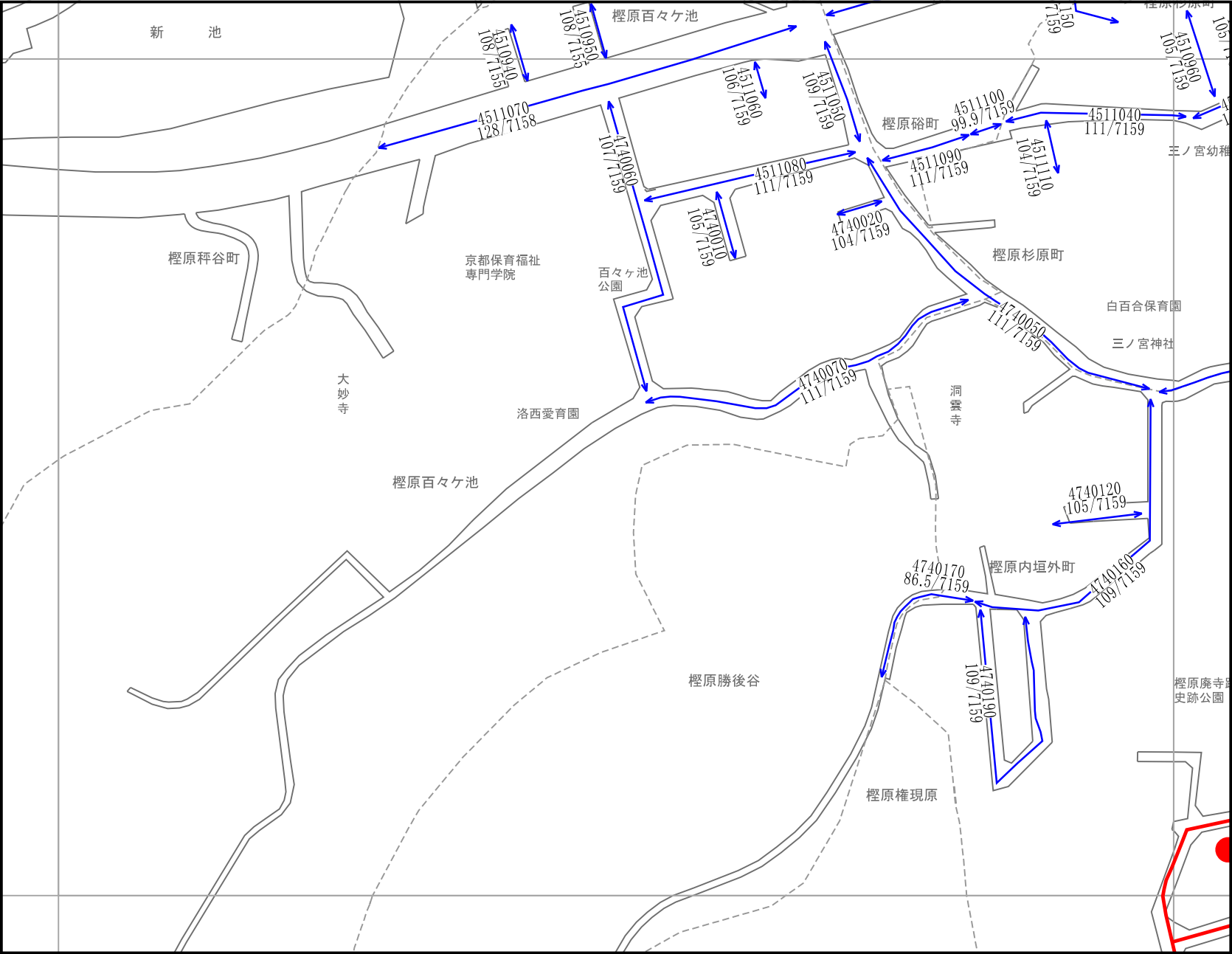
		215-4
215-7	215-8	215-9

No. 215-9



	215-4	215-5
215-8	215-9	215-10
		215-15

No. 215-9



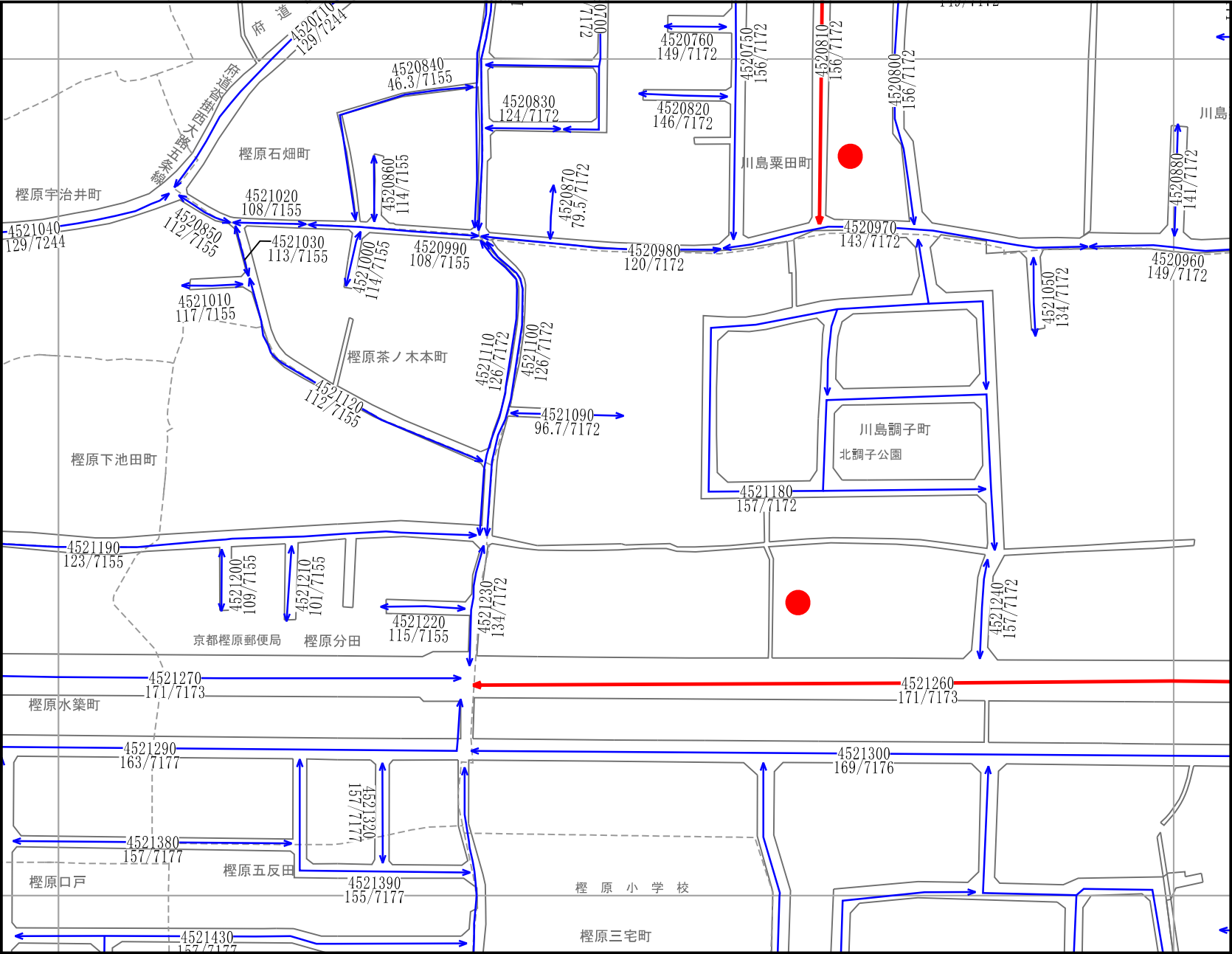
215-4	215-5	216-1
215-9	215-10	216-6
	215-15	216-11

[illegible]

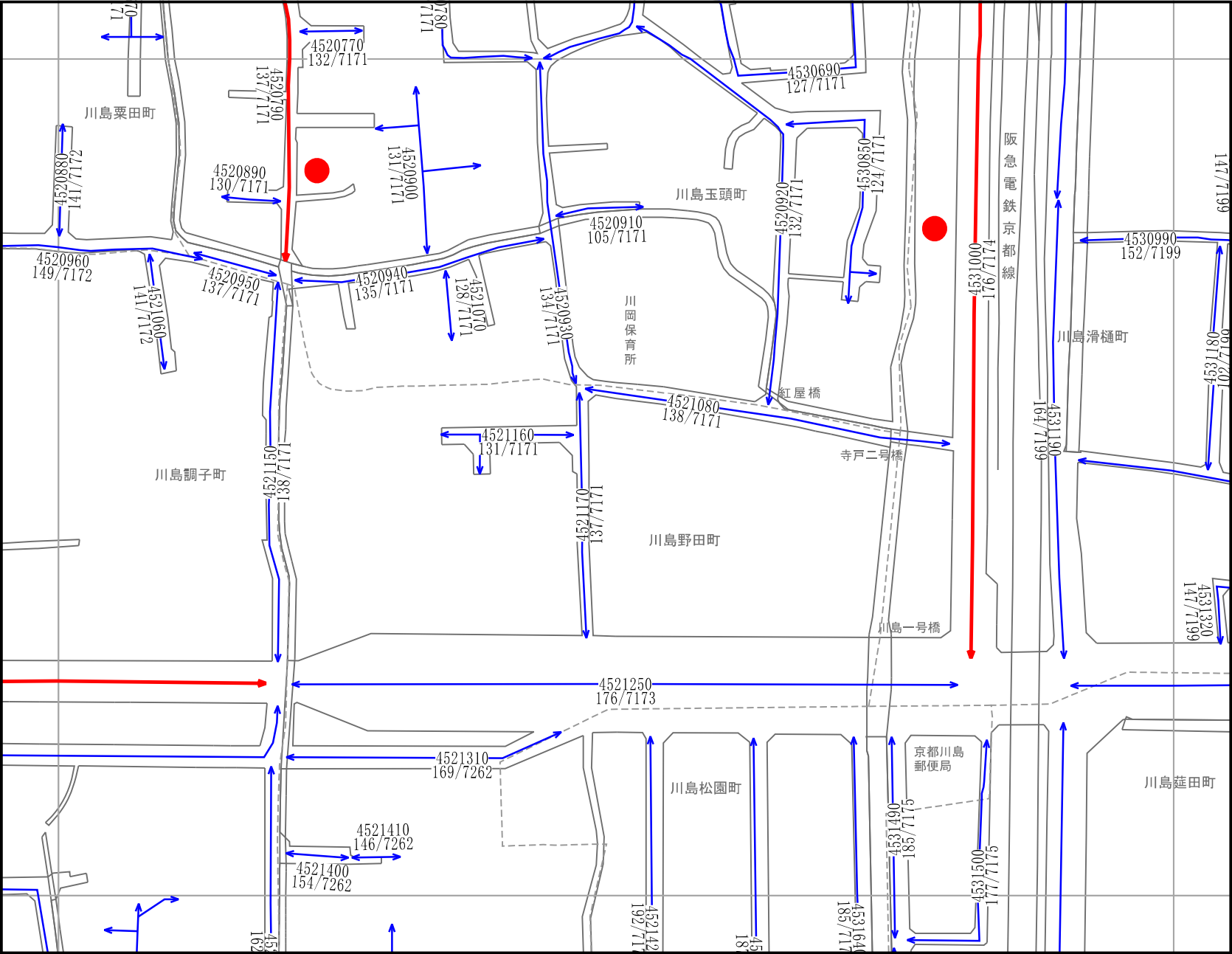
215-9	215-10	216-6
	215-15	216-1

No. 215-15

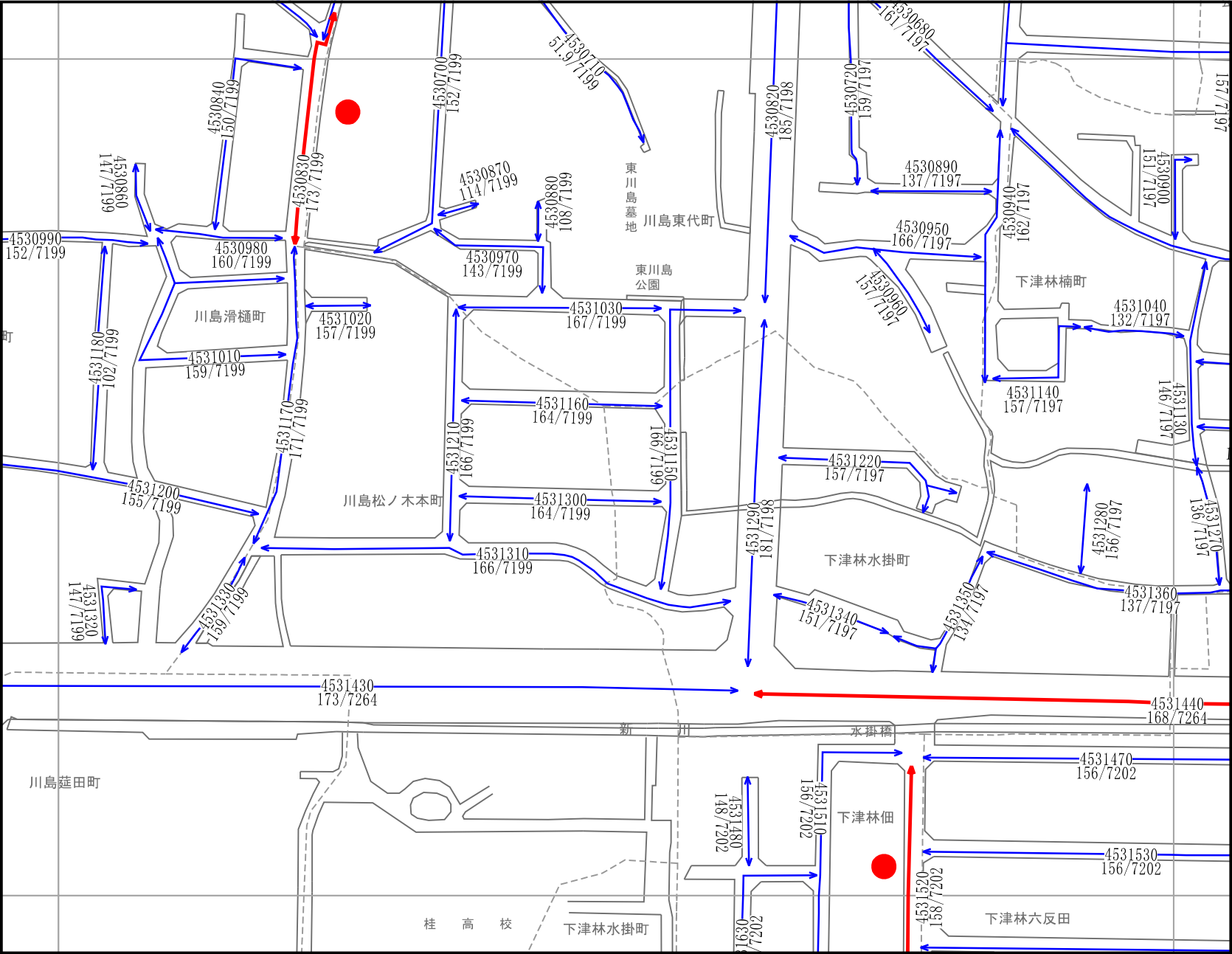
203-25	204-21	204-22
215-5	216-1	216-2
215-10	216-6	216-7



204-21	204-22	204-23
216-1	216-2	216-3
216-6	216-7	216-8

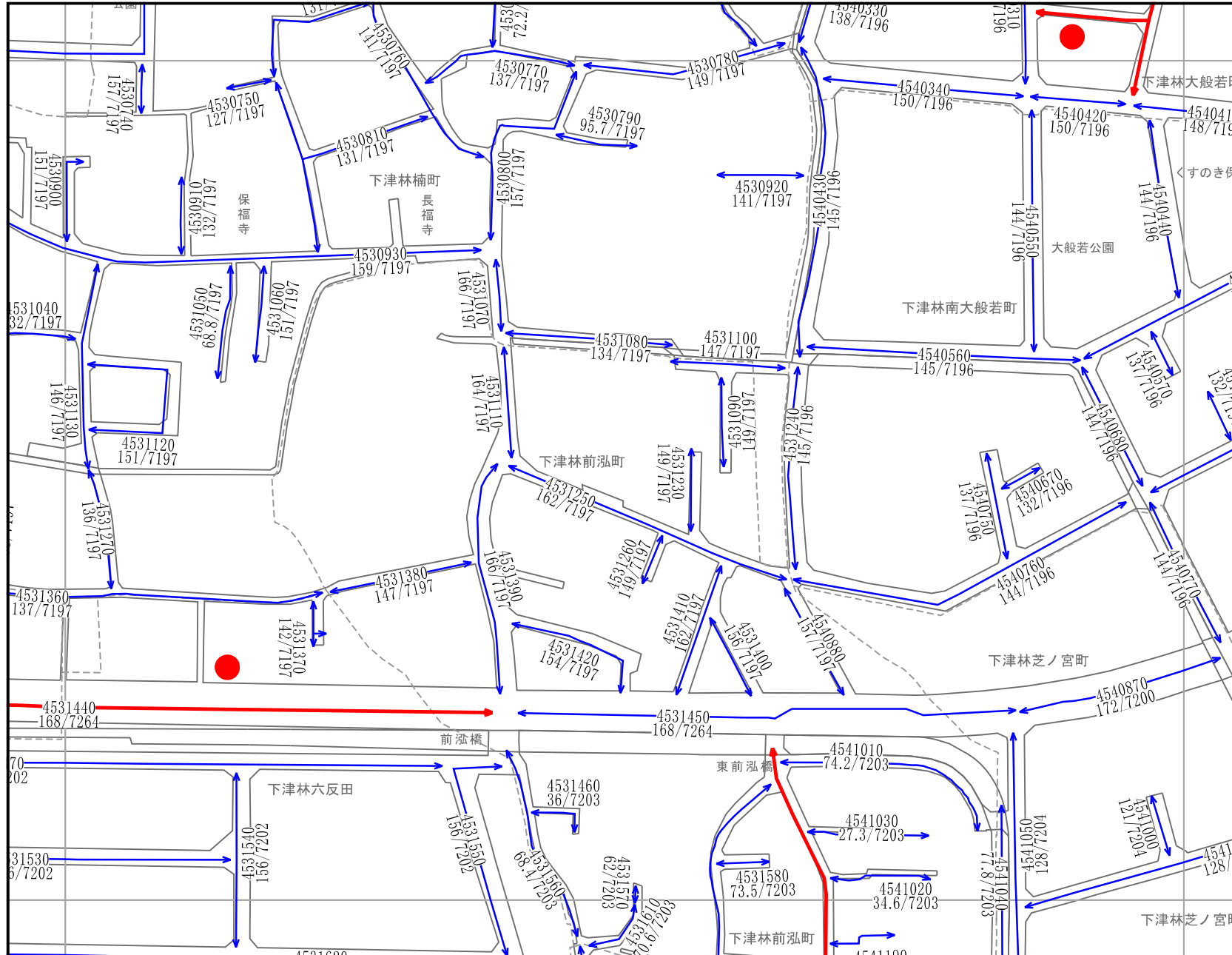


204-22	204-23	204-24
216-2	216-3	216-4
216-7	216-8	216-9



204-23	204-24	204-25
216-3	216-4	216-5
216-8	216-9	216-10

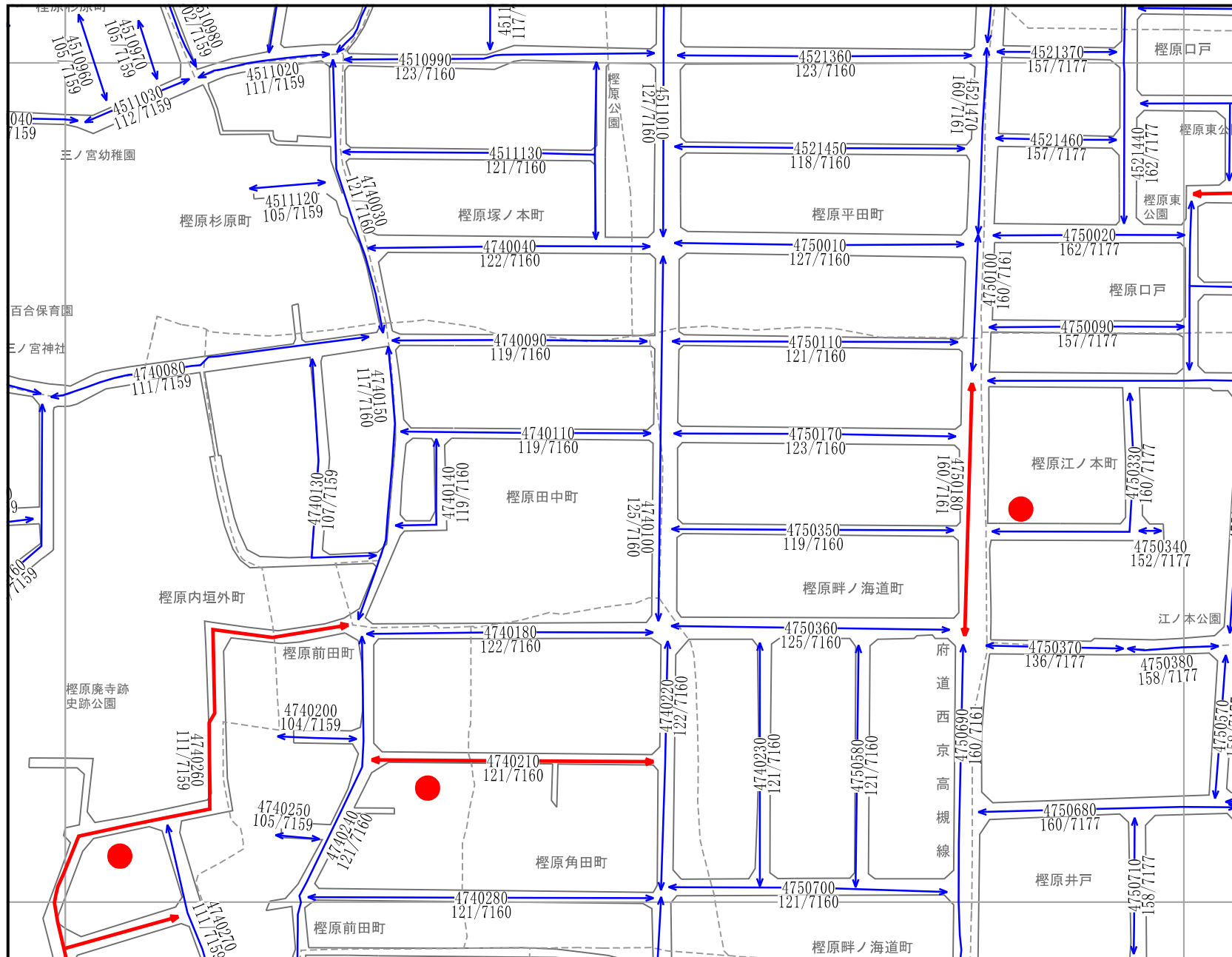
No. 216-5



204-24	204-25	205-21
216-4	216-5	217-1
216-9	216-10	217-6

No. 216-5

No. 216-6

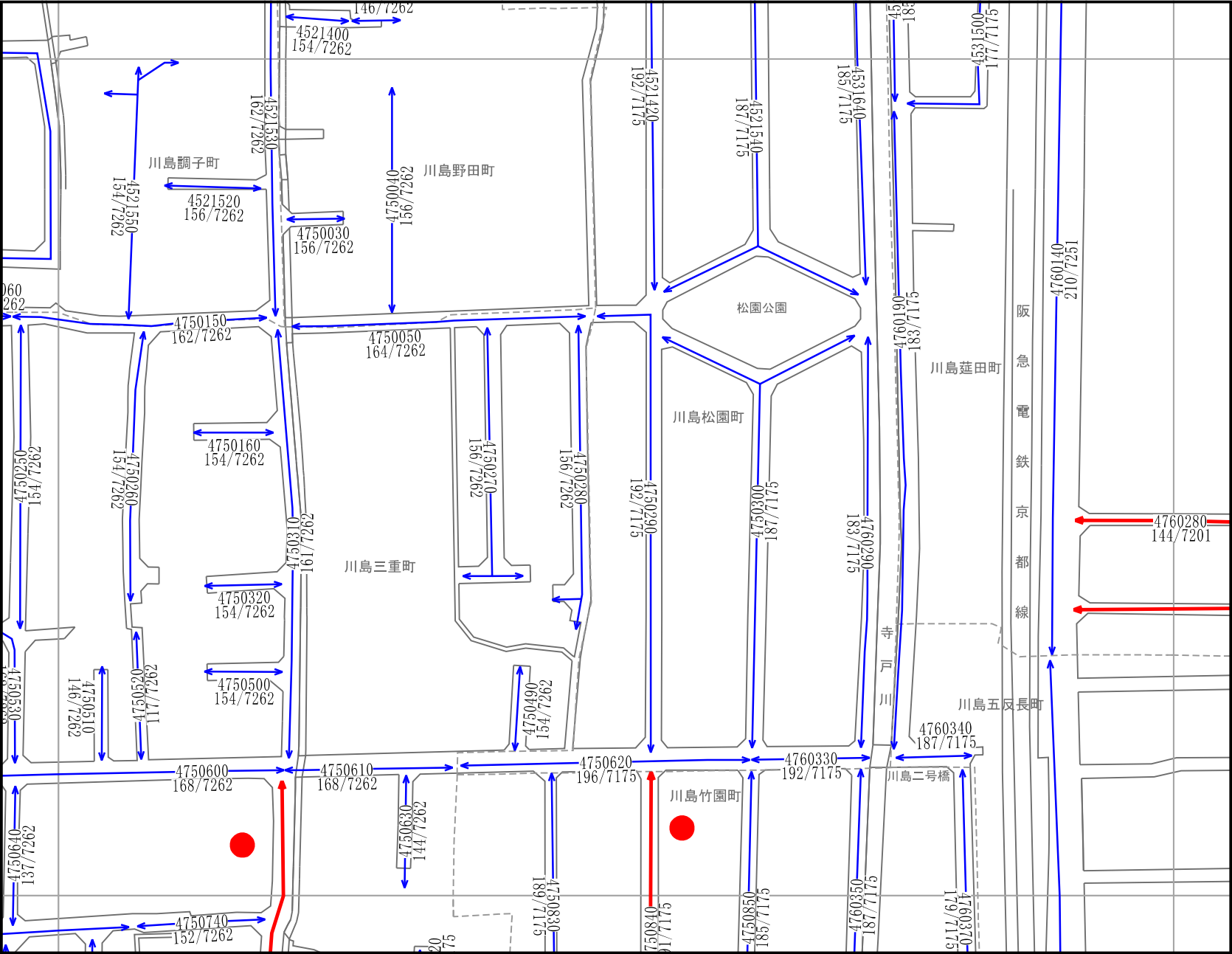


215-5	216-1	216-2
215-10	216-6	216-7
215-15	216-11	216-12

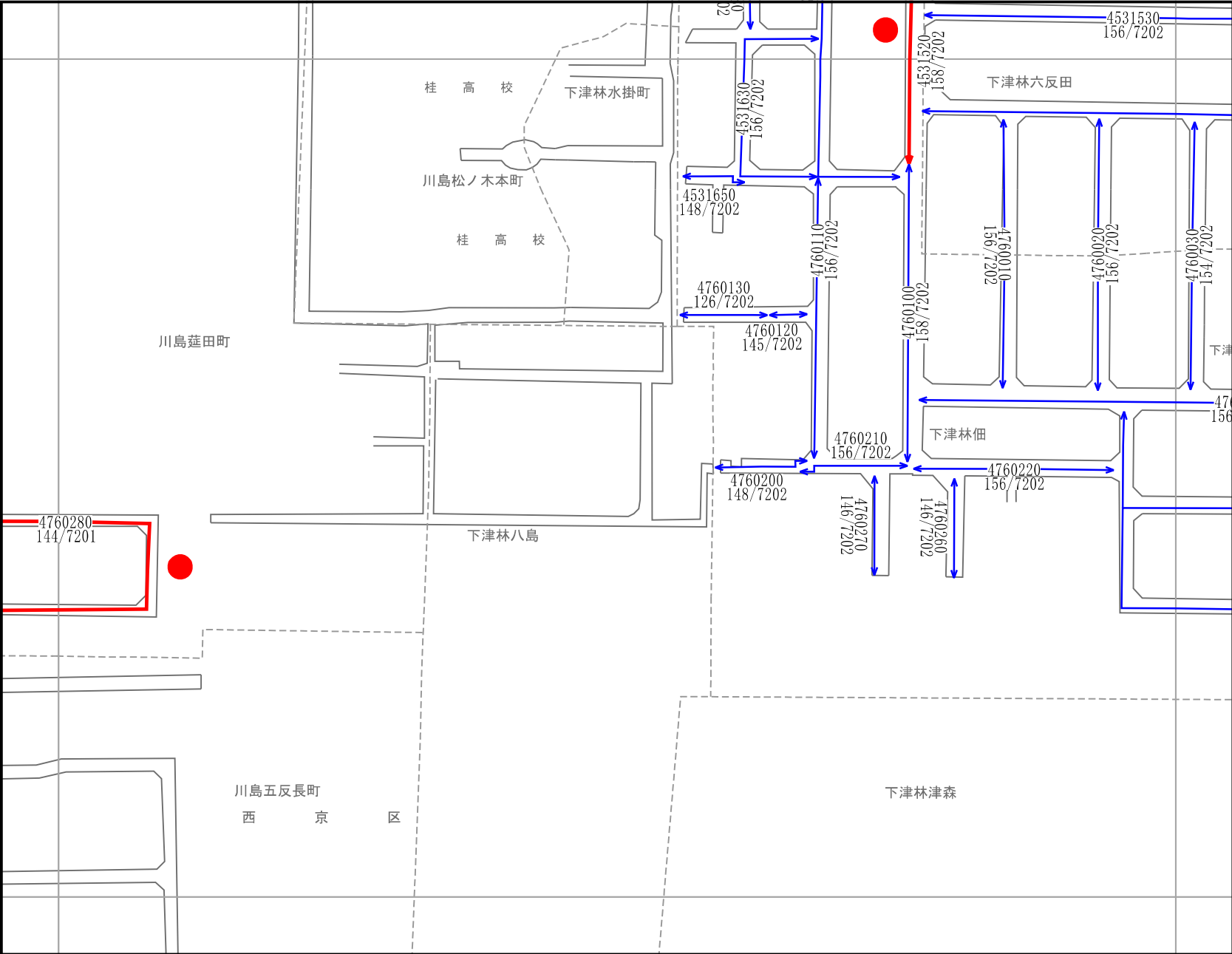
No. 216-6

216-1	216-2	216-3
216-6	216-7	216-8
216-11	216-12	216-13

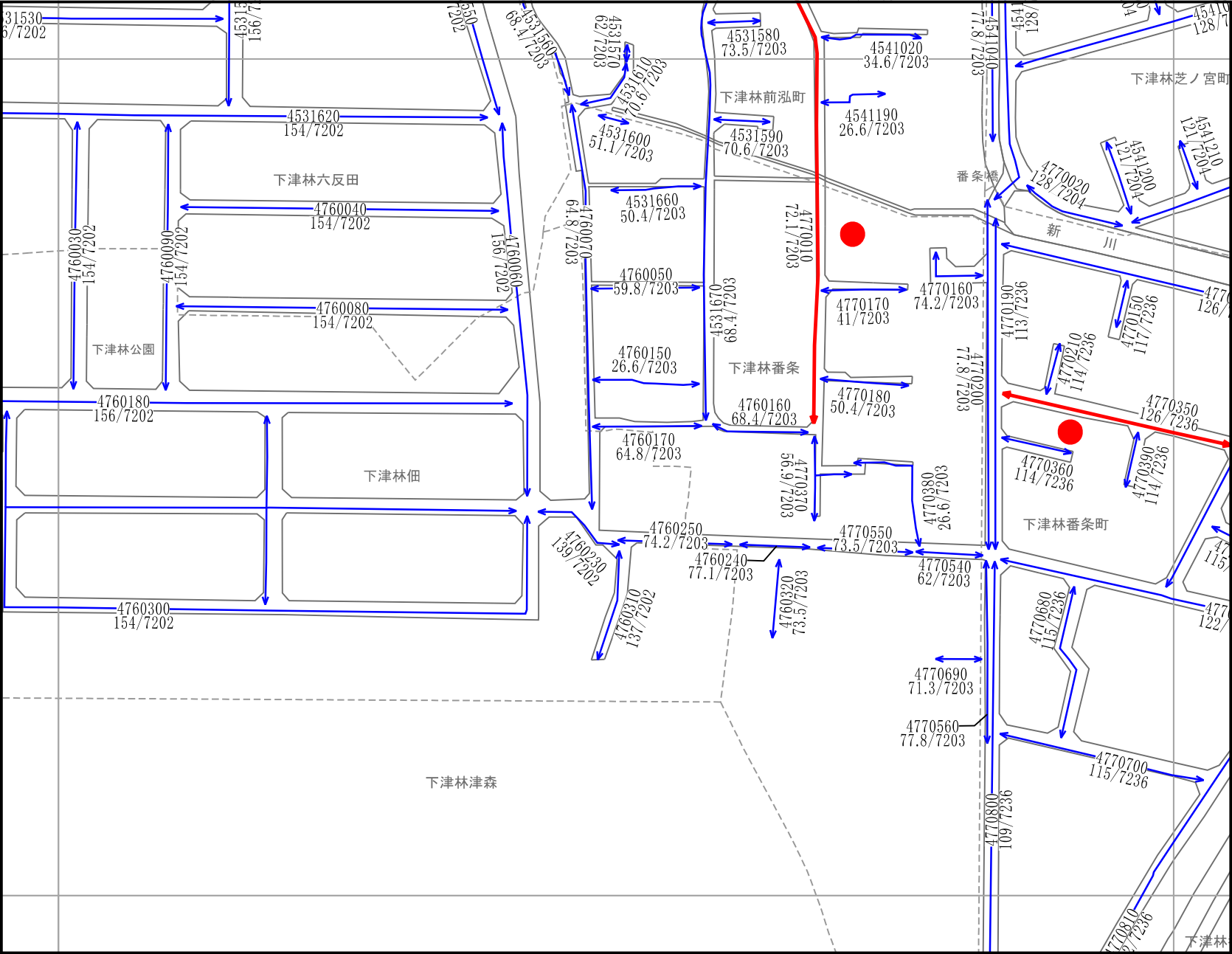
No. 216-7



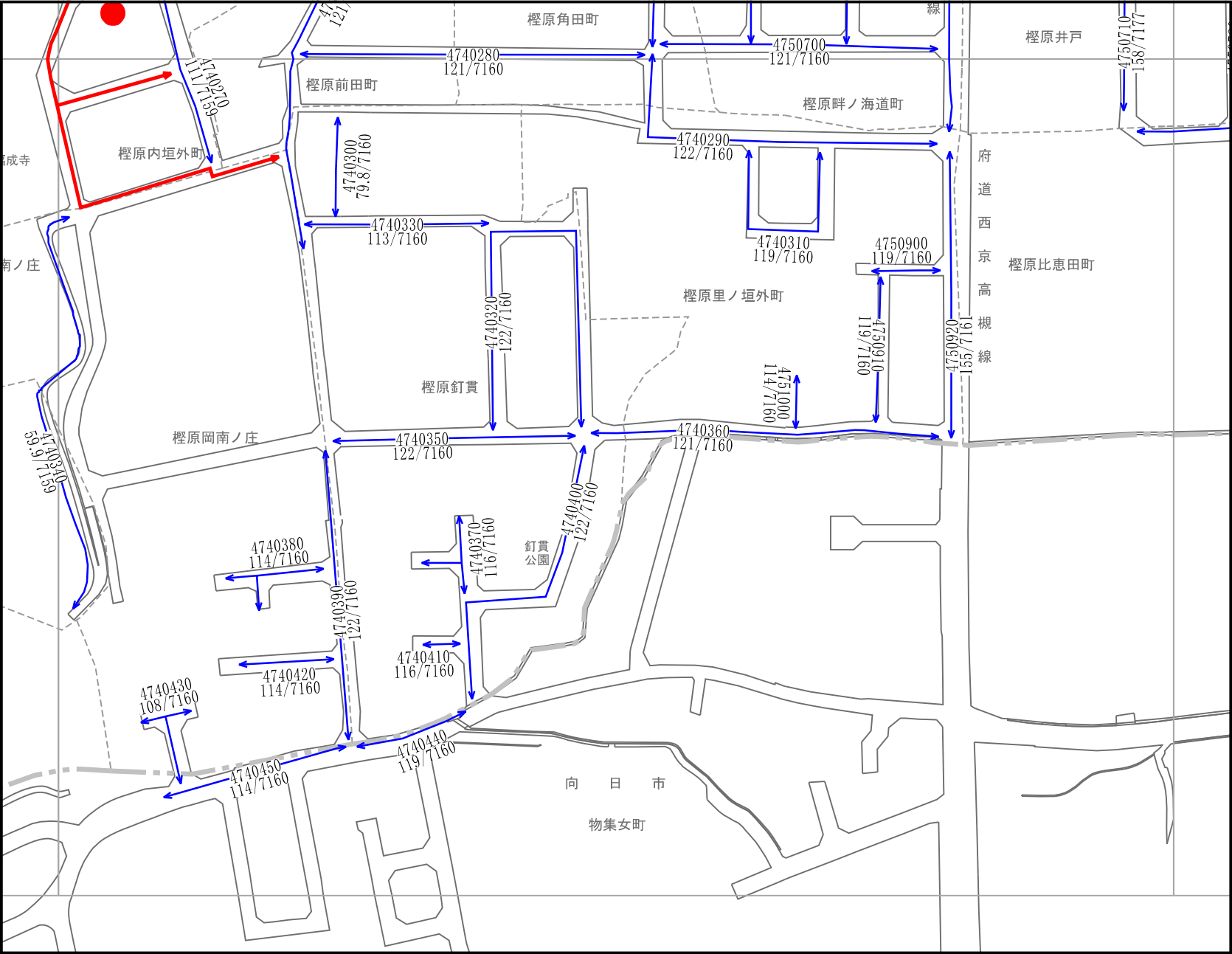
216-2	216-3	216-4
216-7	216-8	216-9
216-12	216-13	216-14



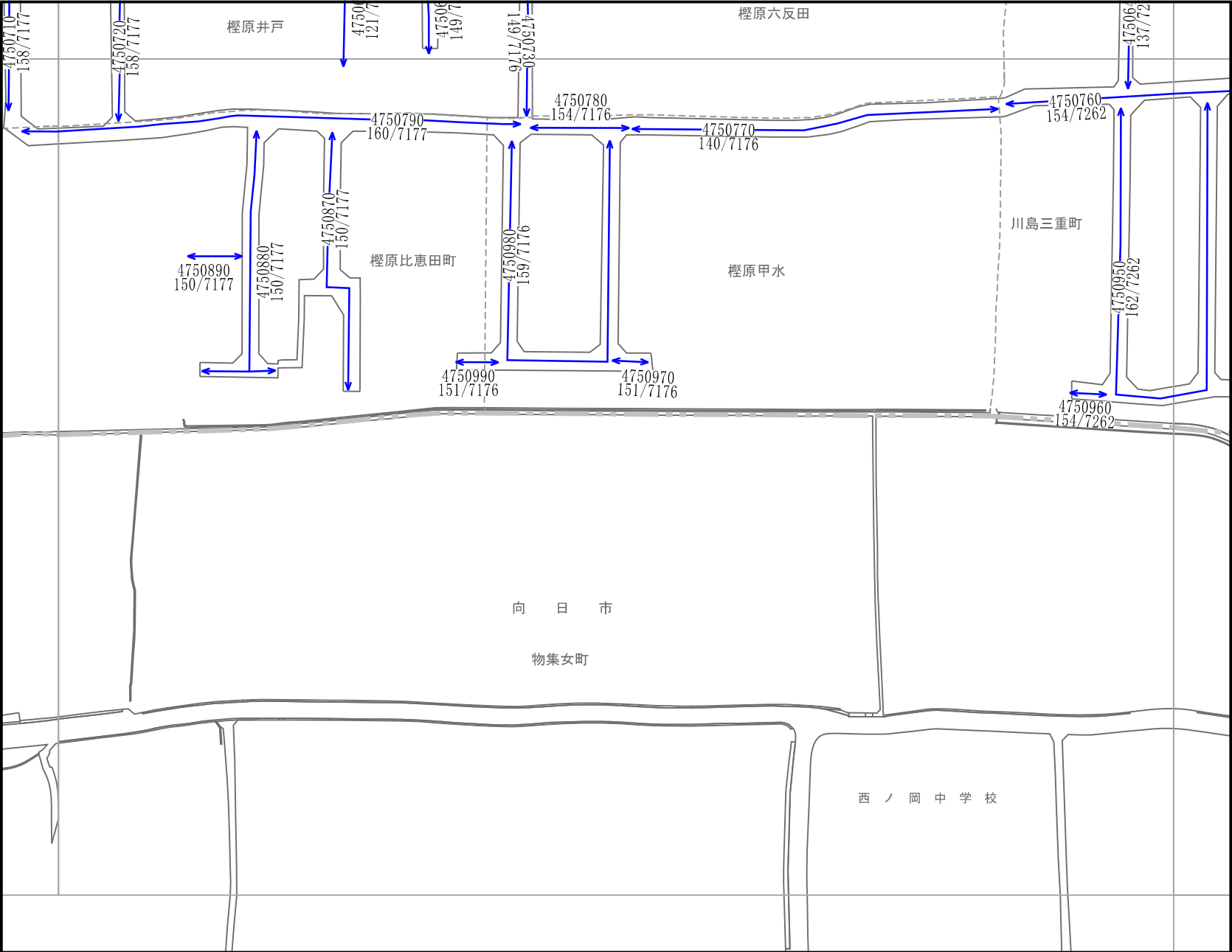
216-3	216-4	216-5
216-8	216-9	216-10
216-13	216-14	216-15



216-4	216-5	217-1
216-9	216-10	217-6
216-14	216-15	217-11

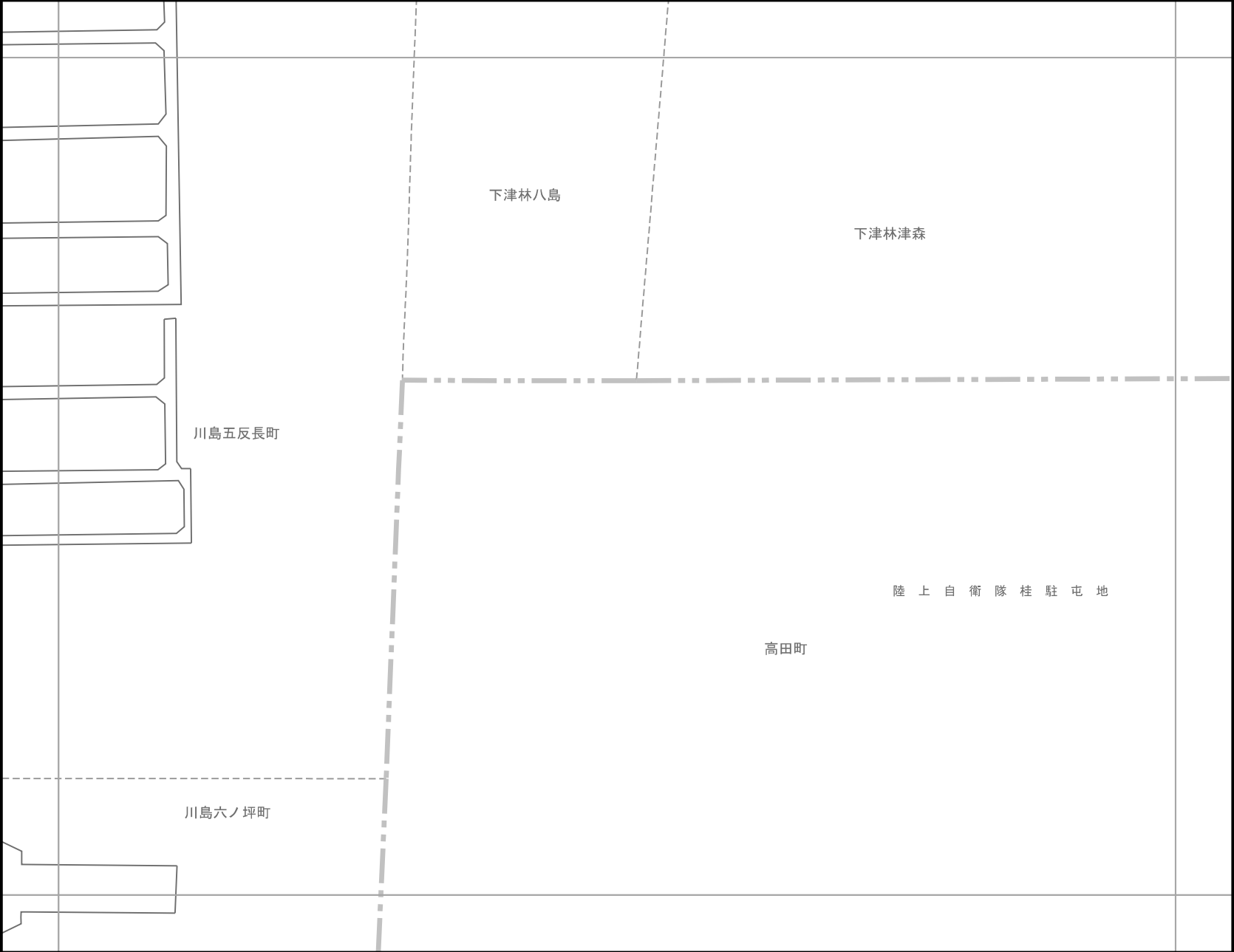


215-10	216-6	216-7
215-15	216-11	216-12

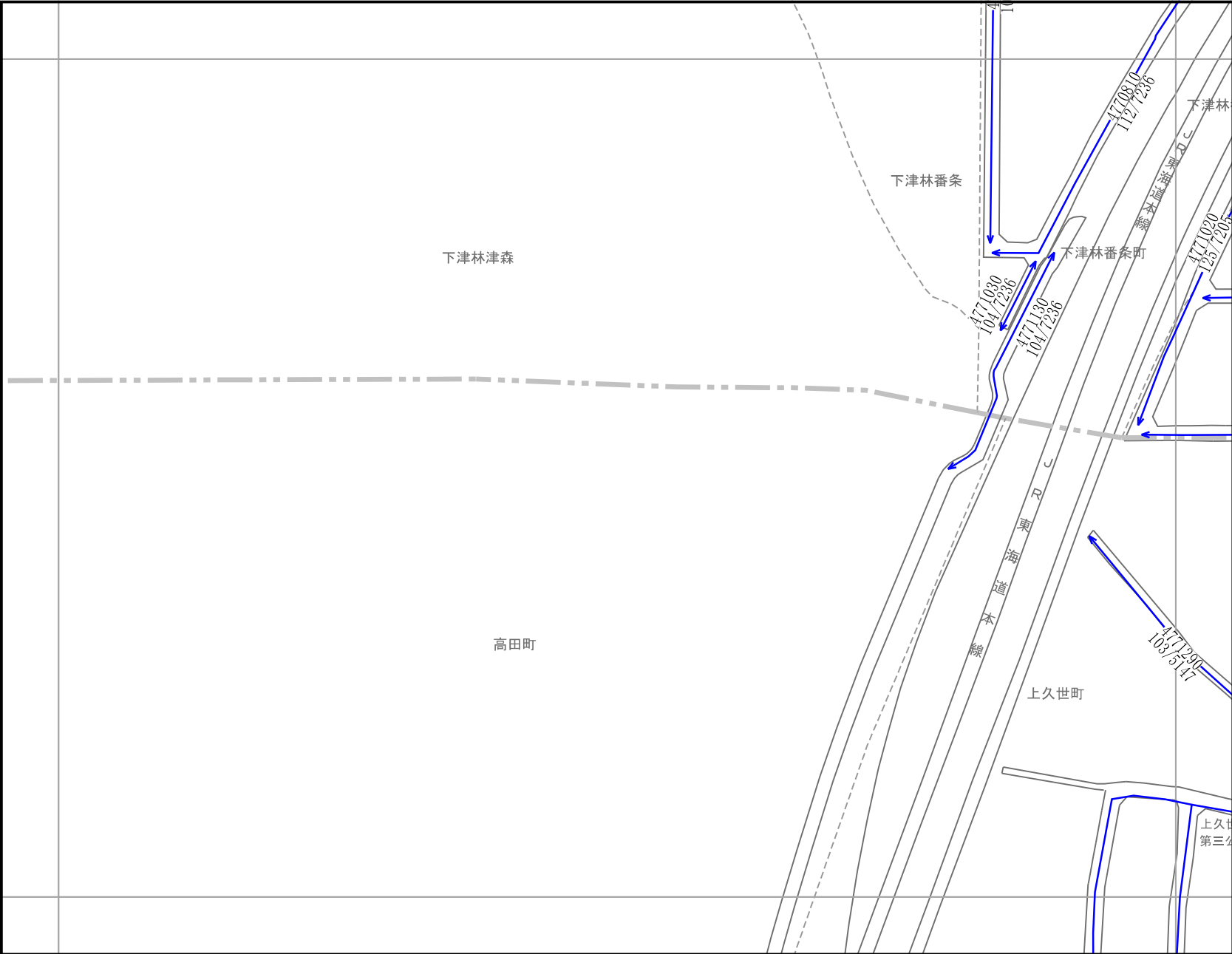


216-6	216-7	216-8
216-11	216-12	216-13
		216-18

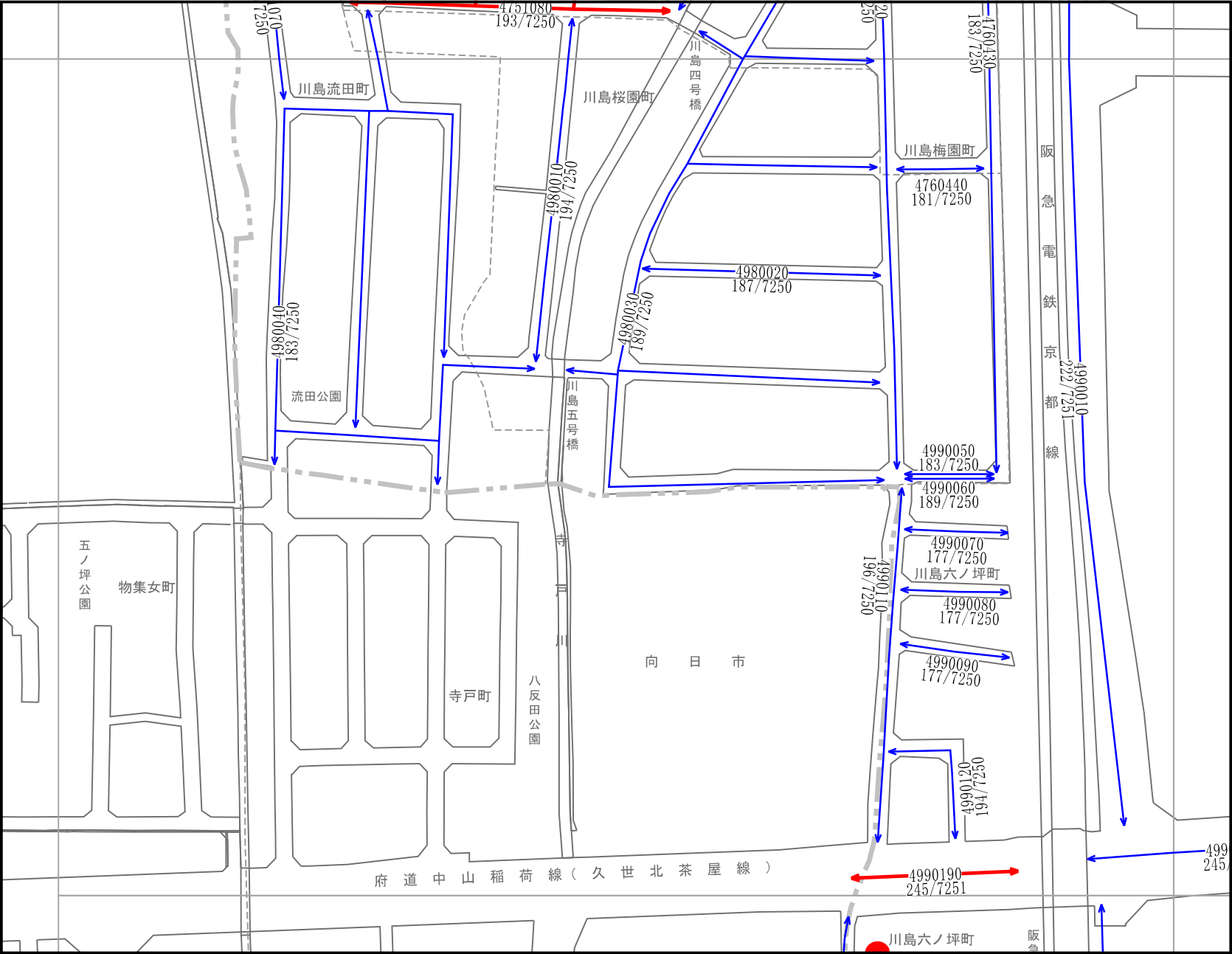
216-7	216-8	216-9
216-12	216-13	216-14
	216-18	216-19



216-8	216-9	216-10
216-13	216-14	216-15
216-18	216-19	216-20

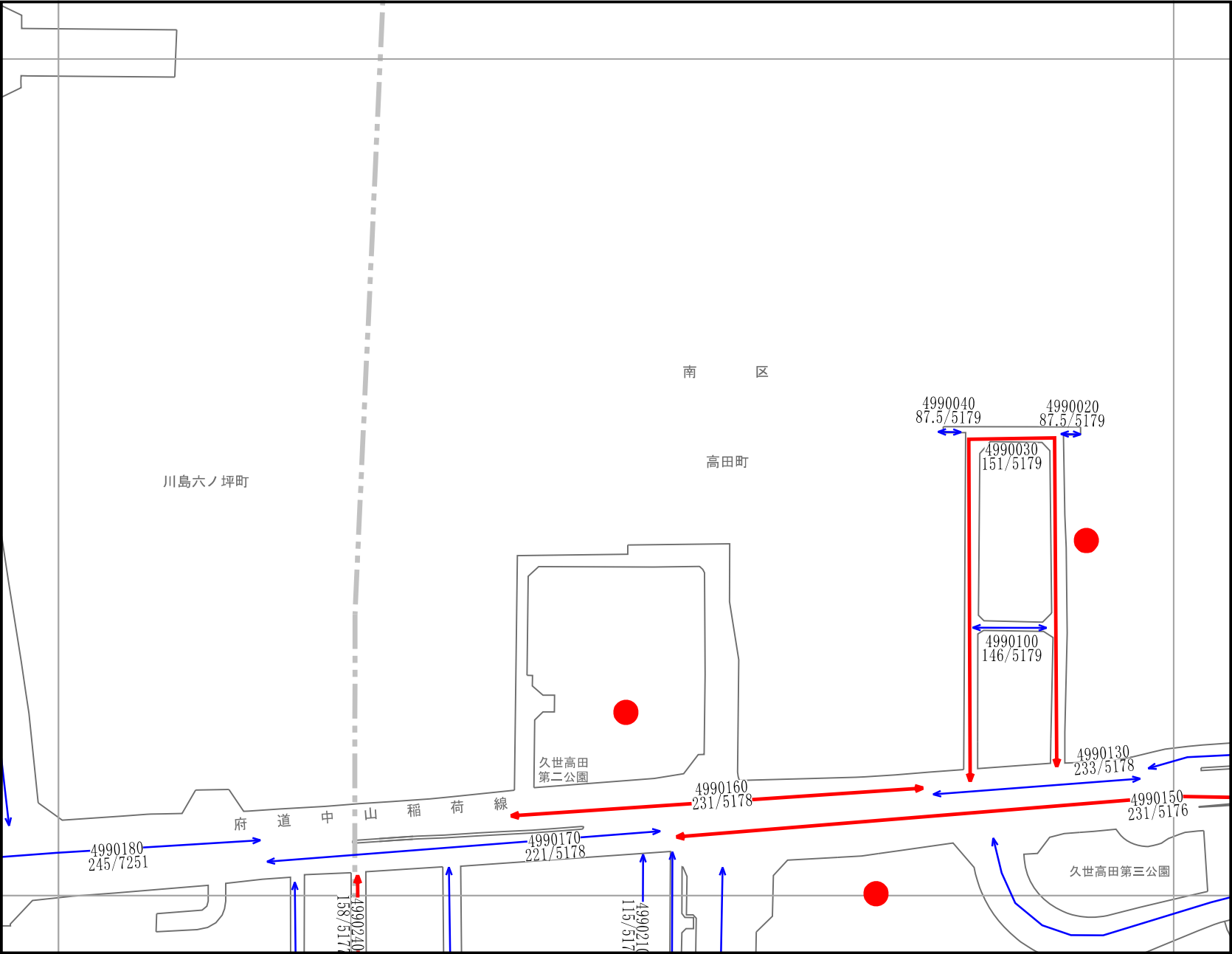


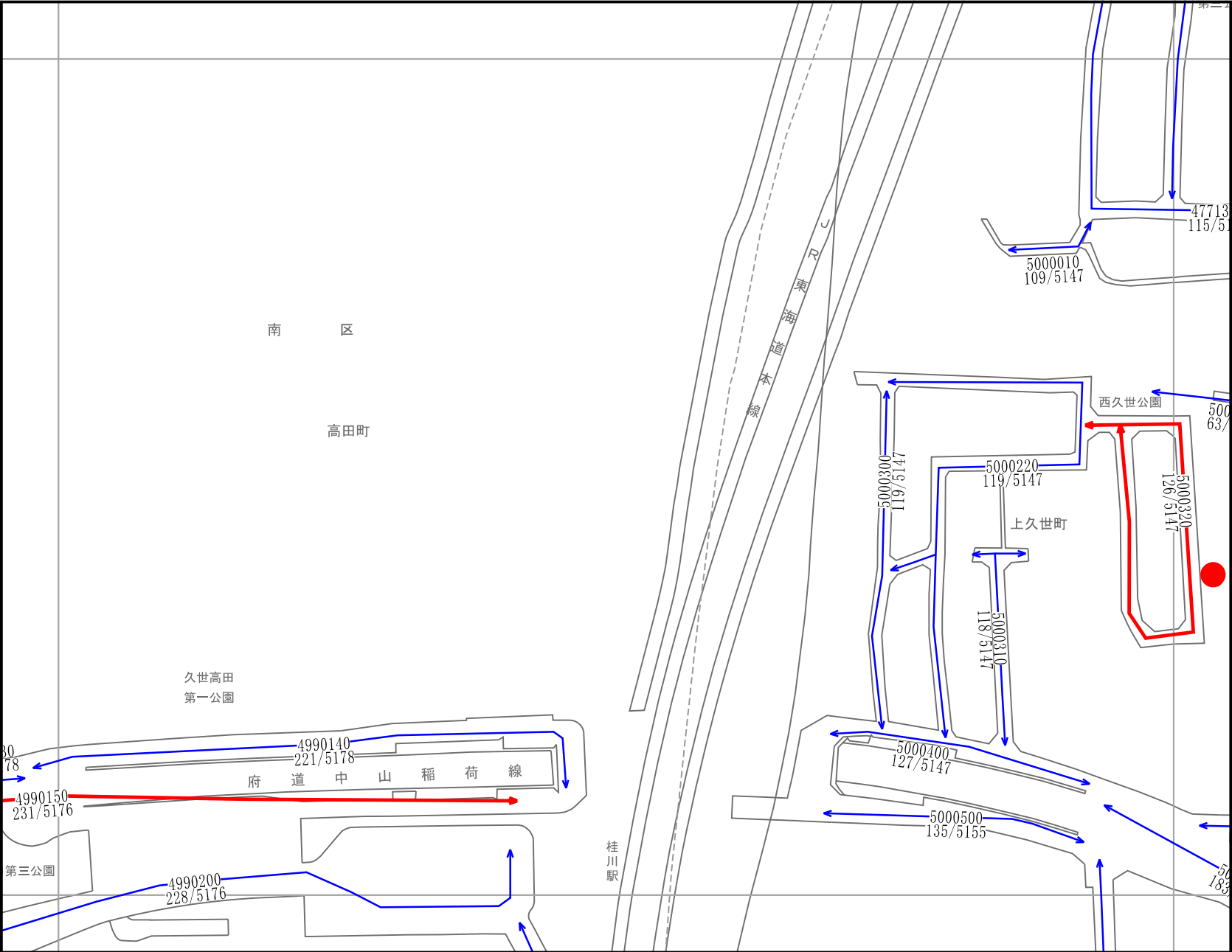
216-9	216-10	217-6
216-14	216-15	217-11
216-19	216-20	217-16



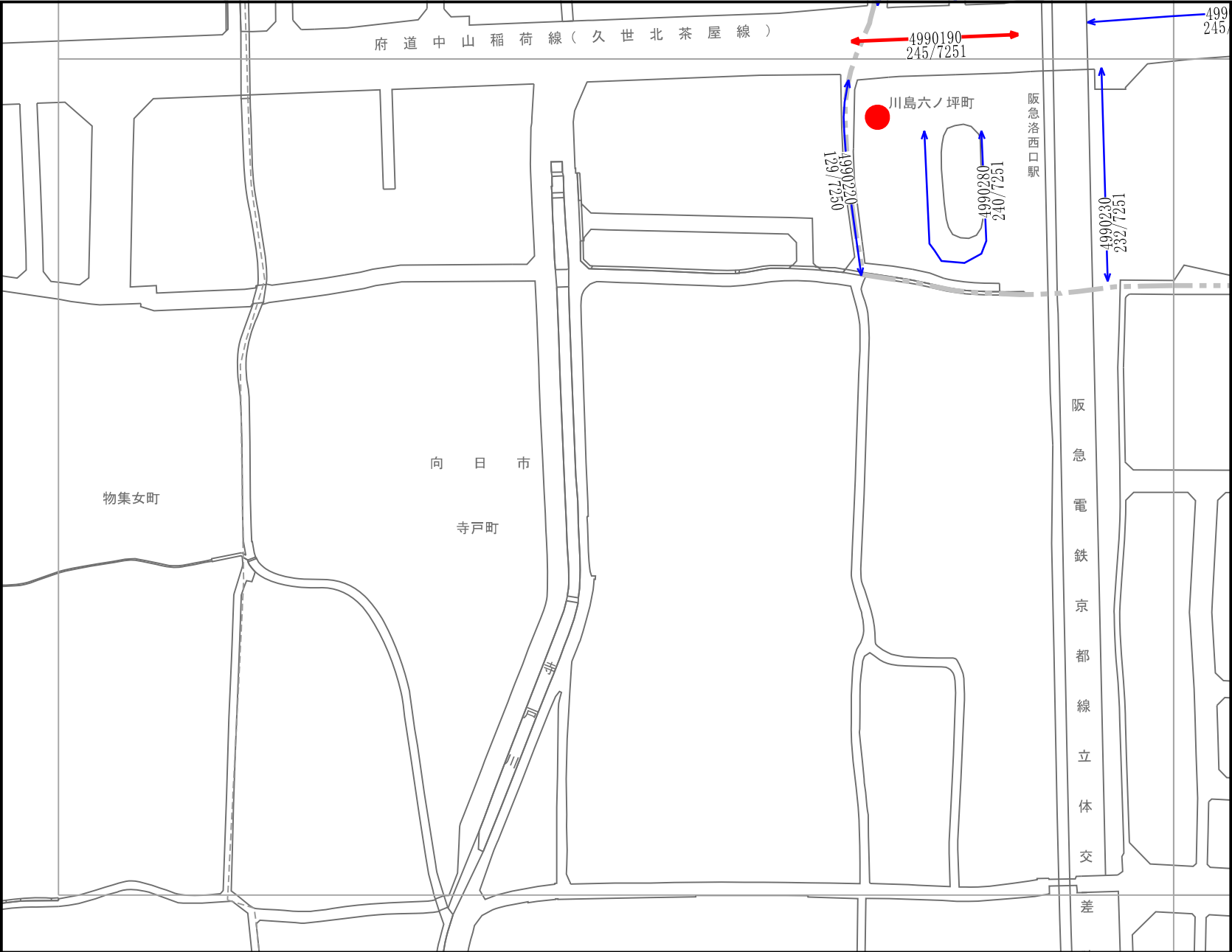
216-12	216-13	216-14
	216-18	216-19
	216-23	216-24

216-13	216-14	216-15
216-18	216-19	216-20
216-23	216-24	



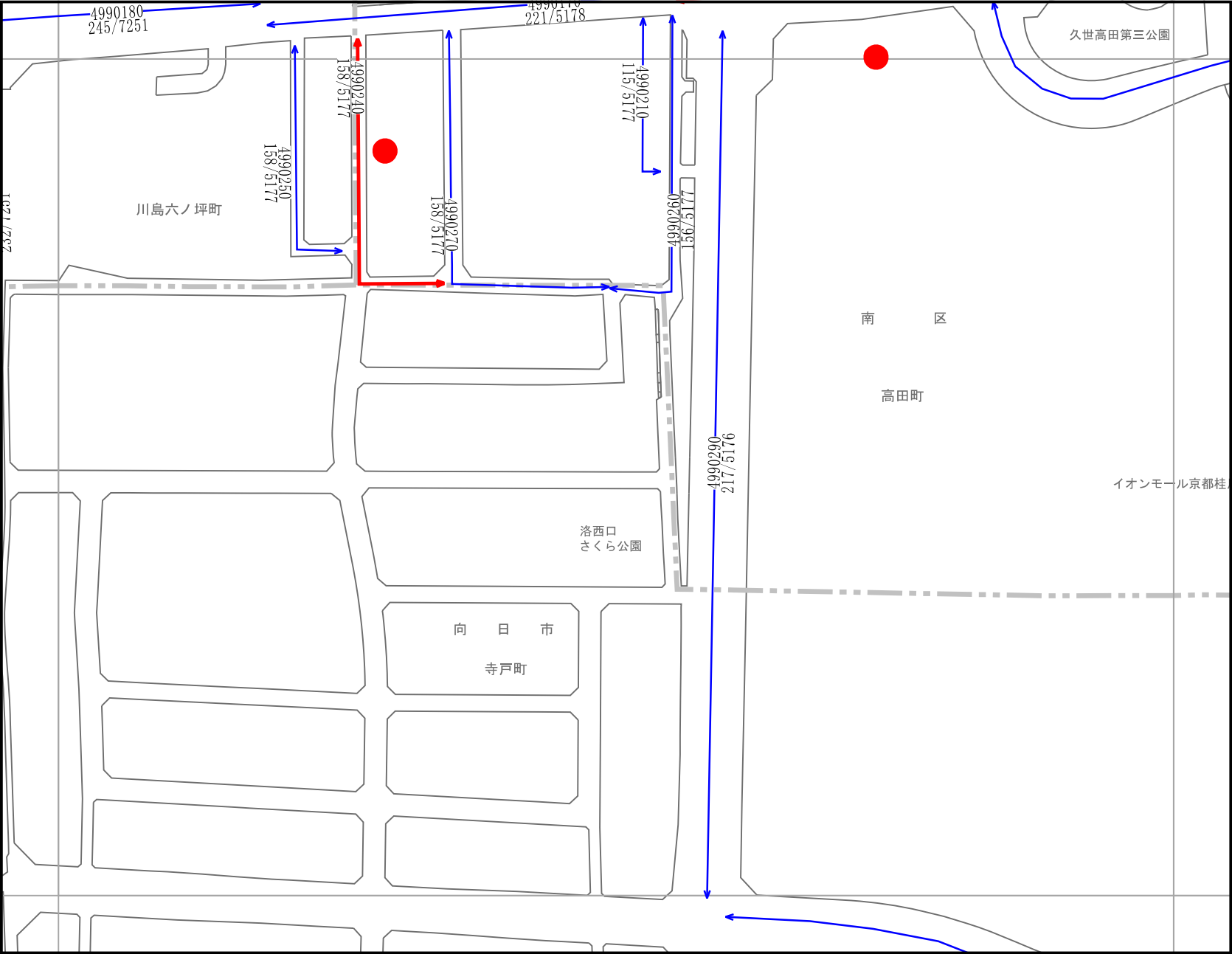


216-14	216-15	217-11
216-19	216-20	217-16
216-24		



216-18	216-19
216-23	216-24

No. 216-24



216-18	216-19	216-20
216-23	216-24	

No. 216-24

下津林大般若町

くすのき保育園

下津林東大般若町

老人園芸ひろば

桂川街道

下津林南大般若町

京都下津林郵便局

牛ヶ瀬奥ノ防町

下津林東芝ノ宮町

下津林芝ノ宮町

牛ヶ瀬青柳町

JR 東海道本線

4540350 140/7196

4540410 148/7196

4540440 144/7196

4540540 144/7196

4540530 132/7196

4540630 144/7196

4540650 144/7196

4540680 132/7196

4540640 137/7196

4540690 144/7196

4540710 144/7196

4540770 144/7196

4540800 128/7204

4540860 116/7204

4540920 120/7204

4540990 116/7204

4541060 128/7204

4541170 128/7204

4541190 121/7204

4540400 132/7193

4540450 132/7193

4540580 121/7193

4540620 116/7193

4540790 117/7193

4540830 108/7193

4540990 118/7193

4541080 111/7208

4540380 126/7193

4540390 121/7193

4540460 121/7193

4540510 120/7193

4540610 128/7193

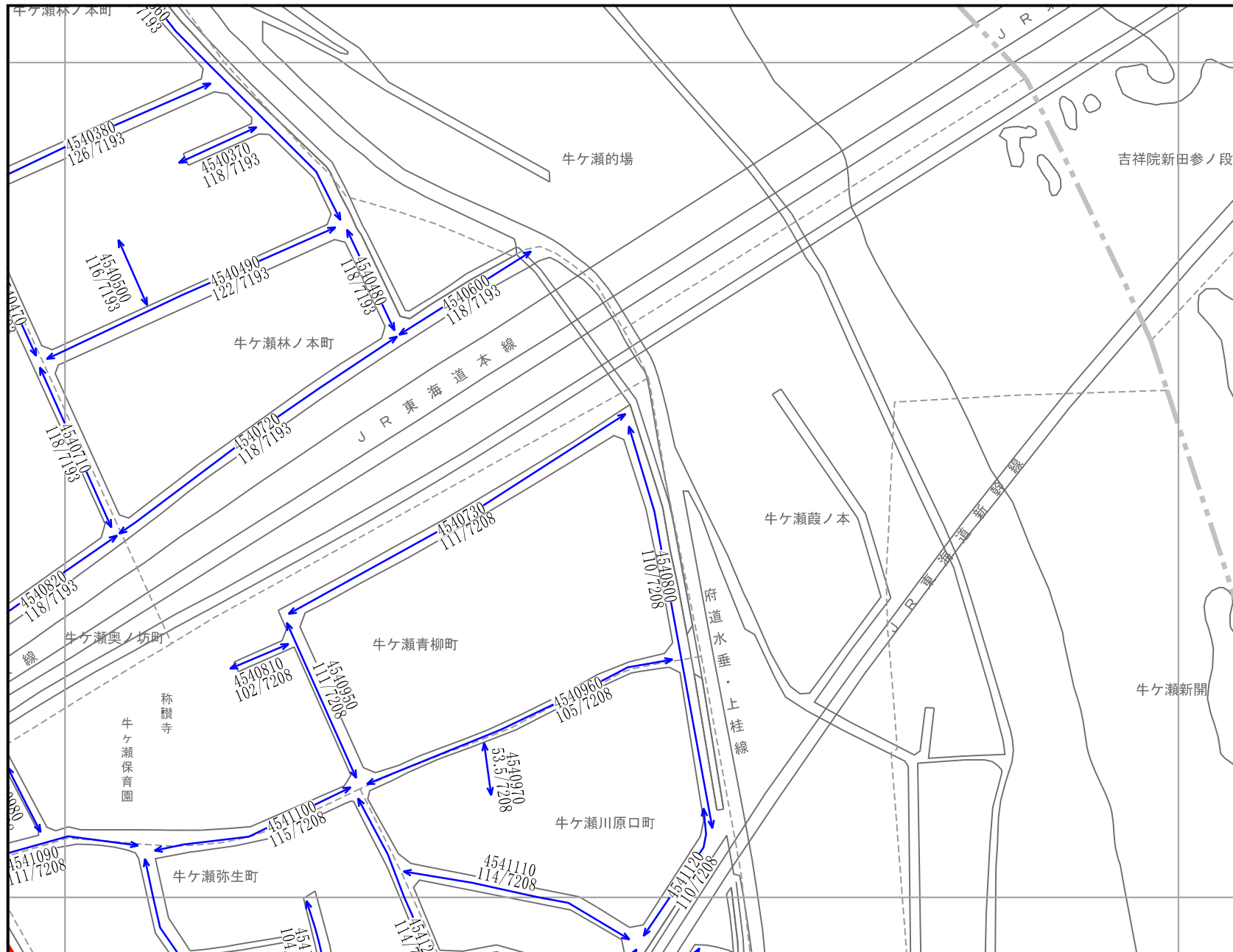
4540710 118/7193

4540820 118/7193

4540980 96.3/7208

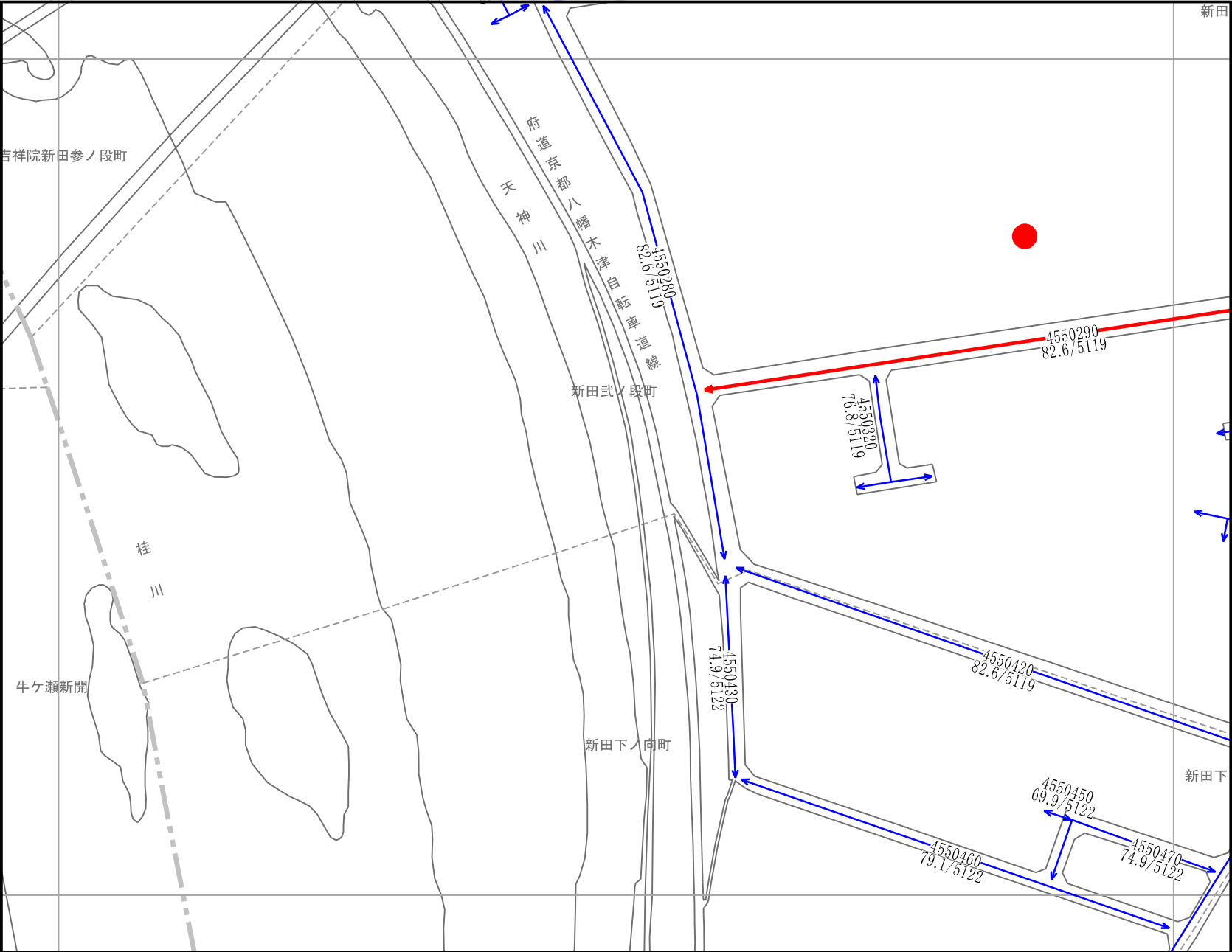
No. 217-1

午ヶ瀬杯ノ本町

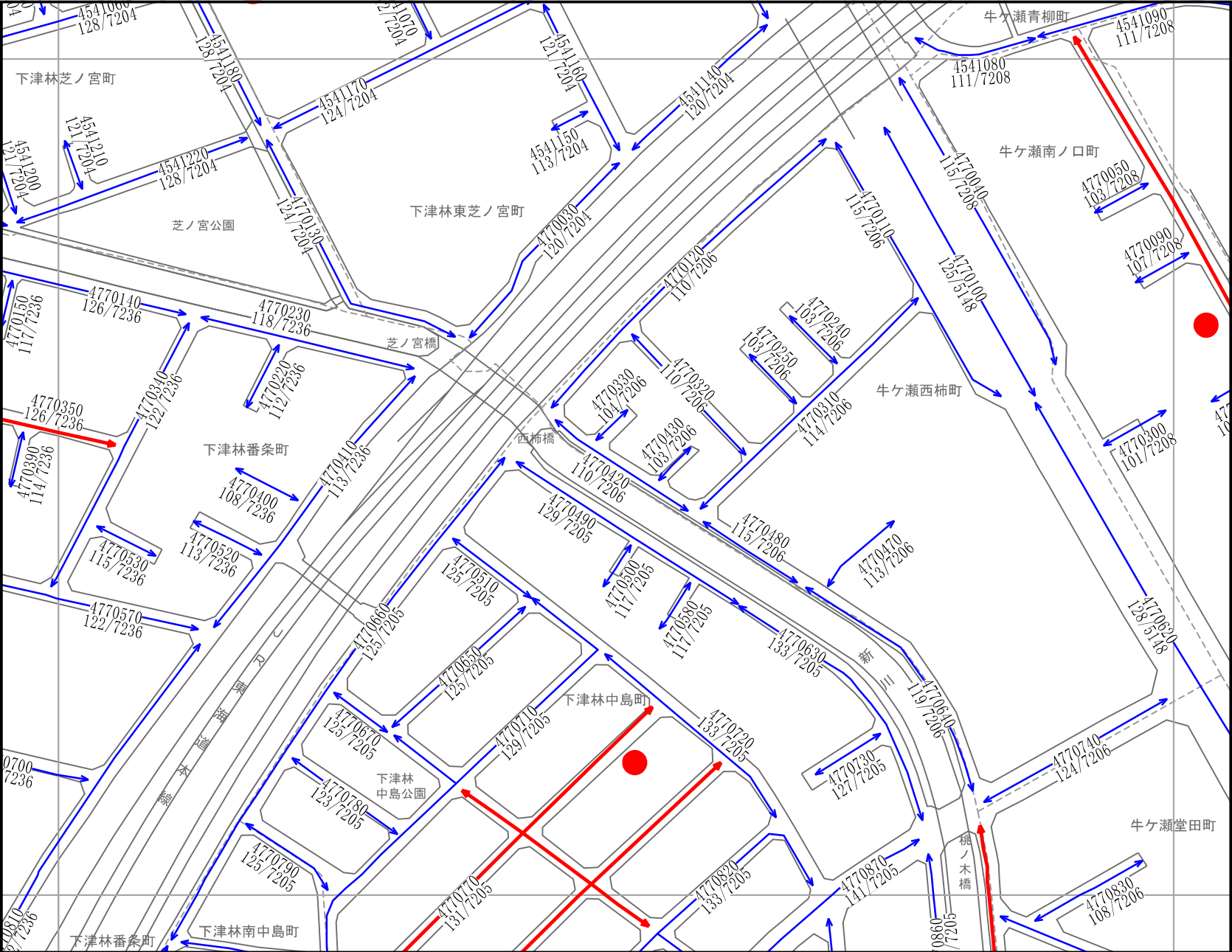


205-21	205-22	
217-1	217-2	217-3
217-6	217-7	217-8

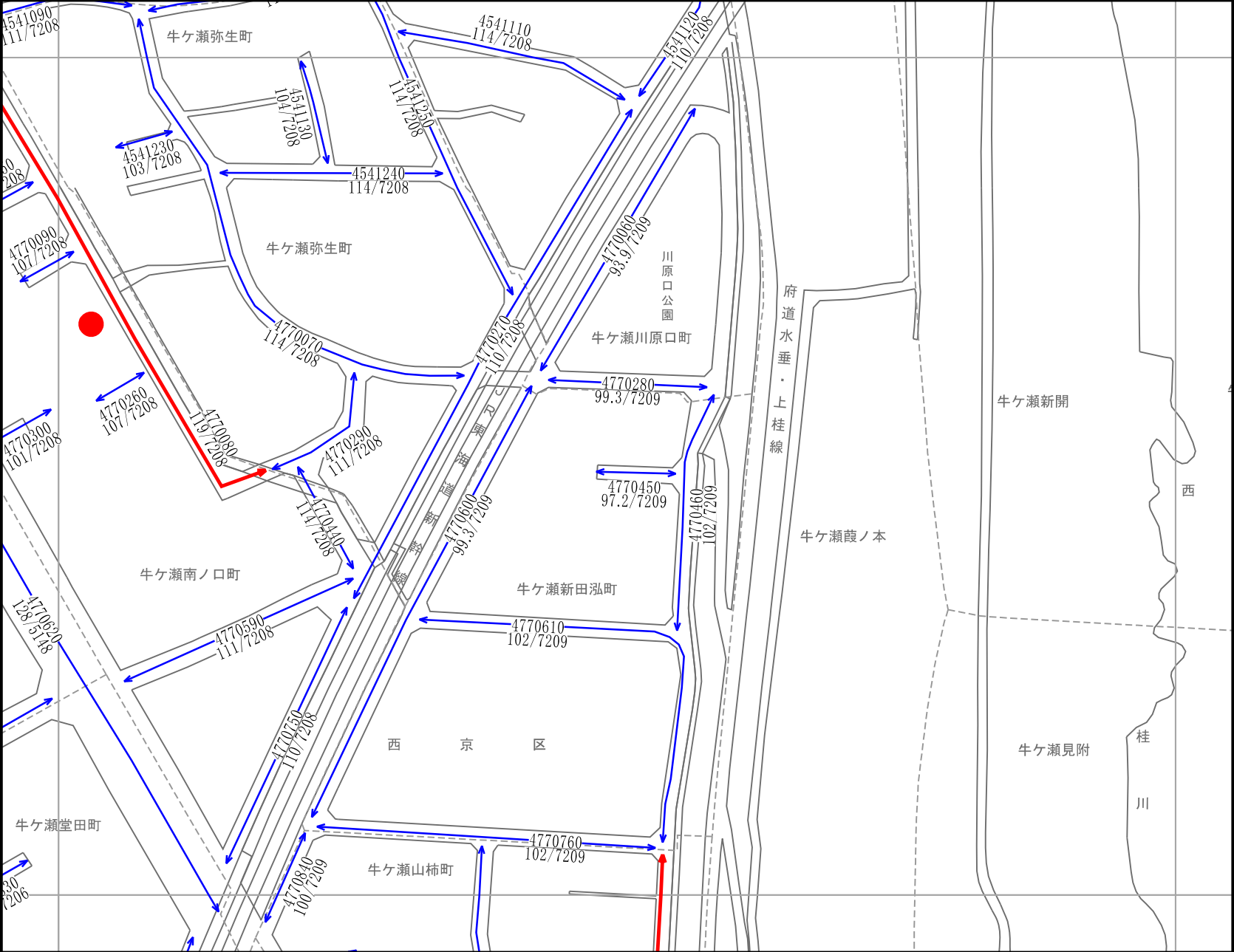
No. 217-2



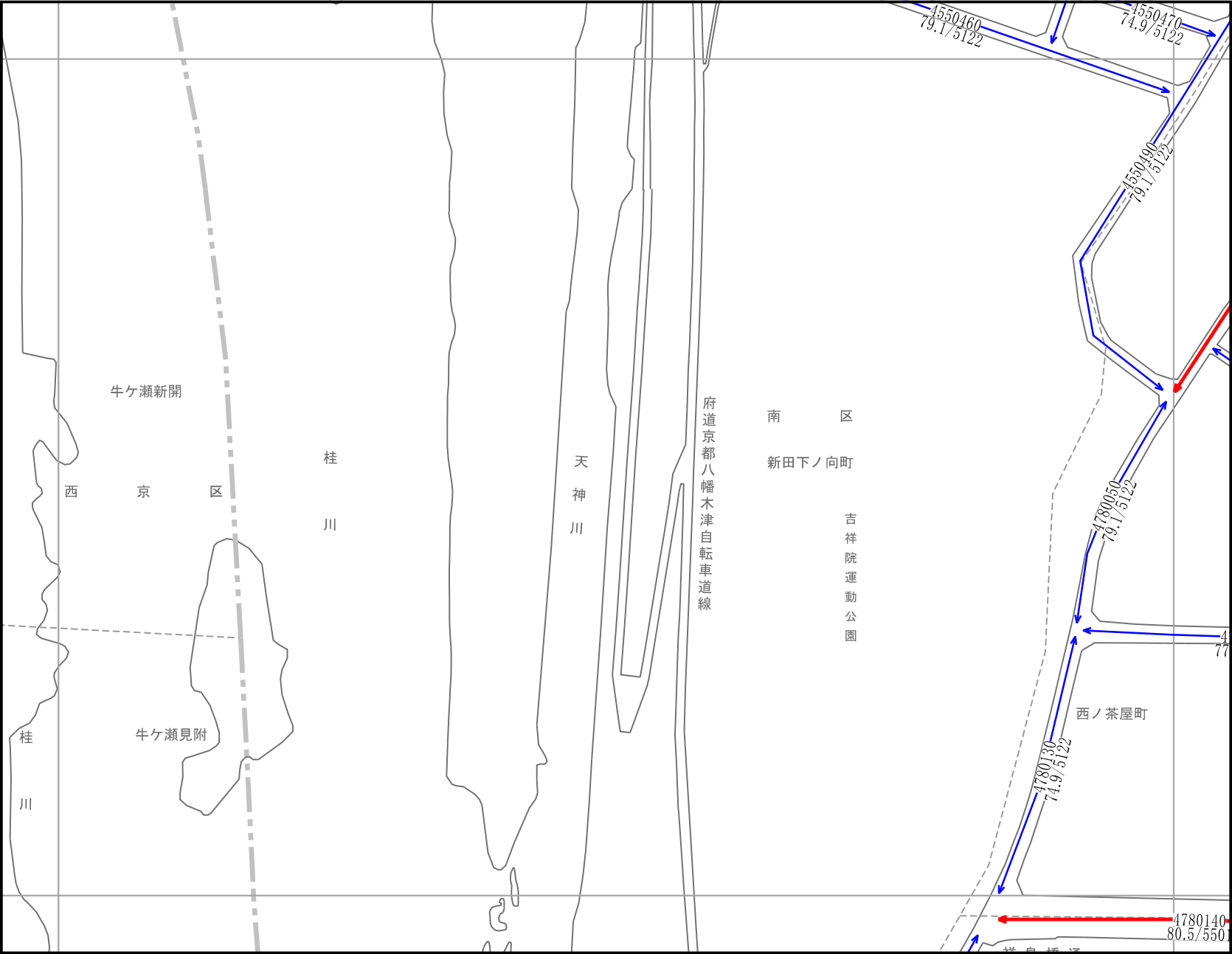
205-22	
217-2	217-3
217-7	217-8



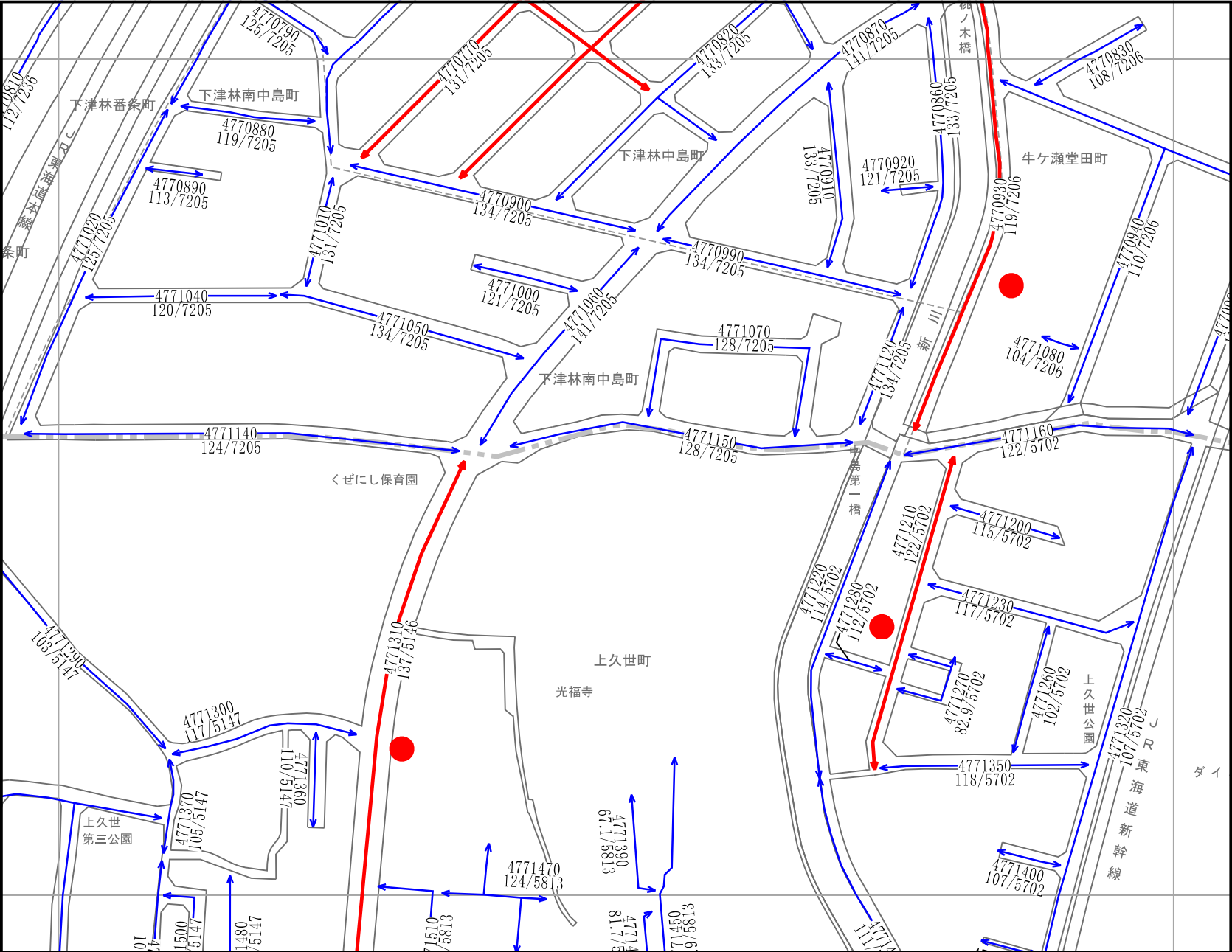
216-5	217-1	217-2
216-10	217-6	217-7
216-15	217-11	217-12



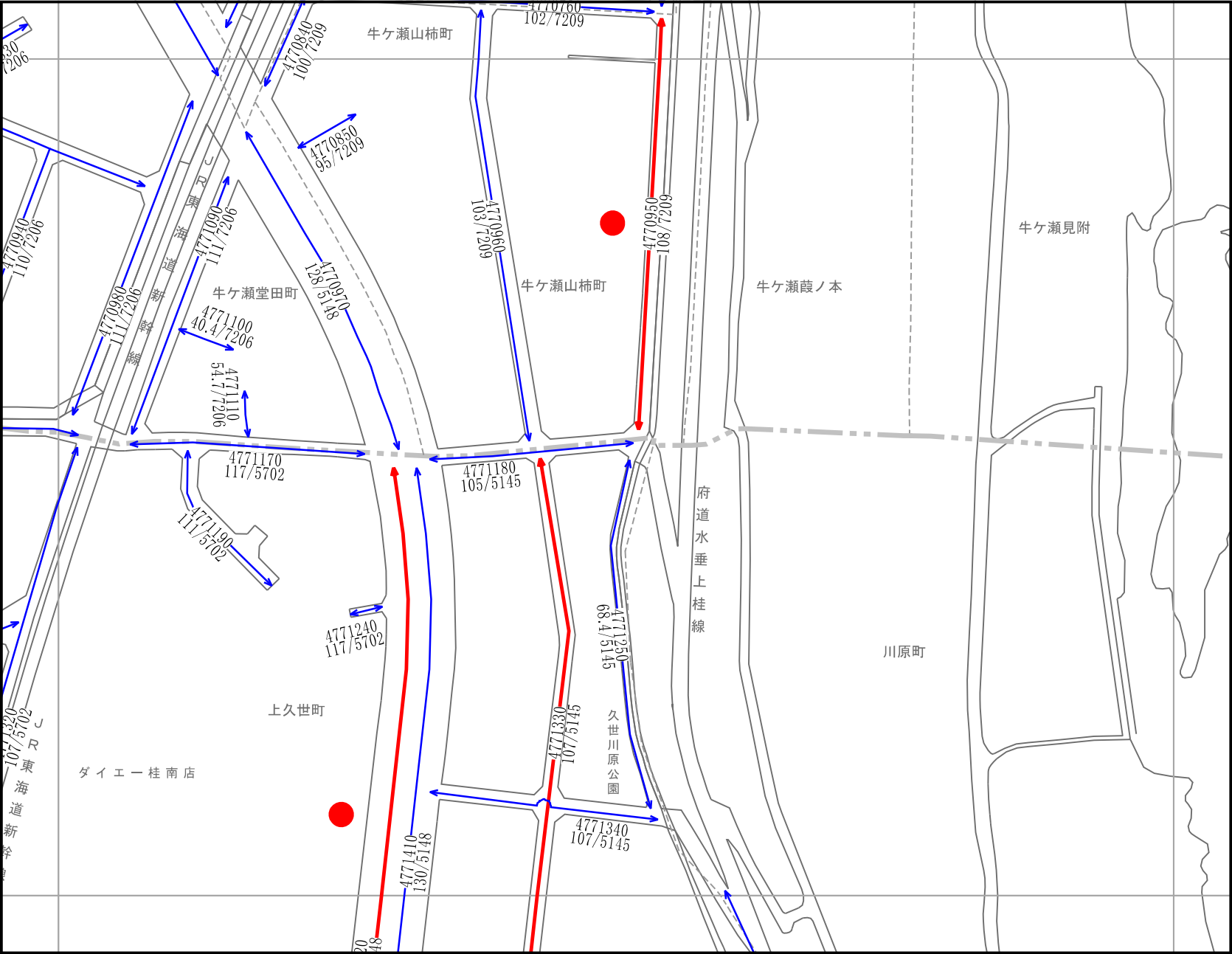
217-1	217-2	217-3
217-6	217-7	217-8
217-11	217-12	217-13



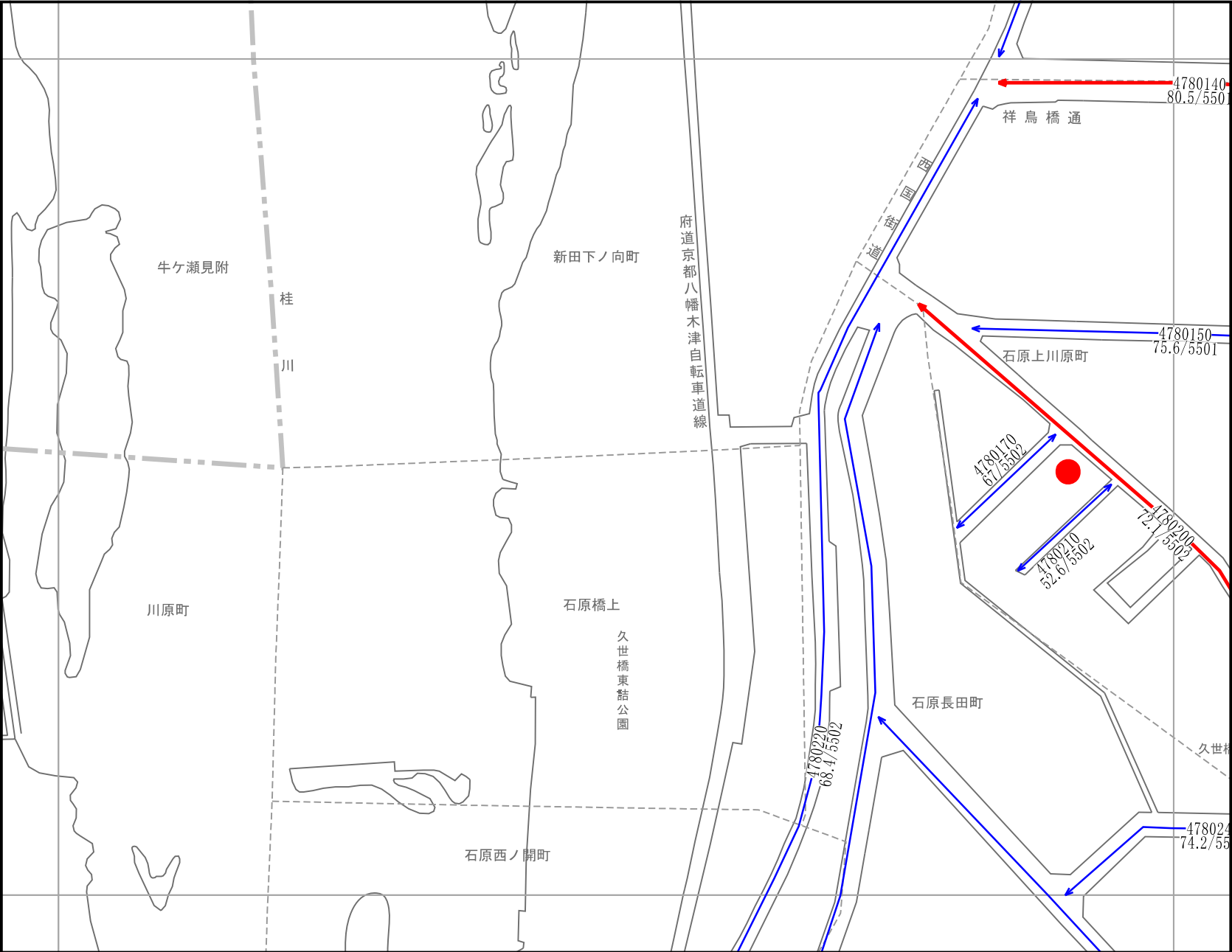
217-2	217-3
217-7	217-8
217-12	217-13



216-10	217-6	217-7
216-15	217-11	217-12
216-20	217-16	217-17

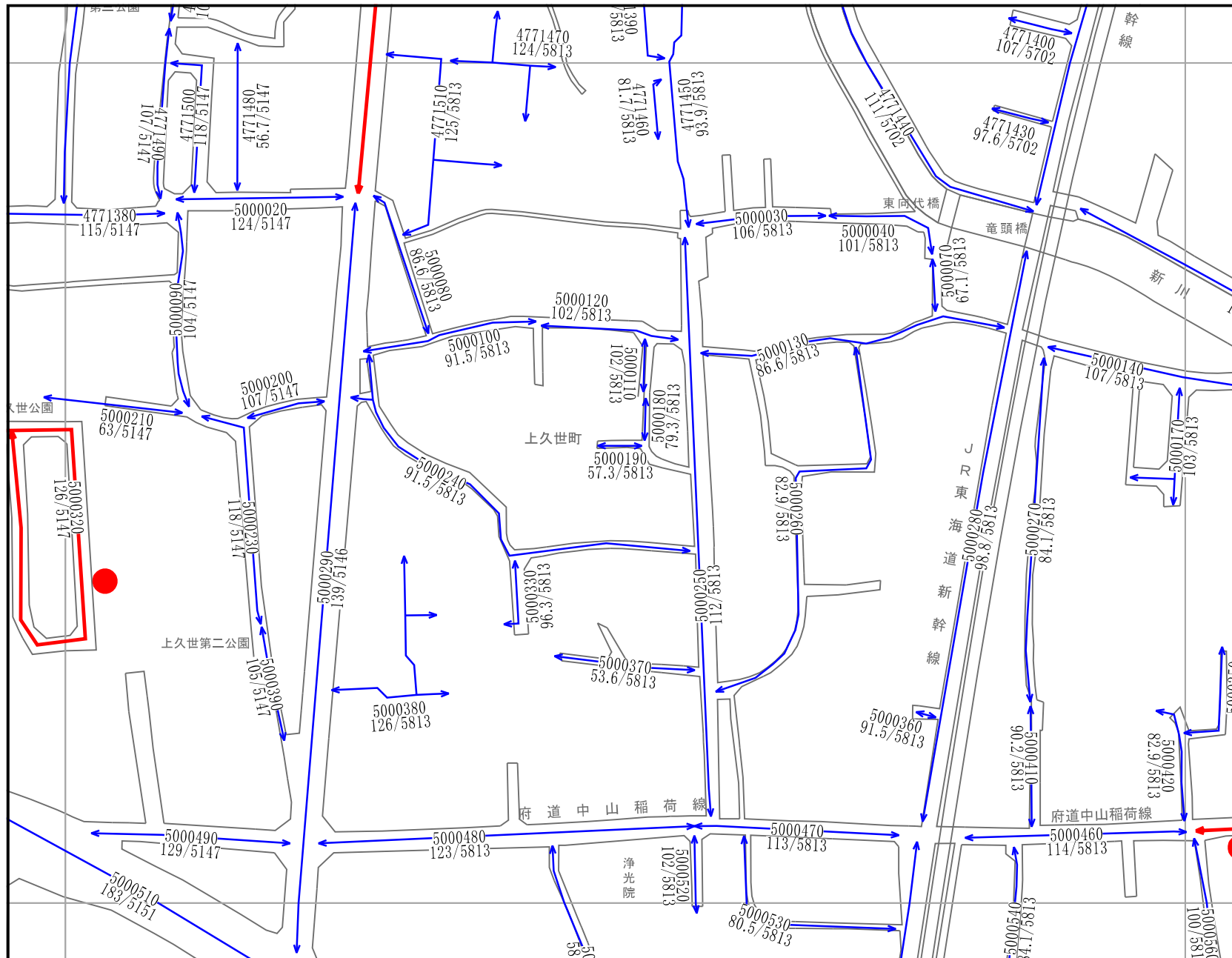


217-6	217-7	217-8
217-11	217-12	217-13
217-16	217-17	



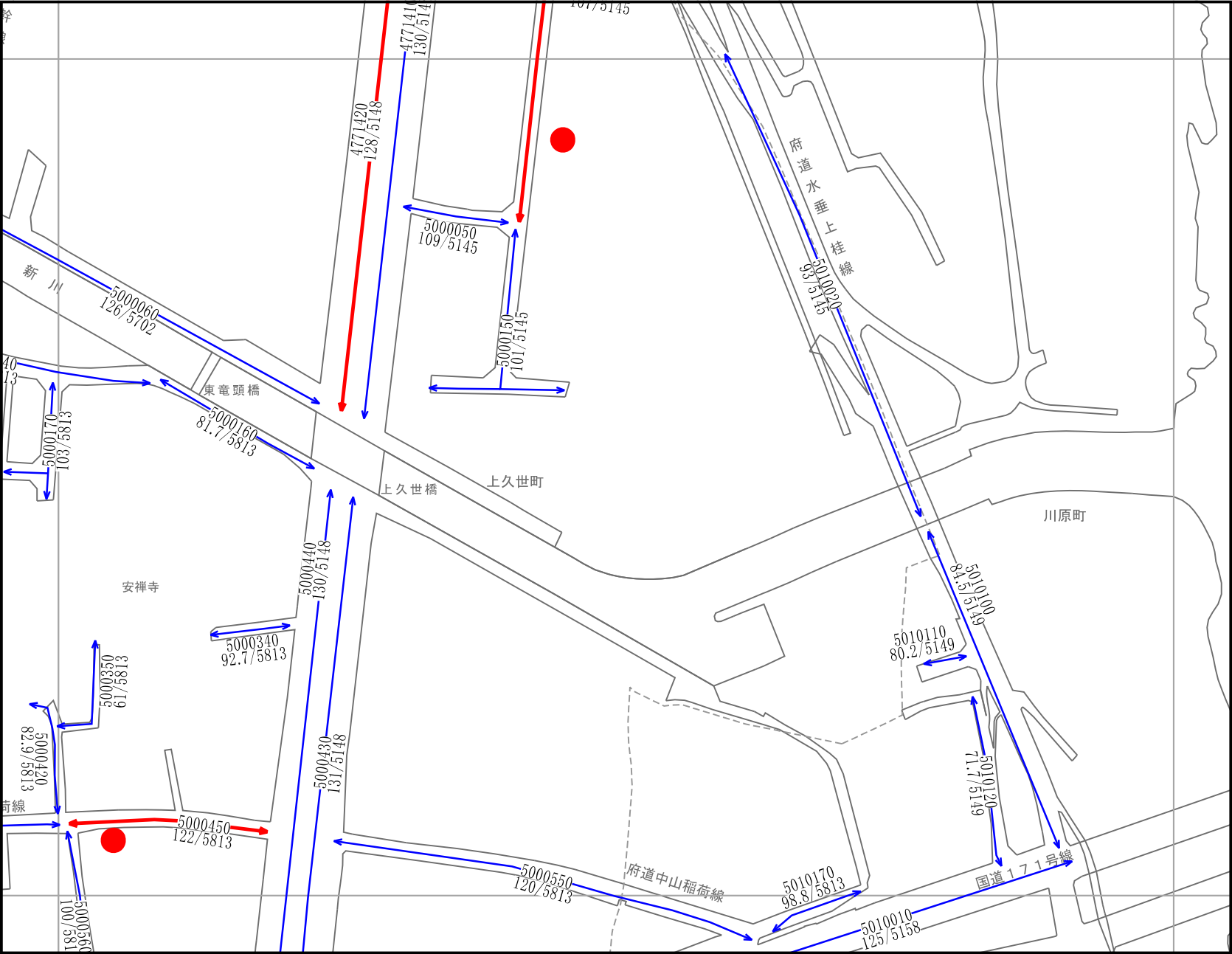
217-7	217-8
217-12	217-13
217-17	

No. 217-16



216-15	217-11	217-12
216-20	217-16	217-17
		217-22

No. 217-16



217-11	217-12	217-13
217-16	217-17	
	217-22	

No. 217-22