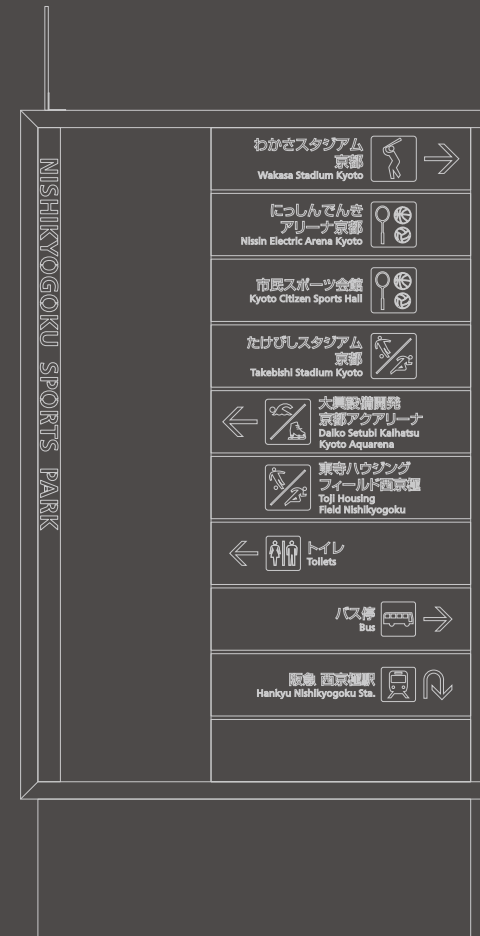
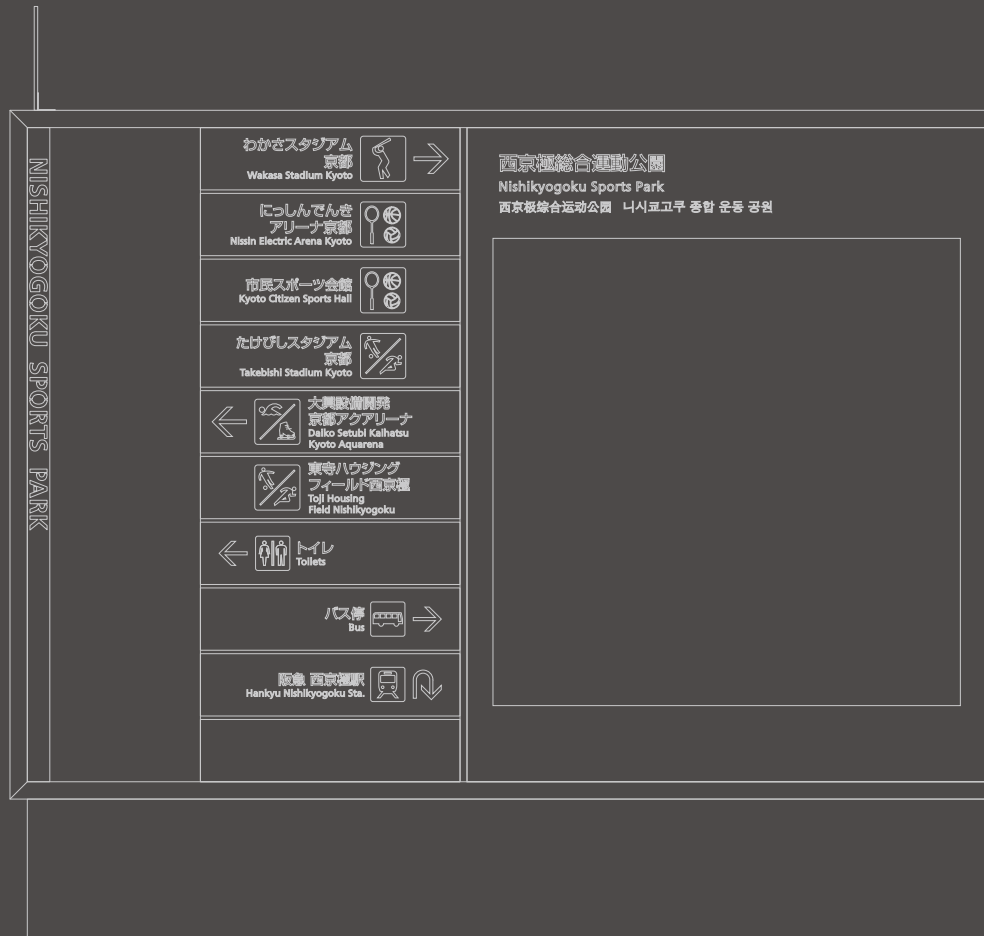


西京極総合運動公園 サイン整備基本計画

2025年度版



Nishikyogoku Sports Park

目次

1. サインシステム	1-1. はじめに 1-2. 基本方針 1-3. サインの種類とシステム
2. 配置計画	2-1. 配置の考え方 2-2. 筐体と表示面の方向
3. 情報計画	3-1. 表示基準 3-2. 情報掲載基準
4. デザイン	4-1. デザインの特長 4-2. デザインの詳細 4-3. 京都市観光案内サインとの連携
5. 整備計画	5-1. 整備計画案 5-2. R8年度整備計画案
6. サインデザインチェックシステム	6-1. サイン整備基本計画の運用 6-2. 先行整備の実施

1

1. サインシステム

西京極総合運動公園は、年間を通じて多様なスポーツ大会や試合が開催される、京都府内でも有数の規模を誇る運動施設が集積した公園である。令和9年には、国際的な大会であるワールドマスターズゲームズ関西の会場として予定されており、各国から多数の外国人選手や来場者が訪れることが想定されている。

このため、公園への主要なアクセスルートである阪急西京極駅からの動線においては、適切な誘導サインの整備が求められるとともに、多言語対応を含む確かな情報提供により、公園までの動線および園内動線がより円滑となるサイン計画が必要である。



【現状の課題】

阪急西京極駅および最寄りのバス停から公園へ至るルート上では、誘導サインや案内サインの設置数が少ないことに加え、外国人利用者に対する言語対応も十分とはいえず、早急な対応が求められている状況である。ワールドマスターズゲームズの開催や近年のインバウンド需要の高まりを踏まえると、多言語対応は喫緊の課題であり、外国人に限らず、すべての利用者にとって分かりやすいサイン整備が必要である。

また、阪急西京極駅からの動線上に設置されている既存の誘導サインについては、表記基準やデザインに統一感がない点も課題として挙げられる。公園施設外に設置するサインについては、「京都市観光案内標識アップグレード指針」の内容を踏まえた計画的な整備が求められる。



現況サイン



京都市観光案内標識

利用者目線でのサイン計画

利用者視点（公共交通利用者や外国人など）に立った動線の把握や案内誘導システムと配置計画を行うと共に、誰に対してもサインが見つけやすい、見やすい、理解しやすい、直観的な「分かりやすさ」に配慮した計画とする。

また、ワールドマスターズゲームズをはじめとする国際大会や近年増加しているインバウンドに向けた多言語への対応を考慮した表示内容とする。

運動公園に調和したサインデザイン

サイン設計を行うにあたり、西京極総合運動公園の特性を理解し、周辺環境や運動公園との「調和」に配慮したサインデザインとする。

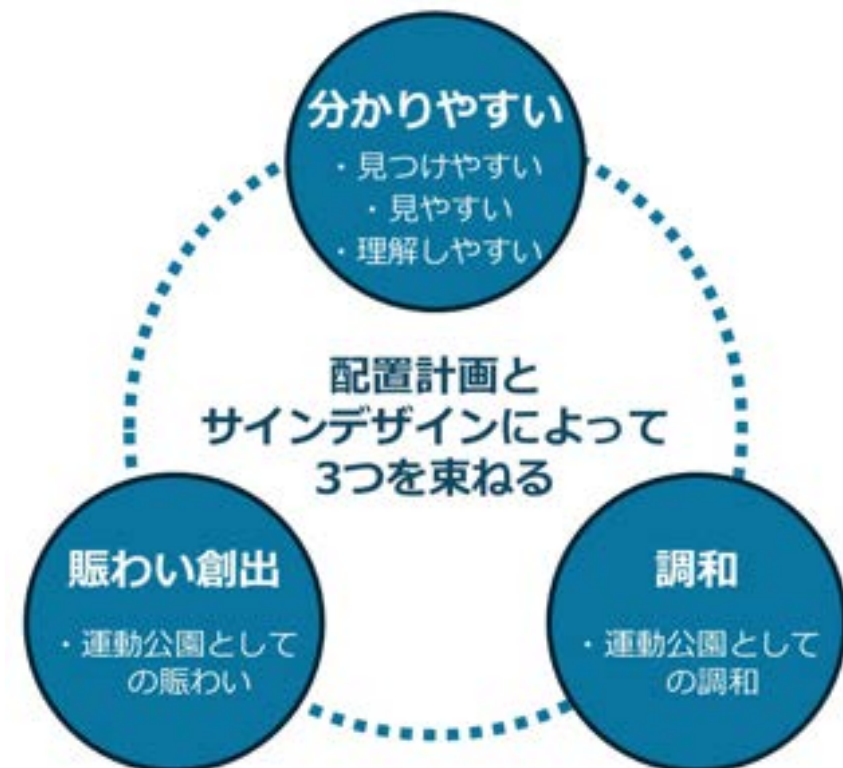
運動公園の魅力アップにつなげる演出機能

各スポーツ競技団体の大会や試合、スポーツイベントの開催など多くの人で賑わう場合、会場のみならず周辺空間の雰囲気も賑わうことでイベントの一体感が醸成される。

基本的なサイン機能は担保しながらも、同時に「賑わい」演出機能を持たせることで、運動公園としての賑わいに寄与する。

以上の3点を配置計画とサインデザインにより実現し、公園までの動線および園内動線をより円滑にすることで、利用環境の向上につながるサイン計画を目指す。

サイン計画の基本的な考え方



サインの種類

園内に設置されるサインは、利用者の位置把握や目的地への到達を支援するために、情報の性質に応じて大きく3つに分類。詳しくは右図に定義する。



案内サイン

地図を用いて**現在地**と、**目的地となる施設等との関係**を知らせる面的な情報を提供する。



誘導サイン

矢印と**目的地の名称**を表記し、分岐点、中間点等で**方向**を知らせる線的な情報を提供する。



記名サイン

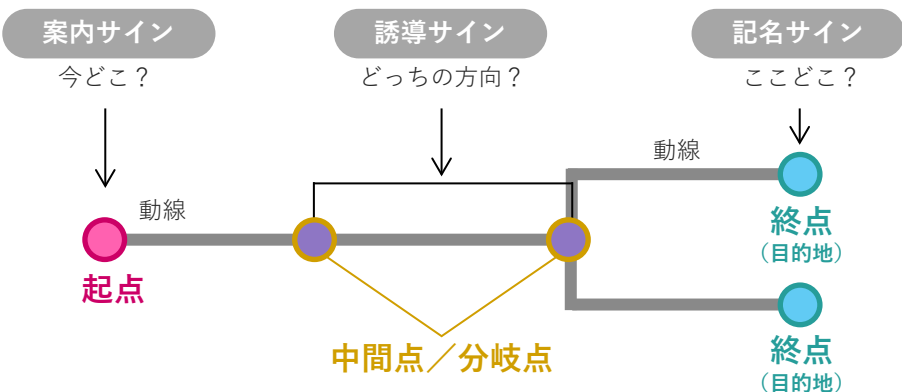
施設や場所を表す名称を表記し、**現在位置**を知らせる点的な情報を提供する。



※その他に注意喚起、禁止等の情報を知らせるサインもある。それらは適宜必要な場所に設置したり、場合によっては案内サインや誘導サインに併記する場合もある。

基本となるサインシステム

動線上の起終点及び分岐点・中間点にサインを設置し、誘導が途切れないように連続的に配置し、利用者のスムーズな移動を促す。そのため、上記3種類のサインが適切な場所に配置されるシステムを構築することが大切となる。



2

2. 配置計画

Nishikyogoku Sports Parl

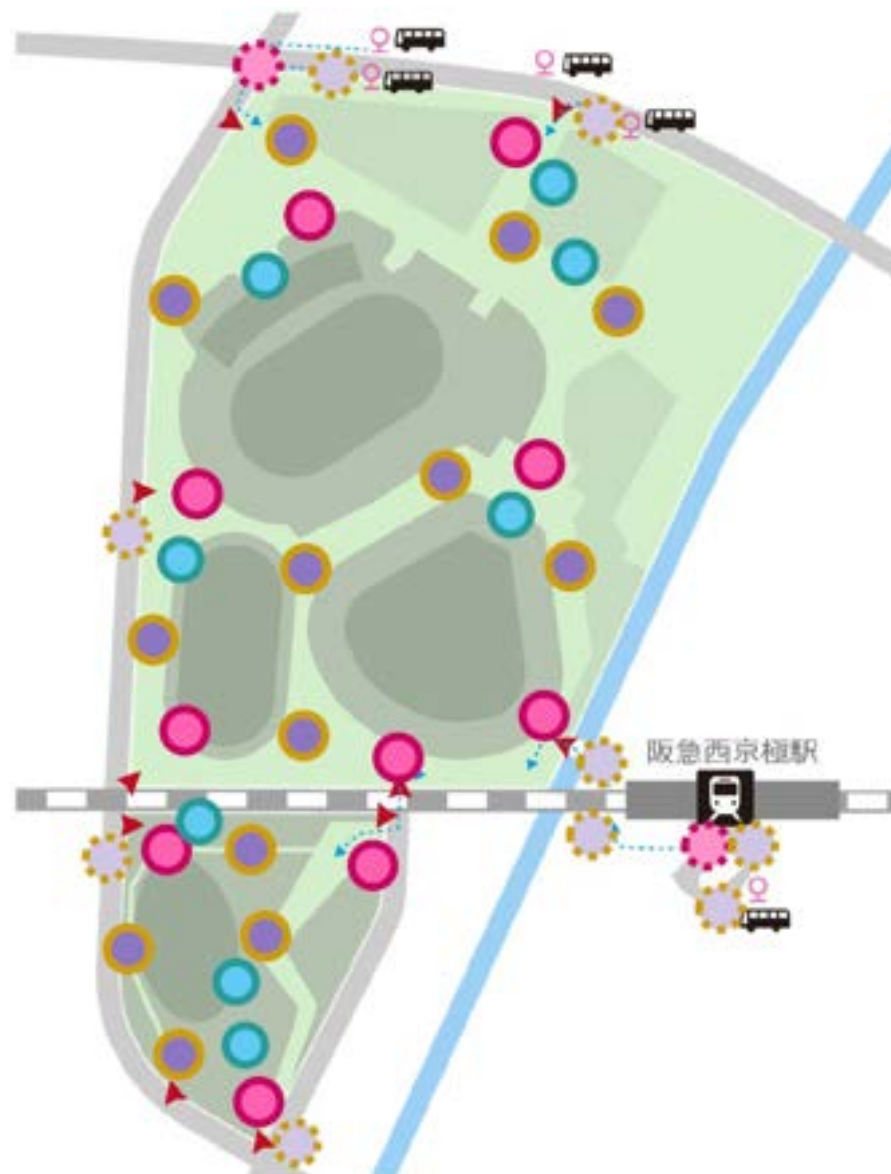
前のページに記載した「基本となるサインシステム」の考え方を、園内および公園敷地外に展開する。

公共交通拠点である鉄道駅やバス停の周辺には、案内サインや誘導サインを設置し、現在地及び目的地の方向が分かるようにする。

公園敷地の出入口には案内サインを設け、施設全体の構成や現在地を把握できるようにする。また、園路動線上の中間点や分岐点には誘導サインを設置し、各目的地への方向を明確に示す。さらに、各施設には記名サインを設置し、目的地であることが一目で分かるようにすることで、利用者が迷うことなくスムーズに移動できる環境を整える。

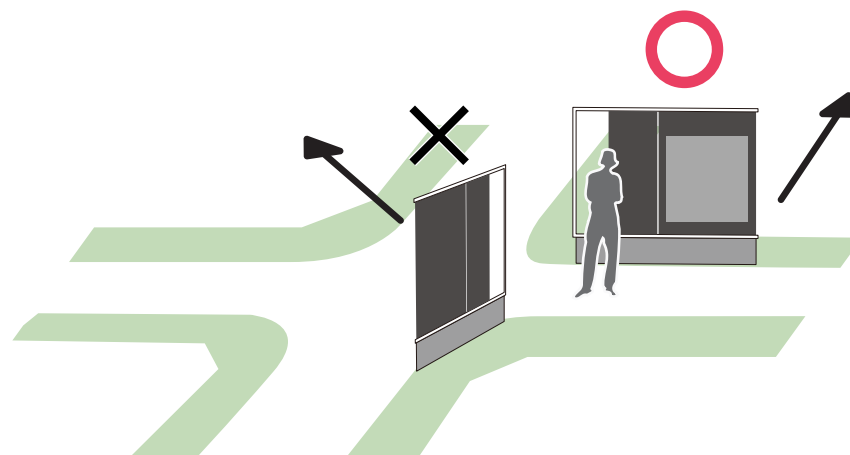
加えて、西京極総合運動公園が広域避難場所であることを踏まえ、公園敷地外に設置するサインについては、「広域避難場所」などの表記を行い、非常時においても分かりやすく誘導できるようにする。

-  案内サイン (運動公園)
-  誘導サイン (運動公園)
-  記名サイン (運動公園)
-  案内サイン
(京都市観光案内標準アップグレード指針に
開したサイン)
-  誘導サイン
(京都市観光案内標準アップグレード指針に
開したサイン)



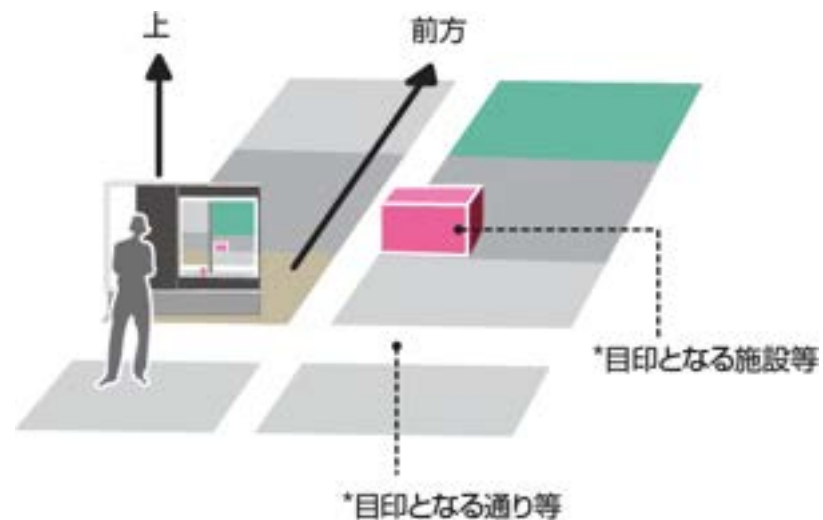
案内サインと誘導サインの筐体設置方向

筐体の設置方向については、交差点などの分岐点において案内サインや誘導サインを斜めに設置しないものとする。斜め設置は誘導方向が不明確となり、行先の方向が分かりにくくなる恐れがあるため、サインは園路と平行に設置する。



案内サインの地図の表示方向

案内サインの地図は、実際の地形と地図の表示方向を一致させ、前方が上であることが直感的に分かるようにする。これにより、利用者が自分の立っている向きと地図の方向を容易に対応させることができ、分かりやすい案内となる。



3

3. 情報計画

Nishikyogoku Sports Parl

使用書体とピクトグラム

書体やピクトグラム、名称表現などは京都市観光案内サインと共通化することで、駅やバス停からの情報をシームレスにつなげる。
(使用書体とピクトグラムは、右図【使用書体】と【ピクトグラム】を参照)

公園内の遊戯施設など、JIS案内用図記号にないものは、テイストを合わせたオリジナルピクトグラムを使用する。(右図【オリジナルピクトグラム】参照)

見やすさに配慮した多言語表記

複数の言語を表記すると煩雑となって見やすさに影響が出てしまうため、**2カ国語（日本語、英語）**を基本とする。

2カ国語とする代わりにピクトグラムを積極的に使用することで、外国人だけでなく全ての利用者にとって分かりやすい情報提供を目指す。

ユニバーサルデザインへの配慮

高齢者や弱視者に分かりやすい文字の大きさや色彩に配慮する。案内サインの地図デザインは、誰もが直感的に分かりやすいデザインとする。

【使用書体 日本語：A-OTF 新ゴPro】

あいうえおかき
アイウエオカキ
京都 西京極

【使用書体 英語：Frutiger(フルティガー)】

ABCDEFGHI
abcdefghijk
1234567890

【ピクトグラム：JIS Z8210 案内用図記号】



【オリジナルピクトグラム】



【カラーユニバーサルデザインの色組み合わせ例】



誘導情報の掲載の前提条件

利用者が行き先を把握しやすいよう「遊戯施設」「公園施設」「公共交通」の3つの情報種別に誘導情報を分類する。

記載にあたっては、「遊戯施設>公園施設>公共交通」の順に掲載し、各種別の中では現在地から近い施設を順に掲載することで、分かりやすい案内とする。ただし「公園施設」は現在地から直近施設のみを誘導する。

掲載順	情報種別	対象施設	掲載基準
↓	1. 遊戯施設	スタジアム・体育館・アリーナ等	現在地から近い施設順
	2. 公園施設	トイレ・駐車場・駐輪場等	(エリア内) 現在地からの直近施設
	3. 公共交通	阪急 西京極駅・五条通 バス停 ※圏内では五条通のバス停は「バス」と誘導する	現在地から近い施設順

各誘導サインの掲載情報量とエリア設定

各施設の特性に応じ誘導できるよう、エリアを設定する。エリアの設定は下記及び右図のとおり。

①スタジアムエリア

野球場、陸上競技場兼球技場、補助競技場

②体育館エリア

京都市体育館、市民スポーツ会館

③アクアリーナエリア

京都アクアリーナ

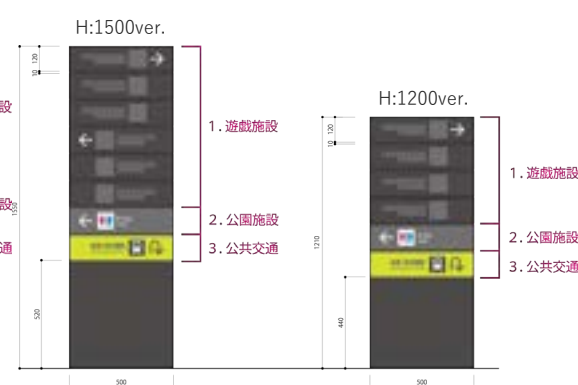
スタジアムエリア・体育館エリアに新たに設置する誘導サインは、全ての施設の方向を記載する。

アクアリーナエリアについては、既存筐体を活かした誘導サインを設置する。スタジアムエリアや体育館エリアに比べて掲載可能な情報が限られるため、アクアリーナエリア以外の遊戯施設については、個別施設名ではなく「スタジアムエリア」「体育館エリア」といったエリア名による誘導を行い、分かりやすさと情報整理を図る。

スタジアムエリア・体育館エリア
誘導サイン



アクアリーナエリア
誘導サイン



【エリア設定】



※「大興設備開発 京都アクアリーナ」の英語表記は仮。

4

4. デザイン

Nishikyogoku Sports Parl

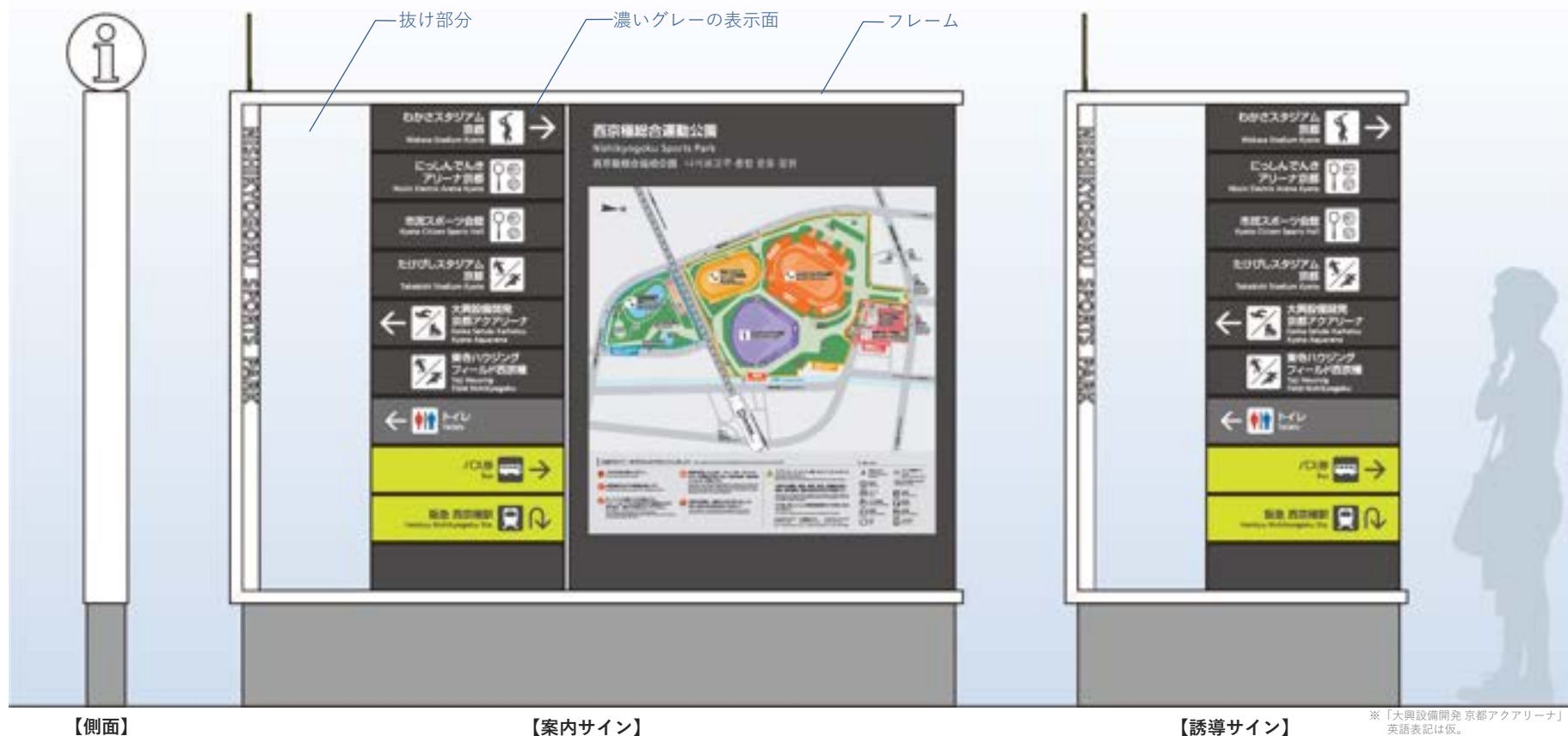
見つけやすい大きさと景観との調和

園路が広く、利用者が手前や奥に分散している場合でも筐体が遮られずに見えるよう、一般的な人の身長よりも高い筐体とし、遠くからでも認識しやすい大きさとしている。シャープなフレームと抜け部分をつくることで、景観との調和を図るデザインとする。

抜け部分について、子どもなどの通り抜けに配慮した工夫を検討すること。また、JPFA-SP-S:2024の基準に配慮した構造とする。

見つけやすさと見やすさを両立する色づかい

遠くからの見つけやすさを重視し、明るい白をフレーム色に用いる。近づいた時の文字の見やすさは、カラーユニバーサルの観点から濃いグレーの表示面に白文字（文字が太く見える）を基本とする。



※「大興設備開発 京都アクアリーナ」の英語表記は仮。

バナーによる演出機能

バナーを設置できる仕様とすることで、イベント時に賑わいや華やかさを演出する。季節や行事に合わせた掲示を通じて、多様な世代が気軽に集い、つながり、交ざり合える、誰もが訪れたいくなるウェルビーイングな公園づくりに寄与することができる。

また、大規模災害時等、緊急時における公園での避難所対応等を表示することもできるなど、多目的に活用することができる。



バナーデザインはイメージ。各団体にて作成とする。



バナー以外の演出イメージ。

各用途でバナーを替えることで、会場をより効果的に演出。また、風鈴や鯉のぼりなど、バナー以外の装飾を取り入れることで季節感や行事を感じられる演出も可能。



【側面】

【案内サイン】

【誘導サイン】

※「大興設備開発 京都アクアリーナ」の英語表記は仮。

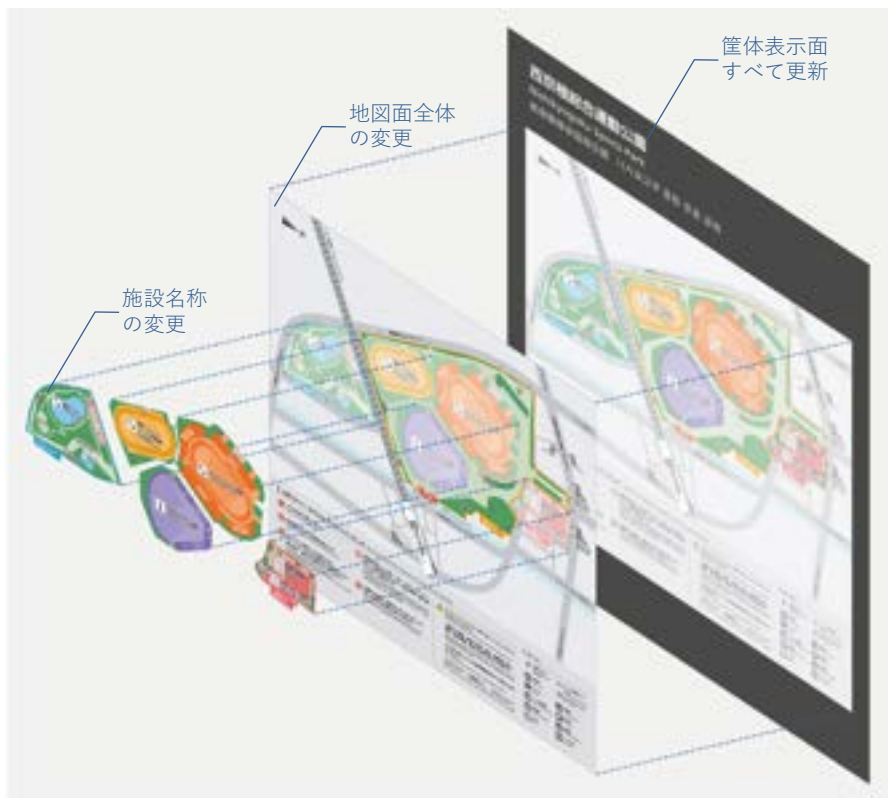
情報更新に対する対応

【案内情報（地図）の場合】

ネーミングライツなどで施設名称が変更になった場合は、敷地ごとに上から貼れるデザインとすることで、つぎはぎをしている印象を抑え、更新作業の簡易さを考慮した情報更新とする。（上貼りの詳細は次のページを参照）

地図面全体の情報変更の場合は、正方形の地図面ごと更新を行う。

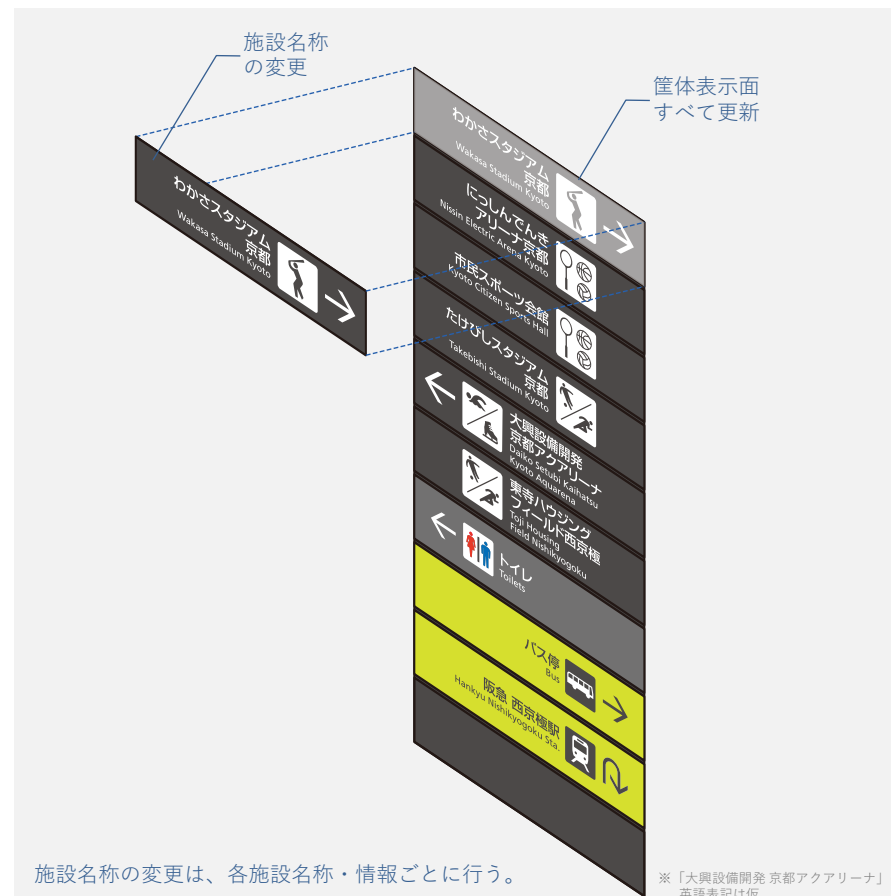
劣化などで筐体表示面すべてを変更する場合は、筐体の表示面ごと更新を行う。



【誘導情報の場合】

ネーミングライツなどで施設名称が変更になった場合、1枚ずつ上貼りする仕様とすることで、簡易な情報更新とする。

長期使用による劣化や、施設名称の変更が多数で上貼り枚数が多くなった場合は、筐体の表示面部ごと更新を行うことを推奨する。



※「大興設備開発 京都アクアリーナ」の英語表記は仮。

案内情報／施設名称の変更 上貼り範囲

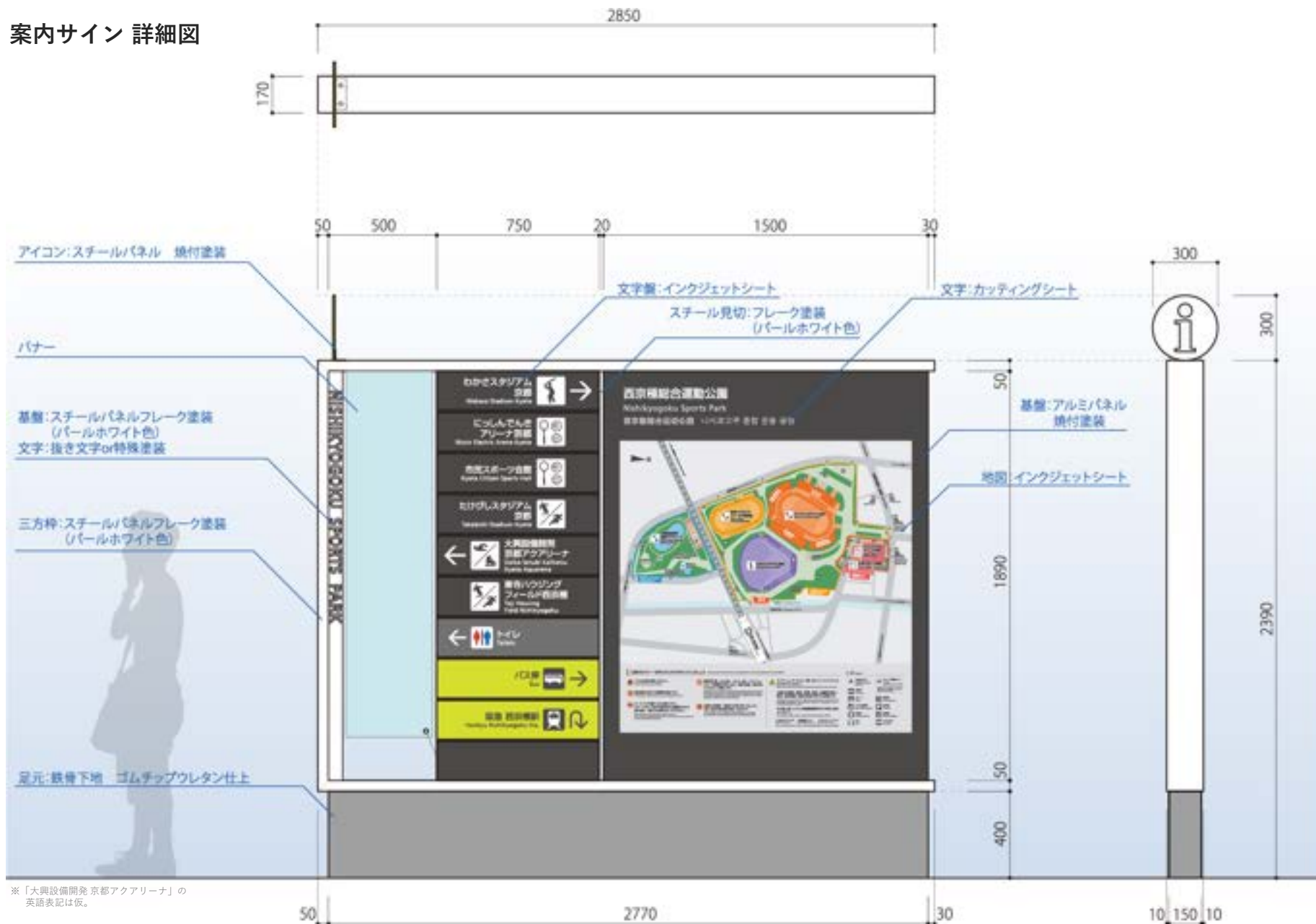
赤破線の範囲が
上貼りライン



※「大興設備開発 京都アクアリーナ」の英語表記は仮。

4. デザイン

案内サイン 詳細図



※「大興設備開発 京都アクアリーナ」の英語表記は仮。

案内サイン／地図

各施設で色を分けることで、施設を区別し見やすくしている。



公園ではマナーを守りみんなできれいにしましょう Please respect the park rules and regulations to keep the park clean and beautiful

ゴミはお持ち帰りください。
Please take away any rubbish.

指定場所以外の喫煙は禁止です。
Smoking is prohibited except in the designated areas.

オートバイの乗り入れは禁止です。
スケートボードなどの他の方に迷惑のかかる乗り物は、園内では乗らないでください。
Motorbikes are prohibited to enter the park. Do not ride skateboards and other vehicles that cause nuisance other people inside the park.

危険な行為（バット振り、ゴルフ、花火、ラジオコンカーなど）や迷惑な行為（広告、看板の設置、植物を傷つけるなど）は禁止です。
Dangerous acts (such as swinging bats, playing golf, setting off fireworks, using radio-controlled cars) and acts which cause inconvenience (such as advertisement, installation of signs, damage to plants, etc.) are prohibited.

公園内の施設・遊具は大切に使いましょう。
(壊した場合は相当額を弁償して頂きます)
公園内の施設・遊具は大切に使いましょう。
(壊した場合は相当額を弁償して頂きます)
Let's carefully use the facilities and playthings in the park (we will fine a considerable amount if you damage any).

サブプール、アーチェリー場へはメインエントランスからお入りください。
Please enter Sub Pool and Archery Field through the main entrance.

公園内の撮影・録音・興業・集会・協議等の催し・募金・署名運動・施設の使用は許可が必要です。
Permission is required for filming, recording, entertainment, meetings, discussions, fundraising, signature campaigns, and use of facilities within the park.

その他、詳しいことは管理事務所までお問い合わせください。
For further details, please contact the Management Office.

スタジアムエリア Stadium Area TEL: 075-313-9131
体育館エリア Gymnasium Area TEL: 075-315-3741
アクアリーナエリア Aquarena Area TEL: 075-315-4800

凡例 Legend

- 公園出入口 The park exit and entrance
- 休憩所 Rest area
- スロープ Slope
- バイク駐輪場 Motorcycle parking
- 鉄道駅 Railway Station
- AED AED
- トイレ 多機能トイレ Multi-functional toilet
- 車椅子の方にご利用いただけます Wheelchair accessible
- 喫煙所 Smoking area
- 駐車場 Parking
- 駐輪場 Bicycle parking
- バスのりば Bus stop

※「大興設備開発 京都アクアリーナ」の英語表記は仮。

案内サイン／地図 90度回転



公園ではマナーを守りみんなできれいにしましょう
Please respect the park rules and regulations to keep the park clean and beautiful

-  **ゴミはお持ち帰りください。**
Please take away any rubbish.
-  **指定場所以外での喫煙は禁止です。**
Smoking is prohibited except in the designated areas.
-  **オートバイの乗り入れは禁止です。**
Do not ride skateboards and other vehicles that cause nuisance other people inside the park.
-  **危険な行為（バット振り、ゴルフ、花火、ラジオカーなど）や迷惑な行為（広告、看板の設置、植物を傷つけるなど）は禁止です。**
Dangerous acts (such as swinging bats, playing golf, setting off fireworks, using radio-controlled cars) and acts which cause inconvenience (such as advertisement, installation of signs, damage to plants, etc.) are prohibited.
-  **公園内の施設・遊具は大切に使いましょう。**
Let's carefully use the facilities and playthings in the park (we will fine a considerable amount if you damage any).

 **サブプール、アーチェリー場へはメインエントランスからお入りください。**
Please enter Sub Pool and Archery Field through the main entrance.

公園内の撮影・録音・興業・集会・協議等の催し・募金・署名運動・施設の使用は許可が必要です。
Permission is required for filming, recording, entertainment, meetings, discussions, fundraising, signature campaigns, and use of facilities within the park.

その他、詳しいことは管理事務所までお問い合わせください。
For further details, please contact the Management Office (Citizens' Sports Hall).

スタジアムエリア
Stadium Area
TEL: 075-313-9131

体育館エリア
Gymnasium Area
TEL: 075-315-3741

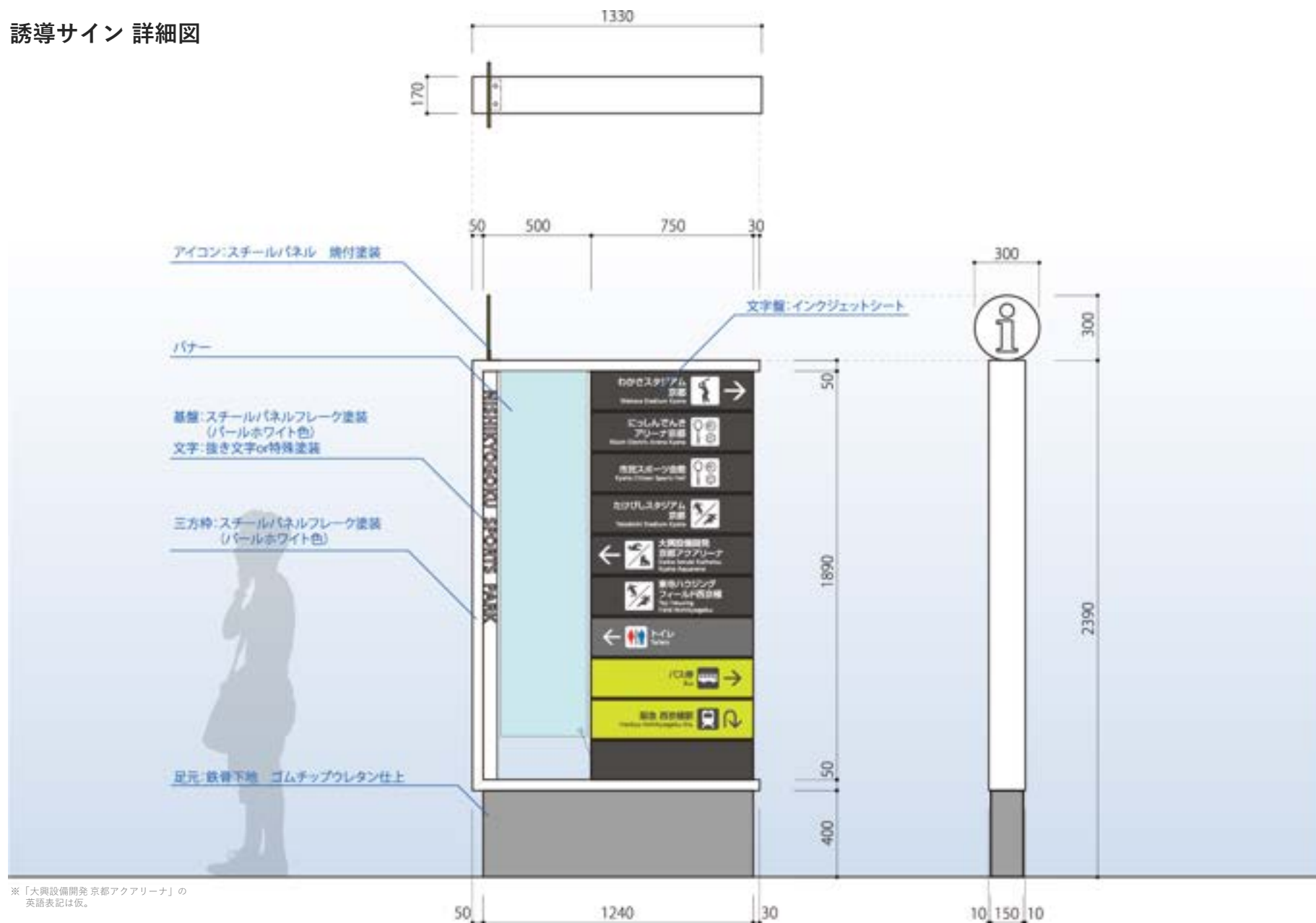
アクアリーナエリア
Aquarena Area
TEL: 075-315-4800

凡例 Legend

 公園出入口 The park exit and entrance	 トイレ、多機能トイレ Toilets Multifunctional toilet
 休憩所 Rest area	 車椅子の方もご利用いただけます Wheelchair accessible
 スロープ Slope	 喫煙所 Smoking area
 バイク駐輪場 Motorcycle parking	 駐車場 Parking
 駅 Railway Station	 駐輪場 Bicycle parking
 AED AED	 バスのりば Bus stop

※「大興設備開発 京都アクアリーナ」の英語表記は仮。

誘導サイン 詳細図



※「大興設備開発 京都アクアリーナ」の英語表記は仮。

案内サイン(アクアリーナエリア・リノベーション) 板面デザイン




公園名称と地図(※1):
捨て貼り(※2)の上
アルミパネルorアルミ複合板
インクジェットシート巻込貼

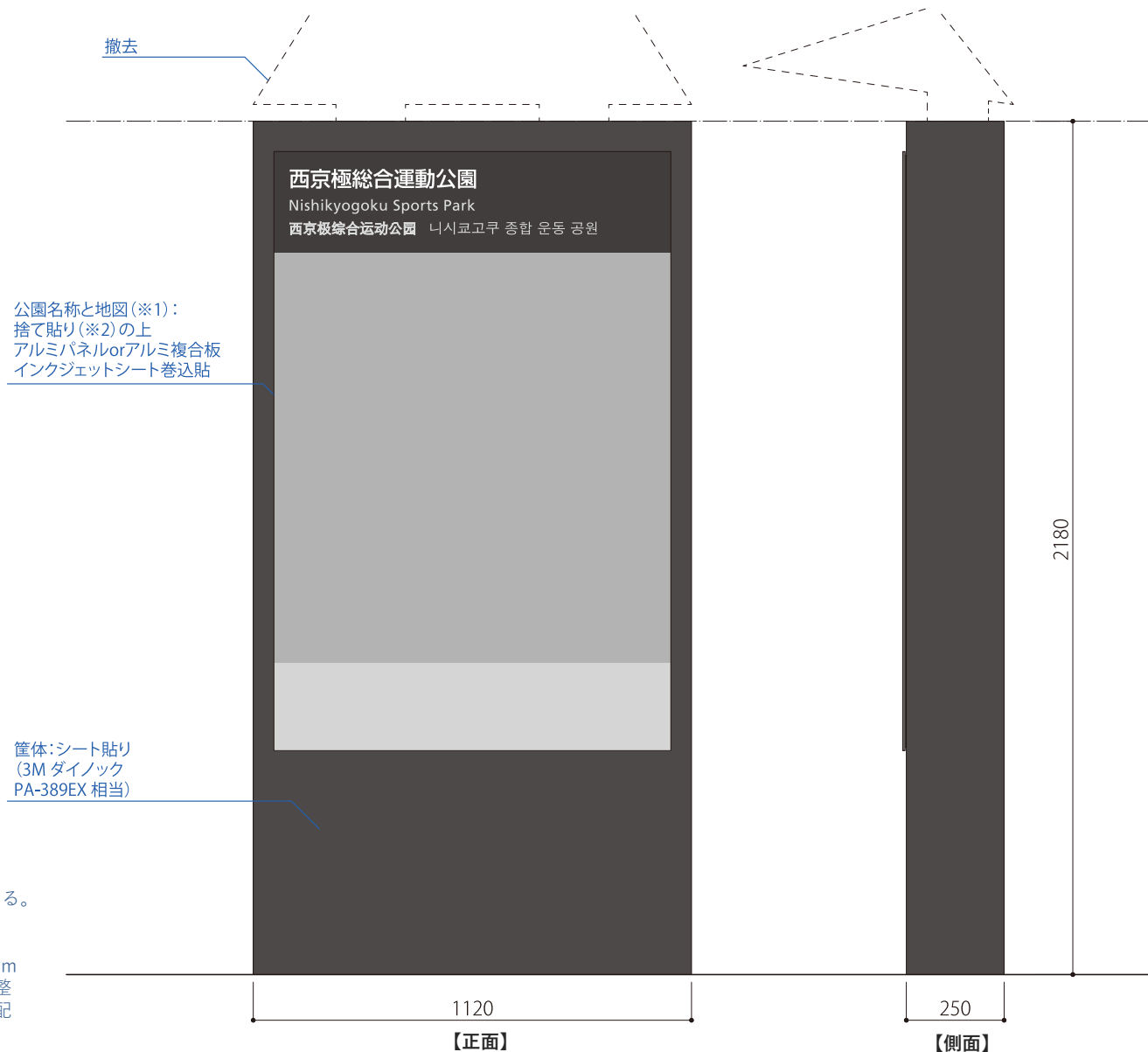
筐体:シート貼り
(3M ダイノック
PA-389EX 相当)

※1 地図は「案内サイン/地図」と同じデザインとする。
設置方向に応じて回転する。

※2 捨て貼りとは、筐体と地図表示盤の間に1~3mm
程度の板を貼る手法である。下地をフラットに整
えつつ、表示盤が単調にならないよう意匠的な配
慮をしている。



案内サイン(アクアリーナエリア・リノベーション) 板面デザイン



※1 地図は「案内サイン/地図」と同じデザインとする。
設置方向に応じて回転する。

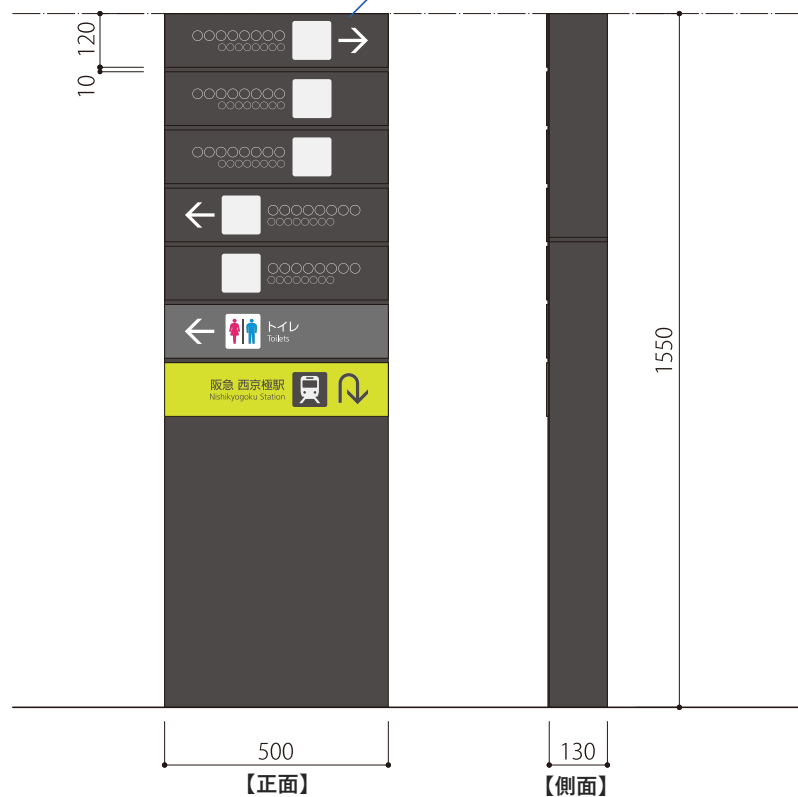
※2 捨て貼りとは、筐体と地図表示盤の間に1~3mm
程度の板を貼る手法である。下地をフラットに整
えつつ、表示盤が単調にならないよう意匠的な配
慮をしている。

案内サイン(アクアリーナエリア・リノベーション) 板面デザイン

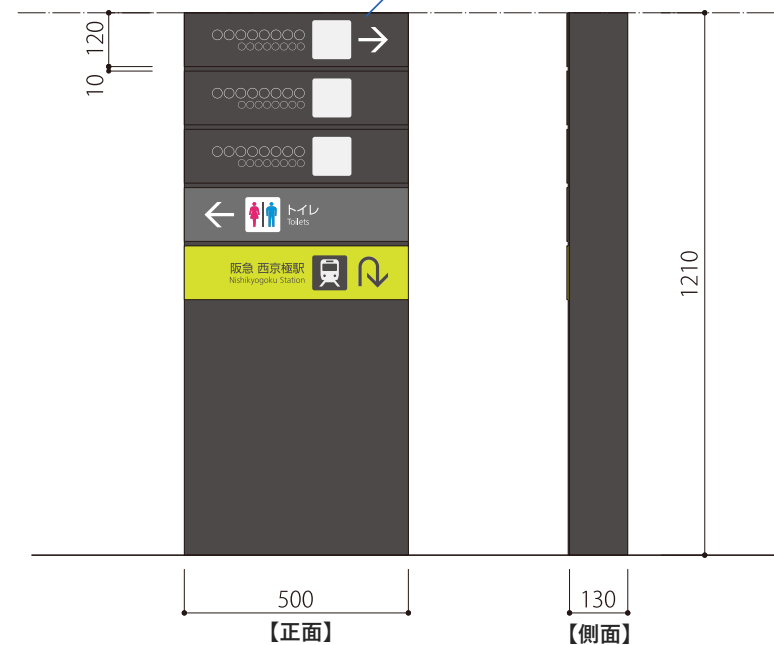
※ 誘導情報は「誘導サイン 詳細図」と同じデザインで展開する。



文字盤:アルミパネルorアルミ複合板
インクジェットシート巻込貼
筐体:シート貼り
(3M ダイノック PA-389EX 相当)



文字盤:アルミパネルorアルミ複合板
インクジェットシート巻込貼
筐体:シート貼り
(3M ダイノック PA-389EX 相当)



誘導サイン／短冊形

公園施設外に設置する案内サインや誘導サインは、主に京都市の歩道上に設置されることから、市全体の景観との統一を図るため、京都市観光案内サインと同仕様とする。

基本的なデザインは「京都市観光案内標識アップグレード指針」に則るが、通常の誘導情報以外に、公園内の施設名称や簡易地図を追加する。また公園へのバリアフリールートも案内する。



施設名称を表記：
施設ごとに上貼り更新ができるように、
分けた表現とする。

※「大興設備開発 京都アクアリーナ」の
英語表記は仮。

簡易地図



誘導サイン(矢羽型-自立)

公園施設外に設置する案内サインや誘導サインは、主に京都市の歩道上に設置されることから、市全体の景観との統一を図るため、京都市観光案内サインと同仕様とする。

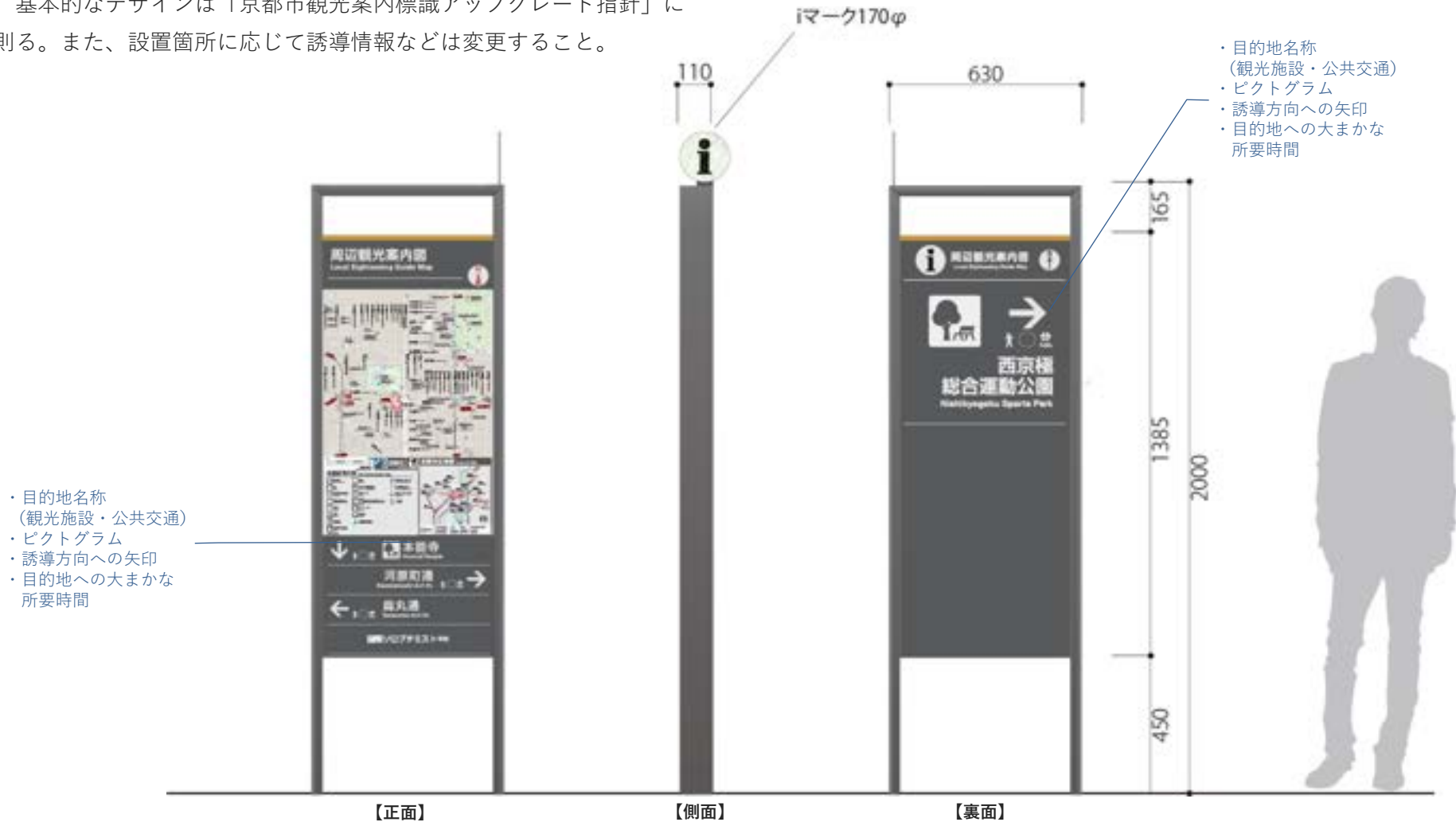
基本的なデザインは「京都市観光案内標識アップグレード指針」に則る。また、設置箇所に応じて誘導情報などは変更すること。



案内サイン

公園施設外に設置する案内サインや誘導サインは、主に京都市の歩道に設置されることから、市全体の景観との統一を図るため、京都市観光案内サインを設置する。

基本的なデザインは「京都市観光案内標識アップグレード指針」に則る。また、設置箇所に応じて誘導情報などは変更すること。

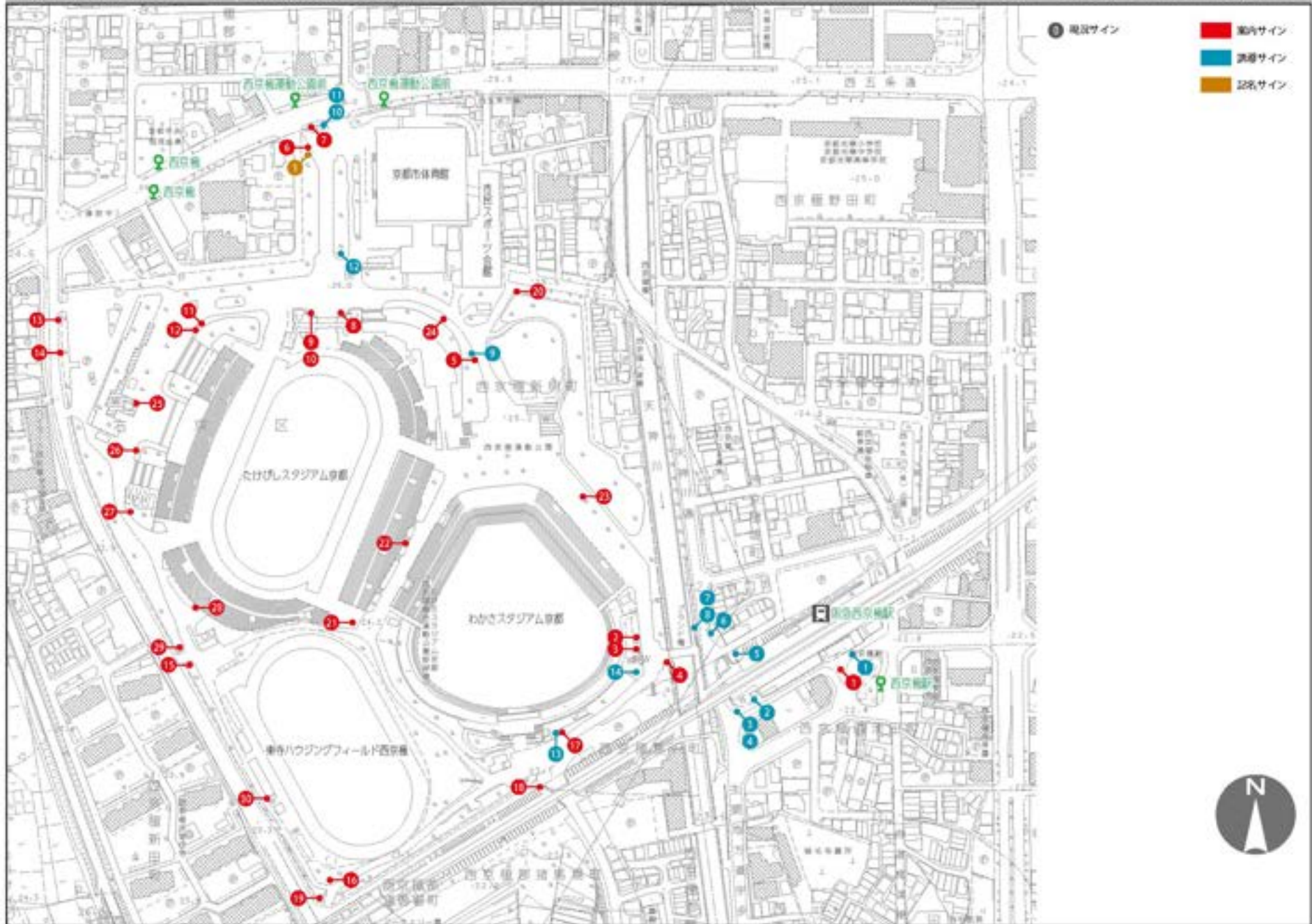


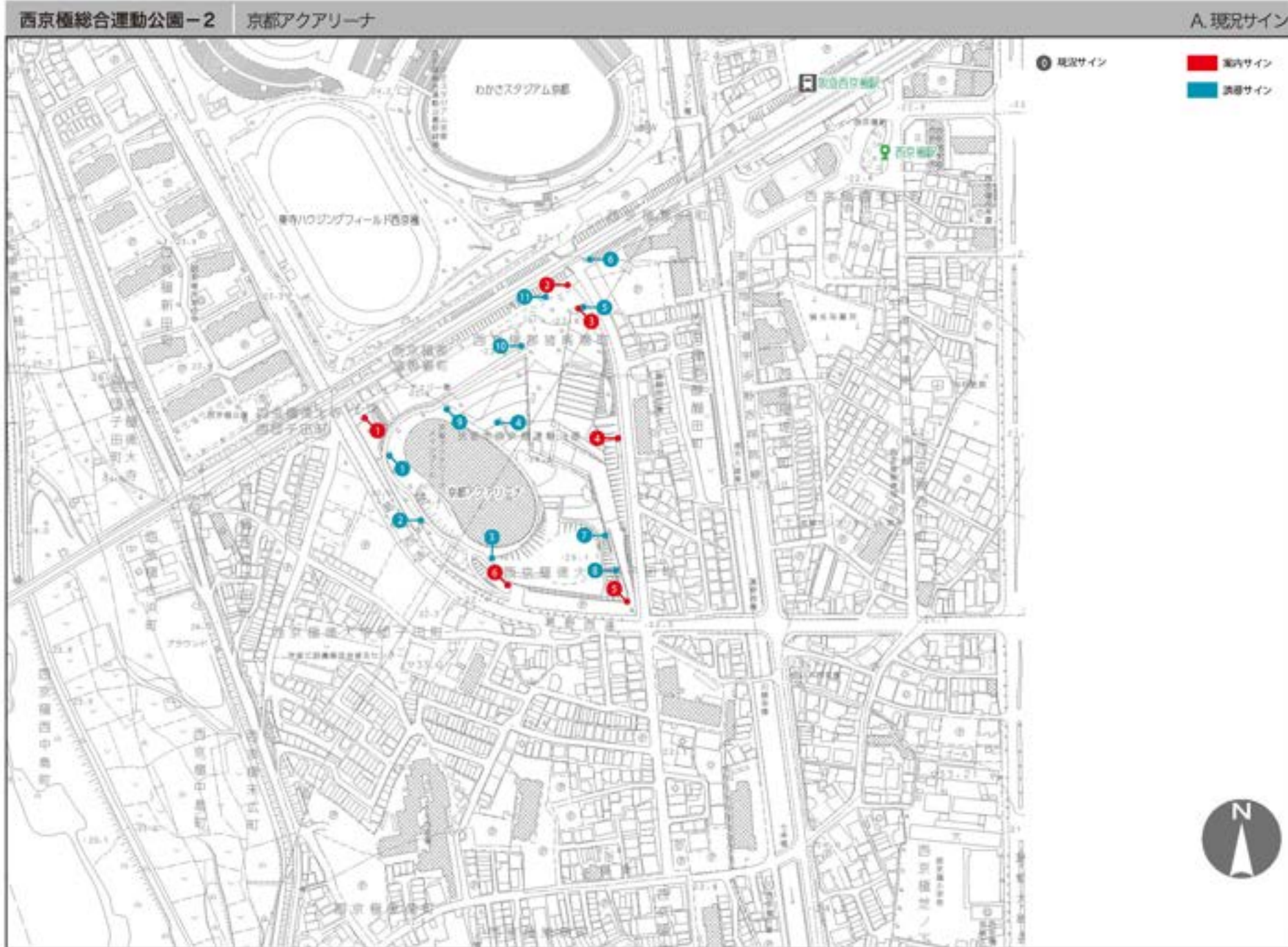
5

5. 整備計画

5. 整備計画

西京極総合運動公園-1 たけびしスタジアム京都・東寺ハウジングフィールド西京極・わかさスタジアム京都・かたおかアリーナ京都・市民スポーツ会館 A. 現況サイン





5. 整備計画

西京極総合運動公園-1

たけびしスタジアム京都・東寺ハウジングフィールド西京極・わかさスタジアム京都・かたおかアリーナ京都・市民スポーツ会館

No.1

案内サイン (計画対象外)

- 西京極駅前広場再整備事業において2015年に社会福祉協議会から整備を受け設置
- 西部土木事務所管理
- 駅改札から少し離れた位置に設置されている
- 京都府観光案内標準ガイドラインに則ったサインが望ましい

案内サイン (撤去の上新設) W3.0

- 公園内の案内サイン
- 指定管理者が設置(R)
- 公園規模の割にサイン本体が小さい
- 4ヵ国語表記
- 文字が小さい
- 京都アクアリーナへのルートに記載した方がわかりやすい

案内サイン (撤去)

- 樹木MAP
- 画面が劣化している

案内サイン (計画対象外)

- 広域避難サイン

案内サイン (撤去) W2.0

- 公園内の案内サイン
- 照明設備付き
- 近く隣に設置されている誘導サインと一体化することが望ましい

案内サイン (撤去の上新設) W3.0

- 公園内の案内サイン
- 照明設備付き

案内サイン (計画対象外)

- 広域避難サイン

案内サイン (撤去)

- 樹木MAP
- わかさスタジアムの正面に設置されており、景観上好ましくない

案内サイン (撤去)

- 公園内の高低ルート案内するサイン
- 内容は案内サインに集約することができる
- 表示板が劣化している

案内サイン (撤去)

- 高低ルートのスタート地点を示すサイン
- 内容は案内サインに集約することができる
- 表示板が劣化している

案内サイン (撤去の上新設) W2.0

- 公園内の案内サイン
- 照明設備付き

案内サイン (計画対象外)

- たけびしスタジアムのスタンド内を案内する施設案内サイン
- 表示板の汚れ、劣化が顕著

案内サイン (計画対象外)

- 広域避難サイン

案内サイン (撤去)

- 公園内施設と駐車場を案内するサイン
- 照明設備付き
- 案内板としては文字が小さく、利用対象者が不明瞭
- サイン板面等のデザインの統一が望ましい

案内サイン (撤去) W2.0

- 公園内の案内サイン
- 照明設備付き

案内サイン (撤去の上新設) W2.0

- 公園内の案内サイン
- 照明設備付き

案内サイン (撤去の上新設) W2.0

- 公園内の案内サイン
- 照明設備付き
- 近く隣に設置されている誘導サインと一体化することが望ましい

案内サイン (計画対象外)

- 広域避難サイン

案内サイン (計画対象外)

- 広域避難サイン

案内サイン (計画対象外)

- 広域避難サイン

5. 整備計画

 <ul style="list-style-type: none"> -スタートからの距離を示すサイン -両面表示 -表示板の劣化が顕著で、更新が望ましい -指定管理者との協議が必要 <p>⚠ 案内サイン (計画対象外)</p>	 <ul style="list-style-type: none"> -たけびしスタジアムのスタンド内を案内する施設案内サイン -表示面の汚れ、劣化が顕著 <p>⚠ 案内サイン (計画対象外)</p>	 <ul style="list-style-type: none"> -スタートからの距離を示すサイン -両面表示 -指定管理者との協議が必要 <p>⚠ 案内サイン (計画対象外)</p>	 <ul style="list-style-type: none"> -スタートからの距離を示すサイン -両面表示 -表示板の劣化が顕著で、更新が望ましい -指定管理者との協議が必要 <p>⚠ 案内サイン (計画対象外)</p>
 <ul style="list-style-type: none"> -標準MAP -植栽で表示が見えにくい <p>25 案内サイン (撤去)</p>	 <ul style="list-style-type: none"> -たけびしスタジアムのスタンド内を案内する施設案内サイン -表示面の汚れが顕著 <p>⚠ 案内サイン (計画対象外)</p>	 <ul style="list-style-type: none"> -スタートからの距離を示すサイン -両面表示 -表示板の劣化が顕著で、更新が望ましい -指定管理者との協議が必要 <p>⚠ 案内サイン (計画対象外)</p>	 <ul style="list-style-type: none"> -たけびしスタジアムのスタンド内を案内する施設案内サイン -劣化の程度は低い <p>⚠ 案内サイン (計画対象外)</p>
 <ul style="list-style-type: none"> -広域案内サイン <p>⚠ 案内サイン (計画対象外)</p>	 <ul style="list-style-type: none"> -スタートからの距離を示すサイン -更新の場合は、指定管理者との協議が必要 <p>⚠ 案内サイン (計画対象外)</p>		

	<ul style="list-style-type: none"> 緊急西京極駅の改札前 西京極総合運動公園の方向を示すサイン 京都府観光案内標識がイドラインに刺ったサインの設置が望ましい 		<ul style="list-style-type: none"> 京都アクアリーナの方向を示すサイン スポーツ館裏庭からの道路占用申請 難解な地図を付加してルート案内をした方がわかりやすい 京都府観光案内標識がイドラインに刺ったサインの設置が望ましい 		<ul style="list-style-type: none"> 西京極総合運動公園を誘導するサイン スポーツ館裏庭からの道路占用申請 表示板(西面)の劣化が顕著 		<ul style="list-style-type: none"> たけびしスタジアムを誘導するサイン スポーツ館裏庭からの道路占用申請 電柱に突置
<p>1 誘導サイン(撤去の上新設)</p>	<p>2 誘導サイン(撤去の上新設)</p>	<p>3 誘導サイン(撤去)</p>	<p>4 誘導サイン(撤去)</p>				
	<ul style="list-style-type: none"> 緊急西京極駅へのルートを示すサイン 京都府観光案内標識がイドラインに刺ったサインへの更新が望ましい 		<ul style="list-style-type: none"> 西京極総合運動公園を誘導するサイン スポーツ館裏庭からの道路占用申請 表示板の劣化が顕著 		<ul style="list-style-type: none"> わかさスタジアムの方向を示すサイン スポーツ館裏庭からの道路占用申請 ①と統合し、京都府観光案内標識がイドラインに刺ったサインの設置が望ましい 		<ul style="list-style-type: none"> 京都アクアリーナを誘導するサイン スポーツ館裏庭からの道路占用申請 ①と統合し、京都府観光案内標識がイドラインに刺ったサインの設置が望ましい
<p>5 誘導サイン(撤去)</p>	<p>6 誘導サイン(撤去)</p>	<p>7 誘導サイン(撤去の上新設)</p>	<p>8 誘導サイン(撤去の上新設)</p>				
	<ul style="list-style-type: none"> 矢羽根型誘導サイン 矢羽根の向きが微妙で施設の方向が不明瞭 日本語表記のみであり文字サイズも小さい オリジナルのピクトグラムが使用されている 案内サインとの一体化が望ましい 		<ul style="list-style-type: none"> 西京極総合運動公園を誘導するサイン 道路標識 		<ul style="list-style-type: none"> 京都アクアリーナを誘導する案内のサイン 		<ul style="list-style-type: none"> 矢羽根型誘導サイン 矢羽根の向きが微妙で施設の方向が不明瞭 日本語表記のみであり文字サイズも小さい オリジナルのピクトグラムが使用されている サイン配置も含めて検討が必要
<p>9 誘導サイン(撤去)</p>	<p>11 誘導サイン(計画対象外)</p>	<p>11 誘導サイン(撤去)</p>	<p>12 誘導サイン(撤去)</p>				
	<ul style="list-style-type: none"> 矢羽根型誘導サイン 日本語表記のみであり文字サイズも小さい オリジナルのピクトグラムが使用されている 案内サインとの一体化が望ましい 		<ul style="list-style-type: none"> 矢羽根型誘導サイン 日本語表記のみであり文字サイズも小さい オリジナルのピクトグラムが使用されている サイン配置も含めて検討が必要 				
<p>13 誘導サイン(撤去)</p>	<p>14 誘導サイン(撤去)</p>						
	<ul style="list-style-type: none"> 記名サイン デザインが古い印象を受ける 設置する場合は、公園内で統一デザインとすることが望ましい 						
<p>1 記名サイン(撤去)</p>							



・アクアリーナの施設配置を案内するサイン
-実化が顕著
-主要出入口なので、公園案内サインとして更新する必要がある

1 案内サイン(リノベーション) W1.0/1.12xH2.18x0.25



・アクアリーナの施設配置を案内するサイン
-実化が顕著
-撤去が望ましい

2 案内サイン(撤去) W1.78/2.02xH2.06x0.25



・公園内の案内サイン
-指定管理者が設置(旧)
・公園周辺の道にサイン
-本体が小さい
-4ヵ所所蔵
-文字が小さい
-京都アクアリーナへのルートを記載した方がわかりやすい

3 案内サイン(撤去の上新設) W2.0



・アクアリーナの施設配置を案内するサイン
-実化が顕著

4 案内サイン(撤去) W1.0/1.12xH2.18x0.25



・アクアリーナの施設配置を案内するサイン
-実化が顕著
-主要出入口なので、公園案内サインとして更新する必要がある

5 案内サイン(リノベーション) W1.0/1.12xH2.18x0.25



・アクアリーナの施設配置を案内するサイン
-実化が顕著

6 案内サイン(撤去) W1.0/1.12xH2.18x0.25



・アクアリーナの誘導サイン
-実化が顕著
-筐体は活かしたサイン
-板面の更新が望ましい

1 誘導サイン(リノベーション) W0.5xH1.55x0.13



・アクアリーナの誘導サイン
-実化が顕著
-筐体は活かしたサイン
-板面の更新が望ましい

2 誘導サイン(リノベーション) W0.5xH1.21x0.13



・アクアリーナの誘導サイン
-実化が顕著
-筐体は活かしたサイン
-板面の更新が望ましい

3 誘導サイン(リノベーション) W0.5xH1.45x0.13



・アクアリーナの誘導サイン
-実化が顕著

4 誘導サイン(計画対象外)



・アクアリーナの誘導サイン
-実化が顕著
-設置する案内サインとの統合が望ましい

5 誘導サイン(撤去) W1.0xH1.2x0.13



・江宮駅サインの下部に、西京極駅への誘導表示が記載されている

6 誘導サイン(計画対象外)



・アクアリーナの誘導サイン
-実化が顕著

7 誘導サイン(計画対象外)



・アクアリーナの誘導サイン
-実化が顕著

8 誘導サイン(計画対象外)



・アクアリーナの誘導サイン
-実化が顕著
-筐体は活かしたサイン
-板面の更新が望ましい

9 誘導サイン(リノベーション) W0.5xH1.45x0.13



・アクアリーナの誘導サイン
-実化が顕著
-筐体は活かしたサイン
-板面の更新が望ましい

10 誘導サイン(リノベーション) W0.5xH1.5x0.13



・西京極駅を誘導するサイン
-実化が顕著
-新設する案内サインへルートを記載することで統合することが可能

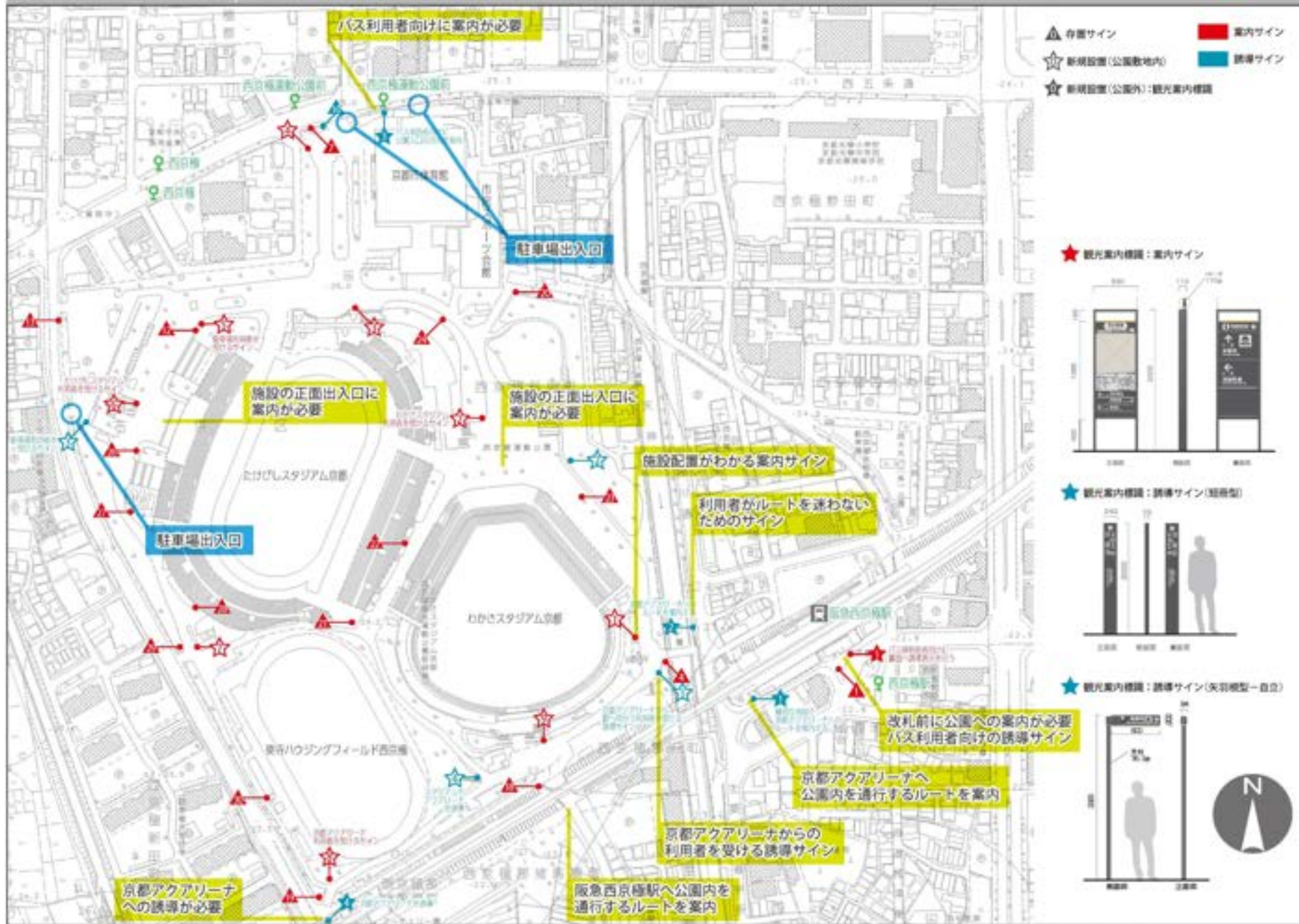
11 誘導サイン(撤去)

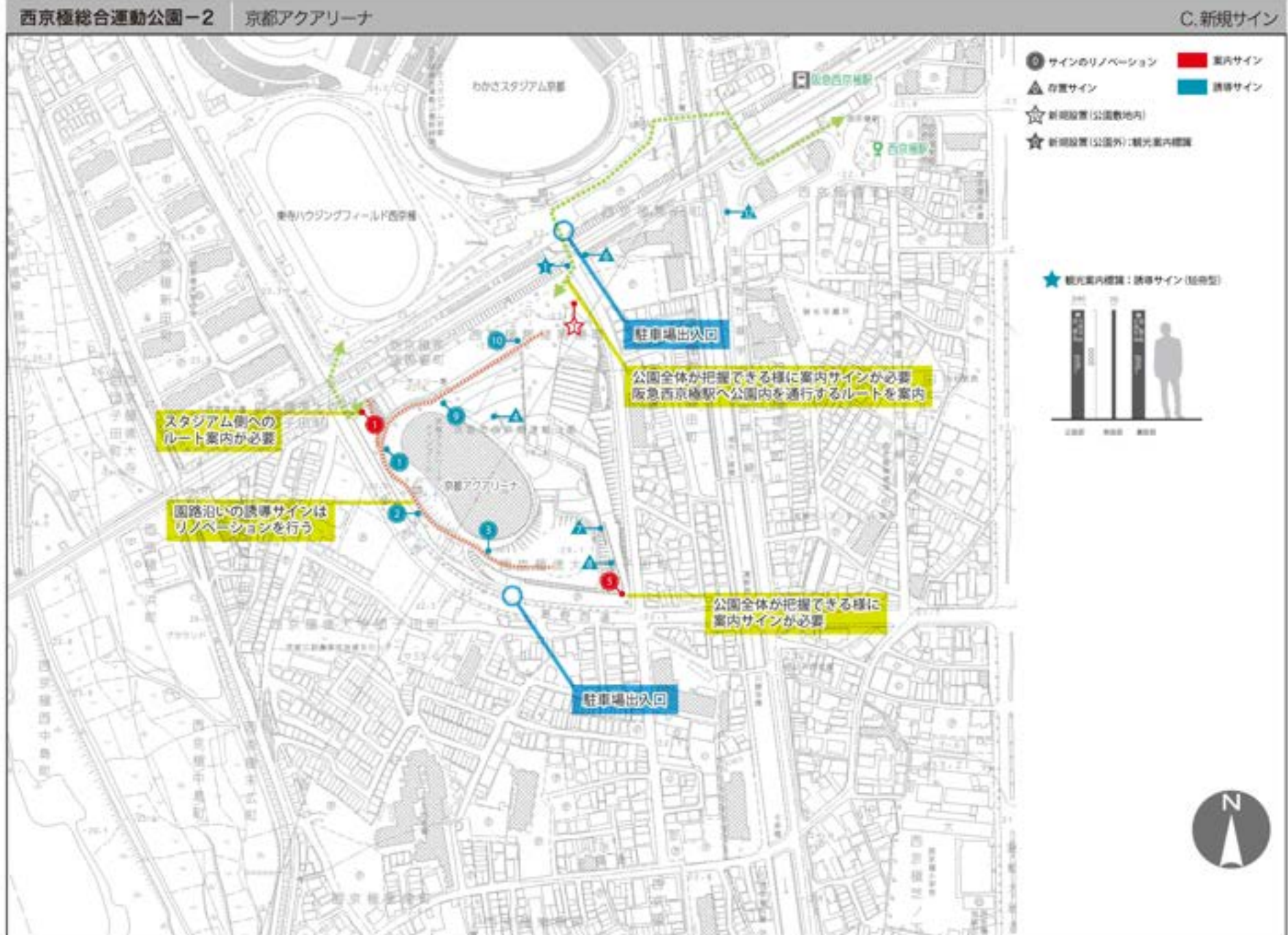


・西京極総合運動公園を誘導するサイン

12 誘導サイン(計画対象外)

西京極総合運動公園ー1 たけびしスタジアム京都・東寺ハウジングフィールド西京極・わかさスタジアム京都・かたおかアリーナ京都・市民スポーツ会館 C. 新規サイン





5. 整備計画

西京極総合運動公園 - 1

たけびしスタジアム京都・東寺ハウジングフィールド西京極・わかさスタジアム京都・かたおかアリーナ京都・市民スポーツ会館

No.1



・阪急西京極駅前
・裏面に、バス利用者向けの誘導表示を行う

誘導表示
: 西京極総合運動公園

★案内サイン: 観光案内標識



・スタジアム南側側エントランス
・阪急西京極駅からの来訪者を受け取るサイン
・公園全体の施設を案内
・地図にアクアリーナへのルートを表示する

★案内サイン



・わかさスタジアムの正面出入口付近
・スタジアムの利用者が集まる際の公共交通機関を誘導

誘導表示
: 阪急西京極駅、西京極総合運動公園前バス停

★案内サイン



・たけびしスタジアム北側付近
・国道9号からの来訪者を受け取るサイン
・公園全体の施設を案内

★案内サイン



・国道9号側のエントランス
・バスでの来訪者を受け取るサイン
・公園全体の施設を案内

★案内サイン



・西京極バス停からの来訪者や駐車場利用者を迎えるサイン
・公園全体の施設を案内

★案内サイン



・たけびしスタジアム正面出入口付近
・スタジアムの利用者が集まる際の公共交通機関を誘導

誘導表示
: 阪急西京極駅や西京極・西京極総合運動公園前バス停

★案内サイン



・たけびしスタジアムと東寺ハウジングフィールドの間にあるエントランス
・公園全体の施設を案内

誘導表示
: アクアリーナ

★案内サイン



・スタジアム南側側エントランス
・アクアリーナからの来訪者を受け取るサイン
・公園全体の施設を案内

誘導表示
: 阪急西京極駅、バス停














★案内サイン



・わかさスタジアム正面出入口付近
・アクアリーナからの来訪者や駐車場利用者を迎えるサイン
・公共交通機関を誘導
・公園全体の施設を案内

誘導表示
: 阪急西京極駅

★案内サイン

	<p>・整齊な道でアクアアリーナへの公園内ルートを通導</p> <p>誘導表記: :アクアアリーナ</p>		<p>・アクアアリーナへのルートを通導する</p> <p>誘導表記: :アクアアリーナ</p>		<p>・西京極運動公園前バス停付近 ・バス利用者向けに公園の入口方向を誘導</p> <p>誘導表記: :西京極総合運動公園</p>
<p>★ 誘導サイン:観光案内標識</p>		<p>★ 誘導サイン:観光案内標識</p>		<p>★ 誘導サイン:観光案内標識</p>	
	<p>・スタジアム奥側エントランス付近 ・アクアアリーナへのルートを通導</p> <p>誘導表記: :アクアアリーナ、阪急西京極駅</p>				<p>・スタジアム奥側エントランス付近 ・アクアアリーナから阪急西京極駅へ向かう利用者を通導</p> <p>誘導表記: :阪急西京極駅</p>
<p>★ 誘導サイン:観光案内標識</p>		<p>★ 誘導サイン</p>		<p>★ 誘導サイン</p>	
	<p>・わかさスタジアム入口付近に設置 ・スタジアムから阪急西京極駅へ向かう利用者を通導</p> <p>誘導表記: :阪急西京極駅</p>		<p>・西側駐車場の南側に設置 ・駐車場利用者をたけびしスタジアムへ誘導</p> <p>誘導表記: :たけびしスタジアム</p>		<p>・東寺ハウジングフィールド西京極の東側、園路の分岐ポイント ・スタジアムやアクアアリーナへ誘導</p> <p>誘導表記: :たけびしスタジアム、わかさスタジアム、アクアアリーナ</p>
<p>★ 誘導サイン</p>		<p>★ 誘導サイン</p>		<p>★ 誘導サイン</p>	
					

西京極総合運動公園-2

京都アクアリーナ

No.1



- ・アクアリーナ北東側のエントランス
- ・スタジアム側及び西京極駅からの来訪者を受け取るサイン
- ・公園全体の施設を案内

★案内サイン



- ・アクアリーナ東側のエントランス
- ・スタジアム側(西京極バス停)からの来訪者を受け取るサイン
- ・筐体は透かし、表示板を更新したリノベーション
- ・公園全体の施設を案内

①案内サイン(リノベーション) W1.0/1.12xH2.18x0.25



- ・アクアリーナ南東側のエントランス
- ・筐体は透かし、表示板を更新したリノベーション
- ・公園全体の施設を案内

⑤案内サイン(リノベーション) W1.0/1.12xH2.18x0.25



- ・アクアリーナ北東側エントランス付近に設置
- ・スタジアム側及び西京極駅からの来訪者を受け取るサイン
- ・アクアリーナから鉄道西京極駅へのルートを紹介

誘導表記
鉄道西京極駅

★誘導サイン:観光案内標識



- ・筐体は透かし、表示板を更新したリノベーション
- ・園舎西京極駅やスタジアムの方角、アクアリーナのメインエントランス、トイレの方角を誘導

①誘導サイン(リノベーション) W0.5xH1.55x0.13



- ・筐体は透かし、表示板を更新したリノベーション
- ・園舎西京極駅やスタジアムの方角、アクアリーナのメインエントランス、トイレの方角を誘導

②誘導サイン(リノベーション) W0.5xH1.21x0.13



- ・筐体は透かし、表示板を更新したリノベーション
- ・園舎西京極駅やスタジアムの方角、アクアリーナのメインエントランス、トイレの方角を誘導

③誘導サイン(リノベーション) W0.5xH1.45x0.13



- ・筐体は透かし、表示板を更新したリノベーション
- ・園舎西京極駅やスタジアムの方角、アクアリーナのメインエントランス、トイレの方角を誘導

⑨誘導サイン(リノベーション) W0.5xH1.45x0.13

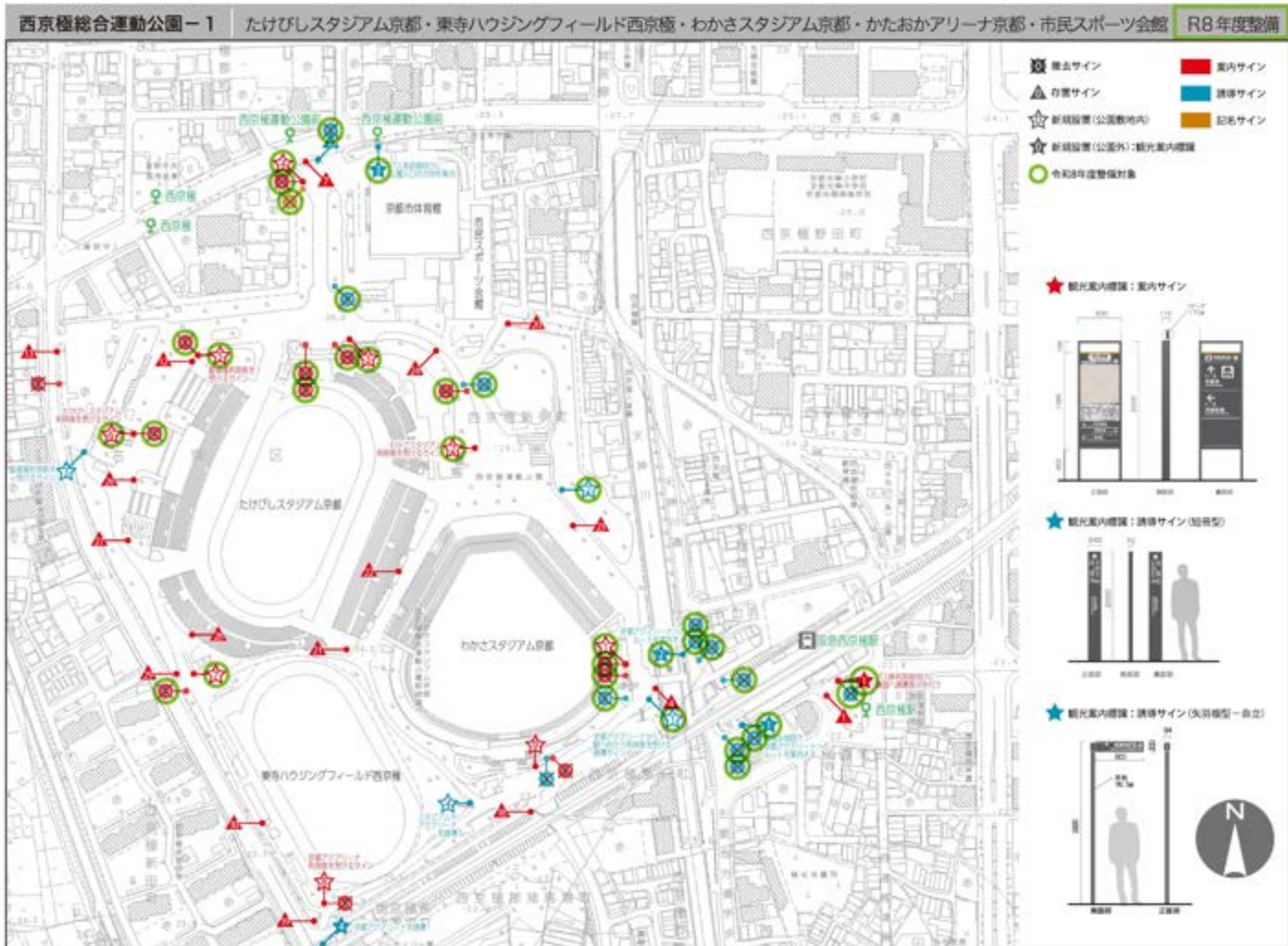


- ・筐体は透かし、表示板を更新したリノベーション
- ・園舎西京極駅やスタジアムの方角、アクアリーナのメインエントランス、トイレの方角を誘導

⑩誘導サイン(リノベーション) W0.5xH1.5x0.13



5. 整備計画



5. 整備計画

西京極総合運動公園-1 たけびしスタジアム京都・東寺ハウジングフィールド西京極・わかさスタジアム京都・かたおかアリーナ京都・市民スポーツ会館 No.1

案内サイン (計画対象外)

- 西京極駅前広場再整備事業において2015年に社会福祉協議会から整備を受け設置
- 西部土木事務所管理
- 駅改札から少し離れた位置に設置されている
- 京都府観光案内標準ガイドラインに則ったサインが望ましい

案内サイン (撤去の上新設) W3.0

- 公園内の案内サイン
- 指定管理者が設置(R1)
- 公園規模の割にサイン本体が小さい
- 4ヵ国語表記
- 文字が小さい
- 京都アクアリーナへのルートに記載した方がわかりやすい

案内サイン (撤去)

- 樹木MAP
- 画面が劣化している

案内サイン (計画対象外)

- 広域避難サイン

案内サイン (撤去) W2.0

- 公園内の案内サイン
- 照明設備付き
- 近く隣に設置されている誘導サインと一体化することが望ましい

案内サイン (撤去の上新設) W3.0

- 公園内の案内サイン
- 照明設備付き

案内サイン (計画対象外)

- 広域避難サイン

案内サイン (撤去)

- 樹木MAP
- わかさスタジアムの正面に設置されており、景観上好ましくない

案内サイン (撤去)

- 公園内の巡回ルート案内するサイン
- 内容は案内サインに集約することができる
- 表示板が劣化している

案内サイン (撤去)

- 巡回ルートのスタート地点を示すサイン
- 内容は案内サインに集約することができる
- 表示板が劣化している

案内サイン (撤去の上新設) W2.0

- 公園内の案内サイン
- 照明設備付き

案内サイン (計画対象外)

- たけびしスタジアムのスタンド内を案内する施設案内サイン
- 表示板の汚れ、劣化が顕著

案内サイン (計画対象外)

- 広域避難サイン

案内サイン (撤去)

- 公園内施設と駐車場を案内するサイン
- 照明設備付き
- 案内としては文字が小さく、利用対象者が不明瞭
- サイン板面等のデザインの統一が望ましい

案内サイン (撤去) W2.0

- 公園内の案内サイン
- 照明設備付き

案内サイン (撤去の上新設) W2.0

- 公園内の案内サイン
- 照明設備付き

案内サイン (撤去の上新設) W2.0

- 公園内の案内サイン
- 照明設備付き
- 近く隣に設置されている誘導サインと一体化することが望ましい

案内サイン (計画対象外)

- 広域避難サイン

案内サイン (計画対象外)

- 広域避難サイン

案内サイン (計画対象外)

- 広域避難サイン

5. 整備計画

西京極総合運動公園-1

たけびしスタジアム京都・東寺ハウジングフィールド西京極・わかさスタジアム京都・かたおかアリーナ京都・市民スポーツ会館

No.2

 <ul style="list-style-type: none"> -スタートからの距離を示すサイン -両面表示 -表示板の劣化が顕著で、更新が望ましい -指定管理者との協議が必要 <p>案内サイン (計画対象外)</p>	 <ul style="list-style-type: none"> -たけびしスタジアムのスタンド内を案内する施設案内サイン -表示面の汚れ、劣化が顕著 <p>案内サイン (計画対象外)</p>	 <ul style="list-style-type: none"> -スタートからの距離を示すサイン -両面表示 -指定管理者との協議が必要 <p>案内サイン (計画対象外)</p>	 <ul style="list-style-type: none"> -スタートからの距離を示すサイン -両面表示 -表示板の劣化が顕著で、更新が望ましい -指定管理者との協議が必要 <p>案内サイン (計画対象外)</p>
 <ul style="list-style-type: none"> -地図MAP -植栽で表示が見えにくい <p>案内サイン (撤去)</p>	 <ul style="list-style-type: none"> -たけびしスタジアムのスタンド内を案内する施設案内サイン -表示面の汚れが顕著 <p>案内サイン (計画対象外)</p>	 <ul style="list-style-type: none"> -スタートからの距離を示すサイン -両面表示 -表示板の劣化が顕著で、更新が望ましい -指定管理者との協議が必要 <p>案内サイン (計画対象外)</p>	 <ul style="list-style-type: none"> -たけびしスタジアムのスタンド内を案内する施設案内サイン -劣化の程度は低い <p>案内サイン (計画対象外)</p>
 <ul style="list-style-type: none"> -広域案内サイン <p>案内サイン (計画対象外)</p>	 <ul style="list-style-type: none"> -スタートからの距離を示すサイン -更新の場合は、指定管理者との協議が必要 <p>案内サイン (計画対象外)</p>		

5. 整備計画

	<ul style="list-style-type: none"> ・緊急西京極駅の改札前 ・西京極総合運動公園の方向を示すサイン ・京都市観光案内標識がイドラインに刺ったサインの設置が望ましい 		<ul style="list-style-type: none"> ・京都アクアリーナの方向を示すサイン ・スポーツ新築室からの道路占拠申請 ・難解な地図を付加してルート案内をした方がわかりやすい ・京都市観光案内標識がイドラインに刺ったサインの設置が望ましい 		<ul style="list-style-type: none"> ・西京極総合運動公園を誘導するサイン ・スポーツ新築室からの道路占拠申請 ・表示板(西面)の劣化が顕著 		<ul style="list-style-type: none"> ・たけびしスタジアムを誘導するサイン ・スポーツ新築室からの道路占拠申請 ・電柱に共架
<p>1 誘導サイン(撤去の上新設)</p>		<p>2 誘導サイン(撤去の上新設)</p>		<p>3 誘導サイン(撤去)</p>		<p>4 誘導サイン(撤去)</p>	
	<ul style="list-style-type: none"> ・緊急西京極駅へのルートを示すサイン ・京都市観光案内標識がイドラインに刺ったサインへの更新が望ましい 		<ul style="list-style-type: none"> ・西京極総合運動公園の方向を示すサイン ・スポーツ新築室からの道路占拠申請 ・表示板の劣化が顕著 		<ul style="list-style-type: none"> ・わかさスタジアムの方向を示すサイン ・スポーツ新築室からの道路占拠申請 ・非と統合し、京都市観光案内標識ガイドラインに刺ったサインの設置が望ましい 		<ul style="list-style-type: none"> ・京都アクアリーナを誘導するサイン ・スポーツ新築室からの道路占拠申請 ・非と統合し、京都市観光案内標識ガイドラインに刺ったサインの設置が望ましい
<p>5 誘導サイン(撤去)</p>		<p>6 誘導サイン(撤去)</p>		<p>7 誘導サイン(撤去の上新設)</p>		<p>8 誘導サイン(撤去の上新設)</p>	
	<ul style="list-style-type: none"> ・矢印型誘導サイン ・矢印標の向きが微妙で施設の方向が不明瞭 ・日本語表記のみであり文字サイズも小さい ・オリジナルのピクトグラムが使用されている ・案内サインとの一体化が望ましい 		<ul style="list-style-type: none"> ・西京極総合運動公園を誘導するサイン ・道路標識 		<ul style="list-style-type: none"> ・京都アクアリーナを誘導する案内のサイン 		<ul style="list-style-type: none"> ・矢印型誘導サイン ・矢印標の向きが微妙で施設の方向が不明瞭 ・日本語表記のみであり文字サイズも小さい ・オリジナルのピクトグラムが使用されている ・サイン配置も含めて検討が必要
<p>9 誘導サイン(撤去)</p>		<p>10 誘導サイン(計画対象外)</p>		<p>11 誘導サイン(撤去)</p>		<p>12 誘導サイン(撤去)</p>	
	<ul style="list-style-type: none"> ・矢印型誘導サイン ・日本語表記のみであり文字サイズも小さい ・オリジナルのピクトグラムが使用されている ・案内サインとの一体化が望ましい 		<ul style="list-style-type: none"> ・矢印型誘導サイン ・日本語表記のみであり文字サイズも小さい ・オリジナルのピクトグラムが使用されている ・サイン配置も含めて検討が必要 				
<p>13 誘導サイン(撤去)</p>		<p>14 誘導サイン(撤去)</p>					
	<ul style="list-style-type: none"> ・記名サイン ・デザインが古い印象を受ける ・存続する場合は、公園内で統一デザインとすることが望ましい 						
<p>15 記名サイン(撤去)</p>							










5. 整備計画

西京極総合運動公園-1 たけびしスタジアム京都・東寺ハウジングフィールド西京極・わかさスタジアム京都・かたおかアリーナ京都・市民スポーツ会館 No.1

	<ul style="list-style-type: none"> ・阪急西京極駅次礼前 ・裏面に、バス利用者向けの誘導表示を行う <p>誘導表記 西京極総合運動公園</p>			
<p>★案内サイン:観光案内標識</p>				
	<ul style="list-style-type: none"> ・スタジアム南側側エントランス ・阪急西京極駅からの来訪者を受け取るサイン ・公園全体の施設を案内 ・地図にアクアリーナへのルートを表記する 		<ul style="list-style-type: none"> ・わかさスタジアムの正出入口付近 ・スタジアムの利用者が集結しつく際の公共交通機関を誘導 <p>誘導表記 阪急西京極駅、西京極総合運動公園前バス停</p>	
<p>★案内サイン</p>		<p>★案内サイン</p>		<p>★案内サイン</p>
	<ul style="list-style-type: none"> ・国通り号機のエントランス ・バスでの来訪者を受け取るサイン ・公園全体の施設を案内 		<ul style="list-style-type: none"> ・西京極バス停からの来訪者や駐車場利用者を迎えるサイン ・公園全体の施設を案内 	
<p>★案内サイン</p>		<p>★案内サイン</p>		<p>★案内サイン</p>
	<ul style="list-style-type: none"> ・たけびしスタジアムと東寺ハウジングフィールドの間にあるエントランス ・公園全体の施設を案内 <p>誘導表記 アクアリーナ</p>		<ul style="list-style-type: none"> ・スタジアム南側エントランス ・アクアリーナからの来訪者を受け取るサイン ・公園全体の施設を案内 <p>誘導表記 阪急西京極駅、バス停</p>	
<p>★案内サイン</p>		<p>★案内サイン</p>		<p>★案内サイン</p>

5. 整備計画

西京極総合運動公園 - 1 たけびしスタジアム京都・東寺ハウジングフィールド西京極・わかさスタジアム京都・かたおかアリーナ京都・市民スポーツ会館 No.2

	<ul style="list-style-type: none"> ・異なる地図でアクアリーナへの公園内ルートを誘導 <p>誘導表記: :アクアリーナ</p>		<ul style="list-style-type: none"> ・アクアリーナへのルートを誘導する <p>誘導表記: :アクアリーナ</p>		<ul style="list-style-type: none"> ・西京極運動公園前バス停付近 ・バス利用者向けに公園の入口方向を誘導 <p>誘導表記: :西京極総合運動公園</p>
<p>☆ 誘導サイン:観光案内標識</p>	<p>☆ 誘導サイン:観光案内標識</p>	<p>☆ 誘導サイン:観光案内標識</p>			
	<ul style="list-style-type: none"> ・スタジアム南側エントランス付近 ・アクアリーナへのルートを誘導 <p>誘導表記: :アクアリーナ、緊急西京極駅</p>				<ul style="list-style-type: none"> ・スタジアム南側エントランス付近 ・アクアリーナから緊急西京極駅へ向かう利用者 <p>誘導表記: :緊急西京極駅</p>
<p>☆ 誘導サイン:観光案内標識</p>			<p>☆ 誘導サイン</p>		
	<ul style="list-style-type: none"> ・わかさスタジアム入口付近に設置 ・スタジアムから緊急西京極駅へ向かう利用者を誘導 <p>誘導表記: :緊急西京極駅</p>		<ul style="list-style-type: none"> ・西側駐車場の南側に設置 ・駐車場利用者をたけびしスタジアムへ誘導 <p>誘導表記: :たけびしスタジアム</p>		<ul style="list-style-type: none"> ・東寺ハウジングフィールド西京極の東側、園路の分岐ポイント ・スタジアムやアクアリーナへ誘導 <p>誘導表記: :たけびしスタジアム、わかさスタジアム、アクアリーナ</p>
<p>☆ 誘導サイン</p>			<p>☆ 誘導サイン</p>		

6

6. サインデザインチェックシステム

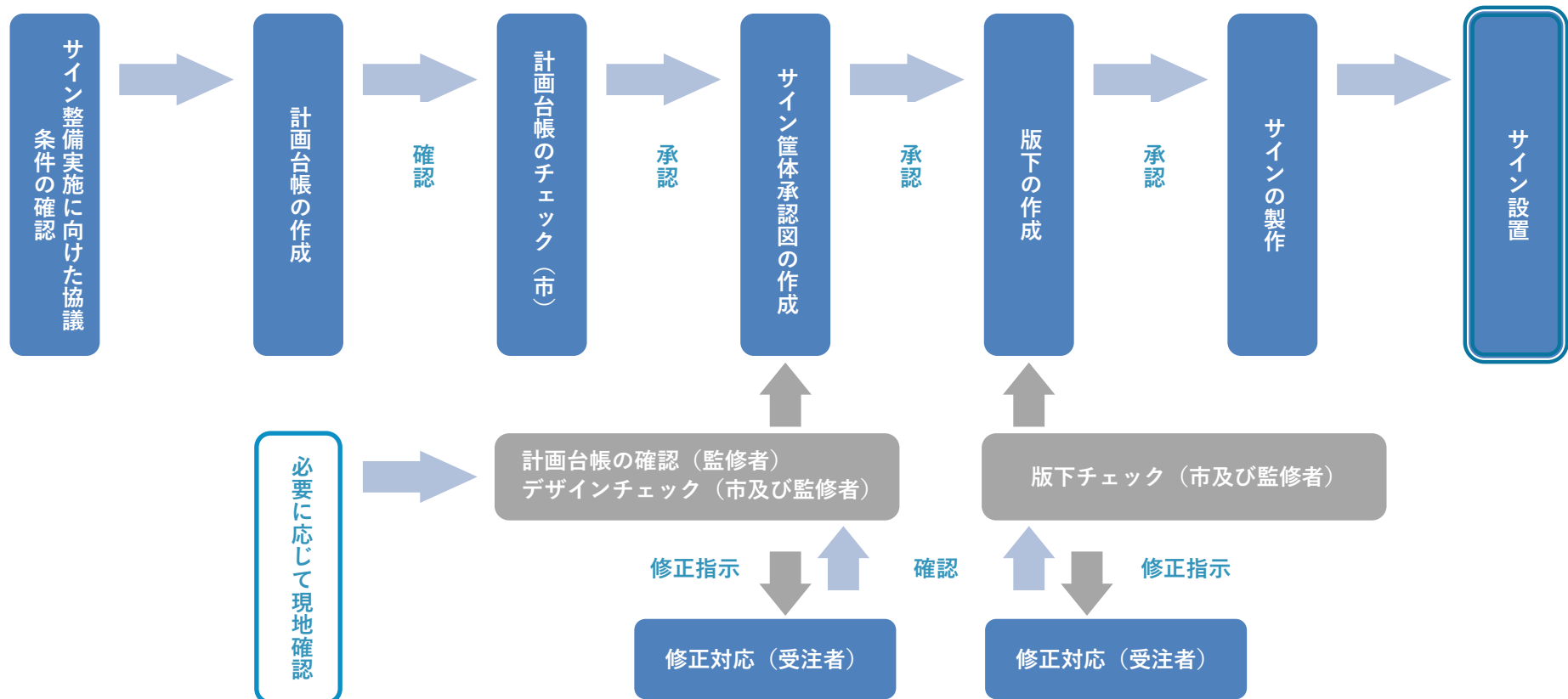
質の高いサイン整備を目指す

西京極総合運動公園のサイン整備にあたっては、チェック体制を構築し、計画的かつ適切に整備を進めるものとする。

デザインチェックは、京都市（以下「市」という）、サイン整備工事の受注者（以下「受注者」という）及びデザイン監修者（以下「監修者」という）の三者で構成するチェック体制のもとで実施する。

- ・市は事業主体としてサイン整備全体の方針を統括し、各段階における確認及び最終的な判断を行う。
- ・受注者は設計・施工者として案を作成するとともに、技術的・施工的観点で踏まえた検討と筐体の安全性の確認、修正対応等を行う。
- ・監修者は、デザインの専門的見地から意匠の妥当性や統一性、品質確保の観点に基づく助言および監修を行う。

なお、各段階における確認・協議・承認については、下記に示すフローに基づき役割を分担し、責任の明確化を図りながら進めるものとする。



サインの段階的整備

令和9年5月に開催するワールドマスターズゲームズ関西に向けて、令和8年度に一部先行してサイン整備を実施する。先行整備で得られた知見や検証結果を公園全体へと反映させ、先行整備以降のサイン整備に活かし、質的向上を図る。

サイン整備の優先順位や時期を設定し、計画的にサイン整備を進めていく。特に、西京極総合運動公園全体の再整備が現在計画中であり、再整備事業のスケジュールに対応したサイン整備とする必要がある。

