
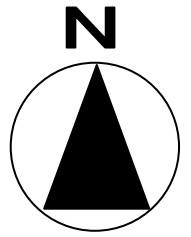
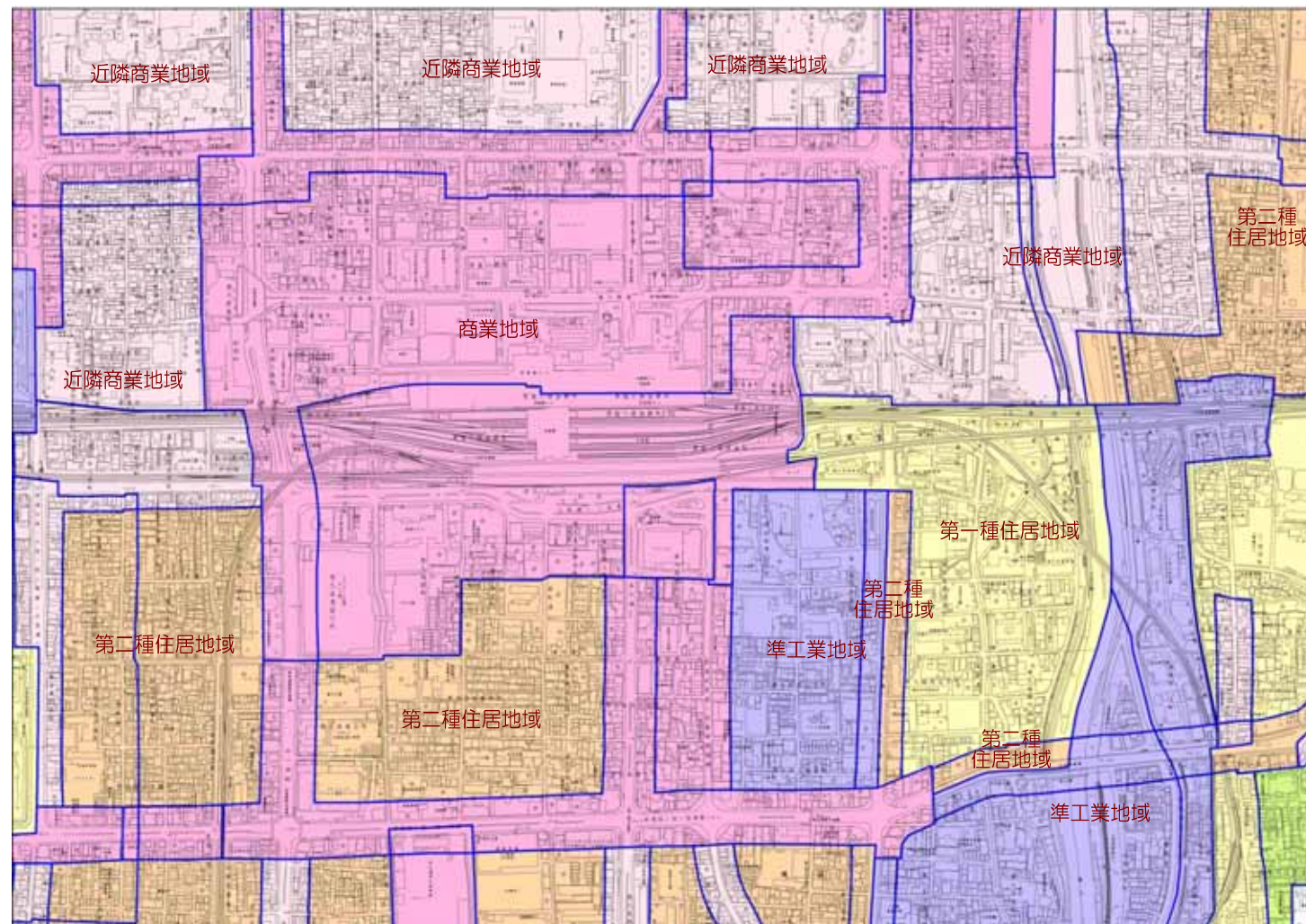


駅周辺における地域地区の見直し(案)
 京都駅周辺エリア
 用途地域の変更(案) 全体図

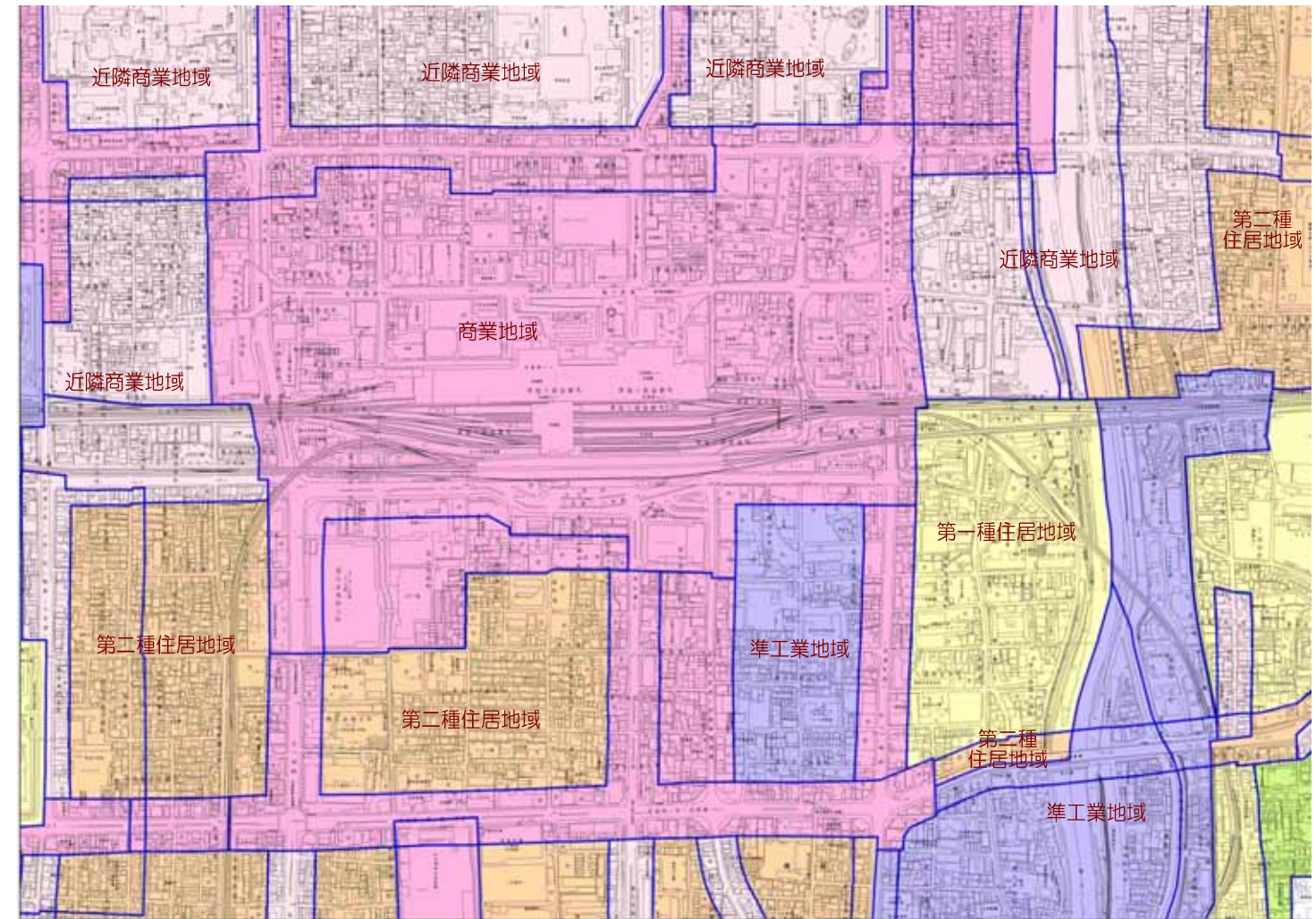
凡例			
	第一種低層住居専用地域		準住居地域
	第二種低層住居専用地域		商業地域
	第一種中高層住居専用地域		近隣商業地域
	第二種中高層住居専用地域		準工業地域
	第一種住居地域		工業地域
	第二種住居地域		工業専用地域



現 行

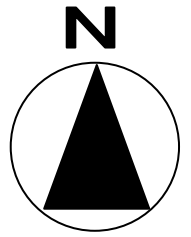
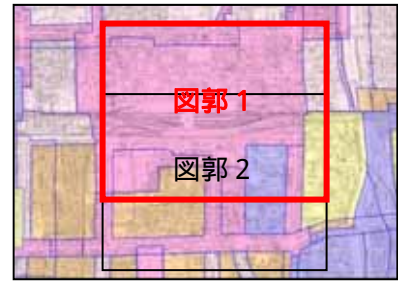


変更(案)



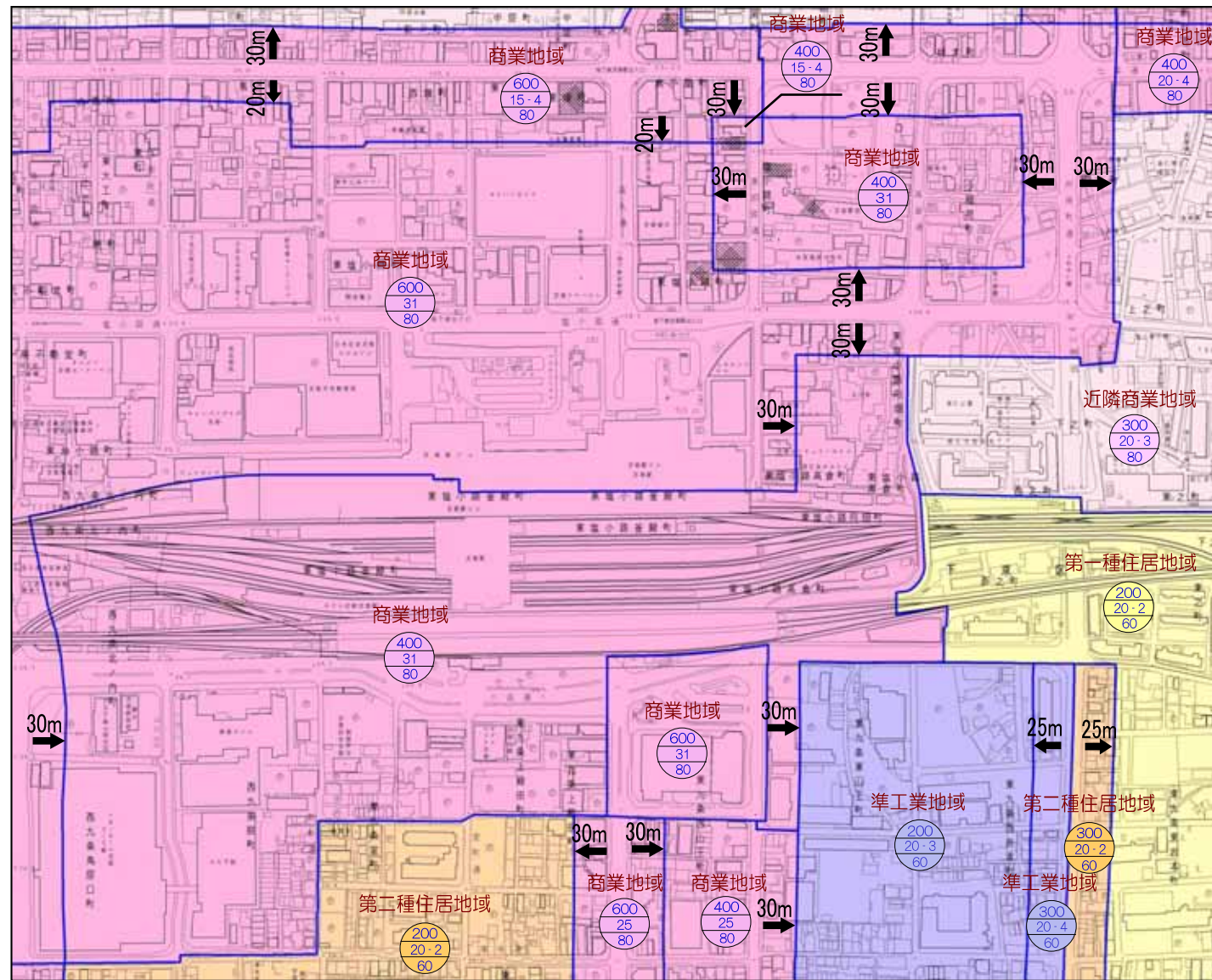
駅周辺における地域地区の見直し（案）
 京都駅周辺エリア
 用途地域等の変更（案） 詳細図（1 / 2）

凡例				
	第一種低層住居専用地域		準住居地域	
	第二種低層住居専用地域		商業地域	
	第一種中高層住居専用地域		近隣商業地域	
	第二種中高層住居専用地域		準工業地域	
	第一種住居地域		工業地域	
	第二種住居地域		工業専用地域	

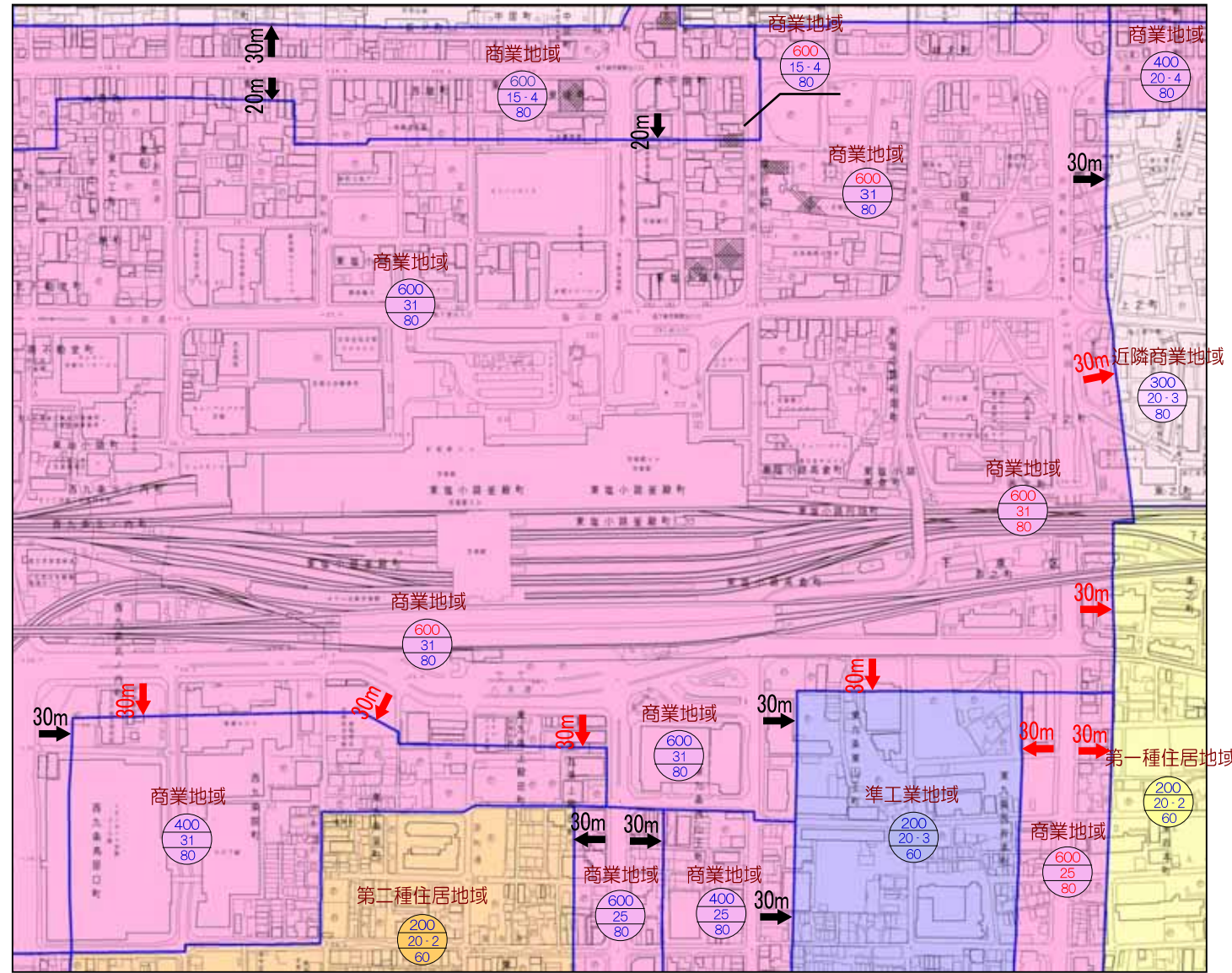


図郭1

現 行



変更（案）



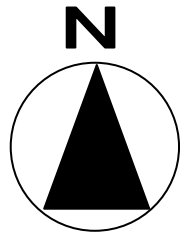
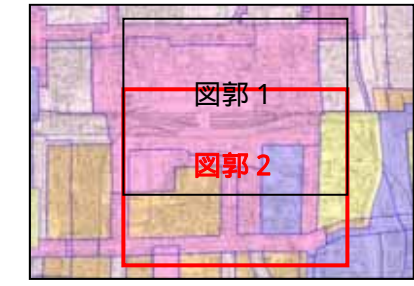
0m: 道路界からの距離を示す。 赤字, 赤矢印 : 現行からの変更部分を示す。

駅周辺における地域地区の見直し(案)
 京都駅周辺エリア
 用途地域等の変更(案) 詳細図(2/2)

凡例

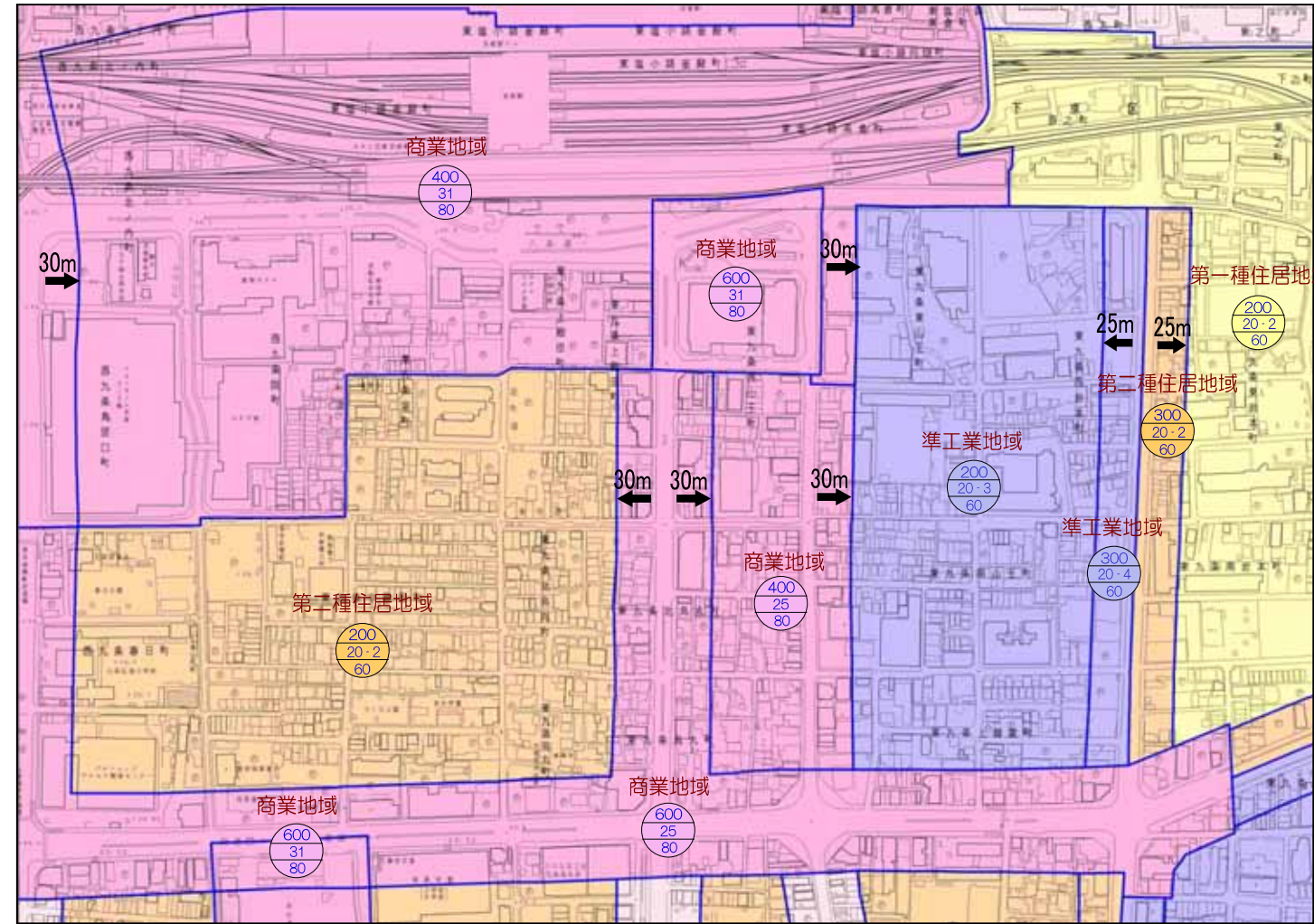
	第一種低層住居専用地域		準住居地域
	第二種低層住居専用地域		商業地域
	第一種中高層住居専用地域		近隣商業地域
	第二種中高層住居専用地域		準工業地域
	第一種住居地域		工業地域
	第二種住居地域		工業専用地域

容積率
 高度地区
 建ぺい率

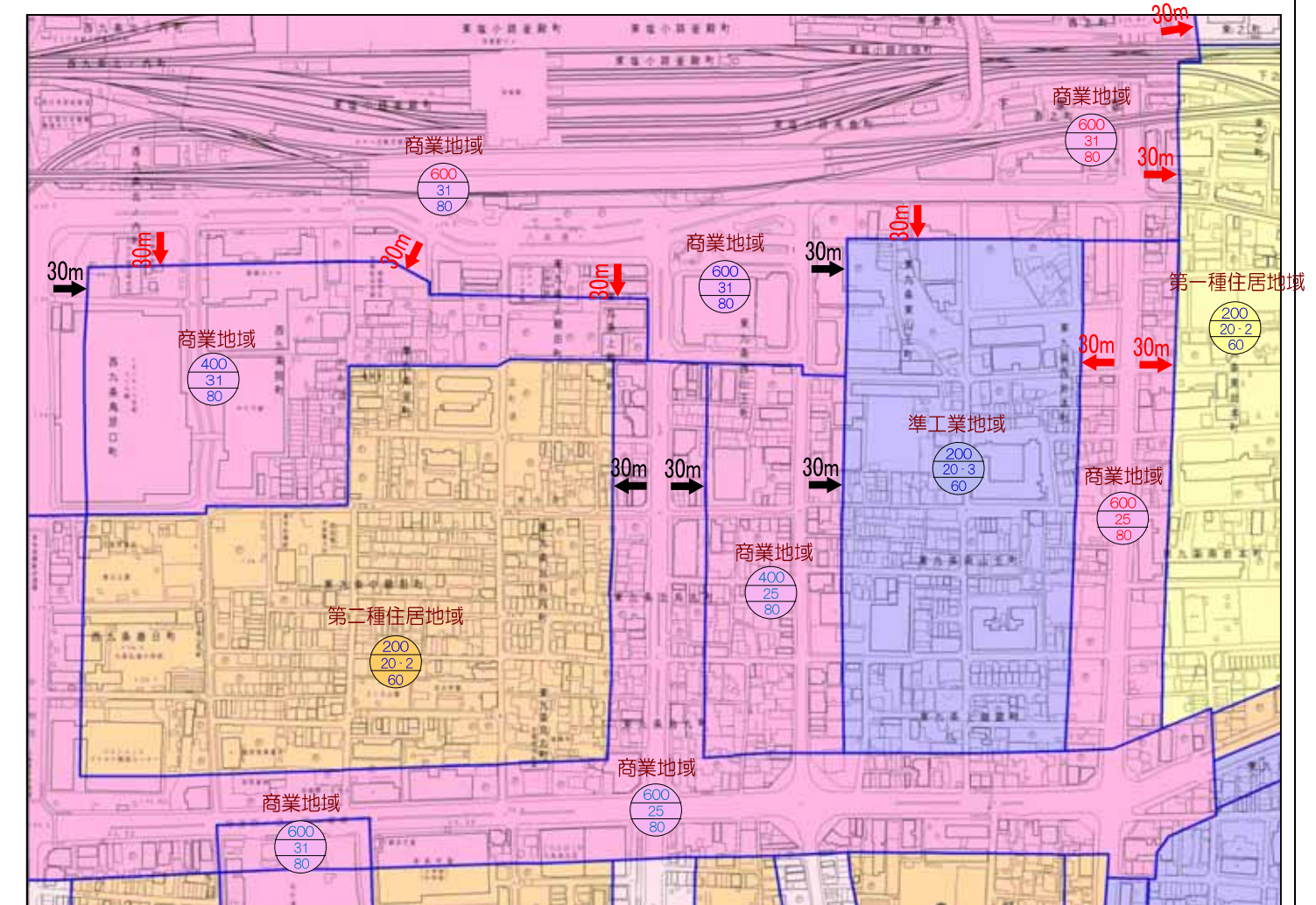


図郭2

現行



変更(案)



0m: 道路界からの距離を示す。赤字, 赤矢印: 現行からの変更部分を示す。